


УТВЕРЖДАЮ:
**Председатель комитета муниципальной
собственности и земельных отношений
администрации района**


_____ (подпись)



Бувалко И.В.
(ФИО)

«02» сентября 2019 г.

ПРОТОКОЛ № 2-2019

**заседания межведомственной комиссия по рассмотрению вопросов,
связанных с проведением государственной кадастровой оценки
земельных участков и иных объектов недвижимости на территории
Корочанского района**

г. Короча

«02» сентября 2019 года
начало: 13 ч. 00 мин
(время московское)

Межведомственная комиссия по рассмотрению вопросов, связанных с проведением государственной кадастровой оценки земельных участков и иных объектов недвижимости на территории Корочанского района в составе:

Бувалко Ирина Владимировна - председатель комитета муниципальной собственности и земельных отношений администрации района, председатель комиссии;

Мерзликина Лариса Сергеевна - первый заместитель главы администрации района – председатель комитета финансов и бюджетной политики;

Ясюкайтис Илья Яковлевич - заместитель начальника отдела правовой работы с недвижимостью комитета муниципальной собственности и земельных отношений администрации района, секретарь комиссии;

Члены комиссии:

Карпенко Евгений Вениаминович - начальник Корочанского отдела филиала Федерального государственного бюджетного учреждения «ФКП Росреестра» по Белгородской области;

Сороколетов
Андрей Петрович

- начальник отдела биологизации земледелия
развития АПК и сельских территорий
управления сельского хозяйства и
природопользования администрации района;

Феклистова
Галина Анатольевна

- инспектор отдела правовой работы с
недвижимостью комитета муниципальной
собственности и земельных отношений
администрации района;

на основании письма департамента имущественных и земельных отношений Белгородской области от 19.08.2019 г. № 11-09/1936 исх., а также проекта отчета № 31-ПРОМ-2019 об итогах государственной кадастровой оценки земельных участков в составе земель промышленности, энергетики, транспорта, связи, радиовещания, телевидения, информатики, земель для обеспечения космической деятельности, земель обороны, безопасности и земель иного специального назначения на территории Белгородской области по состоянию на 01.01.2019 г., провела заседание по вопросу рассмотрения результатов государственной кадастровой оценки земельных участков в составе земель особо охраняемых территорий и объектов на территории Корочанского района.

По результатам рассмотрения комиссия установила:

Проведенная кадастровая оценка земельных участков в составе земель промышленности, энергетики, транспорта, связи, радиовещания, телевидения, информатики, земель для обеспечения космической деятельности, земель обороны, безопасности и земель иного специального назначения, представленная в проекте отчета № 31-ПРОМ-2019 по состоянию на 01.01.2019 г., была проведена в отношении 209 земельных участков на территории Корочанского района.

Средний уровень кадастровой стоимости земельных участков в составе земель промышленности, энергетики, транспорта, связи, радиовещания, телевидения, информатики, земель для обеспечения космической деятельности, земель обороны, безопасности и земель иного специального назначения на территории Корочанского района составляет 548,38 руб., что на 25,15 руб. выше, чем средний по Белгородской области в связи с тем, что Корочанский район относится к районам в ближайшем окружении областного центра и с высоким уровнем развития промышленности.

Кадастровая стоимость указанных выше земельных участков установлена с учетом ценообразующих факторов: учтено местоположение земельных участков и их структура по видам использования.

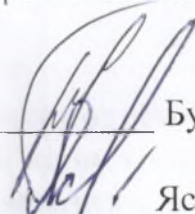
На основании выше изложенного, Межведомственная комиссия по рассмотрению вопросов, связанных с проведением государственной

кадастровой оценки земельных участков и иных объектов недвижимости на территории Корочанского района **единогласно пришла к выводу:**

Кадастровая стоимость земельных участков в составе земель промышленности, энергетики, транспорта, связи, радиовещания, телевидения, информатики, земель для обеспечения космической деятельности, земель обороны, безопасности и земель иного специального назначения соответствует уровню цен на рынке недвижимости.


Время окончания заседания Межведомственной комиссии по рассмотрению вопросов, связанных с проведением государственной кадастровой оценки земельных участков и иных объектов недвижимости на территории Корочанского района: 13 ч. 30 мин. (время московское).

Председатель комиссии




Бувалко И. В.

Секретарь комиссии



Ясюкайтис И. Я.


Члены комиссии



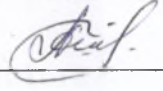
Мерзликина Л.С.



Карпенко Е.В.



Сороколетов А.П.



Феклистова Г.А.