



БЕЛГОРОДСКАЯ ОБЛАСТЬ

АДМИНИСТРАЦИЯ МУНИЦИПАЛЬНОГО РАЙОНА
«КОРОЧАНСКИЙ РАЙОН»

ПОСТАНОВЛЕНИЕ

Короча

«30» сентября 2024 г.

№ 801

Об утверждении карт-планов
территории Ломовского
сельского поселения

В соответствии со статьей 42.10 Федерального закона от 24 июля 2007 года № 221-ФЗ «О кадастровой деятельности», постановлением администрации муниципального района «Корочанский район» от 14 декабря 2023 года № 857 «О проведении комплексных кадастровых работ на территории Корочанского района Белгородской области», постановлением администрации Ломовского сельского поселения от 26 марта 2024 года № 22 «О создании согласительной комиссии по согласованию местоположения границ земельных участков при выполнении комплексных кадастровых работ», в соответствии с муниципальным контрактом от 04.03.2024 года № 0826500000924000198/13 на выполнение комплексных кадастровых работ на территории Корочанского района Белгородской области администрация муниципального района «Корочанский район» **п о с т а н о в л я е т :**

1. Утвердить карты-планы территории кадастровых кварталов 31:09:1502005, 31:09:1502004, расположенных на территории Ломовского сельского поселения Корочанского района Белгородской области, подготовленные в результате выполнения комплексных кадастровых работ (прилагаются).

2. Комитету муниципальной собственности и земельных отношений администрации района (Бувалко И.В.) обеспечить в установленном действующим законодательством порядке внесение в Единый государственный реестр недвижимости сведений о земельных участках и о местоположении на них зданий, сооружений, объектов незавершенного строительства, полученных в результате выполнения комплексных кадастровых работ.

3. Директору МКУ «Административно-хозяйственный центр обеспечения деятельности органов местного самоуправления муниципального района «Корочанский район» Кладиенко Е.А.:

– обеспечить размещение настоящего постановления на официальном сайте органов местного самоуправления муниципального района «Корочанский район» в информационно - коммуникационной сети общего пользования.

4. Контроль за исполнением постановления возложить на заместителя главы администрации района – председателя комитета муниципальной собственности и земельных отношений Бувалко И.В.

**Глава администрации
Корочанского района**



И.В. Нестеров

Утверждены
постановлением администрации
муниципального района
«Корочанский район»
от «30» сентября 2024 года
№ 801

КАРТА-ПЛАН ТЕРРИТОРИИ	
Пояснительная записка	
1. Сведения о территории выполнения комплексных кадастровых работ:	
	<u>31-09/1502005, Белгородская область, Корочанский р-н, с. Ломово</u>
	<small>(наименование субъекта Российской Федерации, муниципального образования, населенного пункта, уникальные учетные номера кадастровых кварталов, иные сведения, позволяющие определить местоположение территории, на которой выполняются комплексные кадастровые работы, например, наименование садоводческого или огороднического некоммерческого товарищества, гаражного кооператива, элемента планировочной структуры)</small>
2. Основания выполнения комплексных кадастровых работ:	
Наименование, дата и номер документа, на основании которого выполняются комплексные кадастровые работы:	<u>Муниципальный контракт № №0826500000924000198/13, от 4 марта 2024 г., выдан Администрацией муниципального района "Корочанский район" Белгородской области.</u>
3. Дата подготовки карты-плана территории:	<u>2 апреля 2024 г.</u>
4. Сведения о заказчике(ах) комплексных кадастровых работ:	
В отношении юридического лица, органа местного самоуправления муниципального района, муниципального округа или городского округа либо уполномоченного исполнительного органа государственной власти субъекта Российской Федерации:	
полное или сокращенное (в случае, если имеется) наименование:	<u>Администрация муниципального района "Корочанский район" Белгородской области</u>
основной государственный регистрационный номер:	<u>1023101336422</u>
идентификационный номер налогоплательщика:	<u>3110002415</u>
В отношении физического лица или представителя физических или юридических лиц:	
фамилия, имя, отчество (последнее - при наличии):	<u>-</u>
страховой номер индивидуального лицевого счета в системе обязательного пенсионного страхования Российской Федерации (СНИЛС):	<u>-</u>
Наименование и реквизиты документа, подтверждающие полномочия представителя заказчика(ов) комплексных кадастровых работ:	<u>-</u>
Адрес электронной почты (для направления уведомления о результатах внесения сведений в Единый государственный реестр недвижимости):	<u>-</u>
5. Сведения об исполнителе комплексных кадастровых работ:	

Полное или сокращенное (в случае, если имеется) наименование и адрес юридического лица, с которым заключен государственный или муниципальный контракт либо договор подряда на выполнение комплексных кадастровых работ:

—

Фамилия, имя, отчество кадастрового инженера (последнее - при наличии): Кривошееенко Наталья Михайловна
и основной государственный регистрационный номер кадастрового инженера индивидуального предпринимателя (ОГРНИП): —

Страховой номер индивидуального лицевого счета в системе обязательного пенсионного страхования Российской Федерации (СНИЛС) кадастрового инженера: 055-911-442-59

Уникальный реестровый номер кадастрового инженера в реестре саморегулируемой организации кадастровых инженеров и дата внесения сведений о физическом лице в такой реестр: 2087, 27 декабря 2021 г.

Полное или (в случае, если имеется) сокращенное наименование саморегулируемой организации кадастровых инженеров, членом которой является кадастровый инженер:

А СРО "ОКИ"

Контактный телефон: 89066066788

Почтовый адрес и адрес электронной почты, по которым осуществляется связь с кадастровым инженером:

308000, Белгородская обл, Белгород г, geopro31@mail.ru

6. Перечень документов, использованных при подготовке карты-плана территории:

№ п/п	Реквизиты документа				
	Вид	Дата	Номер	Наименование	Иные сведения
1	2	3	4	5	6
1	Кадастровый план территории	11 марта 2024 г.	****_***/****_ *****	Кадастровый план территории	—

7. Пояснения к карте-плану территории:

Основания выполнения комплексных кадастровых работ

Комплексные кадастровые работы выполнялись в отношении территории кадастрового квартала 31:09:1502005. Основанием для выполнения настоящих комплексных кадастровых работ является муниципальный контракт № 0826500000924000198/13 от 04.03.2024г. Карта-план подготовлен в соответствии с Правилами землепользования и застройки Ломовского сельского поселения муниципального района «Корочанский район» Белгородской области (минимальная площадь земельного участка индивидуального жилищного строительства и для ведения личного подсобного хозяйства - 1000 кв.м, максимальная площадь земельного участка 2900 кв.м.

При выполнении комплексных кадастровых работ местоположение уточняемых объектов недвижимости определялось в соответствии с ч.10 ст. 22 № 218-ФЗ "О государственной регистрации недвижимости" от 13.07.2015, исходя из границ, в соответствии с фактическим землепользованием, реальным местоположением объектов в соответствии с действующим законодательством.

Сведения об уточняемых земельных участках

Всего в карту-план территории включены сведения о 8 земельных участках, 44 зданиях.
 В результате выполнения комплексных кадастровых работ:
 - обеспечивается уточнение границ 4 земельного участка;
 - обеспечивается исправление реестровых ошибок в сведениях о местоположении границ земельных участков - 4 шт.
 - осуществляется уточнение местоположения на земельных участках 44 объектов капитального строительства.
 В процессе было выявлено, что в ЕГРН учтены сведения о 4 земельных участках, местоположение границ которых не установлено. При проведении работы были уточнены границы следующих земельных участков: 31:09:1502005:29, 31:09:1502005:68, 31:09:1502005:77, 31:09:1502005:85

Сведения об уточняемых земельных участках, необходимые для исправления реестровых ошибок в сведениях о местоположении их границ

В ходе проведения комплексных кадастровых работ было выявлено, что при межевании 4 земельных участков была допущена ошибка в местоположении границ земельного участка – фактическое местоположение границ земельного участка не совпадает с границами земельного участка включенными в ЕГРН. Работы по исправлению границ были проведены на следующие участки: 31:09:1502005:31, 31:09:1502005:32, 31:09:1502005:86, 31:09:1502005:64
 Данное исправление реестровой ошибки вызвано необходимостью приведения в соответствие границ земельных участков, учтенных в Едином государственном реестре недвижимости, с их фактическим местоположением на местности. При выполнении кадастровых работ было выявлено, что при съемке земельных участков были допущены ошибка в определении координат характерных точек их границ. Были произведены повторные определения координат всех точек границ земельных участков, позволяющие идентифицировать их фактическое местоположение на местности. Повторные измерения подтвердили наличие ошибки в местоположении границ земельных участков.

Описание местоположения здания, сооружения, объекта незавершенного строительства на земельном участке

В ходе проведения комплексных кадастровых работ было выявлено, что в ЕГРН учтены 44 объекта капитального строительства, местоположение которых на земельном участке не установлено. В результате проведения ККР были уточнены границы следующих объектов капитального строительства: 31:09:1502001:332, 31:09:1502005:103, 31:09:1502001:247, 31:09:1502005:109, 31:09:1502001:291, 31:09:1502001:331, 31:09:1502001:473, 31:09:1502001:289, 31:09:1502001:194, 31:09:1502001:471, 31:09:1502001:709, 31:09:1502001:295, 31:09:1502001:698, 31:09:1502001:178, 31:09:1502001:234, 31:09:1502005:104, 31:09:1502005:106, 31:09:1502001:409, 31:09:1502001:124, 31:09:1502001:346, 31:09:1502001:362, 31:09:1502005:105, 31:09:1502005:107, 31:09:1502001:271, 31:09:1502001:216, 31:09:1502001:680, 31:09:1502001:272, 31:09:1502001:177, 31:09:1502001:711, 31:09:1502009:95, 31:09:1502001:385, 31:09:1502001:735, 31:09:1502001:412, 31:09:1502001:366, 31:09:1502001:319, 31:09:1502001:179, 31:09:1502001:710, 31:09:1502001:236, 31:09:1502001:153, 31:09:1502005:110, 31:09:1502001:146, 31:09:1502001:322, 31:09:1502001:125, 31:09:1502005:113

Сведения о пунктах геодезической сети и средствах измерений

1. Сведения о пунктах геодезической сети:

№ п/п	Вид геодезической сети	Название пункта геодезической сети и тип знака	Система координат пункта геодезической сети	Координаты пункта, м		Дата обследования 9 апреля 2024 г.		
						Сведения о состоянии		
				Х	У	наружного знака пункта	центра пункта	марки центра пункта
1	2	3	4	5	6	7	8	9
1	Пункт государственной геодезической сети. 3	Постников, пир., 5200м, 1	МСК-31, зона 2	403 984,75	2 125 725,40	Сохранился	Сохранился	Сохранился
2	Пункт государственной геодезической сети. 3	Бакаев, пир., 5200м, 1		419 261,84	2 165 629,15			

1	2	3	4	5	6	7	8	9
3	Пункт государственной геодезической сети. 3	Ивановка, пир., 5300м, 1	МСК-31, зона 2	436 146,67	2 169 404,04	Сохранился	Сохранился	Сохранился

2. Сведения об использованных средствах измерений:

№ п/п	Наименование и обозначение типа средства измерений - прибора (инструмента, аппаратуры)	Заводской или серийный номер средства измерений	Реквизиты свидетельства о поверке прибора (инструмента, аппаратуры) и (или) срок действия поверки
1	2	3	4
1	GNSS-приемник спутниковый геодезический многочастотный South Galaxy G1	—	С-ГСХ/09-06-2023/253595077 от 09.06.2023 до 08.06.2024

Сведения об уточняемых земельных участках

1. Сведения о характерных точках границ уточняемого земельного участка с кадастровым номером 31:09:1502005:29 :
 Система координат МСК-31, зона 2 Зона № 2

Обозначение характерных точек границ	Координаты, м				Метод определения координат	Формулы, примененные для расчета средней квадратической погрешности определения координат характерных точек границ (Mt), с подставленными в такие формулы значениями и итоговые (вычисленные) значения Mt, м	Описание закрепления точки
	содержатся в Едином государственном реестре недвижимости		определены в результате выполнения комплексных кадастровых работ				
	X	Y	X	Y			
1	2	3	4	5	6	7	8
н41У	—	—	413 220,13	2 141 374,98	Геодезический метод	$\sqrt{(0,07^2 + 0,07^2)} = 0,10$	—
н42У	—	—	413 189,41	2 141 374,98			
н43У	—	—	413 189,42	2 141 357,96			
н233У	—	—	413 198,12	2 141 298,58			
н44У	—	—	413 204,96	2 141 252,63			
н45У	—	—	413 207,93	2 141 232,68			
н46У	—	—	413 245,68	2 141 238,12			
н41У	—	—	413 220,13	2 141 374,98			

2. Сведения о частях границ уточняемого земельного участка с кадастровым номером 31:09:1502005:29 :

Обозначение части границ		Горизонтальное проложение (S), м	Описание прохождения части границ	Сведения о согласовании местоположения границ (согласовано/спорное)
от т.	до т.			
1	2	3	4	5
н41У	н42У	30,72	—	согласовано
н42У	н43У	17,02		
н43У	н233У	60,01		
н233У	н44У	46,46		
н44У	н45У	20,17		
н45У	н46У	38,14		
н46У	н41У	139,22		

3. Сведения о характеристиках уточняемого земельного участка с кадастровым номером 31:09:1502005:29 :

№ п/п	Наименование характеристики земельного участка	Значение характеристики
1	2	3
1	2	3

1	2	3
1.	Адрес земельного участка	—
1.1.	Сведения о местоположении земельного участка (при отсутствии адреса) в структурированном в соответствии с федеральной информационной адресной системой виде	Российская Федерация, Белгородская область, Корочанский р-н, Ломово с, Молодежная ул
1.2.	Дополнительные сведения о местоположении земельного участка	—
2.	Площадь земельного участка \pm величина погрешности определения (вычисления) площади ($P \pm \Delta P$), м ²	5 000 \pm 25,00
3.	Формула, примененная для вычисления предельной погрешности определения площади земельного участка, с подставленными значениями и итоговые (вычисленные) значения	$3,5 * 0,10 * \sqrt{(5\ 000,00)} = 25$
4.	Площадь земельного участка согласно сведениям Единого государственного реестра недвижимости (Ркад), м ²	5 000,00
5.	Оценка расхождения P и Ркад ($P - P_{кад}$), м ²	0
6.	Предельный минимальный и максимальный размеры земельного участка (Рмин и Рмакс), м ²	— —
7.	Вид (виды) разрешенного использования	Для ведения личного подсобного хозяйства
7.1.	Дополнительные сведения об использовании земельного участка	—
8.	Кадастровый или иной государственный учетный номер (инвентарный) здания, сооружения, объекта незавершенного строительства, расположенного на земельном участке	31:09:1502005:132
9.	Сведения о земельных участках (землях общего пользования, территории общего пользования), посредством которых обеспечивается доступ	—
10.	Иные сведения	—
4. Пояснения к сведениям об уточняемом земельном участке с кадастровым номером		31:09:1502005:29 :
1.	—	—

1. Сведения о характерных точках границ уточняемого земельного участка с кадастровым номером 31:09:1502005:85 :
 Система координат МСК-31, зона 2 Зона № 2

Обозначение характерных точек границ	Координаты, м				Метод определения координат	Формулы, примененные для расчета средней квадратической погрешности определения координат характерных точек границ (Mt), с подставленными в такие формулы значениями и итоговые (вычисленные) значения Mt, м	Описание закрепления точки
	содержатся в Едином государственном реестре недвижимости		определены в результате выполнения комплексных кадастровых работ				
	X	Y	X	Y			
1	2	3	4	5	6	7	8
н115У	—	—	412 787,24	2 141 381,53	Геодезический метод	$\sqrt{(0,07^2 + 0,07^2)} = 0,10$	—
н116У	—	—	412 759,49	2 141 381,53			
н117У	—	—	412 747,04	2 141 570,53			
н118У	—	—	412 771,65	2 141 571,13			
н120У	—	—	412 783,71	2 141 427,99			
н231У	—	—	412 785,99	2 141 405,35			
н230У	—	—	412 787,04	2 141 383,88			
н115У	—	—	412 787,24	2 141 381,53			

2. Сведения о частях границ уточняемого земельного участка с кадастровым номером 31:09:1502005:85 :

Обозначение части границ		Горизонтальное проложение (S), м	Описание прохождения части границ	Сведения о согласовании местоположения границ (согласовано/спорное)
от т.	до т.			
1	2	3	4	5
н115У	н116У	27,75	—	согласовано
н116У	н117У	189,41		
н117У	н118У	24,62		
н118У	н120У	143,65		
н120У	н231У	22,75		
н231У	н230У	21,50		
н230У	н115У	2,36		

3. Сведения о характеристиках уточняемого земельного участка с кадастровым номером 31:09:1502005:85 :

№ п/п	Наименование характеристики земельного участка	Значение характеристики
1	2	3
1	2	3

1	2	3
1.	Адрес земельного участка	—
1.1.	Сведения о местоположении земельного участка (при отсутствии адреса) в структурированном в соответствии с федеральной информационной адресной системой виде	Российская Федерация, Белгородская область, Корочанский р-н, Ломово с, Молодежная ул
1.2.	Дополнительные сведения о местоположении земельного участка	—
2.	Площадь земельного участка ± величина погрешности определения (вычисления) площади ($P \pm \Delta P$), м ²	5 000 ± 25,00
3.	Формула, примененная для вычисления предельной погрешности определения площади земельного участка, с подставленными значениями и итоговые (вычисленные) значения	$3,5 * 0,10 * \sqrt{(5\ 000,00)} = 25$
4.	Площадь земельного участка согласно сведениям Единого государственного реестра недвижимости (Ркад), м ²	5 000,00
5.	Оценка расхождения P и Ркад ($P - P_{кад}$), м ²	0
6.	Предельный минимальный и максимальный размеры земельного участка (Рмин и Рмакс), м ²	— —
7.	Вид (виды) разрешенного использования	Для ведения личного подсобного хозяйства
7.1.	Дополнительные сведения об использовании земельного участка	—
8.	Кадастровый или иной государственный учетный номер (инвентарный) здания, сооружения, объекта незавершенного строительства, расположенного на земельном участке	31:09:1502005:129
9.	Сведения о земельных участках (землях общего пользования, территории общего пользования), посредством которых обеспечивается доступ	—
10.	Иные сведения	—
4. Пояснения к сведениям об уточняемом земельном участке с кадастровым номером		31:09:1502005:85 :
1.	—	—

1. Сведения о характерных точках границ уточняемого земельного участка с кадастровым номером 31:09:1502005:77 :
 Система координат МСК-31, зона 2 Зона № 2

Обозначение характерных точек границ	Координаты, м				Метод определения координат	Формулы, примененные для расчета средней квадратической погрешности определения координат характерных точек границ (Mt), с подставленными в такие формулы значениями и итоговые (вычисленные) значения Mt, м	Описание закрепления точки
	содержатся в Едином государственном реестре недвижимости		определены в результате выполнения комплексных кадастровых работ				
	X	Y	X	Y			
1	2	3	4	5	6	7	8
н147У	—	—	412 947,85	2 141 390,19	Геодезический метод	$\sqrt{(0,07^2 + 0,07^2)} = 0,10$	—
н148У	—	—	412 974,27	2 141 390,19			
н149У	—	—	412 974,14	2 141 396,04			
н150У	—	—	412 974,14	2 141 396,22			
н151У	—	—	412 974,84	2 141 421,50			
н229У	—	—	412 974,88	2 141 422,83			
н152У	—	—	412 974,48	2 141 484,91			
н154У	—	—	412 974,05	2 141 540,97			
н155У	—	—	412 945,06	2 141 541,06			
н228У	—	—	412 946,33	2 141 489,72			
н156У	—	—	412 946,34	2 141 489,03			
н147У	—	—	412 947,85	2 141 390,19			

2. Сведения о частях границ уточняемого земельного участка с кадастровым номером 31:09:1502005:77 :

Обозначение части границ		Горизонтальное проложение (S), м	Описание прохождения части границ	Сведения о согласовании местоположения границ (согласовано/спорное)
от т.	до т.			
1	2	3	4	5
н147У	н148У	26,42	—	согласовано
н148У	н149У	5,85		
н149У	н150У	0,18		
н150У	н151У	25,29		
н151У	н229У	1,33		
н229У	н152У	62,08		
н152У	н154У	56,06		

1	2	3	4	5
н154У	н155У	28,99	—	согласовано
н155У	н228У	51,36		
н228У	н156У	0,69		
н156У	н147У	98,85		

3. Сведения о характеристиках уточняемого земельного участка с кадастровым номером 31:09:1502005:77 :

№ п/п	Наименование характеристики земельного участка	Значение характеристики
1	2	3
1.	Адрес земельного участка	—
1.1.	Сведения о местоположении земельного участка (при отсутствии адреса) в структурированном в соответствии с федеральной информационной адресной системой виде	Российская Федерация, Белгородская область, Корочанский р-н, Ломово с
1.2.	Дополнительные сведения о местоположении земельного участка	—
2.	Площадь земельного участка ± величина погрешности определения (вычисления) площади ($P \pm \Delta P$), м ²	4 202 ± 23,00
3.	Формула, примененная для вычисления предельной погрешности определения площади земельного участка, с подставленными значениями и итоговые (вычисленные) значения	$3,5 * 0,10 * \sqrt{(4\ 202,00)} = 23$
4.	Площадь земельного участка согласно сведениям Единого государственного реестра недвижимости (Ркад), м ²	4 202,00
5.	Оценка расхождения Р и Ркад ($P - P_{кад}$), м ²	0
6.	Предельный минимальный и максимальный размеры земельного участка (Рмин и Рмакс), м ²	— —
7.	Вид (виды) разрешенного использования	Для ведения личного подсобного хозяйства
7.1.	Дополнительные сведения об использовании земельного участка	—
8.	Кадастровый или иной государственный учетный номер (инвентарный) здания, сооружения, объекта незавершенного строительства, расположенного на земельном участке	31:09:1502001:385
9.	Сведения о земельных участках (землях общего пользования, территории общего пользования), посредством которых обеспечивается доступ	—
10.	Иные сведения	—

4. Пояснения к сведениям об уточняемом земельном участке с кадастровым номером 31:09:1502005:77 :

1.	—
----	---

1. Сведения о характерных точках границ уточняемого земельного участка с кадастровым номером 31:09:1502005:68 :
 Система координат МСК-31, зона 2 Зона № 2

Обозначение характерных точек границ	Координаты, м				Метод определения координат	Формулы, примененные для расчета средней квадратической погрешности определения координат характерных точек границ (Mt), с подставленными в такие формулы значениями и итоговые (вычисленные) значения Mt, м	Описание закрепления точки
	содержатся в Едином государственном реестре недвижимости		определены в результате выполнения комплексных кадастровых работ				
	X	Y	X	Y			
1	2	3	4	5	6	7	8
н189У	—	—	413 166,27	2 141 400,58	Геодезический метод	$\sqrt{(0,07^2 + 0,07^2)} = 0,10$	—
н190У	—	—	413 189,62	2 141 400,58			
н191У	—	—	413 189,10	2 141 410,03			
234	—	—	413 188,45	2 141 450,36	—	—	
н192У	—	—	413 188,08	2 141 476,91	Геодезический метод	$\sqrt{(0,07^2 + 0,07^2)} = 0,10$	
н193У	—	—	413 187,27	2 141 551,54			
н194У	—	—	413 187,23	2 141 585,72			
н195У	—	—	413 163,31	2 141 585,73			
н198У	—	—	413 164,20	2 141 529,32			
н199У	—	—	413 165,96	2 141 421,14			
н189У	—	—	413 166,27	2 141 400,58			

2. Сведения о частях границ уточняемого земельного участка с кадастровым номером 31:09:1502005:68 :

Обозначение части границ		Горизонтальное проложение (S), м	Описание прохождения части границ	Сведения о согласовании местоположения границ (согласовано/спорное)
от т.	до т.			
1	2	3	4	5
н189У	н190У	23,35	—	согласовано
н190У	н191У	9,46		
н191У	234	40,34		
234	н192У	26,55		
н192У	н193У	74,63		
н193У	н194У	34,18		
н194У	н195У	23,92		
н195У	н198У	56,42		

1	2	3	4	5
н198У	н199У	108,19	—	согласовано
н199У	н189У	20,56		

3. Сведения о характеристиках уточняемого земельного участка с кадастровым номером 31:09:1502005:68 :

№ п/п	Наименование характеристики земельного участка	Значение характеристики
1	2	3
1.	Адрес земельного участка	—
1.1.	Сведения о местоположении земельного участка (при отсутствии адреса) в структурированном в соответствии с федеральной информационной адресной системой виде	Российская Федерация, Белгородская область, Корочанский р-н, Ломово с, Молодежная ул, д 64
1.2.	Дополнительные сведения о местоположении земельного участка	—
2.	Площадь земельного участка ± величина погрешности определения (вычисления) площади ($P \pm \Delta P$), м ²	4 298 ± 23,00
3.	Формула, примененная для вычисления предельной погрешности определения площади земельного участка, с подставленными значениями и итоговые (вычисленные) значения	$3,5*0,10*\sqrt{(4\ 298,00)} = 23$
4.	Площадь земельного участка согласно сведениям Единого государственного реестра недвижимости (Ркад), м ²	4 300,00
5.	Оценка расхождения Р и Ркад ($P - P_{кад}$), м ²	2
6.	Предельный минимальный и максимальный размеры земельного участка (Рмин и Рмакс), м ²	— —
7.	Вид (виды) разрешенного использования	Для ведения личного подсобного хозяйства
7.1.	Дополнительные сведения об использовании земельного участка	—
8.	Кадастровый или иной государственный учетный номер (инвентарный) здания, сооружения, объекта незавершенного строительства, расположенного на земельном участке	31:09:1502001:153
9.	Сведения о земельных участках (землях общего пользования, территории общего пользования), посредством которых обеспечивается доступ	—
10.	Иные сведения	—

4. Пояснения к сведениям об уточняемом земельном участке с кадастровым номером 31:09:1502005:68 :

1.	—
----	---

Сведения об уточняемых земельных участках, необходимые для исправления реестровых ошибок в сведениях о местоположении их границ

1. Сведения о характерных точках границ уточняемого земельного участка с кадастровым номером 31:09:1502005:31 :
 Система координат МСК-31, зона 2 Зона № 2

Обозначение характерных точек границ	Координаты, м				Метод определения координат	Формулы, примененные для расчета средней квадратической погрешности определения координат характерных точек границ (Mt), с подставленными в такие формулы значениями и итоговые (вычисленные) значения Mt, м	Описание закрепления точки
	содержатся в Едином государственном реестре недвижимости		определены в результате выполнения комплексных кадастровых работ				
	X	Y	X	Y			
1	2	3	4	5	6	7	8
7	10 338,20	11 857,18	—	—	Геодезический метод	0,10	—
12	10 479,49	11 866,76	—	—			
22	10 493,65	11 899,68	—	—			
23	10 370,32	11 884,04	—	—			
21	10 338,30	11 879,97	—	—			
н51У	—	—	413 164,53	2 141 356,44		$\sqrt{(0,07^2 + 0,07^2)} = 0,10$	
н52У	—	—	413 141,78	2 141 356,44			
н53У	—	—	413 147,16	2 141 311,60			
н54У	—	—	413 171,41	2 141 314,51			
7	10 338,20	11 857,18	—	—			
					0,10		

2. Сведения о частях границ уточняемого земельного участка с кадастровым номером 31:09:1502005:31 :

Обозначение части границ		Горизонтальное проложение (S), м	Описание прохождения части границ	Сведения о согласовании местоположения границ (согласовано/спорное)
от т.	до т.			
1	2	3	4	5
н51У	н52У	22,75	—	согласовано
н52У	н53У	45,16		
н53У	н54У	24,42		
н54У	н51У	42,49		

3. Сведения о характеристиках уточняемого земельного участка с кадастровым номером 31:09:1502005:31 :

№ п/п	Наименование характеристики	Значение характеристики
1	2	3

1	2	3
1.	Адрес земельного участка	—
1.1.	Сведения о местоположении земельного участка (при отсутствии адреса) в структурированном в соответствии с федеральной информационной адресной системой виде	Российская Федерация, Белгородская область, Корочанский р-н, Ломово с, Молодежная ул, д 57
1.2.	Дополнительные сведения о местоположении земельного участка	—
2.	Площадь земельного участка ± величина погрешности определения (вычисления) площади ($P \pm \Delta P$), м ²	1 028 ± 11,00
3.	Формула, примененная для вычисления предельной погрешности определения площади земельного участка, с подставленными значениями и итоговые (вычисленные) значения	$3,5 * 0,10 * \sqrt{(1\ 028,00)} = 11$
4.	Площадь земельного участка согласно сведениям Единого государственного реестра недвижимости (Ркад), м ²	1 028,00
5.	Оценка расхождения P и Ркад ($P - P_{кад}$), м ²	0
6.	Предельный минимальный и максимальный размеры земельного участка (Рмин и Рмакс), м ²	Рмин = — Рмакс = —
7.	Кадастровый или иной государственный учетный номер (инвентарный) здания, сооружения, объекта незавершенного строительства, расположенного на земельном участке	31:09:1502001:295
8.	Вид (виды) разрешенного использования	Для ведения личного подсобного хозяйства
8.1.	Дополнительные сведения об использовании земельного участка	—
9.	Сведения о земельных участках (землях общего пользования, территории общего пользования), посредством которых обеспечивается доступ	—
10.	Иные сведения	—
4. Пояснения к сведениям об уточняемом земельном участке с кадастровым номером		31:09:1502005:31 :
1.	—	—

1. Сведения о характерных точках границ уточняемого земельного участка с кадастровым номером 31:09:1502005:32 :
 Система координат МСК-31, зона 2 Зона № 2

Обозначение характерных точек границ	Координаты, м				Метод определения координат	Формулы, примененные для расчета средней квадратической погрешности определения координат характерных точек границ (Mt), с подставленными в такие формулы значениями и итоговые (вычисленные) значения Mt, м	Описание закрепления точки
	содержатся в Едином государственном реестре недвижимости		определены в результате выполнения комплексных кадастровых работ				
	X	Y	X	Y			
1	2	3	4	5	6	7	8
7	10 338,20	11 857,18	—	—	Геодезический метод	0,10	—
8	10 337,55	11 832,79	—	—			
9	10 363,54	11 832,43	—	—			
10	10 363,84	11 833,38	—	—			
11	10 470,01	11 836,22	—	—			
12	10 479,49	11 866,76	—	—			
н52У	—	—	413 141,78	2 141 356,44			
н59У	—	—	413 138,08	2 141 387,25			
н60У	—	—	413 114,43	2 141 386,15			
н61У	—	—	413 116,97	2 141 347,19			
н62У	—	—	413 117,95	2 141 347,15			
н63У	—	—	413 118,94	2 141 340,70			
н64У	—	—	413 120,14	2 141 329,95			
н232У	—	—	413 122,34	2 141 310,02			
н65У	—	—	413 129,37	2 141 242,77			
н66У	—	—	413 156,58	2 141 233,45			
н53У	—	—	413 147,16	2 141 311,60			
7	10 338,20	11 857,18	—	—		0,10	

2. Сведения о частях границ уточняемого земельного участка с кадастровым номером 31:09:1502005:32 :

Обозначение части границ		Горизонтальное проложение (S), м	Описание прохождения части границ	Сведения о согласовании местоположения границ (согласовано/спорное)
от т.	до т.			
1	2	3	4	5
н52У	н59У	31,03	—	согласовано

1	2	3	4	5
н59У	н60У	23,68	—	согласовано
н60У	н61У	39,04		
н61У	н62У	0,98		
н62У	н63У	6,53		
н63У	н64У	10,82		
н64У	н232У	20,05		
н232У	н65У	67,62		
н65У	н66У	28,76		
н66У	н53У	78,72		
н53У	н52У	45,16		

3. Сведения о характеристиках уточняемого земельного участка с кадастровым номером 31:09:1502005:32 :

№ п/п	Наименование характеристики	Значение характеристики
1	2	3
1.	Адрес земельного участка	—
1.1.	Сведения о местоположении земельного участка (при отсутствии адреса) в структурированном в соответствии с федеральной информационной адресной системой виде	Российская Федерация, Белгородская область, Корочанский р-н, Ломово с, Молодежная ул, д 55
1.2.	Дополнительные сведения о местоположении земельного участка	—
2.	Площадь земельного участка ± величина погрешности определения (вычисления) площади ($P \pm \Delta P$), м ²	3 745 ± 21,00
3.	Формула, примененная для вычисления предельной погрешности определения площади земельного участка, с подставленными значениями и итоговые (вычисленные) значения	$3,5 * 0,10 * \sqrt{(3\ 745,00)} = 21$
4.	Площадь земельного участка согласно сведениям Единого государственного реестра недвижимости (Ркад), м ²	3 745,00
5.	Оценка расхождения P и Ркад ($P - P_{кад}$), м ²	0
6.	Предельный минимальный и максимальный размеры земельного участка (Рмин и Рмакс), м ²	Рмин = — Рмакс = —
7.	Кадастровый или иной государственный учетный номер (инвентарный) здания, сооружения, объекта незавершенного строительства, расположенного на земельном участке	31:09:1502001:698
8.	Вид (виды) разрешенного использования	Для ведения личного подсобного хозяйства
8.1.	Дополнительные сведения об использовании земельного участка	—

1	2	3
9.	Сведения о земельных участках (землях общего пользования, территории общего пользования), посредством которых обеспечивается доступ	—
10.	Иные сведения	—

4. Пояснения к сведениям об уточняемом земельном участке с кадастровым номером 31:09:1502005:32 :

1.	—
----	---

1. Сведения о характерных точках границ уточняемого земельного участка с кадастровым номером 31:09:1502005:86 :
Система координат МСК-31, зона 2 Зона № 2

Обозначение характерных точек границ	Координаты, м				Метод определения координат	Формулы, примененные для расчета средней квадратической погрешности определения координат характерных точек границ (Mt), с подставленными в такие формулы значениями и итоговые (вычисленные) значения Mt, м	Описание закрепления точки
	содержатся в Едином государственном реестре недвижимости		определены в результате выполнения комплексных кадастровых работ				
	X	Y	X	Y			
1	2	3	4	5	6	7	8
41	10 299,35	11 450,82	—	—	Геодезический метод	0,10	—
42	10 301,63	11 482,74	—	—			
43	10 288,35	11 483,53	—	—			
44	10 250,62	11 485,47	—	—			
45	10 196,24	11 487,58	—	—			
46	10 151,15	11 489,23	—	—			
47	10 150,72	11 456,42	—	—			
48	10 258,51	11 450,92	—	—			
н116У	—	—	412 759,49	2 141 381,53			
н117У	—	—	412 747,04	2 141 570,53			
н122У	—	—	412 718,85	2 141 568,82			
н121У	—	—	412 735,03	2 141 379,81			
41	10 299,35	11 450,82	—	—			

2. Сведения о частях границ уточняемого земельного участка с кадастровым номером 31:09:1502005:86 :

Обозначение части границ		Горизонтальное проложение (S), м	Описание прохождения части границ	Сведения о согласовании местоположения границ (согласовано/спорное)
от т.	до т.			

1	2	3	4	5
н116У	н117У	189,41	—	согласовано
н117У	н122У	28,24		
н122У	н121У	189,70		
н121У	н116У	24,52		

3. Сведения о характеристиках уточняемого земельного участка с кадастровым номером 31:09:1502005:86 :

№ п/п	Наименование характеристики	Значение характеристики
1	2	3
1.	Адрес земельного участка	—
1.1.	Сведения о местоположении земельного участка (при отсутствии адреса) в структурированном в соответствии с федеральной информационной адресной системой виде	Российская Федерация, Белгородская область, Корочанский р-н, Ломово с, Молодежная ул, д 30
1.2.	Дополнительные сведения о местоположении земельного участка	—
2.	Площадь земельного участка ± величина погрешности определения (вычисления) площади ($P \pm \Delta P$), м ²	5 000 ± 25,00
3.	Формула, примененная для вычисления предельной погрешности определения площади земельного участка, с подставленными значениями и итоговые (вычисленные) значения	$3,5 * 0,10 * \sqrt{(5\ 000,00)} = 25$
4.	Площадь земельного участка согласно сведениям Единого государственного реестра недвижимости (Ркад), м ²	5 000,00
5.	Оценка расхождения Р и Ркад ($P - P_{кад}$), м ²	0
6.	Предельный минимальный и максимальный размеры земельного участка (Рмин и Рмакс), м ²	Рмин = — Рмакс = —
7.	Кадастровый или иной государственный учетный номер (инвентарный) здания, сооружения, объекта незавершенного строительства, расположенного на земельном участке	31:09:1502001:216
8.	Вид (виды) разрешенного использования	Для ведения личного подсобного хозяйства
8.1.	Дополнительные сведения об использовании земельного участка	—
9.	Сведения о земельных участках (землях общего пользования, территории общего пользования), посредством которых обеспечивается доступ	—
10.	Иные сведения	—

4. Пояснения к сведениям об уточняемом земельном участке с кадастровым номером 31:09:1502005:86 :

1.	—
----	---

1. Сведения о характерных точках границ уточняемого земельного участка с кадастровым номером 31:09:1502005:64 :
 Система координат МСК-31, зона 2 Зона № 2

Обозначение характерных точек границ	Координаты, м				Метод определения координат	Формулы, примененные для расчета средней квадратической погрешности определения координат характерных точек границ (Mt), с подставленными в такие формулы значениями и итоговые (вычисленные) значения Mt, м	Описание закрепления точки
	содержатся в Едином государственном реестре недвижимости		определены в результате выполнения комплексных кадастровых работ				
	X	Y	X	Y			
1	2	3	4	5	6	7	8
13	10 302,84	11 980,47	—	—	Геодезический метод	0,10	—
14	10 303,21	12 004,47	—	—			
15	10 101,90	12 014,00	—	—			
16	10 103,12	11 990,08	—	—			
н212У	—	—	413 398,17	2 141 431,54		$\sqrt{(0,07^2 + 0,07^2)} = 0,10$	
н213У	—	—	413 428,24	2 141 429,33			
н214У	—	—	413 430,78	2 141 581,57			
н215У	—	—	413 397,34	2 141 581,58			
13	10 302,84	11 980,47	—	—		0,10	

2. Сведения о частях границ уточняемого земельного участка с кадастровым номером 31:09:1502005:64 :

Обозначение части границ		Горизонтальное проложение (S), м	Описание прохождения части границ	Сведения о согласовании местоположения границ (согласовано/спорное)
от т.	до т.			
1	2	3	4	5
н212У	н213У	30,15	—	согласовано
н213У	н214У	152,26		
н214У	н215У	33,44		
н215У	н212У	150,04		

3. Сведения о характеристиках уточняемого земельного участка с кадастровым номером 31:09:1502005:64 :

№ п/п	Наименование характеристики	Значение характеристики
1	2	3

1	2	3
1.	Адрес земельного участка	—
1.1.	Сведения о местоположении земельного участка (при отсутствии адреса) в структурированном в соответствии с федеральной информационной адресной системой виде	Российская Федерация, Белгородская область, Корочанский р-н, Ломово с, Молодежная ул, д 72
1.2.	Дополнительные сведения о местоположении земельного участка	—
2.	Площадь земельного участка ± величина погрешности определения (вычисления) площади ($P \pm \Delta P$), м ²	4 800 ± 24,00
3.	Формула, примененная для вычисления предельной погрешности определения площади земельного участка, с подставленными значениями и итоговые (вычисленные) значения	$3,5 * 0,10 * \sqrt{(4\ 800,00)} = 24$
4.	Площадь земельного участка согласно сведениям Единого государственного реестра недвижимости (Ркад), м ²	4 800,00
5.	Оценка расхождения P и Ркад ($P - P_{кад}$), м ²	0
6.	Предельный минимальный и максимальный размеры земельного участка (Рмин и Рмакс), м ²	Рмин = — Рмакс = —
7.	Кадастровый или иной государственный учетный номер (инвентарный) здания, сооружения, объекта незавершенного строительства, расположенного на земельном участке	31:09:1502001:322
8.	Вид (виды) разрешенного использования	Для ведения личного подсобного хозяйства
8.1.	Дополнительные сведения об использовании земельного участка	—
9.	Сведения о земельных участках (землях общего пользования, территории общего пользования), посредством которых обеспечивается доступ	—
10.	Иные сведения	—
4. Пояснения к сведениям об уточняемом земельном участке с кадастровым номером		31:09:1502005:64 :
1.	—	—

Описание местоположения здания, сооружения, объекта незавершенного строительства на земельном участке

1. Сведения о характерных точках контура объекта недвижимости с кадастровым номером 31:09:1502001:332 :

Система координат МСК-31 Зона № 2

Обозначение характерных точек границ	Содержатся в Едином государственном реестре недвижимости			Определены в ходе выполнения комплексных кадастровых работ			Метод определения координат	Формулы, примененные для расчета средней квадратической погрешности определения координат характерных точек (Mt), м, с подставленными в такие формулы значениями и итоговые (вычисленные) значения Mt, м
	координаты, м		Радиус, м	координаты, м		Радиус, м		
	X	Y	R	X	Y	R		
1	2	3	4	5	6	7	8	9
н10	—	—	—	413 611,08	2 141 199,14	—	Геодезический метод	$\sqrt{(0,07^2 + 0,07^2)} = 0,10$
н20	—	—	—	413 603,82	2 141 197,04	—		
н30	—	—	—	413 601,70	2 141 204,36	—		
н40	—	—	—	413 608,97	2 141 206,46	—		
н10	—	—	—	413 611,08	2 141 199,14	—		

2. Сведения о характеристиках объекта недвижимости с кадастровым номером 31:09:1502001:332 :

№ п/п	Наименование характеристики	Значение характеристики
1	2	3
1.	Вид объекта недвижимости	Здание
2.	Ранее присвоенный государственный учетный номер (инвентарный) здания, сооружения, объекта незавершенного строительства	—
3.	Кадастровый номер земельного участка (земельных участков), в границах которого (которых) расположены здание, сооружение, объект незавершенного строительства	31:09:1502005:123
4.	Уникальный учетный номер кадастрового квартала, в границах которого расположены здание, сооружение, объект незавершенного строительства	31:09:1502005

1	2	3
5.	Адрес здания, сооружения, объекта незавершенного строительства	309204, Российская Федерация, Белгородская область, Корочанский р-н, Ломово с, Шлях ул, д 78
5.1.	Сведения о местоположении здания, сооружения, объекта незавершенного строительства (при отсутствии адреса) в структурированном в соответствии с федеральной информационной адресной системой виде	—
5.2.	Дополнительные сведения о местоположении	—
6.	Иные сведения	—

3. Пояснения к сведениям об объекте недвижимости с кадастровым номером 31:09:1502001:332 :

1.	—
----	---

1. Сведения о характерных точках контура объекта недвижимости с кадастровым номером 31:09:1502005:103 :

Система координат МСК-31 Зона № 2

Обозначение характерных точек границ	Содержатся в Едином государственном реестре недвижимости			Определены в ходе выполнения комплексных кадастровых работ			Метод определения координат	Формулы, примененные для расчета средней квадратической погрешности определения координат характерных точек (Mt), м, с подставленными в такие формулы значениями и итоговые (вычисленные) значения Mt, м
	координаты, м		Радиус, м	координаты, м		Радиус, м		
	X	Y	R	X	Y	R		
1	2	3	4	5	6	7	8	9
н50	—	—	—	413 602,49	2 141 184,11	—	Геодезический метод	$\sqrt{(0,07^2 + 0,07^2)} = 0,10$
н60	—	—	—	413 598,42	2 141 179,50	—		
н70	—	—	—	413 594,05	2 141 183,94	—		
н80	—	—	—	413 598,17	2 141 188,00	—		
н50	—	—	—	413 602,49	2 141 184,11	—		

2. Сведения о характеристиках объекта недвижимости с кадастровым номером 31:09:1502005:103 :

№ п/п	Наименование характеристики	Значение характеристики
1	2	3
1.	Вид объекта недвижимости	Здание
2.	Ранее присвоенный государственный учетный номер (инвентарный) здания, сооружения, объекта незавершенного строительства	—

1	2	3
3.	Кадастровый номер земельного участка (земельных участков), в границах которого (которых) расположены здание, сооружение, объект незавершенного строительства	31:09:1502005:12
4.	Уникальный учетный номер кадастрового квартала, в границах которого расположены здание, сооружение, объект незавершенного строительства	31:09:1502005
5.	Адрес здания, сооружения, объекта незавершенного строительства	—
5.1.	Сведения о местоположении здания, сооружения, объекта незавершенного строительства (при отсутствии адреса) в структурированном в соответствии с федеральной информационной адресной системой виде	Российская Федерация, Белгородская область, Корочанский р-н, Ломово с, Шлях ул, д 76
5.2.	Дополнительные сведения о местоположении	—
6.	Иные сведения	—

3. Пояснения к сведениям об объекте недвижимости с кадастровым номером 31:09:1502005:103 :

1.	—
----	---

1. Сведения о характерных точках контура объекта недвижимости с кадастровым номером 31:09:1502001:247 :

Система координат МСК-31 Зона № 2

Обозначение характерных точек границ	Содержатся в Едином государственном реестре недвижимости			Определены в ходе выполнения комплексных кадастровых работ			Метод определения координат	Формулы, примененные для расчета средней квадратической погрешности определения координат характерных точек (Mt), м, с подставленными в такие формулы значениями и итоговые (вычисленные) значения Mt, м
	координаты, м		Радиус, м	координаты, м		Радиус, м		
	X	Y	R	X	Y	R		
1	2	3	4	5	6	7	8	9
н90	—	—	—	413 577,83	2 141 140,73	—	Геодезический метод	$\sqrt{(0,07^2 + 0,07^2)} = 0,10$
н100	—	—	—	413 572,10	2 141 148,41	—		
н110	—	—	—	413 565,28	2 141 143,32	—		
н120	—	—	—	413 571,01	2 141 135,64	—		
н90	—	—	—	413 577,83	2 141 140,73	—		

2. Сведения о характеристиках объекта недвижимости с кадастровым номером 31:09:1502001:247 :

№ п/п	Наименование характеристики	Значение характеристики
-------	-----------------------------	-------------------------

1	2	3
1.	Вид объекта недвижимости	Здание
2.	Ранее присвоенный государственный учетный номер (инвентарный) здания, сооружения, объекта незавершенного строительства	—
3.	Кадастровый номер земельного участка (земельных участков), в границах которого (которых) расположены здание, сооружение, объект незавершенного строительства	31:09:1502005:118
4.	Уникальный учетный номер кадастрового квартала, в границах которого расположены здание, сооружение, объект незавершенного строительства	31:09:1502005
5.	Адрес здания, сооружения, объекта незавершенного строительства	309204, Российская Федерация, Белгородская область, Корочанский р-н, Ломово с, Шлях ул, д. 70
5.1.	Сведения о местоположении здания, сооружения, объекта незавершенного строительства (при отсутствии адреса) в структурированном в соответствии с федеральной информационной адресной системой виде	—
5.2.	Дополнительные сведения о местоположении	—
6.	Иные сведения	—

3. Пояснения к сведениям об объекте недвижимости с кадастровым номером 31:09:1502001:247 :

1. —

1. Сведения о характерных точках контура объекта недвижимости с кадастровым номером 31:09:1502005:109 :

Система координат МСК-31 Зона № 2

Обозначение характерных точек границ	Содержатся в Едином государственном реестре недвижимости			Определены в ходе выполнения комплексных кадастровых работ			Метод определения координат	Формулы, примененные для расчета средней квадратической погрешности определения координат характерных точек (Mt), м, с подставленными в такие формулы значениями и итоговые (вычисленные) значения Mt, м
	координаты, м		Радиус, м	координаты, м		Радиус, м		
	X	Y	R	X	Y	R		
1	2	3	4	5	6	7	8	9
n130	—	—	—	413 549,84	2 141 089,77	—	Геодезический метод	$\sqrt{(0,07^2 + 0,07^2)} = 0,10$
n140	—	—	—	413 552,77	2 141 094,35	—		
n150	—	—	—	413 548,17	2 141 097,30	—		
n160	—	—	—	413 545,23	2 141 092,72	—		

1	2	3	4	5	6	7	8	9
н170	—	—	—	413 541,09	2 141 074,69	—	Геодезический метод	$\sqrt{(0,07^2 + 0,07^2)} = 0,10$
н180	—	—	—	413 536,19	2 141 068,54	—		
н190	—	—	—	413 529,88	2 141 073,58	—		
н200	—	—	—	413 534,78	2 141 079,72	—		
н170	—	—	—	413 541,09	2 141 074,69	—		

2. Сведения о характеристиках объекта недвижимости с кадастровым номером 31:09:1502001:291 :

№ п/п	Наименование характеристики	Значение характеристики
1	2	3
1.	Вид объекта недвижимости	Здание
2.	Ранее присвоенный государственный учетный номер (инвентарный) здания, сооружения, объекта незавершенного строительства	—
3.	Кадастровый номер земельного участка (земельных участков), в границах которого (которых) расположены здание, сооружение, объект незавершенного строительства	31:09:1502005:8
4.	Уникальный учетный номер кадастрового квартала, в границах которого расположены здание, сооружение, объект незавершенного строительства	31:09:1502005
5.	Адрес здания, сооружения, объекта незавершенного строительства	309204, Российская Федерация, Белгородская область, Корочанский р-н, Ломово с, Шлях ул, д. 66
5.1.	Сведения о местоположении здания, сооружения, объекта незавершенного строительства (при отсутствии адреса) в структурированном в соответствии с федеральной информационной адресной системой виде	—
5.2.	Дополнительные сведения о местоположении	—
6.	Иные сведения	—

3. Пояснения к сведениям об объекте недвижимости с кадастровым номером 31:09:1502001:291 :

1.	—
----	---

1. Сведения о характерных точках контура объекта недвижимости с кадастровым номером 31:09:1502001:331 :

Система координат		МСК-31					Зона № <u>2</u>	
Обозначение характерных точек границ	Содержатся в Едином государственном реестре недвижимости			Определены в ходе выполнения комплексных кадастровых работ			Метод определения координат	Формулы, примененные для расчета средней квадратической погрешности определения координат характерных точек (Mt), м, с подставленными в такие формулы значениями и итоговые (вычисленные) значения Mt, м
	координаты, м		Радиус, м	координаты, м		Радиус, м		
	X	Y	R	X	Y	R		
1	2	3	4	5	6	7	8	9
н210	—	—	—	413 517,87	2 141 041,32	—	Геодезический метод	$\sqrt{(0,07^2 + 0,07^2)} = 0,10$
н220	—	—	—	413 513,00	2 141 035,54	—		
н230	—	—	—	413 507,28	2 141 040,37	—		
н240	—	—	—	413 512,14	2 141 046,15	—		
н210	—	—	—	413 517,87	2 141 041,32	—		

2. Сведения о характеристиках объекта недвижимости с кадастровым номером 31:09:1502001:331 :

№ п/п	Наименование характеристики	Значение характеристики
1	2	3
1.	Вид объекта недвижимости	Здание
2.	Ранее присвоенный государственный учетный номер (инвентарный) здания, сооружения, объекта незавершенного строительства	—
3.	Кадастровый номер земельного участка (земельных участков), в границах которого (которых) расположены здание, сооружение, объект незавершенного строительства	31:09:1502005:6
4.	Уникальный учетный номер кадастрового квартала, в границах которого расположены здание, сооружение, объект незавершенного строительства	31:09:1502005
5.	Адрес здания, сооружения, объекта незавершенного строительства	309204, Российская Федерация, Белгородская область, Корочанский р-н, Ломово с, Шлях ул, д. 62
5.1.	Сведения о местоположении здания, сооружения, объекта незавершенного строительства (при отсутствии адреса) в структурированном в соответствии с федеральной информационной адресной системой виде	—
5.2.	Дополнительные сведения о местоположении	—

1	2	3
6.	Иные сведения	—

3. Пояснения к сведениям об объекте недвижимости с кадастровым номером 31:09:1502001:331 :

1.	—
----	---

1. Сведения о характерных точках контура объекта недвижимости с кадастровым номером 31:09:1502001:473 :

Система координат	<u>МСК-31</u>	Зона №	<u>2</u>
-------------------	---------------	--------	----------

Обозначение характерных точек границ	Содержатся в Едином государственном реестре недвижимости			Определены в ходе выполнения комплексных кадастровых работ			Метод определения координат	Формулы, примененные для расчета средней квадратической погрешности определения координат характерных точек (Mt), м, с подставленными в такие формулы значениями и итоговые (вычисленные) значения Mt, м
	координаты, м		Радиус, м	координаты, м		Радиус, м		
	X	Y	R	X	Y	R		
1	2	3	4	5	6	7	8	9
n25O	—	—	—	413 504,25	2 141 024,33	—	Геодезический метод	$\sqrt{(0,07^2 + 0,07^2)} = 0,10$
n26O	—	—	—	413 499,99	2 141 019,01	—		
n27O	—	—	—	413 494,70	2 141 023,25	—		
n28O	—	—	—	413 498,96	2 141 028,56	—		
n25O	—	—	—	413 504,25	2 141 024,33	—		

2. Сведения о характеристиках объекта недвижимости с кадастровым номером 31:09:1502001:473 :

№ п/п	Наименование характеристики	Значение характеристики
1	2	3
1.	Вид объекта недвижимости	Здание
2.	Ранее присвоенный государственный учетный номер (инвентарный) здания, сооружения, объекта незавершенного строительства	—
3.	Кадастровый номер земельного участка (земельных участков), в границах которого (которых) расположены здание, сооружение, объект незавершенного строительства	31:09:1502005:91
4.	Уникальный учетный номер кадастрового квартала, в границах которого расположены здание, сооружение, объект незавершенного строительства	31:09:1502005

1	2	3
5.	Адрес здания, сооружения, объекта незавершенного строительства	309204, Российская Федерация, Белгородская область, Корочанский р-н, Ломово с, Шлях ул, д. 60
5.1.	Сведения о местоположении здания, сооружения, объекта незавершенного строительства (при отсутствии адреса) в структурированном в соответствии с федеральной информационной адресной системой виде	—
5.2.	Дополнительные сведения о местоположении	—
6.	Иные сведения	—

3. Пояснения к сведениям об объекте недвижимости с кадастровым номером 31:09:1502001:473 :

1.	—
----	---

1. Сведения о характерных точках контура объекта недвижимости с кадастровым номером 31:09:1502001:289 :

Система координат МСК-31 Зона № 2

Обозначение характерных точек границ	Содержатся в Едином государственном реестре недвижимости			Определены в ходе выполнения комплексных кадастровых работ			Метод определения координат	Формулы, примененные для расчета средней квадратической погрешности определения координат характерных точек (Mt), м, с подставленными в такие формулы значениями и итоговые (вычисленные) значения Mt, м
	координаты, м		Радиус, м	координаты, м		Радиус, м		
	X	Y	R	X	Y	R		
1	2	3	4	5	6	7	8	9
н290	—	—	—	413 492,85	2 141 006,49	—	Геодезический метод	$\sqrt{(0,07^2 + 0,07^2)} = 0,10$
н300	—	—	—	413 487,96	2 141 000,60	—		
н310	—	—	—	413 481,70	2 141 005,79	—		
н320	—	—	—	413 486,58	2 141 011,68	—		
н290	—	—	—	413 492,85	2 141 006,49	—		

2. Сведения о характеристиках объекта недвижимости с кадастровым номером 31:09:1502001:289 :

№ п/п	Наименование характеристики	Значение характеристики
1	2	3
1.	Вид объекта недвижимости	Здание
2.	Ранее присвоенный государственный учетный номер (инвентарный) здания, сооружения, объекта незавершенного строительства	—

1	2	3
3.	Кадастровый номер земельного участка (земельных участков), в границах которого (которых) расположены здание, сооружение, объект незавершенного строительства	31:09:1502005:4
4.	Уникальный учетный номер кадастрового квартала, в границах которого расположены здание, сооружение, объект незавершенного строительства	31:09:1502005
5.	Адрес здания, сооружения, объекта незавершенного строительства	309204, Российская Федерация, Белгородская область, Корочанский р-н, Ломово с, Шлях ул, д. 58
5.1.	Сведения о местоположении здания, сооружения, объекта незавершенного строительства (при отсутствии адреса) в структурированном в соответствии с федеральной информационной адресной системой виде	—
5.2.	Дополнительные сведения о местоположении	—
6.	Иные сведения	—

3. Пояснения к сведениям об объекте недвижимости с кадастровым номером 31:09:1502001:289 :

1.	—
----	---

1. Сведения о характерных точках контура объекта недвижимости с кадастровым номером 31:09:1502001:194 :

Система координат МСК-31 Зона № 2

Обозначение характерных точек границ	Содержатся в Едином государственном реестре недвижимости			Определены в ходе выполнения комплексных кадастровых работ			Метод определения координат	Формулы, примененные для расчета средней квадратической погрешности определения координат характерных точек (Mt), м, с подставленными в такие формулы значениями и итоговые (вычисленные) значения Mt, м
	координаты, м		Радиус, м	координаты, м		Радиус, м		
	X	Y	R	X	Y	R		
1	2	3	4	5	6	7	8	9
n33O	—	—	—	413 481,07	2 140 988,90	—	Геодезический метод	$\sqrt{(0,07^2 + 0,07^2)} = 0,10$
n34O	—	—	—	413 476,21	2 140 994,03	—		
n35O	—	—	—	413 470,04	2 140 988,18	—		
n36O	—	—	—	413 474,90	2 140 983,05	—		
n33O	—	—	—	413 481,07	2 140 988,90	—		

2. Сведения о характеристиках объекта недвижимости с кадастровым номером 31:09:1502001:194 :

№ п/п	Наименование характеристики	Значение характеристики
-------	-----------------------------	-------------------------

1	2	3
1.	Вид объекта недвижимости	Здание
2.	Ранее присвоенный государственный учетный номер (инвентарный) здания, сооружения, объекта незавершенного строительства	—
3.	Кадастровый номер земельного участка (земельных участков), в границах которого (которых) расположены здание, сооружение, объект незавершенного строительства	31:09:1502005:5
4.	Уникальный учетный номер кадастрового квартала, в границах которого расположены здание, сооружение, объект незавершенного строительства	31:09:1502005
5.	Адрес здания, сооружения, объекта незавершенного строительства	309204, Российская Федерация, Белгородская область, Корочанский р-н, Ломово с, Шлях ул, д. 56
5.1.	Сведения о местоположении здания, сооружения, объекта незавершенного строительства (при отсутствии адреса) в структурированном в соответствии с федеральной информационной адресной системой виде	—
5.2.	Дополнительные сведения о местоположении	—
6.	Иные сведения	—

3. Пояснения к сведениям об объекте недвижимости с кадастровым номером 31:09:1502001:194 :

1. —

1. Сведения о характерных точках контура объекта недвижимости с кадастровым номером 31:09:1502001:471 :

Система координат МСК-31 Зона № 2

Обозначение характерных точек границ	Содержатся в Едином государственном реестре недвижимости			Определены в ходе выполнения комплексных кадастровых работ			Метод определения координат	Формулы, примененные для расчета средней квадратической погрешности определения координат характерных точек (Mt), м, с подставленными в такие формулы значениями и итоговые (вычисленные) значения Mt, м
	координаты, м		Радиус, м	координаты, м		Радиус, м		
	X	Y	R	X	Y	R		
1	2	3	4	5	6	7	8	9
н370	—	—	—	413 469,24	2 140 973,22	—	Геодезический метод	$\sqrt{(0,07^2 + 0,07^2)} = 0,10$
н380	—	—	—	413 465,67	2 140 969,64	—		
н390	—	—	—	413 461,41	2 140 973,89	—		
н400	—	—	—	413 464,99	2 140 977,47	—		

1	2	3	4	5	6	7	8	9
н470	—	—	—	413 183,56	2 141 343,77	—	Геодезический метод	$\sqrt{(0,07^2 + 0,07^2)} = 0,10$
н480	—	—	—	413 173,39	2 141 342,51	—		
н490	—	—	—	413 172,05	2 141 353,36	—		
н500	—	—	—	413 182,22	2 141 354,61	—		
н470	—	—	—	413 183,56	2 141 343,77	—		

2. Сведения о характеристиках объекта недвижимости с кадастровым номером 31:09:1502001:709 :

№ п/п	Наименование характеристики	Значение характеристики
1	2	3
1.	Вид объекта недвижимости	Здание
2.	Ранее присвоенный государственный учетный номер (инвентарный) здания, сооружения, объекта незавершенного строительства	—
3.	Кадастровый номер земельного участка (земельных участков), в границах которого (которых) расположены здание, сооружение, объект незавершенного строительства	31:09:1502005:30
4.	Уникальный учетный номер кадастрового квартала, в границах которого расположены здание, сооружение, объект незавершенного строительства	31:09:1502005
5.	Адрес здания, сооружения, объекта незавершенного строительства	309204, Российская Федерация, Белгородская область, Корочанский р-н, Ломово с, Молодежная ул, д. 59
5.1.	Сведения о местоположении здания, сооружения, объекта незавершенного строительства (при отсутствии адреса) в структурированном в соответствии с федеральной информационной адресной системой виде	—
5.2.	Дополнительные сведения о местоположении	—
6.	Иные сведения	—

3. Пояснения к сведениям об объекте недвижимости с кадастровым номером 31:09:1502001:709 :

1.	—
----	---

1. Сведения о характерных точках контура объекта недвижимости с кадастровым номером 31:09:1502001:295 :

Система координат		МСК-31					Зона № <u>2</u>	
Обозначение характерных точек границ	Содержатся в Едином государственном реестре недвижимости			Определены в ходе выполнения комплексных кадастровых работ			Метод определения координат	Формулы, примененные для расчета средней квадратической погрешности определения координат характерных точек (Mt), м, с подставленными в такие формулы значениями и итоговые (вычисленные) значения Mt, м
	координаты, м		Радиус, м	координаты, м		Радиус, м		
	X	Y	R	X	Y	R		
1	2	3	4	5	6	7	8	9
n55O	—	—	—	413 157,36	2 141 346,05	—	Геодезический метод	$\sqrt{(0,07^2 + 0,07^2)} = 0,10$
n56O	—	—	—	413 147,25	2 141 345,09	—		
n57O	—	—	—	413 146,35	2 141 354,56	—		
n58O	—	—	—	413 156,46	2 141 355,52	—		
n55O	—	—	—	413 157,36	2 141 346,05	—		

2. Сведения о характеристиках объекта недвижимости с кадастровым номером 31:09:1502001:295 :

№ п/п	Наименование характеристики	Значение характеристики
1	2	3
1.	Вид объекта недвижимости	Здание
2.	Ранее присвоенный государственный учетный номер (инвентарный) здания, сооружения, объекта незавершенного строительства	—
3.	Кадастровый номер земельного участка (земельных участков), в границах которого (которых) расположены здание, сооружение, объект незавершенного строительства	31:09:1502005:31
4.	Уникальный учетный номер кадастрового квартала, в границах которого расположены здание, сооружение, объект незавершенного строительства	31:09:1502005
5.	Адрес здания, сооружения, объекта незавершенного строительства	309204, Российская Федерация, Белгородская область, Корочанский р-н, Ломово с, Молодежная ул, д. 57
5.1.	Сведения о местоположении здания, сооружения, объекта незавершенного строительства (при отсутствии адреса) в структурированном в соответствии с федеральной информационной адресной системой виде	—
5.2.	Дополнительные сведения о местоположении	—

1	2	3
6.	Иные сведения	—

3. Пояснения к сведениям об объекте недвижимости с кадастровым номером 31:09:1502001:295 :

1.	—
----	---

1. Сведения о характерных точках контура объекта недвижимости с кадастровым номером 31:09:1502001:698 :

Система координат МСК-31 Зона № 2

Обозначение характерных точек границ	Содержатся в Едином государственном реестре недвижимости			Определены в ходе выполнения комплексных кадастровых работ			Метод определения координат	Формулы, примененные для расчета средней квадратической погрешности определения координат характерных точек (Mt), м, с подставленными в такие формулы значениями и итоговые (вычисленные) значения Mt, м
	координаты, м		Радиус, м	координаты, м		Радиус, м		
	X	Y	R	X	Y	R		
1	2	3	4	5	6	7	8	9
n67O	—	—	—	413 130,44	2 141 363,03	—	Геодезический метод	$\sqrt{(0,07^2 + 0,07^2)} = 0,10$
n68O	—	—	—	413 122,26	2 141 363,03	—		
n69O	—	—	—	413 122,26	2 141 373,40	—		
n70O	—	—	—	413 130,44	2 141 373,40	—		
n67O	—	—	—	413 130,44	2 141 363,03	—		

2. Сведения о характеристиках объекта недвижимости с кадастровым номером 31:09:1502001:698 :

№ п/п	Наименование характеристики	Значение характеристики
1	2	3
1.	Вид объекта недвижимости	Здание
2.	Ранее присвоенный государственный учетный номер (инвентарный) здания, сооружения, объекта незавершенного строительства	—
3.	Кадастровый номер земельного участка (земельных участков), в границах которого (которых) расположены здание, сооружение, объект незавершенного строительства	31:09:1502005:32
4.	Уникальный учетный номер кадастрового квартала, в границах которого расположены здание, сооружение, объект незавершенного строительства	31:09:1502005

1	2	3
5.	Адрес здания, сооружения, объекта незавершенного строительства	309204, Российская Федерация, Белгородская область, Корочанский р-н, Ломово с, Молодежная ул, д. 55
5.1.	Сведения о местоположении здания, сооружения, объекта незавершенного строительства (при отсутствии адреса) в структурированном в соответствии с федеральной информационной адресной системой виде	—
5.2.	Дополнительные сведения о местоположении	—
6.	Иные сведения	—

3. Пояснения к сведениям об объекте недвижимости с кадастровым номером 31:09:1502001:698 :

1.	—
----	---

1. Сведения о характерных точках контура объекта недвижимости с кадастровым номером 31:09:1502001:178 :

Система координат МСК-31 Зона № 2

Обозначение характерных точек границ	Содержатся в Едином государственном реестре недвижимости			Определены в ходе выполнения комплексных кадастровых работ			Метод определения координат	Формулы, примененные для расчета средней квадратической погрешности определения координат характерных точек (Mt), м, с подставленными в такие формулы значениями и итоговые (вычисленные) значения Mt, м
	координаты, м		Радиус, м	координаты, м		Радиус, м		
	X	Y	R	X	Y	R		
1	2	3	4	5	6	7	8	9
н710	—	—	—	413 108,81	2 141 358,43	—	Геодезический метод	$\sqrt{(0,07^2 + 0,07^2)} = 0,10$
н720	—	—	—	413 098,62	2 141 358,41	—		
н730	—	—	—	413 098,62	2 141 368,42	—		
н740	—	—	—	413 108,90	2 141 368,42	—		
н710	—	—	—	413 108,81	2 141 358,43	—		

2. Сведения о характеристиках объекта недвижимости с кадастровым номером 31:09:1502001:178 :

№ п/п	Наименование характеристики	Значение характеристики
1	2	3
1.	Вид объекта недвижимости	Здание
2.	Ранее присвоенный государственный учетный номер (инвентарный) здания, сооружения, объекта незавершенного строительства	—

1	2	3
3.	Кадастровый номер земельного участка (земельных участков), в границах которого (которых) расположены здание, сооружение, объект незавершенного строительства	31:09:1502005:34
4.	Уникальный учетный номер кадастрового квартала, в границах которого расположены здание, сооружение, объект незавершенного строительства	31:09:1502005
5.	Адрес здания, сооружения, объекта незавершенного строительства	309204, Российская Федерация, Белгородская область, Корочанский р-н, Ломово с, Молодежная ул, д. 53
5.1.	Сведения о местоположении здания, сооружения, объекта незавершенного строительства (при отсутствии адреса) в структурированном в соответствии с федеральной информационной адресной системой виде	—
5.2.	Дополнительные сведения о местоположении	—
6.	Иные сведения	—

3. Пояснения к сведениям об объекте недвижимости с кадастровым номером 31:09:1502001:178 :

1.	—
----	---

1. Сведения о характерных точках контура объекта недвижимости с кадастровым номером 31:09:1502001:234 :

Система координат МСК-31 Зона № 2

Обозначение характерных точек границ	Содержатся в Едином государственном реестре недвижимости			Определены в ходе выполнения комплексных кадастровых работ			Метод определения координат	Формулы, примененные для расчета средней квадратической погрешности определения координат характерных точек (Mt), м, с подставленными в такие формулы значениями и итоговые (вычисленные) значения Mt, м
	координаты, м		Радиус, м	координаты, м		Радиус, м		
	X	Y	R	X	Y	R		
1	2	3	4	5	6	7	8	9
н750	—	—	—	413 083,53	2 141 353,76	—	Геодезический метод	$\sqrt{(0,07^2 + 0,07^2)} = 0,10$
н760	—	—	—	413 072,99	2 141 353,76	—		
н770	—	—	—	413 072,99	2 141 363,90	—		
н780	—	—	—	413 083,53	2 141 363,90	—		
н750	—	—	—	413 083,53	2 141 353,76	—		

2. Сведения о характеристиках объекта недвижимости с кадастровым номером 31:09:1502001:234 :

№ п/п	Наименование характеристики	Значение характеристики
-------	-----------------------------	-------------------------

1	2	3
1.	Вид объекта недвижимости	Здание
2.	Ранее присвоенный государственный учетный номер (инвентарный) здания, сооружения, объекта незавершенного строительства	—
3.	Кадастровый номер земельного участка (земельных участков), в границах которого (которых) расположены здание, сооружение, объект незавершенного строительства	31:09:1502005:92
4.	Уникальный учетный номер кадастрового квартала, в границах которого расположены здание, сооружение, объект незавершенного строительства	31:09:1502005
5.	Адрес здания, сооружения, объекта незавершенного строительства	309204, Российская Федерация, Белгородская область, Корочанский р-н, Ломово с, Молодежная ул, д. 51
5.1.	Сведения о местоположении здания, сооружения, объекта незавершенного строительства (при отсутствии адреса) в структурированном в соответствии с федеральной информационной адресной системой виде	—
5.2.	Дополнительные сведения о местоположении	—
6.	Иные сведения	—

3. Пояснения к сведениям об объекте недвижимости с кадастровым номером 31:09:1502001:234 :

1. —

1. Сведения о характерных точках контура объекта недвижимости с кадастровым номером 31:09:1502005:104 :

Система координат МСК-31 Зона № 2

Обозначение характерных точек границ	Содержатся в Едином государственном реестре недвижимости			Определены в ходе выполнения комплексных кадастровых работ			Метод определения координат	Формулы, примененные для расчета средней квадратической погрешности определения координат характерных точек (Mt), м, с подставленными в такие формулы значениями и итоговые (вычисленные) значения Mt, м
	координаты, м		Радиус, м	координаты, м		Радиус, м		
	X	Y	R	X	Y	R		
1	2	3	4	5	6	7	8	9
н790	—	—	—	413 017,59	2 141 350,46	—	Геодезический метод	$\sqrt{(0,07^2 + 0,07^2)} = 0,10$
н800	—	—	—	413 007,41	2 141 350,46	—		
н810	—	—	—	413 007,41	2 141 360,19	—		
н820	—	—	—	413 017,59	2 141 360,19	—		

1	2	3	4	5	6	7	8	9
н830	—	—	—	412 997,07	2 141 348,50	—	Геодезический метод	$\sqrt{(0,07^2 + 0,07^2)} = 0,10$
н840	—	—	—	412 987,53	2 141 348,50	—		
н850	—	—	—	412 987,53	2 141 357,29	—		
н860	—	—	—	412 997,07	2 141 357,29	—		
н830	—	—	—	412 997,07	2 141 348,50	—		

2. Сведения о характеристиках объекта недвижимости с кадастровым номером 31:09:1502005:106 :

№ п/п	Наименование характеристики	Значение характеристики
1	2	3
1.	Вид объекта недвижимости	Здание
2.	Ранее присвоенный государственный учетный номер (инвентарный) здания, сооружения, объекта незавершенного строительства	—
3.	Кадастровый номер земельного участка (земельных участков), в границах которого (которых) расположены здание, сооружение, объект незавершенного строительства	31:09:1502005:39
4.	Уникальный учетный номер кадастрового квартала, в границах которого расположены здание, сооружение, объект незавершенного строительства	31:09:1502005
5.	Адрес здания, сооружения, объекта незавершенного строительства	—
5.1.	Сведения о местоположении здания, сооружения, объекта незавершенного строительства (при отсутствии адреса) в структурированном в соответствии с федеральной информационной адресной системой виде	Российская Федерация, Белгородская область, Корочанский р-н, Ломово с, Молодежная ул, д 43
5.2.	Дополнительные сведения о местоположении	—
6.	Иные сведения	—

3. Пояснения к сведениям об объекте недвижимости с кадастровым номером 31:09:1502005:106 :

1.	—
----	---

1. Сведения о характерных точках контура объекта недвижимости с кадастровым номером 31:09:1502001:409 :

Система координат		МСК-31					Зона № <u>2</u>	
Обозначение характерных точек границ	Содержатся в Едином государственном реестре недвижимости			Определены в ходе выполнения комплексных кадастровых работ			Метод определения координат	Формулы, примененные для расчета средней квадратической погрешности определения координат характерных точек (Mt), м, с подставленными в такие формулы значениями и итоговые (вычисленные) значения Mt, м
	координаты, м		Радиус, м	координаты, м		Радиус, м		
	X	Y	R	X	Y	R		
1	2	3	4	5	6	7	8	9
н870	—	—	—	412 976,36	2 141 348,33	—	Геодезический метод	$\sqrt{(0,07^2 + 0,07^2)} = 0,10$
н880	—	—	—	412 966,88	2 141 348,33	—		
н890	—	—	—	412 966,88	2 141 357,70	—		
н900	—	—	—	412 976,36	2 141 357,70	—		
н870	—	—	—	412 976,36	2 141 348,33	—		

2. Сведения о характеристиках объекта недвижимости с кадастровым номером 31:09:1502001:409 :

№ п/п	Наименование характеристики	Значение характеристики
1	2	3
1.	Вид объекта недвижимости	Здание
2.	Ранее присвоенный государственный учетный номер (инвентарный) здания, сооружения, объекта незавершенного строительства	—
3.	Кадастровый номер земельного участка (земельных участков), в границах которого (которых) расположены здание, сооружение, объект незавершенного строительства	31:09:1502005:41
4.	Уникальный учетный номер кадастрового квартала, в границах которого расположены здание, сооружение, объект незавершенного строительства	31:09:1502005
5.	Адрес здания, сооружения, объекта незавершенного строительства	309204, Российская Федерация, Белгородская область, Корочанский р-н, Ломово с, Молодежная ул, д. 41
5.1.	Сведения о местоположении здания, сооружения, объекта незавершенного строительства (при отсутствии адреса) в структурированном в соответствии с федеральной информационной адресной системой виде	—
5.2.	Дополнительные сведения о местоположении	—

1	2					3		
6.	Иные сведения					—		
3. Пояснения к сведениям об объекте недвижимости с кадастровым номером <u>31:09:1502001:409</u> :								
1.	—							
1. Сведения о характерных точках контура объекта недвижимости с кадастровым номером <u>31:09:1502001:124</u> :								
Система координат <u>МСК-31</u>				Зона № <u>2</u>				
Обозначение характерных точек границ	Содержатся в Едином государственном реестре недвижимости			Определены в ходе выполнения комплексных кадастровых работ			Метод определения координат	Формулы, примененные для расчета средней квадратической погрешности определения координат характерных точек (Mt), м, с подставленными в такие формулы значениями и итоговые (вычисленные) значения Mt, м
	координаты, м		Радиус, м	координаты, м		Радиус, м		
	X	Y	R	X	Y	R		
1	2	3	4	5	6	7	8	9
н91О	—	—	—	412 939,36	2 141 335,68	—	Геодезический метод	$\sqrt{(0,07^2 + 0,07^2)} = 0,10$
н92О	—	—	—	412 939,36	2 141 344,81	—		
н93О	—	—	—	412 930,94	2 141 344,81	—		
н94О	—	—	—	412 930,94	2 141 335,68	—		
н91О	—	—	—	412 939,36	2 141 335,68	—		
2. Сведения о характеристиках объекта недвижимости с кадастровым номером <u>31:09:1502001:124</u> :								
№ п/п	Наименование характеристики					Значение характеристики		
1	2					3		
1.	Вид объекта недвижимости					Здание		
2.	Ранее присвоенный государственный учетный номер (инвентарный) здания, сооружения, объекта незавершенного строительства					—		
3.	Кадастровый номер земельного участка (земельных участков), в границах которого (которых) расположены здание, сооружение, объект незавершенного строительства					31:09:1502005:42		
4.	Уникальный учетный номер кадастрового квартала, в границах которого расположены здание, сооружение, объект незавершенного строительства					31:09:1502005		

1	2	3
5.	Адрес здания, сооружения, объекта незавершенного строительства	309204, Российская Федерация, Белгородская область, Корочанский р-н, Ломово с, Молодежная ул, д. 37
5.1.	Сведения о местоположении здания, сооружения, объекта незавершенного строительства (при отсутствии адреса) в структурированном в соответствии с федеральной информационной адресной системой виде	—
5.2.	Дополнительные сведения о местоположении	—
6.	Иные сведения	—

3. Пояснения к сведениям об объекте недвижимости с кадастровым номером 31:09:1502001:124 :

1.	—
----	---

1. Сведения о характерных точках контура объекта недвижимости с кадастровым номером 31:09:1502001:346 :

Система координат МСК-31 Зона № 2

Обозначение характерных точек границ	Содержатся в Едином государственном реестре недвижимости			Определены в ходе выполнения комплексных кадастровых работ			Метод определения координат	Формулы, примененные для расчета средней квадратической погрешности определения координат характерных точек (Mt), м, с подставленными в такие формулы значениями и итоговые (вычисленные) значения Mt, м
	координаты, м		Радиус, м	координаты, м		Радиус, м		
	X	Y	R	X	Y	R		
1	2	3	4	5	6	7	8	9
н950	—	—	—	412 918,89	2 141 339,31	—	Геодезический метод	$\sqrt{(0,07^2 + 0,07^2)} = 0,10$
н960	—	—	—	412 910,35	2 141 339,31	—		
н970	—	—	—	412 910,35	2 141 348,73	—		
н980	—	—	—	412 918,89	2 141 348,73	—		
н950	—	—	—	412 918,89	2 141 339,31	—		

2. Сведения о характеристиках объекта недвижимости с кадастровым номером 31:09:1502001:346 :

№ п/п	Наименование характеристики	Значение характеристики
1	2	3
1.	Вид объекта недвижимости	Здание
2.	Ранее присвоенный государственный учетный номер (инвентарный) здания, сооружения, объекта незавершенного строительства	—

1	2	3
3.	Кадастровый номер земельного участка (земельных участков), в границах которого (которых) расположены здание, сооружение, объект незавершенного строительства	31:09:1502005:43
4.	Уникальный учетный номер кадастрового квартала, в границах которого расположены здание, сооружение, объект незавершенного строительства	31:09:1502005
5.	Адрес здания, сооружения, объекта незавершенного строительства	309204, Российская Федерация, Белгородская область, Корочанский р-н, Ломово с, Молодежная ул, д. 35
5.1.	Сведения о местоположении здания, сооружения, объекта незавершенного строительства (при отсутствии адреса) в структурированном в соответствии с федеральной информационной адресной системой виде	—
5.2.	Дополнительные сведения о местоположении	—
6.	Иные сведения	—

3. Пояснения к сведениям об объекте недвижимости с кадастровым номером 31:09:1502001:346 :

1.	—
----	---

1. Сведения о характерных точках контура объекта недвижимости с кадастровым номером 31:09:1502001:362 :

Система координат МСК-31 Зона № 2

Обозначение характерных точек границ	Содержатся в Едином государственном реестре недвижимости			Определены в ходе выполнения комплексных кадастровых работ			Метод определения координат	Формулы, примененные для расчета средней квадратической погрешности определения координат характерных точек (Mt), м, с подставленными в такие формулы значениями и итоговые (вычисленные) значения Mt, м
	координаты, м		Радиус, м	координаты, м		Радиус, м		
	X	Y	R	X	Y	R		
1	2	3	4	5	6	7	8	9
н99О	—	—	—	412 902,54	2 141 341,08	—	Геодезический метод	$\sqrt{(0,07^2 + 0,07^2)} = 0,10$
н100О	—	—	—	412 893,52	2 141 341,08	—		
н101О	—	—	—	412 893,52	2 141 348,80	—		
н102О	—	—	—	412 902,54	2 141 348,80	—		
н99О	—	—	—	412 902,54	2 141 341,08	—		

2. Сведения о характеристиках объекта недвижимости с кадастровым номером 31:09:1502001:362 :

№ п/п	Наименование характеристики	Значение характеристики
-------	-----------------------------	-------------------------

1	2	3
1.	Вид объекта недвижимости	Здание
2.	Ранее присвоенный государственный учетный номер (инвентарный) здания, сооружения, объекта незавершенного строительства	—
3.	Кадастровый номер земельного участка (земельных участков), в границах которого (которых) расположены здание, сооружение, объект незавершенного строительства	31:09:1502005:44
4.	Уникальный учетный номер кадастрового квартала, в границах которого расположены здание, сооружение, объект незавершенного строительства	31:09:1502005
5.	Адрес здания, сооружения, объекта незавершенного строительства	309204, Российская Федерация, Белгородская область, Корочанский р-н, Ломово с, Молодежная ул, д. 33
5.1.	Сведения о местоположении здания, сооружения, объекта незавершенного строительства (при отсутствии адреса) в структурированном в соответствии с федеральной информационной адресной системой виде	—
5.2.	Дополнительные сведения о местоположении	—
6.	Иные сведения	—

3. Пояснения к сведениям об объекте недвижимости с кадастровым номером 31:09:1502001:362 :

1. —

1. Сведения о характерных точках контура объекта недвижимости с кадастровым номером 31:09:1502005:105 :

Система координат МСК-31 Зона № 2

Обозначение характерных точек границ	Содержатся в Едином государственном реестре недвижимости			Определены в ходе выполнения комплексных кадастровых работ			Метод определения координат	Формулы, примененные для расчета средней квадратической погрешности определения координат характерных точек (Mt), м, с подставленными в такие формулы значениями и итоговые (вычисленные) значения Mt, м
	координаты, м		Радиус, м	координаты, м		Радиус, м		
	X	Y	R	X	Y	R		
1	2	3	4	5	6	7	8	9
н1030	—	—	—	412 870,76	2 141 340,30	—	Геодезический метод	$\sqrt{(0,07^2 + 0,07^2)} = 0,10$
н1040	—	—	—	412 861,29	2 141 340,30	—		
н1050	—	—	—	412 861,29	2 141 348,83	—		
н1060	—	—	—	412 870,76	2 141 348,83	—		

1	2	3	4	5	6	7	8	9
н1070	—	—	—	412 825,97	2 141 330,16	—	Геодезический метод	$\sqrt{(0,07^2 + 0,07^2)} = 0,10$
н1080	—	—	—	412 825,97	2 141 339,53	—		
н1090	—	—	—	412 814,47	2 141 339,53	—		
н1100	—	—	—	412 814,59	2 141 330,09	—		
н1070	—	—	—	412 825,97	2 141 330,16	—		

2. Сведения о характеристиках объекта недвижимости с кадастровым номером 31:09:1502005:107 :

№ п/п	Наименование характеристики	Значение характеристики
1	2	3
1.	Вид объекта недвижимости	Здание
2.	Ранее присвоенный государственный учетный номер (инвентарный) здания, сооружения, объекта незавершенного строительства	—
3.	Кадастровый номер земельного участка (земельных участков), в границах которого (которых) расположены здание, сооружение, объект незавершенного строительства	31:09:1502005:47
4.	Уникальный учетный номер кадастрового квартала, в границах которого расположены здание, сооружение, объект незавершенного строительства	31:09:1502005
5.	Адрес здания, сооружения, объекта незавершенного строительства	—
5.1.	Сведения о местоположении здания, сооружения, объекта незавершенного строительства (при отсутствии адреса) в структурированном в соответствии с федеральной информационной адресной системой виде	309204, Российская Федерация, Белгородская область, Корочанский р-н, Ломово с, Молодежная ул, д 27
5.2.	Дополнительные сведения о местоположении	—
6.	Иные сведения	—

3. Пояснения к сведениям об объекте недвижимости с кадастровым номером 31:09:1502005:107 :

1.	—
----	---

1. Сведения о характерных точках контура объекта недвижимости с кадастровым номером 31:09:1502001:271 :

Система координат		МСК-31					Зона № <u>2</u>	
Обозначение характерных точек границ	Содержатся в Едином государственном реестре недвижимости			Определены в ходе выполнения комплексных кадастровых работ			Метод определения координат	Формулы, примененные для расчета средней квадратической погрешности определения координат характерных точек (Mt), м, с подставленными в такие формулы значениями и итоговые (вычисленные) значения Mt, м
	координаты, м		Радиус, м	координаты, м		Радиус, м		
	X	Y	R	X	Y	R		
1	2	3	4	5	6	7	8	9
н1110	—	—	—	412 781,75	2 141 337,29	—	Геодезический метод	$\sqrt{(0,07^2 + 0,07^2)} = 0,10$
н1120	—	—	—	412 781,75	2 141 350,50	—		
н1130	—	—	—	412 767,60	2 141 350,50	—		
н1140	—	—	—	412 767,60	2 141 337,29	—		
н1110	—	—	—	412 781,75	2 141 337,29	—		

2. Сведения о характеристиках объекта недвижимости с кадастровым номером 31:09:1502001:271 :

№ п/п	Наименование характеристики	Значение характеристики
1	2	3
1.	Вид объекта недвижимости	Здание
2.	Ранее присвоенный государственный учетный номер (инвентарный) здания, сооружения, объекта незавершенного строительства	—
3.	Кадастровый номер земельного участка (земельных участков), в границах которого (которых) расположены здание, сооружение, объект незавершенного строительства	31:09:1502005:130
4.	Уникальный учетный номер кадастрового квартала, в границах которого расположены здание, сооружение, объект незавершенного строительства	31:09:1502005
5.	Адрес здания, сооружения, объекта незавершенного строительства	309204, Российская Федерация, Белгородская область, Корочанский р-н, Ломово с, Молодежная ул, д. 25
5.1.	Сведения о местоположении здания, сооружения, объекта незавершенного строительства (при отсутствии адреса) в структурированном в соответствии с федеральной информационной адресной системой виде	—
5.2.	Дополнительные сведения о местоположении	—

1	2					3				
6.	Иные сведения					—				
3. Пояснения к сведениям об объекте недвижимости с кадастровым номером								31:09:1502001:271	:	
1.	—									
1. Сведения о характерных точках контура объекта недвижимости с кадастровым номером								31:09:1502001:216	:	
Система координат					МСК-31			Зона №		2
Обозначение характерных точек границ	Содержатся в Едином государственном реестре недвижимости			Определены в ходе выполнения комплексных кадастровых работ			Метод определения координат	Формулы, примененные для расчета средней квадратической погрешности определения координат характерных точек (Mt), м, с подставленными в такие формулы значениями и итоговые (вычисленные) значения Mt, м		
	координаты, м		Радиус, м	координаты, м		Радиус, м				
	X	Y	R	X	Y	R				
1	2	3	4	5	6	7	8	9		
н123О	—	—	—	412 754,27	2 141 383,93	—	Геодезический метод	$\sqrt{(0,07^2 + 0,07^2)} = 0,10$		
н124О	—	—	—	412 745,21	2 141 383,93	—				
н125О	—	—	—	412 745,21	2 141 392,93	—				
н126О	—	—	—	412 754,27	2 141 392,93	—				
н123О	—	—	—	412 754,27	2 141 383,93	—				
2. Сведения о характеристиках объекта недвижимости с кадастровым номером								31:09:1502001:216	:	
№ п/п	Наименование характеристики					Значение характеристики				
1	2					3				
1.	Вид объекта недвижимости					Здание				
2.	Ранее присвоенный государственный учетный номер (инвентарный) здания, сооружения, объекта незавершенного строительства					—				
3.	Кадастровый номер земельного участка (земельных участков), в границах которого (которых) расположены здание, сооружение, объект незавершенного строительства					31:09:1502005:86				
4.	Уникальный учетный номер кадастрового квартала, в границах которого расположены здание, сооружение, объект незавершенного строительства					31:09:1502005				

1	2	3
5.	Адрес здания, сооружения, объекта незавершенного строительства	309204, Российская Федерация, Белгородская область, Корочанский р-н, Ломово с, Молодежная ул, д. 30
5.1.	Сведения о местоположении здания, сооружения, объекта незавершенного строительства (при отсутствии адреса) в структурированном в соответствии с федеральной информационной адресной системой виде	—
5.2.	Дополнительные сведения о местоположении	—
6.	Иные сведения	—

3. Пояснения к сведениям об объекте недвижимости с кадастровым номером 31:09:1502001:216 :

1.	—
----	---

1. Сведения о характерных точках контура объекта недвижимости с кадастровым номером 31:09:1502001:680 :

Система координат МСК-31 Зона № 2

Обозначение характерных точек границ	Содержатся в Едином государственном реестре недвижимости			Определены в ходе выполнения комплексных кадастровых работ			Метод определения координат	Формулы, примененные для расчета средней квадратической погрешности определения координат характерных точек (Mt), м, с подставленными в такие формулы значениями и итоговые (вычисленные) значения Mt, м
	координаты, м		Радиус, м	координаты, м		Радиус, м		
	X	Y	R	X	Y	R		
1	2	3	4	5	6	7	8	9
н1270	—	—	—	412 829,66	2 141 390,63	—	Геодезический метод	$\sqrt{(0,07^2 + 0,07^2)} = 0,10$
н1280	—	—	—	412 821,17	2 141 390,63	—		
н1290	—	—	—	412 821,17	2 141 399,90	—		
н1300	—	—	—	412 829,66	2 141 399,90	—		
н1270	—	—	—	412 829,66	2 141 390,63	—		

2. Сведения о характеристиках объекта недвижимости с кадастровым номером 31:09:1502001:680 :

№ п/п	Наименование характеристики	Значение характеристики
1	2	3
1.	Вид объекта недвижимости	Здание
2.	Ранее присвоенный государственный учетный номер (инвентарный) здания, сооружения, объекта незавершенного строительства	—

1	2	3
3.	Кадастровый номер земельного участка (земельных участков), в границах которого (которых) расположены здание, сооружение, объект незавершенного строительства	31:09:1502005:83
4.	Уникальный учетный номер кадастрового квартала, в границах которого расположены здание, сооружение, объект незавершенного строительства	31:09:1502005
5.	Адрес здания, сооружения, объекта незавершенного строительства	309204, Российская Федерация, Белгородская область, Корочанский р-н, Ломово с, Молодежная ул, д. 36
5.1.	Сведения о местоположении здания, сооружения, объекта незавершенного строительства (при отсутствии адреса) в структурированном в соответствии с федеральной информационной адресной системой виде	—
5.2.	Дополнительные сведения о местоположении	—
6.	Иные сведения	—

3. Пояснения к сведениям об объекте недвижимости с кадастровым номером 31:09:1502001:680 :

1.	—
----	---

1. Сведения о характерных точках контура объекта недвижимости с кадастровым номером 31:09:1502001:272 :

Система координат МСК-31 Зона № 2

Обозначение характерных точек границ	Содержатся в Едином государственном реестре недвижимости			Определены в ходе выполнения комплексных кадастровых работ			Метод определения координат	Формулы, примененные для расчета средней квадратической погрешности определения координат характерных точек (Mt), м, с подставленными в такие формулы значениями и итоговые (вычисленные) значения Mt, м
	координаты, м		Радиус, м	координаты, м		Радиус, м		
	X	Y	R	X	Y	R		
1	2	3	4	5	6	7	8	9
n131O	—	—	—	412 850,30	2 141 390,21	—	Геодезический метод	$\sqrt{(0,07^2 + 0,07^2)} = 0,10$
n132O	—	—	—	412 840,82	2 141 390,21	—		
n133O	—	—	—	412 840,82	2 141 398,68	—		
n134O	—	—	—	412 850,30	2 141 398,68	—		
n131O	—	—	—	412 850,30	2 141 390,21	—		

2. Сведения о характеристиках объекта недвижимости с кадастровым номером 31:09:1502001:272 :

№ п/п	Наименование характеристики	Значение характеристики
-------	-----------------------------	-------------------------

1	2	3
1.	Вид объекта недвижимости	Здание
2.	Ранее присвоенный государственный учетный номер (инвентарный) здания, сооружения, объекта незавершенного строительства	—
3.	Кадастровый номер земельного участка (земельных участков), в границах которого (которых) расположены здание, сооружение, объект незавершенного строительства	31:09:1502005:82
4.	Уникальный учетный номер кадастрового квартала, в границах которого расположены здание, сооружение, объект незавершенного строительства	31:09:1502005
5.	Адрес здания, сооружения, объекта незавершенного строительства	309204, Российская Федерация, Белгородская область, Корочанский р-н, Ломово с, Молодежная ул, д. 38
5.1.	Сведения о местоположении здания, сооружения, объекта незавершенного строительства (при отсутствии адреса) в структурированном в соответствии с федеральной информационной адресной системой виде	—
5.2.	Дополнительные сведения о местоположении	—
6.	Иные сведения	—

3. Пояснения к сведениям об объекте недвижимости с кадастровым номером 31:09:1502001:272 :

1.	—
----	---

1. Сведения о характерных точках контура объекта недвижимости с кадастровым номером 31:09:1502001:177 :

Система координат МСК-31 Зона № 2

Обозначение характерных точек границ	Содержатся в Едином государственном реестре недвижимости			Определены в ходе выполнения комплексных кадастровых работ			Метод определения координат	Формулы, примененные для расчета средней квадратической погрешности определения координат характерных точек (Mt), м, с подставленными в такие формулы значениями и итоговые (вычисленные) значения Mt, м
	координаты, м		Радиус, м	координаты, м		Радиус, м		
	X	Y	R	X	Y	R		
1	2	3	4	5	6	7	8	9
n1350	—	—	—	412 901,21	2 141 393,33	—	Геодезический метод	$\sqrt{(0,07^2 + 0,07^2)} = 0,10$
n1360	—	—	—	412 892,20	2 141 393,33	—		
n1370	—	—	—	412 892,20	2 141 402,95	—		
n1380	—	—	—	412 901,21	2 141 402,95	—		

1	2	3	4	5	6	7	8	9
н1390	—	—	—	412 919,24	2 141 397,81	—	Геодезический метод	$\sqrt{(0,07^2 + 0,07^2)} = 0,10$
н1400	—	—	—	412 909,51	2 141 397,81	—		
н1410	—	—	—	412 909,51	2 141 407,23	—		
н1420	—	—	—	412 919,24	2 141 407,23	—		
н1390	—	—	—	412 919,24	2 141 397,81	—		

2. Сведения о характеристиках объекта недвижимости с кадастровым номером 31:09:1502001:711 :

№ п/п	Наименование характеристики	Значение характеристики
1	2	3
1.	Вид объекта недвижимости	Здание
2.	Ранее присвоенный государственный учетный номер (инвентарный) здания, сооружения, объекта незавершенного строительства	—
3.	Кадастровый номер земельного участка (земельных участков), в границах которого (которых) расположены здание, сооружение, объект незавершенного строительства	31:09:1502005:79
4.	Уникальный учетный номер кадастрового квартала, в границах которого расположены здание, сооружение, объект незавершенного строительства	31:09:1502005
5.	Адрес здания, сооружения, объекта незавершенного строительства	309204, Российская Федерация, Белгородская область, Корочанский р-н, Ломово с, Молодежная ул, д. 44
5.1.	Сведения о местоположении здания, сооружения, объекта незавершенного строительства (при отсутствии адреса) в структурированном в соответствии с федеральной информационной адресной системой виде	—
5.2.	Дополнительные сведения о местоположении	—
6.	Иные сведения	—

3. Пояснения к сведениям об объекте недвижимости с кадастровым номером 31:09:1502001:711 :

1.	—
----	---

1. Сведения о характерных точках контура объекта недвижимости с кадастровым номером 31:09:1502009:95 :

Система координат		МСК-31					Зона № <u>2</u>	
Обозначение характерных точек границ	Содержатся в Едином государственном реестре недвижимости			Определены в ходе выполнения комплексных кадастровых работ			Метод определения координат	Формулы, примененные для расчета средней квадратической погрешности определения координат характерных точек (Mt), м, с подставленными в такие формулы значениями и итоговые (вычисленные) значения Mt, м
	координаты, м		Радиус, м	координаты, м		Радиус, м		
	X	Y	R	X	Y	R		
1	2	3	4	5	6	7	8	9
н1430	—	—	—	412 940,86	2 141 396,53	—	Геодезический метод	$\sqrt{(0,07^2 + 0,07^2)} = 0,10$
н1440	—	—	—	412 940,86	2 141 405,80	—		
н1450	—	—	—	412 932,16	2 141 405,80	—		
н1460	—	—	—	412 932,16	2 141 396,53	—		
н1430	—	—	—	412 940,86	2 141 396,53	—		

2. Сведения о характеристиках объекта недвижимости с кадастровым номером 31:09:1502009:95 :

№ п/п	Наименование характеристики	Значение характеристики
1	2	3
1.	Вид объекта недвижимости	Здание
2.	Ранее присвоенный государственный учетный номер (инвентарный) здания, сооружения, объекта незавершенного строительства	—
3.	Кадастровый номер земельного участка (земельных участков), в границах которого (которых) расположены здание, сооружение, объект незавершенного строительства	31:09:1502005:78
4.	Уникальный учетный номер кадастрового квартала, в границах которого расположены здание, сооружение, объект незавершенного строительства	31:09:1502005
5.	Адрес здания, сооружения, объекта незавершенного строительства	309204, Российская Федерация, Белгородская область, Корочанский р-н, Ломово с, Молодежная ул, д. 46
5.1.	Сведения о местоположении здания, сооружения, объекта незавершенного строительства (при отсутствии адреса) в структурированном в соответствии с федеральной информационной адресной системой виде	—
5.2.	Дополнительные сведения о местоположении	—

1	2	3
6.	Иные сведения	—

3. Пояснения к сведениям об объекте недвижимости с кадастровым номером 31:09:1502009:95 :

1.	—
----	---

1. Сведения о характерных точках контура объекта недвижимости с кадастровым номером 31:09:1502001:385 :

Система координат МСК-31 Зона № 2

Обозначение характерных точек границ	Содержатся в Едином государственном реестре недвижимости			Определены в ходе выполнения комплексных кадастровых работ			Метод определения координат	Формулы, примененные для расчета средней квадратической погрешности определения координат характерных точек (Mt), м, с подставленными в такие формулы значениями и итоговые (вычисленные) значения Mt, м
	координаты, м		Радиус, м	координаты, м		Радиус, м		
	X	Y	R	X	Y	R		
1	2	3	4	5	6	7	8	9
n157O	—	—	—	412 968,56	2 141 418,95	—	Геодезический метод	$\sqrt{(0,07^2 + 0,07^2)} = 0,10$
n158O	—	—	—	412 959,99	2 141 418,95	—		
n159O	—	—	—	412 959,99	2 141 426,79	—		
n160O	—	—	—	412 968,56	2 141 426,79	—		
n157O	—	—	—	412 968,56	2 141 418,95	—		

2. Сведения о характеристиках объекта недвижимости с кадастровым номером 31:09:1502001:385 :

№ п/п	Наименование характеристики	Значение характеристики
1	2	3
1.	Вид объекта недвижимости	Здание
2.	Ранее присвоенный государственный учетный номер (инвентарный) здания, сооружения, объекта незавершенного строительства	—
3.	Кадастровый номер земельного участка (земельных участков), в границах которого (которых) расположены здание, сооружение, объект незавершенного строительства	31:09:1502005:77
4.	Уникальный учетный номер кадастрового квартала, в границах которого расположены здание, сооружение, объект незавершенного строительства	31:09:1502005

1	2	3
5.	Адрес здания, сооружения, объекта незавершенного строительства	309204, Российская Федерация, Белгородская область, Корочанский р-н, Ломово с, Молодежная ул, д. 48
5.1.	Сведения о местоположении здания, сооружения, объекта незавершенного строительства (при отсутствии адреса) в структурированном в соответствии с федеральной информационной адресной системой виде	—
5.2.	Дополнительные сведения о местоположении	—
6.	Иные сведения	—

3. Пояснения к сведениям об объекте недвижимости с кадастровым номером 31:09:1502001:385 :

1.	—
----	---

1. Сведения о характерных точках контура объекта недвижимости с кадастровым номером 31:09:1502001:735 :

Система координат МСК-31 Зона № 2

Обозначение характерных точек границ	Содержатся в Едином государственном реестре недвижимости			Определены в ходе выполнения комплексных кадастровых работ			Метод определения координат	Формулы, примененные для расчета средней квадратической погрешности определения координат характерных точек (Mt), м, с подставленными в такие формулы значениями и итоговые (вычисленные) значения Mt, м
	координаты, м		Радиус, м	координаты, м		Радиус, м		
	X	Y	R	X	Y	R		
1	2	3	4	5	6	7	8	9
n1610	—	—	—	413 018,19	2 141 397,27	—	Геодезический метод	$\sqrt{(0,07^2 + 0,07^2)} = 0,10$
n1620	—	—	—	413 000,96	2 141 397,27	—		
n1630	—	—	—	413 000,96	2 141 414,50	—		
n1640	—	—	—	413 018,19	2 141 414,50	—		
n1610	—	—	—	413 018,19	2 141 397,27	—		

2. Сведения о характеристиках объекта недвижимости с кадастровым номером 31:09:1502001:735 :

№ п/п	Наименование характеристики	Значение характеристики
1	2	3
1.	Вид объекта недвижимости	Здание
2.	Ранее присвоенный государственный учетный номер (инвентарный) здания, сооружения, объекта незавершенного строительства	—

1	2	3
3.	Кадастровый номер земельного участка (земельных участков), в границах которого (которых) расположены здание, сооружение, объект незавершенного строительства	31:09:1502005:75
4.	Уникальный учетный номер кадастрового квартала, в границах которого расположены здание, сооружение, объект незавершенного строительства	31:09:1502005
5.	Адрес здания, сооружения, объекта незавершенного строительства	309204, Российская Федерация, Белгородская область, Корочанский р-н, Ломово с, Молодежная ул, д. 50
5.1.	Сведения о местоположении здания, сооружения, объекта незавершенного строительства (при отсутствии адреса) в структурированном в соответствии с федеральной информационной адресной системой виде	—
5.2.	Дополнительные сведения о местоположении	—
6.	Иные сведения	—

3. Пояснения к сведениям об объекте недвижимости с кадастровым номером 31:09:1502001:735 :

1.	—
----	---

1. Сведения о характерных точках контура объекта недвижимости с кадастровым номером 31:09:1502001:412 :

Система координат МСК-31 Зона № 2

Обозначение характерных точек границ	Содержатся в Едином государственном реестре недвижимости			Определены в ходе выполнения комплексных кадастровых работ			Метод определения координат	Формулы, примененные для расчета средней квадратической погрешности определения координат характерных точек (Mt), м, с подставленными в такие формулы значениями и итоговые (вычисленные) значения Mt, м
	координаты, м		Радиус, м	координаты, м		Радиус, м		
	X	Y	R	X	Y	R		
1	2	3	4	5	6	7	8	9
n165O	—	—	—	413 039,00	2 141 404,83	—	Геодезический метод	$\sqrt{(0,07^2 + 0,07^2)} = 0,10$
n166O	—	—	—	413 029,41	2 141 404,83	—		
n167O	—	—	—	413 029,41	2 141 415,18	—		
n168O	—	—	—	413 039,00	2 141 415,18	—		
n165O	—	—	—	413 039,00	2 141 404,83	—		

2. Сведения о характеристиках объекта недвижимости с кадастровым номером 31:09:1502001:412 :

№ п/п	Наименование характеристики	Значение характеристики
-------	-----------------------------	-------------------------

1	2	3
1.	Вид объекта недвижимости	Здание
2.	Ранее присвоенный государственный учетный номер (инвентарный) здания, сооружения, объекта незавершенного строительства	—
3.	Кадастровый номер земельного участка (земельных участков), в границах которого (которых) расположены здание, сооружение, объект незавершенного строительства	31:09:1502005:74
4.	Уникальный учетный номер кадастрового квартала, в границах которого расположены здание, сооружение, объект незавершенного строительства	31:09:1502005
5.	Адрес здания, сооружения, объекта незавершенного строительства	309204, Российская Федерация, Белгородская область, Корочанский р-н, Ломово с, Молодежная ул, д. 52
5.1.	Сведения о местоположении здания, сооружения, объекта незавершенного строительства (при отсутствии адреса) в структурированном в соответствии с федеральной информационной адресной системой виде	—
5.2.	Дополнительные сведения о местоположении	—
6.	Иные сведения	—

3. Пояснения к сведениям об объекте недвижимости с кадастровым номером 31:09:1502001:412 :

1. —

1. Сведения о характерных точках контура объекта недвижимости с кадастровым номером 31:09:1502001:366 :

Система координат МСК-31 Зона № 2

Обозначение характерных точек границ	Содержатся в Едином государственном реестре недвижимости			Определены в ходе выполнения комплексных кадастровых работ			Метод определения координат	Формулы, примененные для расчета средней квадратической погрешности определения координат характерных точек (Mt), м, с подставленными в такие формулы значениями и итоговые (вычисленные) значения Mt, м
	координаты, м		Радиус, м	координаты, м		Радиус, м		
	X	Y	R	X	Y	R		
1	2	3	4	5	6	7	8	9
n1690	—	—	—	413 067,94	2 141 403,83	—	Геодезический метод	$\sqrt{(0,07^2 + 0,07^2)} = 0,10$
n1700	—	—	—	413 057,57	2 141 403,83	—		
n1710	—	—	—	413 057,57	2 141 415,44	—		
n1720	—	—	—	413 067,94	2 141 415,44	—		

1	2	3	4	5	6	7	8	9
н1730	—	—	—	413 088,87	2 141 406,28	—	Геодезический метод	$\sqrt{(0,07^2 + 0,07^2)} = 0,10$
н1740	—	—	—	413 076,27	2 141 406,28	—		
н1750	—	—	—	413 076,27	2 141 417,70	—		
н1760	—	—	—	413 088,87	2 141 417,70	—		
н1730	—	—	—	413 088,87	2 141 406,28	—		

2. Сведения о характеристиках объекта недвижимости с кадастровым номером 31:09:1502001:319 :

№ п/п	Наименование характеристики	Значение характеристики
1	2	3
1.	Вид объекта недвижимости	Здание
2.	Ранее присвоенный государственный учетный номер (инвентарный) здания, сооружения, объекта незавершенного строительства	—
3.	Кадастровый номер земельного участка (земельных участков), в границах которого (которых) расположены здание, сооружение, объект незавершенного строительства	31:09:1502005:72
4.	Уникальный учетный номер кадастрового квартала, в границах которого расположены здание, сооружение, объект незавершенного строительства	31:09:1502005
5.	Адрес здания, сооружения, объекта незавершенного строительства	309204, Российская Федерация, Белгородская область, Корочанский р-н, Ломово с, Молодежная ул, д. 56
5.1.	Сведения о местоположении здания, сооружения, объекта незавершенного строительства (при отсутствии адреса) в структурированном в соответствии с федеральной информационной адресной системой виде	—
5.2.	Дополнительные сведения о местоположении	—
6.	Иные сведения	—

3. Пояснения к сведениям об объекте недвижимости с кадастровым номером 31:09:1502001:319 :

1.	—
----	---

1. Сведения о характерных точках контура объекта недвижимости с кадастровым номером 31:09:1502001:179 :

Система координат		МСК-31					Зона № <u>2</u>	
Обозначение характерных точек границ	Содержатся в Едином государственном реестре недвижимости			Определены в ходе выполнения комплексных кадастровых работ			Метод определения координат	Формулы, примененные для расчета средней квадратической погрешности определения координат характерных точек (Mt), м, с подставленными в такие формулы значениями и итоговые (вычисленные) значения Mt, м
	координаты, м		Радиус, м	координаты, м		Радиус, м		
	X	Y	R	X	Y	R		
1	2	3	4	5	6	7	8	9
н1770	—	—	—	413 111,54	2 141 407,10	—	Геодезический метод	$\sqrt{(0,07^2 + 0,07^2)} = 0,10$
н1780	—	—	—	413 100,37	2 141 407,10	—		
н1790	—	—	—	413 100,37	2 141 418,15	—		
н1800	—	—	—	413 111,54	2 141 418,15	—		
н1770	—	—	—	413 111,54	2 141 407,10	—		

2. Сведения о характеристиках объекта недвижимости с кадастровым номером 31:09:1502001:179 :

№ п/п	Наименование характеристики	Значение характеристики
1	2	3
1.	Вид объекта недвижимости	Здание
2.	Ранее присвоенный государственный учетный номер (инвентарный) здания, сооружения, объекта незавершенного строительства	—
3.	Кадастровый номер земельного участка (земельных участков), в границах которого (которых) расположены здание, сооружение, объект незавершенного строительства	31:09:1502005:71
4.	Уникальный учетный номер кадастрового квартала, в границах которого расположены здание, сооружение, объект незавершенного строительства	31:09:1502005
5.	Адрес здания, сооружения, объекта незавершенного строительства	309204, Российская Федерация, Белгородская область, Корочанский р-н, Ломово с, Молодежная ул, д. 58
5.1.	Сведения о местоположении здания, сооружения, объекта незавершенного строительства (при отсутствии адреса) в структурированном в соответствии с федеральной информационной адресной системой виде	—
5.2.	Дополнительные сведения о местоположении	—

1	2	3
6.	Иные сведения	—

3. Пояснения к сведениям об объекте недвижимости с кадастровым номером 31:09:1502001:179 :

1.	—
----	---

1. Сведения о характерных точках контура объекта недвижимости с кадастровым номером 31:09:1502001:710 :

Система координат МСК-31 Зона № 2

Обозначение характерных точек границ	Содержатся в Едином государственном реестре недвижимости			Определены в ходе выполнения комплексных кадастровых работ			Метод определения координат	Формулы, примененные для расчета средней квадратической погрешности определения координат характерных точек (Mt), м, с подставленными в такие формулы значениями и итоговые (вычисленные) значения Mt, м
	координаты, м		Радиус, м	координаты, м		Радиус, м		
	X	Y	R	X	Y	R		
1	2	3	4	5	6	7	8	9
н1810	—	—	—	413 137,09	2 141 409,97	—	Геодезический метод	$\sqrt{(0,07^2 + 0,07^2)} = 0,10$
н1820	—	—	—	413 137,09	2 141 420,07	—		
н1830	—	—	—	413 127,31	2 141 420,07	—		
н1840	—	—	—	413 127,31	2 141 409,97	—		
н1810	—	—	—	413 137,09	2 141 409,97	—		

2. Сведения о характеристиках объекта недвижимости с кадастровым номером 31:09:1502001:710 :

№ п/п	Наименование характеристики	Значение характеристики
1	2	3
1.	Вид объекта недвижимости	Здание
2.	Ранее присвоенный государственный учетный номер (инвентарный) здания, сооружения, объекта незавершенного строительства	—
3.	Кадастровый номер земельного участка (земельных участков), в границах которого (которых) расположены здание, сооружение, объект незавершенного строительства	31:09:1502005:70
4.	Уникальный учетный номер кадастрового квартала, в границах которого расположены здание, сооружение, объект незавершенного строительства	31:09:1502005

1	2	3
5.	Адрес здания, сооружения, объекта незавершенного строительства	309204, Российская Федерация, Белгородская область, Корочанский р-н, Ломово с, Молодежная ул, д. 60
5.1.	Сведения о местоположении здания, сооружения, объекта незавершенного строительства (при отсутствии адреса) в структурированном в соответствии с федеральной информационной адресной системой виде	—
5.2.	Дополнительные сведения о местоположении	—
6.	Иные сведения	—

3. Пояснения к сведениям об объекте недвижимости с кадастровым номером 31:09:1502001:710 :

1.	—
----	---

1. Сведения о характерных точках контура объекта недвижимости с кадастровым номером 31:09:1502001:236 :

Система координат	<u>МСК-31</u>	Зона №	<u>2</u>
-------------------	---------------	--------	----------

Обозначение характерных точек границ	Содержатся в Едином государственном реестре недвижимости			Определены в ходе выполнения комплексных кадастровых работ			Метод определения координат	Формулы, примененные для расчета средней квадратической погрешности определения координат характерных точек (Mt), м, с подставленными в такие формулы значениями и итоговые (вычисленные) значения Mt, м
	координаты, м		Радиус, м	координаты, м		Радиус, м		
	X	Y	R	X	Y	R		
1	2	3	4	5	6	7	8	9
н1850	—	—	—	413 155,87	2 141 419,40	—	Геодезический метод	$\sqrt{(0,07^2 + 0,07^2)} = 0,10$
н1860	—	—	—	413 145,55	2 141 419,40	—		
н1870	—	—	—	413 145,55	2 141 430,32	—		
н1880	—	—	—	413 155,87	2 141 430,32	—		
н1850	—	—	—	413 155,87	2 141 419,40	—		

2. Сведения о характеристиках объекта недвижимости с кадастровым номером 31:09:1502001:236 :

№ п/п	Наименование характеристики	Значение характеристики
1	2	3
1.	Вид объекта недвижимости	Здание
2.	Ранее присвоенный государственный учетный номер (инвентарный) здания, сооружения, объекта незавершенного строительства	—

1	2	3
3.	Кадастровый номер земельного участка (земельных участков), в границах которого (которых) расположены здание, сооружение, объект незавершенного строительства	31:09:1502005:69
4.	Уникальный учетный номер кадастрового квартала, в границах которого расположены здание, сооружение, объект незавершенного строительства	31:09:1502005
5.	Адрес здания, сооружения, объекта незавершенного строительства	309204, Российская Федерация, Белгородская область, Корочанский р-н, Ломово с, Молодежная ул, д. 62
5.1.	Сведения о местоположении здания, сооружения, объекта незавершенного строительства (при отсутствии адреса) в структурированном в соответствии с федеральной информационной адресной системой виде	—
5.2.	Дополнительные сведения о местоположении	—
6.	Иные сведения	—

3. Пояснения к сведениям об объекте недвижимости с кадастровым номером 31:09:1502001:236 :

1.	—
----	---

1. Сведения о характерных точках контура объекта недвижимости с кадастровым номером 31:09:1502001:153 :

Система координат МСК-31 Зона № 2

Обозначение характерных точек границ	Содержатся в Едином государственном реестре недвижимости			Определены в ходе выполнения комплексных кадастровых работ			Метод определения координат	Формулы, примененные для расчета средней квадратической погрешности определения координат характерных точек (Mt), м, с подставленными в такие формулы значениями и итоговые (вычисленные) значения Mt, м
	координаты, м		Радиус, м	координаты, м		Радиус, м		
	X	Y	R	X	Y	R		
1	2	3	4	5	6	7	8	9
н2000	—	—	—	413 180,35	2 141 417,11	—	Геодезический метод	$\sqrt{(0,07^2 + 0,07^2)} = 0,10$
н2010	—	—	—	413 171,98	2 141 417,11	—		
н2020	—	—	—	413 171,98	2 141 427,09	—		
н2030	—	—	—	413 180,35	2 141 427,09	—		
н2000	—	—	—	413 180,35	2 141 417,11	—		

2. Сведения о характеристиках объекта недвижимости с кадастровым номером 31:09:1502001:153 :

№ п/п	Наименование характеристики	Значение характеристики
-------	-----------------------------	-------------------------

1	2	3
1.	Вид объекта недвижимости	Здание
2.	Ранее присвоенный государственный учетный номер (инвентарный) здания, сооружения, объекта незавершенного строительства	—
3.	Кадастровый номер земельного участка (земельных участков), в границах которого (которых) расположены здание, сооружение, объект незавершенного строительства	31:09:1502004:68
4.	Уникальный учетный номер кадастрового квартала, в границах которого расположены здание, сооружение, объект незавершенного строительства	31:09:1502004
5.	Адрес здания, сооружения, объекта незавершенного строительства	309204, Российская Федерация, Белгородская область, Корочанский р-н, Ломово с, Молодежная ул, д. 64
5.1.	Сведения о местоположении здания, сооружения, объекта незавершенного строительства (при отсутствии адреса) в структурированном в соответствии с федеральной информационной адресной системой виде	—
5.2.	Дополнительные сведения о местоположении	—
6.	Иные сведения	—

3. Пояснения к сведениям об объекте недвижимости с кадастровым номером 31:09:1502001:153 :

1. —

1. Сведения о характерных точках контура объекта недвижимости с кадастровым номером 31:09:1502005:110 :

Система координат МСК-31 Зона № 2

Обозначение характерных точек границ	Содержатся в Едином государственном реестре недвижимости			Определены в ходе выполнения комплексных кадастровых работ			Метод определения координат	Формулы, примененные для расчета средней квадратической погрешности определения координат характерных точек (Mt), м, с подставленными в такие формулы значениями и итоговые (вычисленные) значения Mt, м
	координаты, м		Радиус, м	координаты, м		Радиус, м		
	X	Y	R	X	Y	R		
1	2	3	4	5	6	7	8	9
н2040	—	—	—	413 208,40	2 141 417,45	—	Геодезический метод	$\sqrt{(0,07^2 + 0,07^2)} = 0,10$
н2050	—	—	—	413 198,30	2 141 417,45	—		
н2060	—	—	—	413 198,30	2 141 425,96	—		
н2070	—	—	—	413 208,40	2 141 425,96	—		

1	2	3	4	5	6	7	8	9
н208О	—	—	—	413 228,43	2 141 437,24	—	Геодезический метод	$\sqrt{(0,07^2 + 0,07^2)} = 0,10$
н209О	—	—	—	413 221,55	2 141 437,24	—		
н210О	—	—	—	413 221,55	2 141 444,11	—		
н211О	—	—	—	413 228,43	2 141 444,11	—		
н208О	—	—	—	413 228,43	2 141 437,24	—		

2. Сведения о характеристиках объекта недвижимости с кадастровым номером 31:09:1502001:146 :

№ п/п	Наименование характеристики	Значение характеристики
1	2	3
1.	Вид объекта недвижимости	Здание
2.	Ранее присвоенный государственный учетный номер (инвентарный) здания, сооружения, объекта незавершенного строительства	—
3.	Кадастровый номер земельного участка (земельных участков), в границах которого (которых) расположены здание, сооружение, объект незавершенного строительства	31:09:1502005:66
4.	Уникальный учетный номер кадастрового квартала, в границах которого расположены здание, сооружение, объект незавершенного строительства	31:09:1502005
5.	Адрес здания, сооружения, объекта незавершенного строительства	309204, Российская Федерация, Белгородская область, Корочанский р-н, Ломово с, Молодежная ул, д. 68
5.1.	Сведения о местоположении здания, сооружения, объекта незавершенного строительства (при отсутствии адреса) в структурированном в соответствии с федеральной информационной адресной системой виде	—
5.2.	Дополнительные сведения о местоположении	—
6.	Иные сведения	—

3. Пояснения к сведениям об объекте недвижимости с кадастровым номером 31:09:1502001:146 :

1.	—
----	---

1. Сведения о характерных точках контура объекта недвижимости с кадастровым номером 31:09:1502001:322 :

Система координат		МСК-31					Зона № <u>2</u>	
Обозначение характерных точек границ	Содержатся в Едином государственном реестре недвижимости			Определены в ходе выполнения комплексных кадастровых работ			Метод определения координат	Формулы, примененные для расчета средней квадратической погрешности определения координат характерных точек (Mt), м, с подставленными в такие формулы значениями и итоговые (вычисленные) значения Mt, м
	координаты, м		Радиус, м	координаты, м		Радиус, м		
	X	Y	R	X	Y	R		
1	2	3	4	5	6	7	8	9
н2160	—	—	—	413 417,32	2 141 442,56	—	Геодезический метод	$\sqrt{(0,07^2 + 0,07^2)} = 0,10$
н2170	—	—	—	413 408,93	2 141 442,56	—		
н2180	—	—	—	413 408,93	2 141 451,88	—		
н2190	—	—	—	413 417,32	2 141 451,88	—		
н2160	—	—	—	413 417,32	2 141 442,56	—		

2. Сведения о характеристиках объекта недвижимости с кадастровым номером 31:09:1502001:322 :

№ п/п	Наименование характеристики	Значение характеристики
1	2	3
1.	Вид объекта недвижимости	Здание
2.	Ранее присвоенный государственный учетный номер (инвентарный) здания, сооружения, объекта незавершенного строительства	—
3.	Кадастровый номер земельного участка (земельных участков), в границах которого (которых) расположены здание, сооружение, объект незавершенного строительства	31:09:1502005:68
4.	Уникальный учетный номер кадастрового квартала, в границах которого расположены здание, сооружение, объект незавершенного строительства	31:09:1502005
5.	Адрес здания, сооружения, объекта незавершенного строительства	309204, Российская Федерация, Белгородская область, Корочанский р-н, Ломово с, Молодежная ул, д. 72
5.1.	Сведения о местоположении здания, сооружения, объекта незавершенного строительства (при отсутствии адреса) в структурированном в соответствии с федеральной информационной адресной системой виде	—
5.2.	Дополнительные сведения о местоположении	—

1	2		3					
6.	Иные сведения		—					
3. Пояснения к сведениям об объекте недвижимости с кадастровым номером <u>31:09:1502001:322</u> :								
1.	—							
1. Сведения о характерных точках контура объекта недвижимости с кадастровым номером <u>31:09:1502001:125</u> :								
Система координат <u>МСК-31</u>			Зона № <u>2</u>					
Обозначение характерных точек границ	Содержатся в Едином государственном реестре недвижимости			Определены в ходе выполнения комплексных кадастровых работ			Метод определения координат	Формулы, примененные для расчета средней квадратической погрешности определения координат характерных точек (Mt), м, с подставленными в такие формулы значениями и итоговые (вычисленные) значения Mt, м
	координаты, м		Радиус, м	координаты, м		Радиус, м		
	X	Y	R	X	Y	R		
1	2	3	4	5	6	7	8	9
н2200	—	—	—	413 438,54	2 141 477,27	—	Геодезический метод	$\sqrt{(0,07^2 + 0,07^2)} = 0,10$
н2210	—	—	—	413 430,67	2 141 477,27	—		
н2220	—	—	—	413 430,67	2 141 484,44	—		
н2230	—	—	—	413 438,54	2 141 484,44	—		
н2200	—	—	—	413 438,54	2 141 477,27	—		
2. Сведения о характеристиках объекта недвижимости с кадастровым номером <u>31:09:1502001:125</u> :								
№ п/п	Наименование характеристики			Значение характеристики				
1	2			3				
1.	Вид объекта недвижимости			Здание				
2.	Ранее присвоенный государственный учетный номер (инвентарный) здания, сооружения, объекта незавершенного строительства			—				
3.	Кадастровый номер земельного участка (земельных участков), в границах которого (которых) расположены здание, сооружение, объект незавершенного строительства			31:09:1502005:57				
4.	Уникальный учетный номер кадастрового квартала, в границах которого расположены здание, сооружение, объект незавершенного строительства			31:09:1502005				

1	2	3
5.	Адрес здания, сооружения, объекта незавершенного строительства	309204, Российская Федерация, Белгородская область, Корочанский р-н, Ломово с, Молодежная ул, д. 82
5.1.	Сведения о местоположении здания, сооружения, объекта незавершенного строительства (при отсутствии адреса) в структурированном в соответствии с федеральной информационной адресной системой виде	—
5.2.	Дополнительные сведения о местоположении	—
6.	Иные сведения	—

3. Пояснения к сведениям об объекте недвижимости с кадастровым номером 31:09:1502001:125 :

1.	—
----	---

1. Сведения о характерных точках контура объекта недвижимости с кадастровым номером 31:09:1502005:113 :

Система координат	<u>МСК-31</u>	Зона №	<u>2</u>
-------------------	---------------	--------	----------

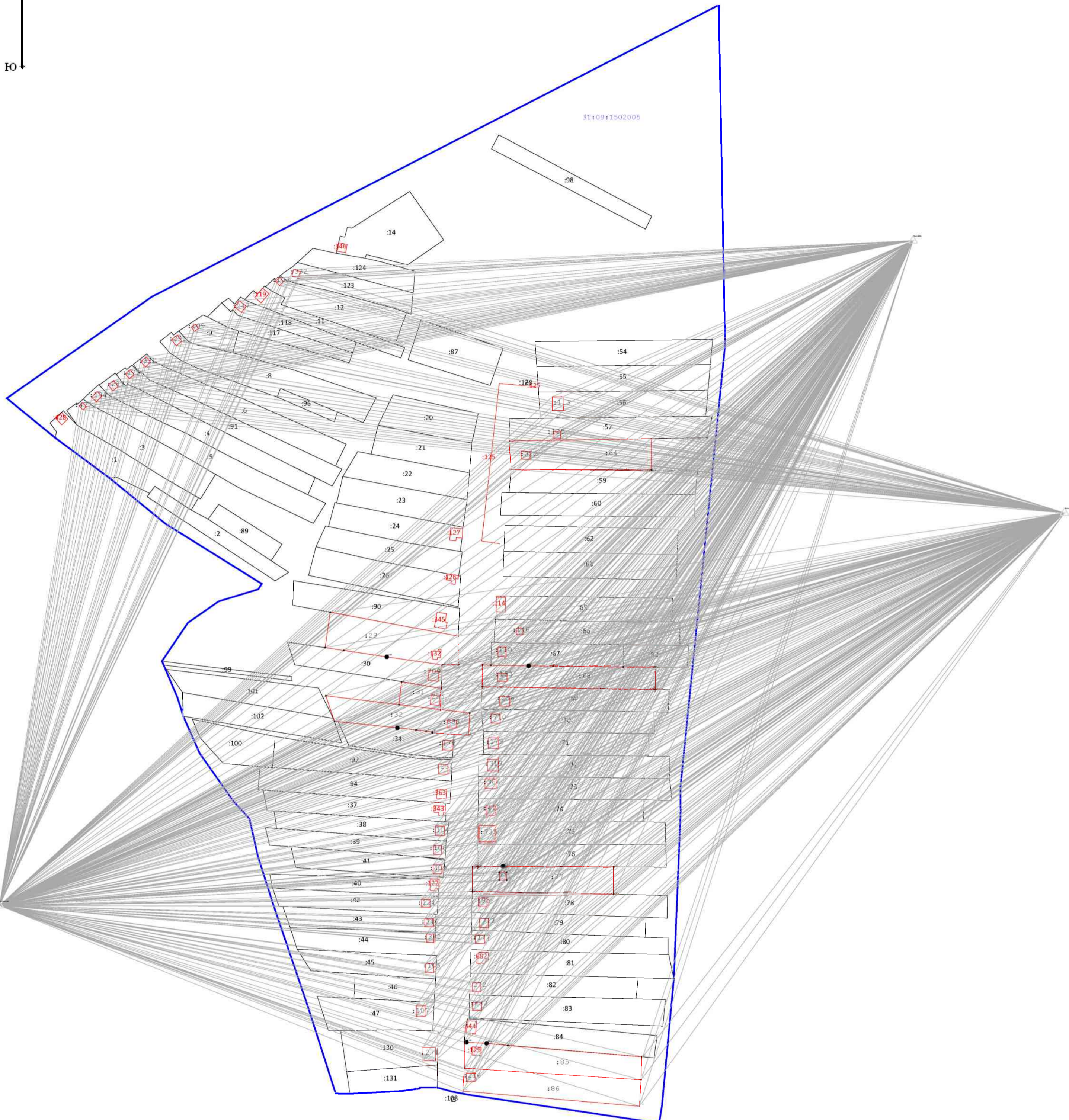

Обозначение характерных точек границ	Содержатся в Едином государственном реестре недвижимости			Определены в ходе выполнения комплексных кадастровых работ			Метод определения координат	Формулы, примененные для расчета средней квадратической погрешности определения координат характерных точек (Mt), м, с подставленными в такие формулы значениями и итоговые (вычисленные) значения Mt, м
	координаты, м		Радиус, м	координаты, м		Радиус, м		
	X	Y	R	X	Y	R		
1	2	3	4	5	6	7	8	9
н224О	—	—	—	413 475,34	2 141 475,56	—	Геодезический метод	$\sqrt{(0,07^2 + 0,07^2)} = 0,10$
н225О	—	—	—	413 460,78	2 141 475,56	—		
н226О	—	—	—	413 460,78	2 141 487,52	—		
н227О	—	—	—	413 475,57	2 141 487,14	—		
н224О	—	—	—	413 475,34	2 141 475,56	—		

2. Сведения о характеристиках объекта недвижимости с кадастровым номером 31:09:1502005:113 :

№ п/п	Наименование характеристики	Значение характеристики
1	2	3
1.	Вид объекта недвижимости	Здание
2.	Ранее присвоенный государственный учетный номер (инвентарный) здания, сооружения, объекта незавершенного строительства	—

1	2	3
3.	Кадастровый номер земельного участка (земельных участков), в границах которого (которых) расположены здание, сооружение, объект незавершенного строительства	31:09:1502005:56
4.	Уникальный учетный номер кадастрового квартала, в границах которого расположены здание, сооружение, объект незавершенного строительства	31:09:1502005
5.	Адрес здания, сооружения, объекта незавершенного строительства	—
5.1.	Сведения о местоположении здания, сооружения, объекта незавершенного строительства (при отсутствии адреса) в структурированном в соответствии с федеральной информационной адресной системой виде	309204, Российская Федерация, Белгородская область, Корочанский р-н, Ломово с, Молодежная ул, д 84
5.2.	Дополнительные сведения о местоположении	—
6.	Иные сведения	—
3. Пояснения к сведениям об объекте недвижимости с кадастровым номером		<u>31:09:1502005:113</u> :
1.		—

Схема геодезических построений



Масштаб 1:3 000

Условные обозначения:

- характеристическая точка земельного участка, установленная при проведении кадастровых работ
- Границы зоны с особыми условиями использования территории
- Граница кадастрового квартала
- номер кадастрового квартала

- Граница населенного пункта
- кадастровый номер земельного участка

КАРТА-ПЛАН ТЕРРИТОРИИ

Пояснительная записка

1. Сведения о территории выполнения комплексных кадастровых работ:

31:09:1502004, Белгородская область, Корочанский р-н, с. Ломово

(наименование субъекта Российской Федерации, муниципального образования, населенного пункта, уникальные учетные номера кадастровых кварталов, иные сведения, позволяющие определить местоположение территории, на которой выполняются комплексные кадастровые работы, например, наименование садоводческого или огороднического некоммерческого товарищества, гаражного кооператива, элемента планировочной структуры)

2. Основания выполнения комплексных кадастровых работ:

Наименование, дата и номер документа, на основании которого выполняются комплексные кадастровые работы:

Муниципальный контракт. № №0826500000924000198/13, от 4 марта 2024 г., выдан Администрация муниципального района "Корочанский район" Белгородской области.

3. Дата подготовки карты-плана территории: 2 апреля 2024 г.

4. Сведения о заказчике(ах) комплексных кадастровых работ:

В отношении юридического лица, органа местного самоуправления муниципального района, муниципального округа или городского округа либо уполномоченного исполнительного органа государственной власти субъекта Российской Федерации:

полное или сокращенное (в случае, если имеется) наименование: Администрация муниципального района "Корочанский район" Белгородской области

основной государственный регистрационный номер: 1023101336422

идентификационный номер налогоплательщика: 3110002415

В отношении физического лица или представителя физических или юридических лиц:

фамилия, имя, отчество (последнее - при наличии): —

страховой номер индивидуального лицевого счета в системе обязательного пенсионного страхования Российской Федерации (СНИЛС): —

Наименование и реквизиты документа, подтверждающие полномочия представителя заказчика(ов) комплексных кадастровых работ:

—

Адрес электронной почты (для направления уведомления о результатах внесения сведений в Единый государственный реестр недвижимости):

—

5. Сведения об исполнителе комплексных кадастровых работ:

Полное или сокращенное (в случае, если имеется) наименование и адрес юридического лица, с которым заключен государственный или муниципальный контракт либо договор подряда на выполнение комплексных кадастровых работ:

Фамилия, имя, отчество кадастрового инженера (последнее - при наличии): Кривошееенко Наталья Михайловна
и основной государственный регистрационный номер кадастрового инженера индивидуального предпринимателя (ОГРНИП): —

Страховой номер индивидуального лицевого счета в системе обязательного пенсионного страхования Российской Федерации (СНИЛС) кадастрового инженера: 055-911-442-59

Уникальный реестровый номер кадастрового инженера в реестре саморегулируемой организации кадастровых инженеров и дата внесения сведений о физическом лице в такой реестр: 2087, 27 декабря 2021 г.

Полное или (в случае, если имеется) сокращенное наименование саморегулируемой организации кадастровых инженеров, членом которой является кадастровый инженер: А СРО "ОКИ"

Контактный телефон: 89066066788

Почтовый адрес и адрес электронной почты, по которым осуществляется связь с кадастровым инженером: 308000, Белгородская обл, Белгород г, geopro31@mail.ru

6. Перечень документов, использованных при подготовке карты-плана территории:

№ п/п	Реквизиты документа				
	Вид	Дата	Номер	Наименование	Иные сведения
1	2	3	4	5	6
1	Кадастровый план территории	11 марта 2024 г.	****_***/****_ *****	Кадастровый план территории	—

7. Пояснения к карте-плану территории:

Основания выполнения комплексных кадастровых работ

Комплексные кадастровые работы выполнялись в отношении территории кадастрового квартала 31:09:1502004. Основанием для выполнения настоящих комплексных кадастровых работ является муниципальный контракт № 0826500000924000198/13 от 04.03.2024г. Карта-план подготовлен в соответствии с Правилами землепользования и застройки Ломовского сельского поселения муниципального района «Корочанский район» Белгородской области (минимальная площадь земельного участка индивидуального жилищного строительства и для ведения личного подсобного хозяйства - 1000 кв.м, максимальная площадь земельного участка 2900 кв.м.

При выполнении комплексных кадастровых работ местоположение уточняемых объектов недвижимости определялось в соответствии с ч.10 ст. 22 № 218-ФЗ "О государственной регистрации недвижимости" от 13.07.2015, исходя из границ, в соответствии с фактическим землепользованием, реальным местоположением объектов в соответствии с действующим законодательством.

Сведения об уточняемых земельных участках

Всего в карту-план территории включены сведения о 7 земельных участках, 43 зданиях.
 В результате выполнения комплексных кадастровых работ:
 - обеспечивается уточнение границ 2 земельных участков;
 - обеспечивается исправление реестровых ошибок в сведениях о местоположении границ земельных участков - 5
 - осуществляется уточнение местоположения на земельных участках 43 объекта капитального строительства.
 В процессе было выявлено, что в ЕГРН учтены сведения о 2 земельных участках, местоположение границ которых не установлено. При проведении работы были уточнены границы следующих земельных участков: 31:09:1502004:71, 31:09:1502004:49

Сведения об уточняемых земельных участках, необходимые для исправления реестровых ошибок в сведениях о местоположении их границ

В ходе проведения комплексных кадастровых работ было выявлено, что при межевании 5 земельных участков была допущена ошибка в местоположении границ земельного участка – фактическое местоположение границ земельного участка не совпадает с границами земельного участка включенными в ЕГРН. Работы по исправлению границ были проведены на следующие участки: 31:09:1502004:24, 31:09:1502004:51, 31:09:1502004:41, 31:09:1502004:21, 31:09:1502004:51
 Данное исправление реестровой ошибки вызвано необходимостью приведения в соответствие границ земельных участков, учтенных в Едином государственном реестре недвижимости, с их фактическим местоположением на местности. При выполнении кадастровых работ было выявлено, что при съемке земельных участков были допущены ошибка в определении координат характерных точек их границ. Были произведены повторные определения координат всех точек границ земельных участков, позволяющие идентифицировать их фактическое местоположение на местности. Повторные измерения подтвердили наличие ошибки в местоположении границ земельных участков.

Описание местоположения здания, сооружения, объекта незавершенного строительства на земельном участке

В ходе проведения комплексных кадастровых работ было выявлено, что в ЕГРН учтены 42 объектов капитального строительства, местоположение которых на земельном участке не установлено. В результате проведения ККР были уточнены границы следующих объектов капитального строительства: 31:09:1502001:273, 31:09:1502001:462, 31:09:1502004:109, 31:09:1502001:240, 31:09:1502001:181, 31:09:1502001:741, 31:09:1502001:277, 31:09:1502001:417, 31:09:1502001:126, 31:09:1502001:418, 31:09:1502001:368, 31:09:1502001:419, 31:09:1502001:714, 31:09:1502001:278, 31:09:1502001:279, 31:09:1502001:370, 31:09:1502001:183, 31:09:1502001:280, 31:09:1502001:713, 31:09:1502001:727, 31:09:1502001:327, 31:09:1502001:423, 31:09:1502001:508, 31:09:1502001:262, 31:09:1502001:328, 31:09:1502001:469, 31:09:1502001:132, 31:09:1502004:108, 31:09:1502004:107, 31:09:1502001:427, 31:09:1502001:288, 31:09:1502001:369, 31:09:1502001:463, 31:09:1502001:275, 31:09:1502001:715, 31:09:1502001:225, 31:09:1502001:707, 31:09:1502001:226, 31:09:1502001:168, 31:09:1502001:705, 31:09:1502004:104, 31:09:1502001:120, 31:09:1502001:274

Сведения о пунктах геодезической сети и средствах измерений

1. Сведения о пунктах геодезической сети:

№ п/п	Вид геодезической сети	Название пункта геодезической сети и тип знака	Система координат пункта геодезической сети	Координаты пункта, м		Дата обследования 9 апреля 2024 г.		
						Сведения о состоянии		
				Х	У	наружного знака пункта	центра пункта	марки центра пункта
1	2	3	4	5	6	7	8	9
1	Пункт государственной геодезической сети. 3	Постников, пир., 5200м, 1	МСК-31, зона 2	403 984,75	2 125 725,40	Сохранился	Сохранился	Сохранился

1	2	3	4	5	6	7	8	9
2	Пункт государственной геодезической сети. 3	Бакаев, пир., 5200м, 1	МСК-31, зона 2	419 261,84	2 165 629,15	Сохранился	Сохранился	Сохранился
3	Пункт государственной геодезической сети. 3	Ивановка, пир., 5300м, 1		436 146,67	2 169 404,04			

2. Сведения об использованных средствах измерений:

№ п/п	Наименование и обозначение типа средства измерений - прибора (инструмента, аппаратуры)	Заводской или серийный номер средства измерений	Реквизиты свидетельства о поверке прибора (инструмента, аппаратуры) и (или) срок действия поверки
1	2	3	4
1	GNSS-приемник спутниковый геодезический многочастотный South Galaxy G1	—	С-ГСХ/09-06-2023/253595077 от 09.06.2023 до 08.06.2024

Сведения об уточняемых земельных участках

1. Сведения о характерных точках границ уточняемого земельного участка с кадастровым номером 31:09:1502004:71 :
 Система координат МСК-31, зона 2 Зона № 2

Обозначение характерных точек границ	Координаты, м				Метод определения координат	Формулы, примененные для расчета средней квадратической погрешности определения координат характерных точек границ (Mt), с подставленными в такие формулы значениями и итоговые (вычисленные) значения Mt, м	Описание закрепления точки
	содержатся в Едином государственном реестре недвижимости		определены в результате выполнения комплексных кадастровых работ				
	X	Y	X	Y			
1	2	3	4	5	6	7	8
н24У	—	—	412 586,96	2 140 900,88	Геодезический метод	$\sqrt{(0,07^2 + 0,07^2)} = 0,10$	—
н25У	—	—	412 571,68	2 140 931,89			
н26У	—	—	412 634,06	2 140 960,94			
н27У	—	—	412 647,84	2 140 930,40			
н28У	—	—	412 630,29	2 140 919,79			
н31У	—	—	412 616,02	2 140 913,81			
н245У	—	—	412 607,00	2 140 910,02			
н30У	—	—	412 603,78	2 140 908,55			
н24У	—	—	412 586,96	2 140 900,88			

2. Сведения о частях границ уточняемого земельного участка с кадастровым номером 31:09:1502004:71 :

Обозначение части границ		Горизонтальное проложение (S), м	Описание прохождения части границ	Сведения о согласовании местоположения границ (согласовано/спорное)
от т.	до т.			
1	2	3	4	5
н24У	н25У	34,57	—	согласовано
н25У	н26У	68,81		
н26У	н27У	33,50		
н27У	н28У	20,51		
н28У	н31У	15,47		
н31У	н245У	9,78		
н245У	н30У	3,54		
н30У	н24У	18,49		

3. Сведения о характеристиках уточняемого земельного участка с кадастровым номером 31:09:1502004:71 :

№ п/п	Наименование характеристики земельного участка	Значение характеристики
1	2	3
1.	Адрес земельного участка	309204, Российская Федерация, Белгородская область, Корочанский р-н, Ломово с, Мозгового ул, уч 34
1.1.	Сведения о местоположении земельного участка (при отсутствии адреса) в структурированном в соответствии с федеральной информационной адресной системой виде	—
1.2.	Дополнительные сведения о местоположении земельного участка	—
2.	Площадь земельного участка ± величина погрешности определения (вычисления) площади ($P \pm \Delta P$), м ²	2 378 ± 2,10
3.	Формула, примененная для вычисления предельной погрешности определения площади земельного участка, с подставленными значениями и итоговые (вычисленные) значения	$3,5 * 0,10 * \sqrt{(2\ 378,00)} = 17$
4.	Площадь земельного участка согласно сведениям Единого государственного реестра недвижимости (Ркад), м ²	2 378,00
5.	Оценка расхождения Р и Ркад (Р - Ркад), м ²	0
6.	Предельный минимальный и максимальный размеры земельного участка (Рмин и Рмакс), м ²	— —
7.	Вид (виды) разрешенного использования	Для ведения гражданами садоводства и огородничества
7.1.	Дополнительные сведения об использовании земельного участка	—
8.	Кадастровый или иной государственный учетный номер (инвентарный) здания, сооружения, объекта незавершенного строительства, расположенного на земельном участке	31:09:1502004:117
9.	Сведения о земельных участках (землях общего пользования, территории общего пользования), посредством которых обеспечивается доступ	—
10.	Иные сведения	—

4. Пояснения к сведениям об уточняемом земельном участке с кадастровым номером 31:09:1502004:71 :

1.	—
----	---

1. Сведения о характерных точках границ уточняемого земельного участка с кадастровым номером 31:09:1502004:49 :
 Система координат МСК-31, зона 2 Зона № 2

Обозначение характерных точек границ	Координаты, м				Метод определения координат	Формулы, примененные для расчета средней квадратической погрешности определения координат характерных точек границ (Mt), с подставленными в такие формулы значениями и итоговые (вычисленные) значения Mt, м	Описание закрепления точки
	содержатся в Едином государственном реестре недвижимости		определены в результате выполнения комплексных кадастровых работ				
	X	Y	X	Y			
1	2	3	4	5	6	7	8
н258У	—	—	412 967,67	2 141 110,74	Геодезический метод	$\sqrt{(0,07^2 + 0,07^2)} = 0,10$	—
н259У	—	—	412 937,76	2 141 122,40			
н260У	—	—	412 867,32	2 141 028,41			
н261У	—	—	412 811,44	2 140 979,38			
н275У	—	—	412 802,38	2 140 970,99			
н277У	—	—	412 795,24	2 140 964,38			
н278У	—	—	412 802,94	2 140 947,44			
н276У	—	—	412 807,43	2 140 950,64			
н274У	—	—	412 815,23	2 140 956,54			
н262У	—	—	412 823,32	2 140 962,74			
н265У	—	—	412 828,79	2 140 967,07			
н266У	—	—	412 843,24	2 140 978,49			
н267У	—	—	412 856,85	2 140 992,09			
н268У	—	—	412 866,03	2 141 001,92			
н269У	—	—	412 923,87	2 141 053,63			
н270У	—	—	412 957,25	2 141 098,24			
н258У	—	—	412 967,67	2 141 110,74			

2. Сведения о частях границ уточняемого земельного участка с кадастровым номером 31:09:1502004:49 :

Обозначение части границ		Горизонтальное проложение (S), м	Описание прохождения части границ	Сведения о согласовании местоположения границ (согласовано/спорное)
от т.	до т.			
1	2	3	4	5
н258У	н259У	32,10	—	согласовано
н259У	н260У	117,46		

1	2	3	4	5
н260У	н261У	74,34	—	согласовано
н261У	н275У	12,35		
н275У	н277У	9,73		
н277У	н278У	18,61		
н278У	н276У	5,51		
н276У	н274У	9,78		
н274У	н262У	10,19		
н262У	н265У	6,98		
н265У	н266У	18,42		
н266У	н267У	19,24		
н267У	н268У	13,45		
н268У	н269У	77,58		
н269У	н270У	55,72		
н270У	н258У	16,27		

3. Сведения о характеристиках уточняемого земельного участка с кадастровым номером 31:09:1502004:49 :

№ п/п	Наименование характеристики земельного участка	Значение характеристики
1	2	3
1.	Адрес земельного участка	—
1.1.	Сведения о местоположении земельного участка (при отсутствии адреса) в структурированном в соответствии с федеральной информационной адресной системой виде	Российская Федерация, Белгородская область, Корочанский р-н, Ломово с
1.2.	Дополнительные сведения о местоположении земельного участка	—
2.	Площадь земельного участка ± величина погрешности определения (вычисления) площади ($P \pm \Delta P$), м ²	5 400 ± 26,00
3.	Формула, примененная для вычисления предельной погрешности определения площади земельного участка, с подставленными значениями и итоговые (вычисленные) значения	$3,5 * 0,10 * \sqrt{(5\ 400,00)} = 26$
4.	Площадь земельного участка согласно сведениям Единого государственного реестра недвижимости (Ркад), м ²	5 400,00
5.	Оценка расхождения Р и Ркад ($P - P_{кад}$), м ²	0
6.	Предельный минимальный и максимальный размеры земельного участка ($P_{мин}$ и $P_{макс}$), м ²	— —

1	2	3
7.	Вид (виды) разрешенного использования	Для ведения личного подсобного хозяйства
7.1.	Дополнительные сведения об использовании земельного участка	—
8.	Кадастровый или иной государственный учетный номер (инвентарный) здания, сооружения, объекта незавершенного строительства, расположенного на земельном участке	—
9.	Сведения о земельных участках (землях общего пользования, территории общего пользования), посредством которых обеспечивается доступ	—
10.	Иные сведения	—
4. Пояснения к сведениям об уточняемом земельном участке с кадастровым номером <u>31:09:1502004:49</u> :		
1.	—	

Сведения об уточняемых земельных участках, необходимые для исправления реестровых ошибок в сведениях о местоположении их границ

1. Сведения о характерных точках границ уточняемого земельного участка с кадастровым номером 31:09:1502004:24 :
 Система координат МСК-31, зона 2 Зона № 2

Обозначение характерных точек границ	Координаты, м				Метод определения координат	Формулы, примененные для расчета средней квадратической погрешности определения координат характерных точек границ (Mt), с подставленными в такие формулы значениями и итоговые (вычисленные) значения Mt, м	Описание закрепления точки
	содержатся в Едином государственном реестре недвижимости		определены в результате выполнения комплексных кадастровых работ				
	X	Y	X	Y			
1	2	3	4	5	6	7	8
8	9 667,52	10 417,89	—	—	Геодезический метод	0,10	—
9	9 680,26	10 394,14	—	—			
10	9 693,11	10 400,28	—	—			
11	9 758,33	10 419,84	—	—			
12	9 767,40	10 399,33	—	—			
13	9 778,98	10 400,44	—	—			
14	9 756,77	10 441,93	—	—			
н15У	—	—	413 119,30	2 140 650,25			
н246У	—	—	413 117,37	2 140 654,55			
н23У	—	—	413 111,52	2 140 667,87			
н22У	—	—	413 096,36	2 140 730,96			
н21У	—	—	413 093,62	2 140 741,70			
н20У	—	—	413 071,61	2 140 731,90			
н19У	—	—	413 079,96	2 140 697,11			
н18У	—	—	413 087,28	2 140 660,69			
н17У	—	—	413 093,92	2 140 642,12			
н16У	—	—	413 096,07	2 140 638,61			
8	9 667,52	10 417,89	—	—	0,10		

2. Сведения о частях границ уточняемого земельного участка с кадастровым номером 31:09:1502004:24 :

Обозначение части границ		Горизонтальное проложение (S), м	Описание прохождения части границ	Сведения о согласовании местоположения границ (согласовано/спорное)
от т.	до т.			
1	2	3	4	5

1	2	3	4	5
н15У	н246У	4,71	—	согласовано
н246У	н23У	14,55		
н23У	н22У	64,89		
н22У	н21У	11,08		
н21У	н20У	24,09		
н20У	н19У	35,78		
н19У	н18У	37,15		
н18У	н17У	19,72		
н17У	н16У	4,12		
н16У	н15У	25,98		

3. Сведения о характеристиках уточняемого земельного участка с кадастровым номером 31:09:1502004:24 :

№ п/п	Наименование характеристики	Значение характеристики
1	2	3
1.	Адрес земельного участка	—
1.1.	Сведения о местоположении земельного участка (при отсутствии адреса) в структурированном в соответствии с федеральной информационной адресной системой виде	Российская Федерация, Белгородская область, Корочанский р-н, Ломово с, Шлях ул, д 12
1.2.	Дополнительные сведения о местоположении земельного участка	—
2.	Площадь земельного участка ± величина погрешности определения (вычисления) площади ($P \pm \Delta P$), м ²	2 357 ± 17,00
3.	Формула, примененная для вычисления предельной погрешности определения площади земельного участка, с подставленными значениями и итоговые (вычисленные) значения	$3,5 * 0,10 * \sqrt{(2\ 357,00)} = 17$
4.	Площадь земельного участка согласно сведениям Единого государственного реестра недвижимости (Ркад), м ²	2 357,00
5.	Оценка расхождения P и Ркад ($P - P_{кад}$), м ²	0
6.	Предельный минимальный и максимальный размеры земельного участка (Рмин и Рмакс), м ²	Рмин = — Рмакс = —
7.	Кадастровый или иной государственный учетный номер (инвентарный) здания, сооружения, объекта незавершенного строительства, расположенного на земельном участке	31:09:1502001:192
8.	Вид (виды) разрешенного использования	Для ведения личного подсобного хозяйства
8.1.	Дополнительные сведения об использовании земельного участка	—

1	2	3
9.	Сведения о земельных участках (землях общего пользования, территории общего пользования), посредством которых обеспечивается доступ	—
10.	Иные сведения	—

4. Пояснения к сведениям об уточняемом земельном участке с кадастровым номером 31:09:1502004:24 :

1. —

1. Сведения о характерных точках границ уточняемого земельного участка с кадастровым номером 31:09:1502004:51 :

Система координат МСК-31, зона 2 Зона № 2

Обозначение характерных точек границ	Координаты, м				Метод определения координат	Формулы, примененные для расчета средней квадратической погрешности определения координат характерных точек границ (Mt), с подставленными в такие формулы значениями и итоговые (вычисленные) значения Mt, м	Описание закрепления точки		
	содержатся в Едином государственном реестре недвижимости		определены в результате выполнения комплексных кадастровых работ						
	X	Y	X	Y					
1	2	3	4	5	6	7	8		
52	66 636,28	44 559,92	—	—	Геодезический метод	0,10	—		
53	66 637,78	44 556,71	—	—					
54	66 636,25	44 555,47	—	—					
55	66 640,16	44 548,64	—	—					
56	66 674,34	44 571,49	—	—					
57	66 713,49	44 616,66	—	—					
58	66 755,95	44 664,22	—	—					
59	66 720,67	44 681,53	—	—					
60	66 691,33	44 626,44	—	—					
61	66 660,45	44 573,02	—	—					
62	66 652,41	44 579,12	—	—					
63	66 649,06	44 574,82	—	—					
64	66 648,76	44 570,99	—	—					
н65У	—	—	412 837,95	2 141 034,56				$\sqrt{(0,07^2 + 0,07^2)} = 0,10$	
н77У	—	—	412 879,51	2 141 076,72					
н76У	—	—	412 919,20	2 141 179,77					

1	2	3	4	5	6	7	8
н75У	—	—	412 892,45	2 141 188,77	Геодезический метод	$\sqrt{(0,07^2 + 0,07^2)} = 0,10$	—
н74У	—	—	412 880,52	2 141 143,51			
н73У	—	—	412 868,14	2 141 104,18			
н72У	—	—	412 855,09	2 141 062,72			
н71У	—	—	412 852,08	2 141 061,86			
н70У	—	—	412 843,96	2 141 066,46			
н69У	—	—	412 841,21	2 141 062,46			
н68У	—	—	412 842,12	2 141 056,50			
н244У	—	—	412 838,13	2 141 051,98			
н67У	—	—	412 837,63	2 141 051,27			
н66У	—	—	412 830,22	2 141 041,14			
н280У	—	—	412 813,28	2 141 024,00			
н281У	—	—	412 818,46	2 141 016,24			
52	66 636,28	44 559,92	—	—			

2. Сведения о частях границ уточняемого земельного участка с кадастровым номером 31:09:1502004:51 :

Обозначение части границ		Горизонтальное проложение (S), м	Описание прохождения части границ	Сведения о согласовании местоположения границ (согласовано/спорное)
от т.	до т.			
1	2	3	4	5
н65У	н77У	59,20	—	согласовано
н77У	н76У	110,43		
н76У	н75У	28,22		
н75У	н74У	46,81		
н74У	н73У	41,23		
н73У	н72У	43,47		
н72У	н71У	3,13		
н71У	н70У	9,33		
н70У	н69У	4,85		
н69У	н68У	6,03		
н68У	н244У	6,03		
н244У	н67У	0,87		
н67У	н66У	12,55		
н66У	н280У	24,10		
н280У	н281У	9,33		
н281У	н65У	26,75		

3. Сведения о характеристиках уточняемого земельного участка с кадастровым номером 31:09:1502004:51 :

№ п/п	Наименование характеристики	Значение характеристики
1	2	3
1.	Адрес земельного участка	—
1.1.	Сведения о местоположении земельного участка (при отсутствии адреса) в структурированном в соответствии с федеральной информационной адресной системой виде	Российская Федерация, Белгородская область, Корочанский р-н, Ломово с, Свято-Никольская ул, д 20
1.2.	Дополнительные сведения о местоположении земельного участка	—
2.	Площадь земельного участка ± величина погрешности определения (вычисления) площади ($P \pm \Delta P$), м ²	3 500 ± 21,00
3.	Формула, примененная для вычисления предельной погрешности определения площади земельного участка, с подставленными значениями и итоговые (вычисленные) значения	$3,5 * 0,10 * \sqrt{(3\ 500,00)} = 21$
4.	Площадь земельного участка согласно сведениям Единого государственного реестра недвижимости (Ркад), м ²	3 500,00
5.	Оценка расхождения Р и Ркад ($P - P_{кад}$), м ²	0
6.	Предельный минимальный и максимальный размеры земельного участка (Рмин и Рмакс), м ²	Рмин = — Рмакс = —
7.	Кадастровый или иной государственный учетный номер (инвентарный) здания, сооружения, объекта незавершенного строительства, расположенного на земельном участке	31:09:1502001:240
8.	Вид (виды) разрешенного использования	Для ведения личного подсобного хозяйства
8.1.	Дополнительные сведения об использовании земельного участка	—
9.	Сведения о земельных участках (землях общего пользования, территории общего пользования), посредством которых обеспечивается доступ	—
10.	Иные сведения	—

4. Пояснения к сведениям об уточняемом земельном участке с кадастровым номером 31:09:1502004:51 :

1.	—
----	---

1. Сведения о характерных точках границ уточняемого земельного участка с кадастровым номером 31:09:1502004:41 :
 Система координат МСК-31, зона 2 Зона № 2

Обозначение характерных точек границ	Координаты, м				Метод определения координат	Формулы, примененные для расчета средней квадратической погрешности определения координат характерных точек границ (Mt), с подставленными в такие формулы значениями и итоговые (вычисленные) значения Mt, м	Описание закрепления точки	
	содержатся в Едином государственном реестре недвижимости		определены в результате выполнения комплексных кадастровых работ					
	X	Y	X	Y				
1	2	3	4	5	6	7	8	
1	9 879,19	10 680,19	—	—	Геодезический метод	0,10	—	
2	9 861,67	10 668,52	—	—				
3	10 003,83	10 494,84	—	—				
4	10 053,80	10 431,65	—	—				
5	10 069,06	10 444,73	—	—				
6	9 973,64	10 557,57	—	—				
7	9 958,29	10 575,74	—	—				
н234У	—	—	412 848,02	2 140 849,44		$\sqrt{(0,07^2 + 0,07^2)} = 0,10$		
н243У	—	—	412 875,22	2 140 870,24				
н242У	—	—	413 040,84	2 140 997,37				
н241У	—	—	413 070,43	2 141 015,33				
н240У	—	—	413 056,21	2 141 041,95				
н239У	—	—	412 964,99	2 140 962,62				
н238У	—	—	412 920,51	2 140 927,10				
н237У	—	—	412 875,44	2 140 892,98				
н236У	—	—	412 861,66	2 140 882,09				
н235У	—	—	412 847,39	2 140 871,72				
1	9 879,19	10 680,19	—	—				0,10

2. Сведения о частях границ уточняемого земельного участка с кадастровым номером 31:09:1502004:41 :

Обозначение части границ		Горизонтальное проложение (S), м	Описание прохождения части границ	Сведения о согласовании местоположения границ (согласовано/спорное)
от т.	до т.			
1	2	3	4	5
н234У	н243У	34,24	—	согласовано

1	2	3	4	5
н243У	н242У	208,79	—	согласовано
н242У	н241У	34,61		
н241У	н240У	30,18		
н240У	н239У	120,89		
н239У	н238У	56,92		
н238У	н237У	56,53		
н237У	н236У	17,56		
н236У	н235У	17,64		
н235У	н234У	22,29		

3. Сведения о характеристиках уточняемого земельного участка с кадастровым номером _____ **31:09:1502004:41** _____ :

№ п/п	Наименование характеристики	Значение характеристики
1	2	3
1.	Адрес земельного участка	—
1.1.	Сведения о местоположении земельного участка (при отсутствии адреса) в структурированном в соответствии с федеральной информационной адресной системой виде	Российская Федерация, Белгородская область, Корочанский р-н, Ломово с
1.2.	Дополнительные сведения о местоположении земельного участка	—
2.	Площадь земельного участка ± величина погрешности определения (вычисления) площади ($P \pm \Delta P$), м ²	5 478 ± 26,00
3.	Формула, примененная для вычисления предельной погрешности определения площади земельного участка, с подставленными значениями и итоговые (вычисленные) значения	$3,5 * 0,10 * \sqrt{(5\ 478,00)} = 26$
4.	Площадь земельного участка согласно сведениям Единого государственного реестра недвижимости (Ркад), м ²	5 478,00
5.	Оценка расхождения Р и Ркад ($P - P_{кад}$), м ²	0
6.	Предельный минимальный и максимальный размеры земельного участка (Рмин и Рмакс), м ²	Рмин = — Рмакс = —
7.	Кадастровый или иной государственный учетный номер (инвентарный) здания, сооружения, объекта незавершенного строительства, расположенного на земельном участке	—
8.	Вид (виды) разрешенного использования	Для ведения личного подсобного хозяйства
8.1.	Дополнительные сведения об использовании земельного участка	—

1	2	3
9.	Сведения о земельных участках (землях общего пользования, территории общего пользования), посредством которых обеспечивается доступ	—
10.	Иные сведения	—

4. Пояснения к сведениям об уточняемом земельном участке с кадастровым номером 31:09:1502004:41 :

1.	—
----	---

1. Сведения о характерных точках границ уточняемого земельного участка с кадастровым номером 31:09:1502004:21 :

Система координат МСК-31, зона 2 Зона № 2

Обозначение характерных точек границ	Координаты, м				Метод определения координат	Формулы, примененные для расчета средней квадратической погрешности определения координат характерных точек границ (Mt), с подставленными в такие формулы значениями и итоговые (вычисленные) значения Mt, м	Описание закрепления точки
	содержатся в Едином государственном реестре недвижимости		определены в результате выполнения комплексных кадастровых работ				
	X	Y	X	Y			
1	2	3	4	5	6	7	8
15	9 703,43	10 350,34	—	—	Геодезический метод	0,10	—
16	9 714,22	10 329,18	—	—			
17	9 739,36	10 339,94	—	—			
18	9 816,06	10 367,82	—	—			
19	9 823,49	10 355,81	—	—			
20	9 875,39	10 386,25	—	—			
21	9 860,82	10 400,17	—	—			
22	9 752,51	10 386,02	—	—			
23	9 755,63	10 370,87	—	—			
24	9 718,11	10 357,12	—	—			
н247У	—	—	413 175,05	2 140 646,72	√(0,07 ² + 0,07 ²) = 0,10		
н248У	—	—	413 198,55	2 140 658,01			
н249У	—	—	413 176,69	2 140 699,47			
н250У	—	—	413 170,54	2 140 718,56			
н251У	—	—	413 126,24	2 140 850,51			
н252У	—	—	413 107,75	2 140 844,30			

1	2	3	4	5	6	7	8
н253У	—	—	413 139,37	2 140 734,13	Геодезический метод	$\sqrt{(0,07^2 + 0,07^2)} = 0,10$	—
н254У	—	—	413 156,02	2 140 687,23			
15	9 703,43	10 350,34	—	—		0,10	

2. Сведения о частях границ уточняемого земельного участка с кадастровым номером 31:09:1502004:21 :

Обозначение части границ		Горизонтальное проложение (S), м	Описание прохождения части границ	Сведения о согласовании местоположения границ (согласовано/спорное)
от т.	до т.			
1	2	3	4	5
н247У	н248У	26,07	—	согласовано
н248У	н249У	46,87		
н249У	н250У	20,06		
н250У	н251У	139,19		
н251У	н252У	19,50		
н252У	н253У	114,62		
н253У	н254У	49,77		
н254У	н247У	44,76		

3. Сведения о характеристиках уточняемого земельного участка с кадастровым номером 31:09:1502004:21 :

№ п/п	Наименование характеристики	Значение характеристики
1	2	3
1.	Адрес земельного участка	—
1.1.	Сведения о местоположении земельного участка (при отсутствии адреса) в структурированном в соответствии с федеральной информационной адресной системой виде	Российская Федерация, Белгородская область, Корочанский р-н, Ломово с
1.2.	Дополнительные сведения о местоположении земельного участка	—
2.	Площадь земельного участка ± величина погрешности определения (вычисления) площади ($P \pm \Delta P$), м ²	4 810 ± 24,00
3.	Формула, примененная для вычисления предельной погрешности определения площади земельного участка, с подставленными значениями и итоговые (вычисленные) значения	$3,5 * 0,10 * \sqrt{(4 810,00)} = 24$
4.	Площадь земельного участка согласно сведениям Единого государственного реестра недвижимости (Ркад), м ²	4 810,00
5.	Оценка расхождения P и Ркад ($P - P_{кад}$), м ²	0

1	2	3
6.	Предельный минимальный и максимальный размеры земельного участка (Р _{мин} и Р _{макс}), м ²	Р _{мин} = — Р _{макс} = —
7.	Кадастровый или иной государственный учетный номер (инвентарный) здания, сооружения, объекта незавершенного строительства, расположенного на земельном участке	—
8.	Вид (виды) разрешенного использования	Для ведения личного подсобного хозяйства
8.1.	Дополнительные сведения об использовании земельного участка	—
9.	Сведения о земельных участках (землях общего пользования, территории общего пользования), посредством которых обеспечивается доступ	—
10.	Иные сведения	—

4. Пояснения к сведениям об уточняемом земельном участке с кадастровым номером _____ 31:09:1502004:21 _____ :

1. _____

1. Сведения о характерных точках границ уточняемого земельного участка с кадастровым номером _____ 31:09:1502004:50 _____ :

Система координат _____ МСК-31, зона 2 _____ Зона № _____ 2 _____

Обозначение характерных точек границ	Координаты, м				Метод определения координат	Формулы, примененные для расчета средней квадратической погрешности определения координат характерных точек границ (Mt), с подставленными в такие формулы значениями и итоговые (вычисленные) значения Mt, м	Описание закрепления точки
	содержатся в Едином государственном реестре недвижимости		определены в результате выполнения комплексных кадастровых работ				
	X	Y	X	Y			
1	2	3	4	5	6	7	8
н65У	—	—	412 837,95	2 141 034,56	Геодезический метод	$\sqrt{(0,07^2 + 0,07^2)} = 0,10$	—
н273У	—	—	412 783,62	2 140 983,49			
н277У	—	—	412 795,24	2 140 964,38			
н275У	—	—	412 802,38	2 140 970,99			
н261У	—	—	412 811,44	2 140 979,38			
н260У	—	—	412 867,32	2 141 028,41			
н259У	—	—	412 937,76	2 141 122,40			
н271У	—	—	412 921,51	2 141 128,74			
н257У	—	—	412 901,07	2 141 132,69			
н77У	—	—	412 879,51	2 141 076,72			

1	2	3	4	5	6	7	8
н65У	—	—	412 837,95	2 141 034,56	Геодезический метод	$\sqrt{(0,07^2 + 0,07^2)} = 0,10$	—

2. Сведения о частях границ уточняемого земельного участка с кадастровым номером 31:09:1502004:50 :

Обозначение части границ		Горизонтальное проложение (S), м	Описание прохождения части границ	Сведения о согласовании местоположения границ (согласовано/спорное)
от т.	до т.			
1	2	3	4	5
н65У	н273У	74,56	—	согласовано
н273У	н277У	22,37		
н277У	н275У	9,73		
н275У	н261У	12,35		
н261У	н260У	74,34		
н260У	н259У	117,46		
н259У	н271У	17,44		
н271У	н257У	20,82		
н257У	н77У	59,98		
н77У	н65У	59,20		

3. Сведения о характеристиках уточняемого земельного участка с кадастровым номером 31:09:1502004:50 :

№ п/п	Наименование характеристики	Значение характеристики
1	2	3
1.	Адрес земельного участка	Белгородская область, муниципальный район Корочанский, сельское поселение Ломовское, село Ломово, улица Свято-Никольская, земельный участок 22
1.1.	Сведения о местоположении земельного участка (при отсутствии адреса) в структурированном в соответствии с федеральной информационной адресной системой виде	—
1.2.	Дополнительные сведения о местоположении земельного участка	—
2.	Площадь земельного участка ± величина погрешности определения (вычисления) площади ($P \pm \Delta P$), м ²	5 002 ± 25,00
3.	Формула, примененная для вычисления предельной погрешности определения площади земельного участка, с подставленными значениями и итоговые (вычисленные) значения	$3,5 * 0,10 * \sqrt{(5 002,00)} = 25$
4.	Площадь земельного участка согласно сведениям Единого государственного реестра недвижимости (Ркад), м ²	5 002,00
5.	Оценка расхождения Р и Ркад ($P - P_{кад}$), м ²	0

1	2	3
6.	Предельный минимальный и максимальный размеры земельного участка ($R_{\text{мин}}$ и $R_{\text{макс}}$), м ²	$R_{\text{мин}} = \text{—}$ $R_{\text{макс}} = \text{—}$
7.	Кадастровый или иной государственный учетный номер (инвентарный) здания, сооружения, объекта незавершенного строительства, расположенного на земельном участке	—
8.	Вид (виды) разрешенного использования	Для ведения личного подсобного хозяйства
8.1.	Дополнительные сведения об использовании земельного участка	—
9.	Сведения о земельных участках (землях общего пользования, территории общего пользования), посредством которых обеспечивается доступ	—
10.	Иные сведения	—
4. Пояснения к сведениям об уточняемом земельном участке с кадастровым номером		_____ 31:09:1502004:50 _____ :
1.	—	

Описание местоположения здания, сооружения, объекта незавершенного строительства на земельном участке

1. Сведения о характерных точках контура объекта недвижимости с кадастровым номером 31:09:1502001:273 :

Система координат МСК-31 Зона № 2

Обозначение характерных точек границ	Содержатся в Едином государственном реестре недвижимости			Определены в ходе выполнения комплексных кадастровых работ			Метод определения координат	Формулы, примененные для расчета средней квадратической погрешности определения координат характерных точек (Mt), м, с подставленными в такие формулы значениями и итоговые (вычисленные) значения Mt, м
	координаты, м		Радиус, м	координаты, м		Радиус, м		
	X	Y	R	X	Y	R		
1	2	3	4	5	6	7	8	9
н320	—	—	—	412 790,85	2 141 048,29	—	Геодезический метод	$\sqrt{(0,07^2 + 0,07^2)} = 0,10$
н330	—	—	—	412 786,19	2 141 046,22	—		
н340	—	—	—	412 784,31	2 141 050,46	—		
н350	—	—	—	412 788,97	2 141 052,53	—		
н320	—	—	—	412 790,85	2 141 048,29	—		

2. Сведения о характеристиках объекта недвижимости с кадастровым номером 31:09:1502001:273 :

№ п/п	Наименование характеристики	Значение характеристики
1	2	3
1.	Вид объекта недвижимости	Здание
2.	Ранее присвоенный государственный учетный номер (инвентарный) здания, сооружения, объекта незавершенного строительства	—
3.	Кадастровый номер земельного участка (земельных участков), в границах которого (которых) расположены здание, сооружение, объект незавершенного строительства	31:09:1502004:80
4.	Уникальный учетный номер кадастрового квартала, в границах которого расположены здание, сооружение, объект незавершенного строительства	31:09:1502004

1	2	3
5.	Адрес здания, сооружения, объекта незавершенного строительства	309204, Российская Федерация, Белгородская область, Корочанский р-н, Ломово с, Свято-Никольская ул, д 12
5.1.	Сведения о местоположении здания, сооружения, объекта незавершенного строительства (при отсутствии адреса) в структурированном в соответствии с федеральной информационной адресной системой виде	—
5.2.	Дополнительные сведения о местоположении	—
6.	Иные сведения	—

3. Пояснения к сведениям об объекте недвижимости с кадастровым номером 31:09:1502001:273 :

1.	—
----	---

1. Сведения о характерных точках контура объекта недвижимости с кадастровым номером 31:09:1502001:462 :

Система координат МСК-31 Зона № 2

Обозначение характерных точек границ	Содержатся в Едином государственном реестре недвижимости			Определены в ходе выполнения комплексных кадастровых работ			Метод определения координат	Формулы, примененные для расчета средней квадратической погрешности определения координат характерных точек (Mt), м, с подставленными в такие формулы значениями и итоговые (вычисленные) значения Mt, м
	координаты, м		Радиус, м	координаты, м		Радиус, м		
	X	Y	R	X	Y	R		
1	2	3	4	5	6	7	8	9
н360	—	—	—	412 826,58	2 141 055,33	—	Геодезический метод	$\sqrt{(0,07^2 + 0,07^2)} = 0,10$
н370	—	—	—	412 830,23	2 141 062,38	—		
н380	—	—	—	412 822,61	2 141 066,33	—		
н390	—	—	—	412 818,95	2 141 059,29	—		
н360	—	—	—	412 826,58	2 141 055,33	—		

2. Сведения о характеристиках объекта недвижимости с кадастровым номером 31:09:1502001:462 :

№ п/п	Наименование характеристики	Значение характеристики
1	2	3
1.	Вид объекта недвижимости	Здание
2.	Ранее присвоенный государственный учетный номер (инвентарный) здания, сооружения, объекта незавершенного строительства	—

1	2	3
3.	Кадастровый номер земельного участка (земельных участков), в границах которого (которых) расположены здание, сооружение, объект незавершенного строительства	31:09:1502004:53
4.	Уникальный учетный номер кадастрового квартала, в границах которого расположены здание, сооружение, объект незавершенного строительства	31:09:1502004
5.	Адрес здания, сооружения, объекта незавершенного строительства	309204, Российская Федерация, Белгородская область, Корочанский р-н, Ломово с, Свято-Никольская ул, д 16
5.1.	Сведения о местоположении здания, сооружения, объекта незавершенного строительства (при отсутствии адреса) в структурированном в соответствии с федеральной информационной адресной системой виде	—
5.2.	Дополнительные сведения о местоположении	—
6.	Иные сведения	—

3. Пояснения к сведениям об объекте недвижимости с кадастровым номером 31:09:1502001:462 :

1.	—
----	---

1. Сведения о характерных точках контура объекта недвижимости с кадастровым номером 31:09:1502004:109 :

Система координат МСК-31 Зона № 2

Обозначение характерных точек границ	Содержатся в Едином государственном реестре недвижимости			Определены в ходе выполнения комплексных кадастровых работ			Метод определения координат	Формулы, примененные для расчета средней квадратической погрешности определения координат характерных точек (Mt), м, с подставленными в такие формулы значениями и итоговые (вычисленные) значения Mt, м
	координаты, м		Радиус, м	координаты, м		Радиус, м		
	X	Y	R	X	Y	R		
1	2	3	4	5	6	7	8	9
н78О	—	—	—	412 835,46	2 141 051,68	—	Геодезический метод	$\sqrt{(0,07^2 + 0,07^2)} = 0,10$
н79О	—	—	—	412 839,27	2 141 058,58	—		
н80О	—	—	—	412 833,59	2 141 061,72	—		
н81О	—	—	—	412 829,78	2 141 054,82	—		
н78О	—	—	—	412 835,46	2 141 051,68	—		

2. Сведения о характеристиках объекта недвижимости с кадастровым номером 31:09:1502004:109 :

№ п/п	Наименование характеристики	Значение характеристики
-------	-----------------------------	-------------------------

1	2	3
1.	Вид объекта недвижимости	Здание
2.	Ранее присвоенный государственный учетный номер (инвентарный) здания, сооружения, объекта незавершенного строительства	—
3.	Кадастровый номер земельного участка (земельных участков), в границах которого (которых) расположены здание, сооружение, объект незавершенного строительства	31:09:1502004:52
4.	Уникальный учетный номер кадастрового квартала, в границах которого расположены здание, сооружение, объект незавершенного строительства	31:09:1502004
5.	Адрес здания, сооружения, объекта незавершенного строительства	—
5.1.	Сведения о местоположении здания, сооружения, объекта незавершенного строительства (при отсутствии адреса) в структурированном в соответствии с федеральной информационной адресной системой виде	309204, Российская Федерация, Белгородская область, Корочанский р-н, Ломово с, Свято-Никольская ул, д 18
5.2.	Дополнительные сведения о местоположении	—
6.	Иные сведения	—

3. Пояснения к сведениям об объекте недвижимости с кадастровым номером 31:09:1502004:109 :

1. —

1. Сведения о характерных точках контура объекта недвижимости с кадастровым номером 31:09:1502001:240 :

Система координат МСК-31 Зона № 2

Обозначение характерных точек границ	Содержатся в Едином государственном реестре недвижимости			Определены в ходе выполнения комплексных кадастровых работ			Метод определения координат	Формулы, примененные для расчета средней квадратической погрешности определения координат характерных точек (Mt), м, с подставленными в такие формулы значениями и итоговые (вычисленные) значения Mt, м
	координаты, м		Радиус, м	координаты, м		Радиус, м		
	X	Y	R	X	Y	R		
1	2	3	4	5	6	7	8	9
н820	—	—	—	412 841,77	2 141 041,98	—	Геодезический метод	$\sqrt{(0,07^2 + 0,07^2)} = 0,10$
н830	—	—	—	412 848,43	2 141 048,78	—		
н840	—	—	—	412 843,27	2 141 053,84	—		
н850	—	—	—	412 836,61	2 141 047,03	—		

1	2	3	4	5	6	7	8	9
н86О	—	—	—	412 832,44	2 140 923,21	—	Геодезический метод	$\sqrt{(0,07^2 + 0,07^2)} = 0,10$
н87О	—	—	—	412 827,14	2 140 920,30	—		
н88О	—	—	—	412 824,94	2 140 924,30	—		
н89О	—	—	—	412 830,12	2 140 927,27	—		
н86О	—	—	—	412 832,44	2 140 923,21	—		

2. Сведения о характеристиках объекта недвижимости с кадастровым номером 31:09:1502001:181 :

№ п/п	Наименование характеристики	Значение характеристики
1	2	3
1.	Вид объекта недвижимости	Здание
2.	Ранее присвоенный государственный учетный номер (инвентарный) здания, сооружения, объекта незавершенного строительства	—
3.	Кадастровый номер земельного участка (земельных участков), в границах которого (которых) расположены здание, сооружение, объект незавершенного строительства	31:09:1502004:46
4.	Уникальный учетный номер кадастрового квартала, в границах которого расположены здание, сооружение, объект незавершенного строительства	31:09:1502004
5.	Адрес здания, сооружения, объекта незавершенного строительства	309204, Российская Федерация, Белгородская область, Корочанский р-н, Ломово с, Свято-Никольская ул, д 30
5.1.	Сведения о местоположении здания, сооружения, объекта незавершенного строительства (при отсутствии адреса) в структурированном в соответствии с федеральной информационной адресной системой виде	—
5.2.	Дополнительные сведения о местоположении	—
6.	Иные сведения	—

3. Пояснения к сведениям об объекте недвижимости с кадастровым номером 31:09:1502001:181 :

1.	—
----	---

1. Сведения о характерных точках контура объекта недвижимости с кадастровым номером 31:09:1502001:741 :

Система координат <u>МСК-31</u>							Зона № <u>2</u>	
Обозначение характерных точек границ	Содержатся в Едином государственном реестре недвижимости			Определены в ходе выполнения комплексных кадастровых работ			Метод определения координат	Формулы, примененные для расчета средней квадратической погрешности определения координат характерных точек (Mt), м, с подставленными в такие формулы значениями и итоговые (вычисленные) значения Mt, м
	координаты, м		Радиус, м	координаты, м		Радиус, м		
	X	Y	R	X	Y	R		
1	2	3	4	5	6	7	8	9
н900	—	—	—	412 837,04	2 140 902,36	—	Геодезический метод	$\sqrt{(0,07^2 + 0,07^2)} = 0,10$
н910	—	—	—	412 831,01	2 140 899,37	—		
н920	—	—	—	412 828,47	2 140 904,49	—		
н930	—	—	—	412 834,50	2 140 907,48	—		
н900	—	—	—	412 837,04	2 140 902,36	—		

2. Сведения о характеристиках объекта недвижимости с кадастровым номером 31:09:1502001:741 :

№ п/п	Наименование характеристики	Значение характеристики
1	2	3
1.	Вид объекта недвижимости	Здание
2.	Ранее присвоенный государственный учетный номер (инвентарный) здания, сооружения, объекта незавершенного строительства	—
3.	Кадастровый номер земельного участка (земельных участков), в границах которого (которых) расположены здание, сооружение, объект незавершенного строительства	31:09:1502004:44
4.	Уникальный учетный номер кадастрового квартала, в границах которого расположены здание, сооружение, объект незавершенного строительства	31:09:1502004
5.	Адрес здания, сооружения, объекта незавершенного строительства	309204, Российская Федерация, Белгородская область, Корочанский р-н, Ломово с, Свято-Никольская ул, д 34
5.1.	Сведения о местоположении здания, сооружения, объекта незавершенного строительства (при отсутствии адреса) в структурированном в соответствии с федеральной информационной адресной системой виде	—
5.2.	Дополнительные сведения о местоположении	—

1	2	3
6.	Иные сведения	—

3. Пояснения к сведениям об объекте недвижимости с кадастровым номером 31:09:1502001:741 :

1.	—
----	---

1. Сведения о характерных точках контура объекта недвижимости с кадастровым номером 31:09:1502001:277 :

Система координат МСК-31 Зона № 2

Обозначение характерных точек границ	Содержатся в Едином государственном реестре недвижимости			Определены в ходе выполнения комплексных кадастровых работ			Метод определения координат	Формулы, примененные для расчета средней квадратической погрешности определения координат характерных точек (Mt), м, с подставленными в такие формулы значениями и итоговые (вычисленные) значения Mt, м
	координаты, м		Радиус, м	координаты, м		Радиус, м		
	X	Y	R	X	Y	R		
1	2	3	4	5	6	7	8	9
н940	—	—	—	412 845,63	2 140 894,05	—	Геодезический метод	$\sqrt{(0,07^2 + 0,07^2)} = 0,10$
н950	—	—	—	412 840,38	2 140 891,18	—		
н960	—	—	—	412 837,29	2 140 896,82	—		
н970	—	—	—	412 842,90	2 140 899,90	—		
н940	—	—	—	412 845,63	2 140 894,05	—		

2. Сведения о характеристиках объекта недвижимости с кадастровым номером 31:09:1502001:277 :

№ п/п	Наименование характеристики	Значение характеристики
1	2	3
1.	Вид объекта недвижимости	Здание
2.	Ранее присвоенный государственный учетный номер (инвентарный) здания, сооружения, объекта незавершенного строительства	—
3.	Кадастровый номер земельного участка (земельных участков), в границах которого (которых) расположены здание, сооружение, объект незавершенного строительства	31:09:1502004:43
4.	Уникальный учетный номер кадастрового квартала, в границах которого расположены здание, сооружение, объект незавершенного строительства	31:09:1502004

1	2	3
5.	Адрес здания, сооружения, объекта незавершенного строительства	309204, Российская Федерация, Белгородская область, Корочанский р-н, Ломово с, Свято-Никольская ул, д 36
5.1.	Сведения о местоположении здания, сооружения, объекта незавершенного строительства (при отсутствии адреса) в структурированном в соответствии с федеральной информационной адресной системой виде	—
5.2.	Дополнительные сведения о местоположении	—
6.	Иные сведения	—

3. Пояснения к сведениям об объекте недвижимости с кадастровым номером 31:09:1502001:277 :

1.	—
----	---

1. Сведения о характерных точках контура объекта недвижимости с кадастровым номером 31:09:1502001:417 :

Система координат МСК-31 Зона № 2

Обозначение характерных точек границ	Содержатся в Едином государственном реестре недвижимости			Определены в ходе выполнения комплексных кадастровых работ			Метод определения координат	Формулы, примененные для расчета средней квадратической погрешности определения координат характерных точек (Mt), м, с подставленными в такие формулы значениями и итоговые (вычисленные) значения Mt, м
	координаты, м		Радиус, м	координаты, м		Радиус, м		
	X	Y	R	X	Y	R		
1	2	3	4	5	6	7	8	9
н98О	—	—	—	412 853,96	2 140 882,65	—	Геодезический метод	$\sqrt{(0,07^2 + 0,07^2)} = 0,10$
н99О	—	—	—	412 848,32	2 140 878,83	—		
н100О	—	—	—	412 843,68	2 140 885,66	—		
н101О	—	—	—	412 849,93	2 140 889,48	—		
н98О	—	—	—	412 853,96	2 140 882,65	—		

2. Сведения о характеристиках объекта недвижимости с кадастровым номером 31:09:1502001:417 :

№ п/п	Наименование характеристики	Значение характеристики
1	2	3
1.	Вид объекта недвижимости	Здание
2.	Ранее присвоенный государственный учетный номер (инвентарный) здания, сооружения, объекта незавершенного строительства	—

1	2	3
3.	Кадастровый номер земельного участка (земельных участков), в границах которого (которых) расположены здание, сооружение, объект незавершенного строительства	31:09:1502004:42
4.	Уникальный учетный номер кадастрового квартала, в границах которого расположены здание, сооружение, объект незавершенного строительства	31:09:1502004
5.	Адрес здания, сооружения, объекта незавершенного строительства	309204, Российская Федерация, Белгородская область, Корочанский р-н, Ломово с, Свято-Никольская ул, д 38
5.1.	Сведения о местоположении здания, сооружения, объекта незавершенного строительства (при отсутствии адреса) в структурированном в соответствии с федеральной информационной адресной системой виде	—
5.2.	Дополнительные сведения о местоположении	—
6.	Иные сведения	—

3. Пояснения к сведениям об объекте недвижимости с кадастровым номером 31:09:1502001:417 :

1.	—
----	---

1. Сведения о характерных точках контура объекта недвижимости с кадастровым номером 31:09:1502001:126 :

Система координат МСК-31 Зона № 2

Обозначение характерных точек границ	Содержатся в Едином государственном реестре недвижимости			Определены в ходе выполнения комплексных кадастровых работ			Метод определения координат	Формулы, примененные для расчета средней квадратической погрешности определения координат характерных точек (Mt), м, с подставленными в такие формулы значениями и итоговые (вычисленные) значения Mt, м
	координаты, м		Радиус, м	координаты, м		Радиус, м		
	X	Y	R	X	Y	R		
1	2	3	4	5	6	7	8	9
n102O	—	—	—	412 863,89	2 140 844,02	—	Геодезический метод	$\sqrt{(0,07^2 + 0,07^2)} = 0,10$
n103O	—	—	—	412 857,19	2 140 838,83	—		
n104O	—	—	—	412 851,68	2 140 847,01	—		
n105O	—	—	—	412 858,68	2 140 851,74	—		
n102O	—	—	—	412 863,89	2 140 844,02	—		

2. Сведения о характеристиках объекта недвижимости с кадастровым номером 31:09:1502001:126 :

№ п/п	Наименование характеристики	Значение характеристики
-------	-----------------------------	-------------------------

1	2	3
1.	Вид объекта недвижимости	Здание
2.	Ранее присвоенный государственный учетный номер (инвентарный) здания, сооружения, объекта незавершенного строительства	—
3.	Кадастровый номер земельного участка (земельных участков), в границах которого (которых) расположены здание, сооружение, объект незавершенного строительства	31:09:1502004:40
4.	Уникальный учетный номер кадастрового квартала, в границах которого расположены здание, сооружение, объект незавершенного строительства	31:09:1502004
5.	Адрес здания, сооружения, объекта незавершенного строительства	309204, Российская Федерация, Белгородская область, Корочанский р-н, Ломово с, Свято-Никольская ул, д 42
5.1.	Сведения о местоположении здания, сооружения, объекта незавершенного строительства (при отсутствии адреса) в структурированном в соответствии с федеральной информационной адресной системой виде	—
5.2.	Дополнительные сведения о местоположении	—
6.	Иные сведения	—

3. Пояснения к сведениям об объекте недвижимости с кадастровым номером 31:09:1502001:126 :

1. —

1. Сведения о характерных точках контура объекта недвижимости с кадастровым номером 31:09:1502001:418 :

Система координат МСК-31 Зона № 2

Обозначение характерных точек границ	Содержатся в Едином государственном реестре недвижимости			Определены в ходе выполнения комплексных кадастровых работ			Метод определения координат	Формулы, примененные для расчета средней квадратической погрешности определения координат характерных точек (Mt), м, с подставленными в такие формулы значениями и итоговые (вычисленные) значения Mt, м
	координаты, м		Радиус, м	координаты, м		Радиус, м		
	X	Y	R	X	Y	R		
1	2	3	4	5	6	7	8	9
n106O	—	—	—	412 864,85	2 140 813,63	—	Геодезический метод	$\sqrt{(0,07^2 + 0,07^2)} = 0,10$
n107O	—	—	—	412 860,10	2 140 808,95	—		
n108O	—	—	—	412 855,10	2 140 814,02	—		
n109O	—	—	—	412 859,86	2 140 818,70	—		

1	2	3	4	5	6	7	8	9
н1100	—	—	—	412 879,72	2 140 804,53	—	Геодезический метод	$\sqrt{(0,07^2 + 0,07^2)} = 0,10$
н1110	—	—	—	412 874,58	2 140 798,88	—		
н1120	—	—	—	412 869,47	2 140 804,15	—		
н1130	—	—	—	412 875,04	2 140 809,72	—		
н1100	—	—	—	412 879,72	2 140 804,53	—		

2. Сведения о характеристиках объекта недвижимости с кадастровым номером 31:09:1502001:368 :

№ п/п	Наименование характеристики	Значение характеристики
1	2	3
1.	Вид объекта недвижимости	Здание
2.	Ранее присвоенный государственный учетный номер (инвентарный) здания, сооружения, объекта незавершенного строительства	—
3.	Кадастровый номер земельного участка (земельных участков), в границах которого (которых) расположены здание, сооружение, объект незавершенного строительства	31:09:1502004:38
4.	Уникальный учетный номер кадастрового квартала, в границах которого расположены здание, сооружение, объект незавершенного строительства	31:09:1502004
5.	Адрес здания, сооружения, объекта незавершенного строительства	309204, Российская Федерация, Белгородская область, Корочанский р-н, Ломово с, Свято-Никольская ул, д 46
5.1.	Сведения о местоположении здания, сооружения, объекта незавершенного строительства (при отсутствии адреса) в структурированном в соответствии с федеральной информационной адресной системой виде	—
5.2.	Дополнительные сведения о местоположении	—
6.	Иные сведения	—

3. Пояснения к сведениям об объекте недвижимости с кадастровым номером 31:09:1502001:368 :

1.	—
----	---

1. Сведения о характерных точках контура объекта недвижимости с кадастровым номером 31:09:1502001:419 :

Система координат		МСК-31					Зона № <u>2</u>	
Обозначение характерных точек границ	Содержатся в Едином государственном реестре недвижимости			Определены в ходе выполнения комплексных кадастровых работ			Метод определения координат	Формулы, примененные для расчета средней квадратической погрешности определения координат характерных точек (Mt), м, с подставленными в такие формулы значениями и итоговые (вычисленные) значения Mt, м
	координаты, м		Радиус, м	координаты, м		Радиус, м		
	X	Y	R	X	Y	R		
1	2	3	4	5	6	7	8	9
н1140	—	—	—	412 892,80	2 140 785,09	—	Геодезический метод	$\sqrt{(0,07^2 + 0,07^2)} = 0,10$
н1150	—	—	—	412 888,78	2 140 780,23	—		
н1160	—	—	—	412 884,01	2 140 784,18	—		
н1170	—	—	—	412 888,04	2 140 789,04	—		
н1140	—	—	—	412 892,80	2 140 785,09	—		

2. Сведения о характеристиках объекта недвижимости с кадастровым номером 31:09:1502001:419 :

№ п/п	Наименование характеристики	Значение характеристики
1	2	3
1.	Вид объекта недвижимости	Здание
2.	Ранее присвоенный государственный учетный номер (инвентарный) здания, сооружения, объекта незавершенного строительства	—
3.	Кадастровый номер земельного участка (земельных участков), в границах которого (которых) расположены здание, сооружение, объект незавершенного строительства	31:09:1502004:37
4.	Уникальный учетный номер кадастрового квартала, в границах которого расположены здание, сооружение, объект незавершенного строительства	31:09:1502004
5.	Адрес здания, сооружения, объекта незавершенного строительства	309204, Российская Федерация, Белгородская область, Корочанский р-н, Ломово с, Свято-Никольская ул, д 48
5.1.	Сведения о местоположении здания, сооружения, объекта незавершенного строительства (при отсутствии адреса) в структурированном в соответствии с федеральной информационной адресной системой виде	—
5.2.	Дополнительные сведения о местоположении	—

1	2	3
6.	Иные сведения	—

3. Пояснения к сведениям об объекте недвижимости с кадастровым номером 31:09:1502001:419 :

1.	—
----	---

1. Сведения о характерных точках контура объекта недвижимости с кадастровым номером 31:09:1502001:714 :

Система координат	<u>МСК-31</u>	Зона №	<u>2</u>
-------------------	---------------	--------	----------

Обозначение характерных точек границ	Содержатся в Едином государственном реестре недвижимости			Определены в ходе выполнения комплексных кадастровых работ			Метод определения координат	Формулы, примененные для расчета средней квадратической погрешности определения координат характерных точек (Mt), м, с подставленными в такие формулы значениями и итоговые (вычисленные) значения Mt, м
	координаты, м		Радиус, м	координаты, м		Радиус, м		
	X	Y	R	X	Y	R		
1	2	3	4	5	6	7	8	9
n118O	—	—	—	412 923,09	2 140 769,74	—	Геодезический метод	$\sqrt{(0,07^2 + 0,07^2)} = 0,10$
n119O	—	—	—	412 918,22	2 140 764,44	—		
n120O	—	—	—	412 912,41	2 140 769,78	—		
n121O	—	—	—	412 917,27	2 140 775,08	—		
n118O	—	—	—	412 923,09	2 140 769,74	—		

2. Сведения о характеристиках объекта недвижимости с кадастровым номером 31:09:1502001:714 :

№ п/п	Наименование характеристики	Значение характеристики
1	2	3
1.	Вид объекта недвижимости	Здание
2.	Ранее присвоенный государственный учетный номер (инвентарный) здания, сооружения, объекта незавершенного строительства	—
3.	Кадастровый номер земельного участка (земельных участков), в границах которого (которых) расположены здание, сооружение, объект незавершенного строительства	31:09:1502004:34
4.	Уникальный учетный номер кадастрового квартала, в границах которого расположены здание, сооружение, объект незавершенного строительства	31:09:1502004

1	2	3
5.	Адрес здания, сооружения, объекта незавершенного строительства	309204, Российская Федерация, Белгородская область, Корочанский р-н, Ломово с, Свято-Никольская ул, д 52
5.1.	Сведения о местоположении здания, сооружения, объекта незавершенного строительства (при отсутствии адреса) в структурированном в соответствии с федеральной информационной адресной системой виде	—
5.2.	Дополнительные сведения о местоположении	—
6.	Иные сведения	—

3. Пояснения к сведениям об объекте недвижимости с кадастровым номером 31:09:1502001:714 :

1.	—
----	---

1. Сведения о характерных точках контура объекта недвижимости с кадастровым номером 31:09:1502001:278 :

Система координат МСК-31 Зона № 2

Обозначение характерных точек границ	Содержатся в Едином государственном реестре недвижимости			Определены в ходе выполнения комплексных кадастровых работ			Метод определения координат	Формулы, примененные для расчета средней квадратической погрешности определения координат характерных точек (Mt), м, с подставленными в такие формулы значениями и итоговые (вычисленные) значения Mt, м
	координаты, м		Радиус, м	координаты, м		Радиус, м		
	X	Y	R	X	Y	R		
1	2	3	4	5	6	7	8	9
н1220	—	—	—	412 939,01	2 140 761,71	—	Геодезический метод	$\sqrt{(0,07^2 + 0,07^2)} = 0,10$
н1230	—	—	—	412 933,74	2 140 755,55	—		
н1240	—	—	—	412 927,81	2 140 760,61	—		
н1250	—	—	—	412 933,07	2 140 766,77	—		
н1220	—	—	—	412 939,01	2 140 761,71	—		

2. Сведения о характеристиках объекта недвижимости с кадастровым номером 31:09:1502001:278 :

№ п/п	Наименование характеристики	Значение характеристики
1	2	3
1.	Вид объекта недвижимости	Здание
2.	Ранее присвоенный государственный учетный номер (инвентарный) здания, сооружения, объекта незавершенного строительства	—

1	2	3
3.	Кадастровый номер земельного участка (земельных участков), в границах которого (которых) расположены здание, сооружение, объект незавершенного строительства	31:09:1502004:33
4.	Уникальный учетный номер кадастрового квартала, в границах которого расположены здание, сооружение, объект незавершенного строительства	31:09:1502004
5.	Адрес здания, сооружения, объекта незавершенного строительства	309204, Российская Федерация, Белгородская область, Корочанский р-н, Ломово с, Свято-Никольская ул, д 54
5.1.	Сведения о местоположении здания, сооружения, объекта незавершенного строительства (при отсутствии адреса) в структурированном в соответствии с федеральной информационной адресной системой виде	—
5.2.	Дополнительные сведения о местоположении	—
6.	Иные сведения	—

3. Пояснения к сведениям об объекте недвижимости с кадастровым номером 31:09:1502001:278 :

1.	—
----	---

1. Сведения о характерных точках контура объекта недвижимости с кадастровым номером 31:09:1502001:279 :

Система координат МСК-31 Зона № 2

Обозначение характерных точек границ	Содержатся в Едином государственном реестре недвижимости			Определены в ходе выполнения комплексных кадастровых работ			Метод определения координат	Формулы, примененные для расчета средней квадратической погрешности определения координат характерных точек (Mt), м, с подставленными в такие формулы значениями и итоговые (вычисленные) значения Mt, м
	координаты, м		Радиус, м	координаты, м		Радиус, м		
	X	Y	R	X	Y	R		
1	2	3	4	5	6	7	8	9
n126O	—	—	—	412 947,07	2 140 748,22	—	Геодезический метод	$\sqrt{(0,07^2 + 0,07^2)} = 0,10$
n127O	—	—	—	412 951,13	2 140 752,46	—		
n128O	—	—	—	412 946,75	2 140 756,65	—		
n129O	—	—	—	412 942,69	2 140 752,41	—		
n126O	—	—	—	412 947,07	2 140 748,22	—		

2. Сведения о характеристиках объекта недвижимости с кадастровым номером 31:09:1502001:279 :

№ п/п	Наименование характеристики	Значение характеристики
-------	-----------------------------	-------------------------

1	2	3
1.	Вид объекта недвижимости	Здание
2.	Ранее присвоенный государственный учетный номер (инвентарный) здания, сооружения, объекта незавершенного строительства	—
3.	Кадастровый номер земельного участка (земельных участков), в границах которого (которых) расположены здание, сооружение, объект незавершенного строительства	31:09:1502004:32
4.	Уникальный учетный номер кадастрового квартала, в границах которого расположены здание, сооружение, объект незавершенного строительства	31:09:1502004
5.	Адрес здания, сооружения, объекта незавершенного строительства	309204, Российская Федерация, Белгородская область, Корочанский р-н, Ломово с, Свято-Никольская ул, д 56
5.1.	Сведения о местоположении здания, сооружения, объекта незавершенного строительства (при отсутствии адреса) в структурированном в соответствии с федеральной информационной адресной системой виде	—
5.2.	Дополнительные сведения о местоположении	—
6.	Иные сведения	—

3. Пояснения к сведениям об объекте недвижимости с кадастровым номером 31:09:1502001:279 :

1. —

1. Сведения о характерных точках контура объекта недвижимости с кадастровым номером 31:09:1502001:370 :

Система координат МСК-31 Зона № 2

Обозначение характерных точек границ	Содержатся в Едином государственном реестре недвижимости			Определены в ходе выполнения комплексных кадастровых работ			Метод определения координат	Формулы, примененные для расчета средней квадратической погрешности определения координат характерных точек (Mt), м, с подставленными в такие формулы значениями и итоговые (вычисленные) значения Mt, м
	координаты, м		Радиус, м	координаты, м		Радиус, м		
	X	Y	R	X	Y	R		
1	2	3	4	5	6	7	8	9
n1300	—	—	—	412 978,90	2 140 753,01	—	Геодезический метод	$\sqrt{(0,07^2 + 0,07^2)} = 0,10$
n1310	—	—	—	412 971,79	2 140 747,05	—		
n1320	—	—	—	412 965,45	2 140 754,61	—		
n1330	—	—	—	412 972,52	2 140 760,75	—		

1	2	3	4	5	6	7	8	9
н1340	—	—	—	412 977,78	2 140 725,01	—	Геодезический метод	$\sqrt{(0,07^2 + 0,07^2)} = 0,10$
н1350	—	—	—	412 971,18	2 140 718,88	—		
н1360	—	—	—	412 964,89	2 140 725,64	—		
н1370	—	—	—	412 971,50	2 140 731,78	—		
н1340	—	—	—	412 977,78	2 140 725,01	—		

2. Сведения о характеристиках объекта недвижимости с кадастровым номером 31:09:1502001:183 :

№ п/п	Наименование характеристики	Значение характеристики
1	2	3
1.	Вид объекта недвижимости	Здание
2.	Ранее присвоенный государственный учетный номер (инвентарный) здания, сооружения, объекта незавершенного строительства	—
3.	Кадастровый номер земельного участка (земельных участков), в границах которого (которых) расположены здание, сооружение, объект незавершенного строительства	31:09:1502004:102
4.	Уникальный учетный номер кадастрового квартала, в границах которого расположены здание, сооружение, объект незавершенного строительства	31:09:1502004
5.	Адрес здания, сооружения, объекта незавершенного строительства	309204, Российская Федерация, Белгородская область, Корочанский р-н, Ломово с, Свято-Никольская ул, д 60
5.1.	Сведения о местоположении здания, сооружения, объекта незавершенного строительства (при отсутствии адреса) в структурированном в соответствии с федеральной информационной адресной системой виде	—
5.2.	Дополнительные сведения о местоположении	—
6.	Иные сведения	—

3. Пояснения к сведениям об объекте недвижимости с кадастровым номером 31:09:1502001:183 :

1.	—
----	---

1. Сведения о характерных точках контура объекта недвижимости с кадастровым номером 31:09:1502001:280 :

Система координат		МСК-31					Зона № <u>2</u>	
Обозначение характерных точек границ	Содержатся в Едином государственном реестре недвижимости			Определены в ходе выполнения комплексных кадастровых работ			Метод определения координат	Формулы, примененные для расчета средней квадратической погрешности определения координат характерных точек (Mt), м, с подставленными в такие формулы значениями и итоговые (вычисленные) значения Mt, м
	координаты, м		Радиус, м	координаты, м		Радиус, м		
	X	Y	R	X	Y	R		
1	2	3	4	5	6	7	8	9
н1380	—	—	—	412 971,92	2 140 680,57	—	Геодезический метод	$\sqrt{(0,07^2 + 0,07^2)} = 0,10$
н1390	—	—	—	412 964,59	2 140 672,40	—		
н1400	—	—	—	412 958,58	2 140 677,80	—		
н1410	—	—	—	412 965,91	2 140 685,97	—		
н1380	—	—	—	412 971,92	2 140 680,57	—		

2. Сведения о характеристиках объекта недвижимости с кадастровым номером 31:09:1502001:280 :

№ п/п	Наименование характеристики	Значение характеристики
1	2	3
1.	Вид объекта недвижимости	Здание
2.	Ранее присвоенный государственный учетный номер (инвентарный) здания, сооружения, объекта незавершенного строительства	—
3.	Кадастровый номер земельного участка (земельных участков), в границах которого (которых) расположены здание, сооружение, объект незавершенного строительства	31:09:1502004:28
4.	Уникальный учетный номер кадастрового квартала, в границах которого расположены здание, сооружение, объект незавершенного строительства	31:09:1502004
5.	Адрес здания, сооружения, объекта незавершенного строительства	309204, Российская Федерация, Белгородская область, Корочанский р-н, Ломово с, Свято-Никольская ул, д 62
5.1.	Сведения о местоположении здания, сооружения, объекта незавершенного строительства (при отсутствии адреса) в структурированном в соответствии с федеральной информационной адресной системой виде	—
5.2.	Дополнительные сведения о местоположении	—

1	2	3
6.	Иные сведения	—

3. Пояснения к сведениям об объекте недвижимости с кадастровым номером 31:09:1502001:280 :

1.	—
----	---

1. Сведения о характерных точках контура объекта недвижимости с кадастровым номером 31:09:1502001:713 :

Система координат	<u>МСК-31</u>	Зона №	<u>2</u>
-------------------	---------------	--------	----------

Обозначение характерных точек границ	Содержатся в Едином государственном реестре недвижимости			Определены в ходе выполнения комплексных кадастровых работ			Метод определения координат	Формулы, примененные для расчета средней квадратической погрешности определения координат характерных точек (Mt), м, с подставленными в такие формулы значениями и итоговые (вычисленные) значения Mt, м
	координаты, м		Радиус, м	координаты, м		Радиус, м		
	X	Y	R	X	Y	R		
1	2	3	4	5	6	7	8	9
n142O	—	—	—	412 985,99	2 140 658,39	—	Геодезический метод	$\sqrt{(0,07^2 + 0,07^2)} = 0,10$
n143O	—	—	—	412 979,40	2 140 651,12	—		
n144O	—	—	—	412 972,66	2 140 657,48	—		
n145O	—	—	—	412 979,27	2 140 664,47	—		
n142O	—	—	—	412 985,99	2 140 658,39	—		

2. Сведения о характеристиках объекта недвижимости с кадастровым номером 31:09:1502001:713 :

№ п/п	Наименование характеристики	Значение характеристики
1	2	3
1.	Вид объекта недвижимости	Здание
2.	Ранее присвоенный государственный учетный номер (инвентарный) здания, сооружения, объекта незавершенного строительства	—
3.	Кадастровый номер земельного участка (земельных участков), в границах которого (которых) расположены здание, сооружение, объект незавершенного строительства	31:09:1502004:27
4.	Уникальный учетный номер кадастрового квартала, в границах которого расположены здание, сооружение, объект незавершенного строительства	31:09:1502004

1	2	3
5.	Адрес здания, сооружения, объекта незавершенного строительства	309204, Российская Федерация, Белгородская область, Корочанский р-н, Ломово с, Свято-Никольская ул, д 64
5.1.	Сведения о местоположении здания, сооружения, объекта незавершенного строительства (при отсутствии адреса) в структурированном в соответствии с федеральной информационной адресной системой виде	—
5.2.	Дополнительные сведения о местоположении	—
6.	Иные сведения	—

3. Пояснения к сведениям об объекте недвижимости с кадастровым номером 31:09:1502001:713 :

1.	—
----	---

1. Сведения о характерных точках контура объекта недвижимости с кадастровым номером 31:09:1502001:727 :

Система координат	<u>МСК-31</u>	Зона №	<u>2</u>
-------------------	---------------	--------	----------

Обозначение характерных точек границ	Содержатся в Едином государственном реестре недвижимости			Определены в ходе выполнения комплексных кадастровых работ			Метод определения координат	Формулы, примененные для расчета средней квадратической погрешности определения координат характерных точек (Mt), м, с подставленными в такие формулы значениями и итоговые (вычисленные) значения Mt, м
	координаты, м		Радиус, м	координаты, м		Радиус, м		
	X	Y	R	X	Y	R		
1	2	3	4	5	6	7	8	9
н146О	—	—	—	413 090,12	2 140 642,69	—	Геодезический метод	$\sqrt{(0,07^2 + 0,07^2)} = 0,10$
н147О	—	—	—	413 084,25	2 140 639,80	—		
н148О	—	—	—	413 080,79	2 140 646,83	—		
н149О	—	—	—	413 086,66	2 140 649,72	—		
н146О	—	—	—	413 090,12	2 140 642,69	—		

2. Сведения о характеристиках объекта недвижимости с кадастровым номером 31:09:1502001:727 :

№ п/п	Наименование характеристики	Значение характеристики
1	2	3
1.	Вид объекта недвижимости	Здание
2.	Ранее присвоенный государственный учетный номер (инвентарный) здания, сооружения, объекта незавершенного строительства	—

1	2	3
3.	Кадастровый номер земельного участка (земельных участков), в границах которого (которых) расположены здание, сооружение, объект незавершенного строительства	31:09:1502004:25
4.	Уникальный учетный номер кадастрового квартала, в границах которого расположены здание, сооружение, объект незавершенного строительства	31:09:1502004
5.	Адрес здания, сооружения, объекта незавершенного строительства	309204, Российская Федерация, Белгородская область, Корочанский р-н, Ломово с, Шлях ул, д 10
5.1.	Сведения о местоположении здания, сооружения, объекта незавершенного строительства (при отсутствии адреса) в структурированном в соответствии с федеральной информационной адресной системой виде	—
5.2.	Дополнительные сведения о местоположении	—
6.	Иные сведения	—

3. Пояснения к сведениям об объекте недвижимости с кадастровым номером 31:09:1502001:727 :

1.	—
----	---

1. Сведения о характерных точках контура объекта недвижимости с кадастровым номером 31:09:1502001:327 :

Система координат МСК-31 Зона № 2

Обозначение характерных точек границ	Содержатся в Едином государственном реестре недвижимости			Определены в ходе выполнения комплексных кадастровых работ			Метод определения координат	Формулы, примененные для расчета средней квадратической погрешности определения координат характерных точек (Mt), м, с подставленными в такие формулы значениями и итоговые (вычисленные) значения Mt, м
	координаты, м		Радиус, м	координаты, м		Радиус, м		
	X	Y	R	X	Y	R		
1	2	3	4	5	6	7	8	9
n150O	—	—	—	413 131,54	2 140 664,24	—	Геодезический метод	$\sqrt{(0,07^2 + 0,07^2)} = 0,10$
n151O	—	—	—	413 125,08	2 140 661,69	—		
n152O	—	—	—	413 121,83	2 140 669,95	—		
n153O	—	—	—	413 128,28	2 140 672,49	—		
n150O	—	—	—	413 131,54	2 140 664,24	—		

2. Сведения о характеристиках объекта недвижимости с кадастровым номером 31:09:1502001:327 :

№ п/п	Наименование характеристики	Значение характеристики
-------	-----------------------------	-------------------------

1	2	3
1.	Вид объекта недвижимости	Здание
2.	Ранее присвоенный государственный учетный номер (инвентарный) здания, сооружения, объекта незавершенного строительства	—
3.	Кадастровый номер земельного участка (земельных участков), в границах которого (которых) расположены здание, сооружение, объект незавершенного строительства	31:09:1502004:23
4.	Уникальный учетный номер кадастрового квартала, в границах которого расположены здание, сооружение, объект незавершенного строительства	31:09:1502004
5.	Адрес здания, сооружения, объекта незавершенного строительства	309204, Российская Федерация, Белгородская область, Корочанский р-н, Ломово с, Шлях ул, д 14
5.1.	Сведения о местоположении здания, сооружения, объекта незавершенного строительства (при отсутствии адреса) в структурированном в соответствии с федеральной информационной адресной системой виде	—
5.2.	Дополнительные сведения о местоположении	—
6.	Иные сведения	—

3. Пояснения к сведениям об объекте недвижимости с кадастровым номером 31:09:1502001:327 :

1. —

1. Сведения о характерных точках контура объекта недвижимости с кадастровым номером 31:09:1502001:423 :

Система координат МСК-31 Зона № 2

Обозначение характерных точек границ	Содержатся в Едином государственном реестре недвижимости			Определены в ходе выполнения комплексных кадастровых работ			Метод определения координат	Формулы, примененные для расчета средней квадратической погрешности определения координат характерных точек (Mt), м, с подставленными в такие формулы значениями и итоговые (вычисленные) значения Mt, м
	координаты, м		Радиус, м	координаты, м		Радиус, м		
	X	Y	R	X	Y	R		
1	2	3	4	5	6	7	8	9
n1540	—	—	—	413 151,80	2 140 677,87	—	Геодезический метод	$\sqrt{(0,07^2 + 0,07^2)} = 0,10$
n1550	—	—	—	413 145,36	2 140 674,81	—		
n1560	—	—	—	413 141,70	2 140 682,51	—		
n1570	—	—	—	413 148,14	2 140 685,57	—		

1	2	3	4	5	6	7	8	9
н158О	—	—	—	413 208,68	2 140 704,34	—	Геодезический метод	$\sqrt{(0,07^2 + 0,07^2)} = 0,10$
н159О	—	—	—	413 201,71	2 140 700,64	—		
н160О	—	—	—	413 197,87	2 140 707,86	—		
н161О	—	—	—	413 204,83	2 140 711,57	—		
н158О	—	—	—	413 208,68	2 140 704,34	—		

2. Сведения о характеристиках объекта недвижимости с кадастровым номером 31:09:1502001:508 :

№ п/п	Наименование характеристики	Значение характеристики
1	2	3
1.	Вид объекта недвижимости	Здание
2.	Ранее присвоенный государственный учетный номер (инвентарный) здания, сооружения, объекта незавершенного строительства	—
3.	Кадастровый номер земельного участка (земельных участков), в границах которого (которых) расположены здание, сооружение, объект незавершенного строительства	31:09:1502004:19
4.	Уникальный учетный номер кадастрового квартала, в границах которого расположены здание, сооружение, объект незавершенного строительства	31:09:1502004
5.	Адрес здания, сооружения, объекта незавершенного строительства	309204, Российская Федерация, Белгородская область, Корочанский р-н, Ломово с, Шлях ул, д 22
5.1.	Сведения о местоположении здания, сооружения, объекта незавершенного строительства (при отсутствии адреса) в структурированном в соответствии с федеральной информационной адресной системой виде	—
5.2.	Дополнительные сведения о местоположении	—
6.	Иные сведения	—

3. Пояснения к сведениям об объекте недвижимости с кадастровым номером 31:09:1502001:508 :

1.	—
----	---

1. Сведения о характерных точках контура объекта недвижимости с кадастровым номером 31:09:1502001:262 :

Система координат <u>МСК-31</u>		Зона № <u>2</u>						
Обозначение характерных точек границ	Содержатся в Едином государственном реестре недвижимости		Определены в ходе выполнения комплексных кадастровых работ			Метод определения координат	Формулы, примененные для расчета средней квадратической погрешности определения координат характерных точек (Mt), м, с подставленными в такие формулы значениями и итоговые (вычисленные) значения Mt, м	
	координаты, м		Радиус, м	координаты, м				Радиус, м
	X	Y	R	X	Y			R
1	2	3	4	5	6	7	8	9
н1620	—	—	—	413 231,04	2 140 716,58	—	Геодезический метод	$\sqrt{(0,07^2 + 0,07^2)} = 0,10$
н1630	—	—	—	413 227,00	2 140 713,86	—		
н1640	—	—	—	413 223,85	2 140 718,54	—		
н1650	—	—	—	413 227,89	2 140 721,25	—		
н1620	—	—	—	413 231,04	2 140 716,58	—		

2. Сведения о характеристиках объекта недвижимости с кадастровым номером 31:09:1502001:262 :

№ п/п	Наименование характеристики	Значение характеристики
1	2	3
1.	Вид объекта недвижимости	Здание
2.	Ранее присвоенный государственный учетный номер (инвентарный) здания, сооружения, объекта незавершенного строительства	—
3.	Кадастровый номер земельного участка (земельных участков), в границах которого (которых) расположены здание, сооружение, объект незавершенного строительства	31:09:1502004:18
4.	Уникальный учетный номер кадастрового квартала, в границах которого расположены здание, сооружение, объект незавершенного строительства	31:09:1502004
5.	Адрес здания, сооружения, объекта незавершенного строительства	309204, Российская Федерация, Белгородская область, Корочанский р-н, Ломово с, Шлях ул, д 24
5.1.	Сведения о местоположении здания, сооружения, объекта незавершенного строительства (при отсутствии адреса) в структурированном в соответствии с федеральной информационной адресной системой виде	—
5.2.	Дополнительные сведения о местоположении	—

1	2	3
6.	Иные сведения	—

3. Пояснения к сведениям об объекте недвижимости с кадастровым номером 31:09:1502001:262 :

1.	—
----	---

1. Сведения о характерных точках контура объекта недвижимости с кадастровым номером 31:09:1502001:328 :

Система координат	<u>МСК-31</u>	Зона №	<u>2</u>
-------------------	---------------	--------	----------

Обозначение характерных точек границ	Содержатся в Едином государственном реестре недвижимости			Определены в ходе выполнения комплексных кадастровых работ			Метод определения координат	Формулы, примененные для расчета средней квадратической погрешности определения координат характерных точек (Mt), м, с подставленными в такие формулы значениями и итоговые (вычисленные) значения Mt, м
	координаты, м		Радиус, м	координаты, м		Радиус, м		
	X	Y	R	X	Y	R		
1	2	3	4	5	6	7	8	9
н166О	—	—	—	413 260,41	2 140 733,38	—	Геодезический метод	$\sqrt{(0,07^2 + 0,07^2)} = 0,10$
н167О	—	—	—	413 253,95	2 140 729,00	—		
н168О	—	—	—	413 249,39	2 140 735,73	—		
н169О	—	—	—	413 255,85	2 140 740,11	—		
н166О	—	—	—	413 260,41	2 140 733,38	—		

2. Сведения о характеристиках объекта недвижимости с кадастровым номером 31:09:1502001:328 :

№ п/п	Наименование характеристики	Значение характеристики
1	2	3
1.	Вид объекта недвижимости	Здание
2.	Ранее присвоенный государственный учетный номер (инвентарный) здания, сооружения, объекта незавершенного строительства	—
3.	Кадастровый номер земельного участка (земельных участков), в границах которого (которых) расположены здание, сооружение, объект незавершенного строительства	31:09:1502004:15
4.	Уникальный учетный номер кадастрового квартала, в границах которого расположены здание, сооружение, объект незавершенного строительства	31:09:1502004

1	2	3
5.	Адрес здания, сооружения, объекта незавершенного строительства	309204, Российская Федерация, Белгородская область, Корочанский р-н, Ломово с, Шлях ул, д 28
5.1.	Сведения о местоположении здания, сооружения, объекта незавершенного строительства (при отсутствии адреса) в структурированном в соответствии с федеральной информационной адресной системой виде	—
5.2.	Дополнительные сведения о местоположении	—
6.	Иные сведения	—

3. Пояснения к сведениям об объекте недвижимости с кадастровым номером 31:09:1502001:328 :

1.	—
----	---

1. Сведения о характерных точках контура объекта недвижимости с кадастровым номером 31:09:1502001:469 :

Система координат МСК-31 Зона № 2

Обозначение характерных точек границ	Содержатся в Едином государственном реестре недвижимости			Определены в ходе выполнения комплексных кадастровых работ			Метод определения координат	Формулы, примененные для расчета средней квадратической погрешности определения координат характерных точек (Mt), м, с подставленными в такие формулы значениями и итоговые (вычисленные) значения Mt, м
	координаты, м		Радиус, м	координаты, м		Радиус, м		
	X	Y	R	X	Y	R		
1	2	3	4	5	6	7	8	9
n1700	—	—	—	413 305,83	2 140 767,47	—	Геодезический метод	$\sqrt{(0,07^2 + 0,07^2)} = 0,10$
n1710	—	—	—	413 297,86	2 140 760,87	—		
n1720	—	—	—	413 292,39	2 140 767,48	—		
n1730	—	—	—	413 300,36	2 140 774,08	—		
n1700	—	—	—	413 305,83	2 140 767,47	—		

2. Сведения о характеристиках объекта недвижимости с кадастровым номером 31:09:1502001:469 :

№ п/п	Наименование характеристики	Значение характеристики
1	2	3
1.	Вид объекта недвижимости	Здание
2.	Ранее присвоенный государственный учетный номер (инвентарный) здания, сооружения, объекта незавершенного строительства	—

1	2	3
3.	Кадастровый номер земельного участка (земельных участков), в границах которого (которых) расположены здание, сооружение, объект незавершенного строительства	31:09:1502004:13
4.	Уникальный учетный номер кадастрового квартала, в границах которого расположены здание, сооружение, объект незавершенного строительства	31:09:1502004
5.	Адрес здания, сооружения, объекта незавершенного строительства	309204, Российская Федерация, Белгородская область, Корочанский р-н, Ломово с, Шлях ул, д 32
5.1.	Сведения о местоположении здания, сооружения, объекта незавершенного строительства (при отсутствии адреса) в структурированном в соответствии с федеральной информационной адресной системой виде	—
5.2.	Дополнительные сведения о местоположении	—
6.	Иные сведения	—

3. Пояснения к сведениям об объекте недвижимости с кадастровым номером 31:09:1502001:469 :

1.	—
----	---

1. Сведения о характерных точках контура объекта недвижимости с кадастровым номером 31:09:1502001:132 :

Система координат МСК-31 Зона № 2

Обозначение характерных точек границ	Содержатся в Едином государственном реестре недвижимости			Определены в ходе выполнения комплексных кадастровых работ			Метод определения координат	Формулы, примененные для расчета средней квадратической погрешности определения координат характерных точек (Mt), м, с подставленными в такие формулы значениями и итоговые (вычисленные) значения Mt, м
	координаты, м		Радиус, м	координаты, м		Радиус, м		
	X	Y	R	X	Y	R		
1	2	3	4	5	6	7	8	9
n174O	—	—	—	413 322,81	2 140 782,48	—	Геодезический метод	$\sqrt{(0,07^2 + 0,07^2)} = 0,10$
n175O	—	—	—	413 315,88	2 140 776,62	—		
n176O	—	—	—	413 309,81	2 140 783,80	—		
n177O	—	—	—	413 316,74	2 140 789,66	—		
n174O	—	—	—	413 322,81	2 140 782,48	—		

2. Сведения о характеристиках объекта недвижимости с кадастровым номером 31:09:1502001:132 :

№ п/п	Наименование характеристики	Значение характеристики
-------	-----------------------------	-------------------------

1	2	3
1.	Вид объекта недвижимости	Здание
2.	Ранее присвоенный государственный учетный номер (инвентарный) здания, сооружения, объекта незавершенного строительства	—
3.	Кадастровый номер земельного участка (земельных участков), в границах которого (которых) расположены здание, сооружение, объект незавершенного строительства	31:09:1502004:11
4.	Уникальный учетный номер кадастрового квартала, в границах которого расположены здание, сооружение, объект незавершенного строительства	31:09:1502004
5.	Адрес здания, сооружения, объекта незавершенного строительства	309204, Российская Федерация, Белгородская область, Корочанский р-н, Ломово с, Шлях ул, д 34
5.1.	Сведения о местоположении здания, сооружения, объекта незавершенного строительства (при отсутствии адреса) в структурированном в соответствии с федеральной информационной адресной системой виде	—
5.2.	Дополнительные сведения о местоположении	—
6.	Иные сведения	—

3. Пояснения к сведениям об объекте недвижимости с кадастровым номером 31:09:1502001:132 :

1. —

1. Сведения о характерных точках контура объекта недвижимости с кадастровым номером 31:09:1502004:108 :

Система координат МСК-31 Зона № 2

Обозначение характерных точек границ	Содержатся в Едином государственном реестре недвижимости			Определены в ходе выполнения комплексных кадастровых работ			Метод определения координат	Формулы, примененные для расчета средней квадратической погрешности определения координат характерных точек (Mt), м, с подставленными в такие формулы значениями и итоговые (вычисленные) значения Mt, м
	координаты, м		Радиус, м	координаты, м		Радиус, м		
	X	Y	R	X	Y	R		
1	2	3	4	5	6	7	8	9
n1780	—	—	—	413 342,21	2 140 803,91	—	Геодезический метод	$\sqrt{(0,07^2 + 0,07^2)} = 0,10$
n1790	—	—	—	413 336,75	2 140 797,83	—		
n1800	—	—	—	413 329,44	2 140 804,40	—		
n1810	—	—	—	413 334,91	2 140 810,47	—		

1	2	3	4	5	6	7	8	9
н1820	—	—	—	413 364,34	2 140 830,35	—	Геодезический метод	$\sqrt{(0,07^2 + 0,07^2)} = 0,10$
н1830	—	—	—	413 357,34	2 140 823,22	—		
н1840	—	—	—	413 351,37	2 140 829,08	—		
н1850	—	—	—	413 358,37	2 140 836,21	—		
н1820	—	—	—	413 364,34	2 140 830,35	—		

2. Сведения о характеристиках объекта недвижимости с кадастровым номером 31:09:1502004:107 :

№ п/п	Наименование характеристики	Значение характеристики
1	2	3
1.	Вид объекта недвижимости	Здание
2.	Ранее присвоенный государственный учетный номер (инвентарный) здания, сооружения, объекта незавершенного строительства	—
3.	Кадастровый номер земельного участка (земельных участков), в границах которого (которых) расположены здание, сооружение, объект незавершенного строительства	31:09:1502004:6
4.	Уникальный учетный номер кадастрового квартала, в границах которого расположены здание, сооружение, объект незавершенного строительства	31:09:1502004
5.	Адрес здания, сооружения, объекта незавершенного строительства	—
5.1.	Сведения о местоположении здания, сооружения, объекта незавершенного строительства (при отсутствии адреса) в структурированном в соответствии с федеральной информационной адресной системой виде	309204, Российская Федерация, Белгородская область, Корочанский р-н, Ломово с, Шлях ул, д 42
5.2.	Дополнительные сведения о местоположении	—
6.	Иные сведения	—

3. Пояснения к сведениям об объекте недвижимости с кадастровым номером 31:09:1502004:107 :

1.	—
----	---

1. Сведения о характерных точках контура объекта недвижимости с кадастровым номером 31:09:1502001:427 :

Система координат		МСК-31					Зона № <u>2</u>	
Обозначение характерных точек границ	Содержатся в Едином государственном реестре недвижимости			Определены в ходе выполнения комплексных кадастровых работ			Метод определения координат	Формулы, примененные для расчета средней квадратической погрешности определения координат характерных точек (Mt), м, с подставленными в такие формулы значениями и итоговые (вычисленные) значения Mt, м
	координаты, м		Радиус, м	координаты, м		Радиус, м		
	X	Y	R	X	Y	R		
1	2	3	4	5	6	7	8	9
н1860	—	—	—	413 384,40	2 140 851,81	—	Геодезический метод	$\sqrt{(0,07^2 + 0,07^2)} = 0,10$
н1870	—	—	—	413 380,56	2 140 846,63	—		
н1880	—	—	—	413 374,75	2 140 850,96	—		
н1890	—	—	—	413 378,60	2 140 856,13	—		
н1860	—	—	—	413 384,40	2 140 851,81	—		

2. Сведения о характеристиках объекта недвижимости с кадастровым номером 31:09:1502001:427 :

№ п/п	Наименование характеристики	Значение характеристики
1	2	3
1.	Вид объекта недвижимости	Здание
2.	Ранее присвоенный государственный учетный номер (инвентарный) здания, сооружения, объекта незавершенного строительства	—
3.	Кадастровый номер земельного участка (земельных участков), в границах которого (которых) расположены здание, сооружение, объект незавершенного строительства	31:09:1502004:4
4.	Уникальный учетный номер кадастрового квартала, в границах которого расположены здание, сооружение, объект незавершенного строительства	31:09:1502004
5.	Адрес здания, сооружения, объекта незавершенного строительства	309204, Российская Федерация, Белгородская область, Корочанский р-н, Ломово с, Шлях ул, д 44
5.1.	Сведения о местоположении здания, сооружения, объекта незавершенного строительства (при отсутствии адреса) в структурированном в соответствии с федеральной информационной адресной системой виде	—
5.2.	Дополнительные сведения о местоположении	—

1	2					3		
6.	Иные сведения					—		
3. Пояснения к сведениям об объекте недвижимости с кадастровым номером <u>31:09:1502001:427</u> :								
1.	—							
1. Сведения о характерных точках контура объекта недвижимости с кадастровым номером <u>31:09:1502001:288</u> :								
Система координат <u>МСК-31</u>				Зона № <u>2</u>				
Обозначение характерных точек границ	Содержатся в Едином государственном реестре недвижимости			Определены в ходе выполнения комплексных кадастровых работ			Метод определения координат	Формулы, примененные для расчета средней квадратической погрешности определения координат характерных точек (Mt), м, с подставленными в такие формулы значениями и итоговые (вычисленные) значения Mt, м
	координаты, м		Радиус, м	координаты, м		Радиус, м		
	X	Y	R	X	Y	R		
1	2	3	4	5	6	7	8	9
н1900	—	—	—	413 402,07	2 140 873,70	—	Геодезический метод	$\sqrt{(0,07^2 + 0,07^2)} = 0,10$
н1910	—	—	—	413 397,39	2 140 868,56	—		
н1920	—	—	—	413 390,86	2 140 874,50	—		
н1930	—	—	—	413 395,54	2 140 879,64	—		
н1900	—	—	—	413 402,07	2 140 873,70	—		
2. Сведения о характеристиках объекта недвижимости с кадастровым номером <u>31:09:1502001:288</u> :								
№ п/п	Наименование характеристики					Значение характеристики		
1	2					3		
1.	Вид объекта недвижимости					Здание		
2.	Ранее присвоенный государственный учетный номер (инвентарный) здания, сооружения, объекта незавершенного строительства					—		
3.	Кадастровый номер земельного участка (земельных участков), в границах которого (которых) расположены здание, сооружение, объект незавершенного строительства					31:09:1502004:3		
4.	Уникальный учетный номер кадастрового квартала, в границах которого расположены здание, сооружение, объект незавершенного строительства					31:09:1502004		

1	2	3
5.	Адрес здания, сооружения, объекта незавершенного строительства	309204, Российская Федерация, Белгородская область, Корочанский р-н, Ломово с, Шлях ул, д 46
5.1.	Сведения о местоположении здания, сооружения, объекта незавершенного строительства (при отсутствии адреса) в структурированном в соответствии с федеральной информационной адресной системой виде	—
5.2.	Дополнительные сведения о местоположении	—
6.	Иные сведения	—

3. Пояснения к сведениям об объекте недвижимости с кадастровым номером 31:09:1502001:288 :

1.	—
----	---

1. Сведения о характерных точках контура объекта недвижимости с кадастровым номером 31:09:1502001:369 :

Система координат МСК-31 Зона № 2

Обозначение характерных точек границ	Содержатся в Едином государственном реестре недвижимости			Определены в ходе выполнения комплексных кадастровых работ			Метод определения координат	Формулы, примененные для расчета средней квадратической погрешности определения координат характерных точек (Mt), м, с подставленными в такие формулы значениями и итоговые (вычисленные) значения Mt, м
	координаты, м		Радиус, м	координаты, м		Радиус, м		
	X	Y	R	X	Y	R		
1	2	3	4	5	6	7	8	9
н1940	—	—	—	412 782,93	2 140 910,91	—	Геодезический метод	$\sqrt{(0,07^2 + 0,07^2)} = 0,10$
н1950	—	—	—	412 775,71	2 140 908,07	—		
н1960	—	—	—	412 772,56	2 140 916,07	—		
н1970	—	—	—	412 779,78	2 140 918,91	—		
н1940	—	—	—	412 782,93	2 140 910,91	—		

2. Сведения о характеристиках объекта недвижимости с кадастровым номером 31:09:1502001:369 :

№ п/п	Наименование характеристики	Значение характеристики
1	2	3
1.	Вид объекта недвижимости	Здание
2.	Ранее присвоенный государственный учетный номер (инвентарный) здания, сооружения, объекта незавершенного строительства	—

1	2	3
3.	Кадастровый номер земельного участка (земельных участков), в границах которого (которых) расположены здание, сооружение, объект незавершенного строительства	31:09:1502004:58
4.	Уникальный учетный номер кадастрового квартала, в границах которого расположены здание, сооружение, объект незавершенного строительства	31:09:1502004
5.	Адрес здания, сооружения, объекта незавершенного строительства	309204, Российская Федерация, Белгородская область, Корочанский р-н, Ломово с, Свято-Никольская ул, д 5/2
5.1.	Сведения о местоположении здания, сооружения, объекта незавершенного строительства (при отсутствии адреса) в структурированном в соответствии с федеральной информационной адресной системой виде	—
5.2.	Дополнительные сведения о местоположении	—
6.	Иные сведения	—

3. Пояснения к сведениям об объекте недвижимости с кадастровым номером 31:09:1502001:369 :

1.	—
----	---

1. Сведения о характерных точках контура объекта недвижимости с кадастровым номером 31:09:1502001:463 :

Система координат МСК-31 Зона № 2

Обозначение характерных точек границ	Содержатся в Едином государственном реестре недвижимости			Определены в ходе выполнения комплексных кадастровых работ			Метод определения координат	Формулы, примененные для расчета средней квадратической погрешности определения координат характерных точек (Mt), м, с подставленными в такие формулы значениями и итоговые (вычисленные) значения Mt, м
	координаты, м		Радиус, м	координаты, м		Радиус, м		
	X	Y	R	X	Y	R		
1	2	3	4	5	6	7	8	9
н198О	—	—	—	412 772,67	2 140 949,11	—	Геодезический метод	$\sqrt{(0,07^2 + 0,07^2)} = 0,10$
н199О	—	—	—	412 764,45	2 140 946,02	—		
н200О	—	—	—	412 761,86	2 140 952,89	—		
н201О	—	—	—	412 770,08	2 140 955,98	—		
н198О	—	—	—	412 772,67	2 140 949,11	—		

2. Сведения о характеристиках объекта недвижимости с кадастровым номером 31:09:1502001:463 :

№ п/п	Наименование характеристики	Значение характеристики
-------	-----------------------------	-------------------------

1	2	3
1.	Вид объекта недвижимости	Здание
2.	Ранее присвоенный государственный учетный номер (инвентарный) здания, сооружения, объекта незавершенного строительства	—
3.	Кадастровый номер земельного участка (земельных участков), в границах которого (которых) расположены здание, сооружение, объект незавершенного строительства	31:09:1502004:60
4.	Уникальный учетный номер кадастрового квартала, в границах которого расположены здание, сооружение, объект незавершенного строительства	31:09:1502004
5.	Адрес здания, сооружения, объекта незавершенного строительства	309204, Российская Федерация, Белгородская область, Корочанский р-н, Ломово с, Свято-Никольская ул, д 3/2
5.1.	Сведения о местоположении здания, сооружения, объекта незавершенного строительства (при отсутствии адреса) в структурированном в соответствии с федеральной информационной адресной системой виде	—
5.2.	Дополнительные сведения о местоположении	—
6.	Иные сведения	—

3. Пояснения к сведениям об объекте недвижимости с кадастровым номером 31:09:1502001:463 :

1. —

1. Сведения о характерных точках контура объекта недвижимости с кадастровым номером 31:09:1502001:275 :

Система координат МСК-31 Зона № 2

Обозначение характерных точек границ	Содержатся в Едином государственном реестре недвижимости			Определены в ходе выполнения комплексных кадастровых работ			Метод определения координат	Формулы, примененные для расчета средней квадратической погрешности определения координат характерных точек (Mt), м, с подставленными в такие формулы значениями и итоговые (вычисленные) значения Mt, м
	координаты, м		Радиус, м	координаты, м		Радиус, м		
	X	Y	R	X	Y	R		
1	2	3	4	5	6	7	8	9
н2010	—	—	—	412 770,08	2 140 955,98	—	Геодезический метод	$\sqrt{(0,07^2 + 0,07^2)} = 0,10$
н2020	—	—	—	412 767,38	2 140 963,13	—		
н2030	—	—	—	412 759,19	2 140 960,09	—		
н2000	—	—	—	412 761,86	2 140 952,89	—		

1	2	3	4	5	6	7	8	9
н2040	—	—	—	412 762,36	2 140 976,75	—	Геодезический метод	$\sqrt{(0,07^2 + 0,07^2)} = 0,10$
н2050	—	—	—	412 753,48	2 140 973,72	—		
н2060	—	—	—	412 750,81	2 140 981,54	—		
н2070	—	—	—	412 759,69	2 140 984,57	—		
н2040	—	—	—	412 762,36	2 140 976,75	—		

2. Сведения о характеристиках объекта недвижимости с кадастровым номером 31:09:1502001:715 :

№ п/п	Наименование характеристики	Значение характеристики
1	2	3
1.	Вид объекта недвижимости	Здание
2.	Ранее присвоенный государственный учетный номер (инвентарный) здания, сооружения, объекта незавершенного строительства	—
3.	Кадастровый номер земельного участка (земельных участков), в границах которого (которых) расположены здание, сооружение, объект незавершенного строительства	31:09:1502004:62
4.	Уникальный учетный номер кадастрового квартала, в границах которого расположены здание, сооружение, объект незавершенного строительства	31:09:1502004
5.	Адрес здания, сооружения, объекта незавершенного строительства	309204, Российская Федерация, Белгородская область, Корочанский р-н, Ломово с, Свято-Никольская ул, д 1
5.1.	Сведения о местоположении здания, сооружения, объекта незавершенного строительства (при отсутствии адреса) в структурированном в соответствии с федеральной информационной адресной системой виде	—
5.2.	Дополнительные сведения о местоположении	—
6.	Иные сведения	—

3. Пояснения к сведениям об объекте недвижимости с кадастровым номером 31:09:1502001:715 :

1.	—
----	---

1. Сведения о характерных точках контура объекта недвижимости с кадастровым номером 31:09:1502001:225 :

Система координат <u>МСК-31</u>							Зона № <u>2</u>	
Обозначение характерных точек границ	Содержатся в Едином государственном реестре недвижимости			Определены в ходе выполнения комплексных кадастровых работ			Метод определения координат	Формулы, примененные для расчета средней квадратической погрешности определения координат характерных точек (Mt), м, с подставленными в такие формулы значениями и итоговые (вычисленные) значения Mt, м
	координаты, м		Радиус, м	координаты, м		Радиус, м		
	X	Y	R	X	Y	R		
1	2	3	4	5	6	7	8	9
н208О	—	—	—	412 606,95	2 140 884,24	—	Геодезический метод	$\sqrt{(0,07^2 + 0,07^2)} = 0,10$
н209О	—	—	—	412 600,09	2 140 881,16	—		
н210О	—	—	—	412 597,08	2 140 887,86	—		
н211О	—	—	—	412 603,94	2 140 890,94	—		
н208О	—	—	—	412 606,95	2 140 884,24	—		

2. Сведения о характеристиках объекта недвижимости с кадастровым номером 31:09:1502001:225 :

№ п/п	Наименование характеристики	Значение характеристики
1	2	3
1.	Вид объекта недвижимости	Здание
2.	Ранее присвоенный государственный учетный номер (инвентарный) здания, сооружения, объекта незавершенного строительства	—
3.	Кадастровый номер земельного участка (земельных участков), в границах которого (которых) расположены здание, сооружение, объект незавершенного строительства	31:09:1502004:70
4.	Уникальный учетный номер кадастрового квартала, в границах которого расположены здание, сооружение, объект незавершенного строительства	31:09:1502004
5.	Адрес здания, сооружения, объекта незавершенного строительства	309204, Российская Федерация, Белгородская область, Корочанский р-н, Ломово с, Мозгового ул, д 36
5.1.	Сведения о местоположении здания, сооружения, объекта незавершенного строительства (при отсутствии адреса) в структурированном в соответствии с федеральной информационной адресной системой виде	—
5.2.	Дополнительные сведения о местоположении	—

1	2					3				
6.	Иные сведения					—				
3. Пояснения к сведениям об объекте недвижимости с кадастровым номером								31:09:1502001:225	:	
1.	—									
1. Сведения о характерных точках контура объекта недвижимости с кадастровым номером								31:09:1502001:707	:	
Система координат					МСК-31			Зона №		2
Обозначение характерных точек границ	Содержатся в Едином государственном реестре недвижимости			Определены в ходе выполнения комплексных кадастровых работ			Метод определения координат	Формулы, примененные для расчета средней квадратической погрешности определения координат характерных точек (Mt), м, с подставленными в такие формулы значениями и итоговые (вычисленные) значения Mt, м		
	координаты, м		Радиус, м	координаты, м		Радиус, м				
	X	Y	R	X	Y	R				
1	2	3	4	5	6	7	8	9		
н2120	—	—	—	412 622,02	2 140 852,39	—	Геодезический метод	$\sqrt{(0,07^2 + 0,07^2)} = 0,10$		
н2130	—	—	—	412 615,58	2 140 849,48	—				
н2140	—	—	—	412 612,41	2 140 856,51	—				
н2150	—	—	—	412 618,85	2 140 859,42	—				
н2120	—	—	—	412 622,02	2 140 852,39	—				
2. Сведения о характеристиках объекта недвижимости с кадастровым номером								31:09:1502001:707	:	
№ п/п	Наименование характеристики					Значение характеристики				
1	2					3				
1.	Вид объекта недвижимости					Здание				
2.	Ранее присвоенный государственный учетный номер (инвентарный) здания, сооружения, объекта незавершенного строительства					—				
3.	Кадастровый номер земельного участка (земельных участков), в границах которого (которых) расположены здание, сооружение, объект незавершенного строительства					31:09:1502004:69				
4.	Уникальный учетный номер кадастрового квартала, в границах которого расположены здание, сооружение, объект незавершенного строительства					31:09:1502004				

1	2	3
5.	Адрес здания, сооружения, объекта незавершенного строительства	309204, Российская Федерация, Белгородская область, Корочанский р-н, Ломово с, Мозгового ул, д 36
5.1.	Сведения о местоположении здания, сооружения, объекта незавершенного строительства (при отсутствии адреса) в структурированном в соответствии с федеральной информационной адресной системой виде	—
5.2.	Дополнительные сведения о местоположении	—
6.	Иные сведения	—

3. Пояснения к сведениям об объекте недвижимости с кадастровым номером 31:09:1502001:707 :

1.	—
----	---

1. Сведения о характерных точках контура объекта недвижимости с кадастровым номером 31:09:1502001:226 :

Система координат	<u>МСК-31</u>	Зона №	<u>2</u>
-------------------	---------------	--------	----------

Обозначение характерных точек границ	Содержатся в Едином государственном реестре недвижимости			Определены в ходе выполнения комплексных кадастровых работ			Метод определения координат	Формулы, примененные для расчета средней квадратической погрешности определения координат характерных точек (Mt), м, с подставленными в такие формулы значениями и итоговые (вычисленные) значения Mt, м
	координаты, м		Радиус, м	координаты, м		Радиус, м		
	X	Y	R	X	Y	R		
1	2	3	4	5	6	7	8	9
н216О	—	—	—	412 639,11	2 140 830,61	—	Геодезический метод	$\sqrt{(0,07^2 + 0,07^2)} = 0,10$
н217О	—	—	—	412 632,69	2 140 827,88	—		
н218О	—	—	—	412 629,66	2 140 835,00	—		
н219О	—	—	—	412 636,09	2 140 837,73	—		
н216О	—	—	—	412 639,11	2 140 830,61	—		

2. Сведения о характеристиках объекта недвижимости с кадастровым номером 31:09:1502001:226 :

№ п/п	Наименование характеристики	Значение характеристики
1	2	3
1.	Вид объекта недвижимости	Здание
2.	Ранее присвоенный государственный учетный номер (инвентарный) здания, сооружения, объекта незавершенного строительства	—

1	2	3
3.	Кадастровый номер земельного участка (земельных участков), в границах которого (которых) расположены здание, сооружение, объект незавершенного строительства	31:09:1502004:68
4.	Уникальный учетный номер кадастрового квартала, в границах которого расположены здание, сооружение, объект незавершенного строительства	31:09:1502004
5.	Адрес здания, сооружения, объекта незавершенного строительства	309204, Российская Федерация, Белгородская область, Корочанский р-н, Ломово с, Мозгового ул, д 40
5.1.	Сведения о местоположении здания, сооружения, объекта незавершенного строительства (при отсутствии адреса) в структурированном в соответствии с федеральной информационной адресной системой виде	—
5.2.	Дополнительные сведения о местоположении	—
6.	Иные сведения	—

3. Пояснения к сведениям об объекте недвижимости с кадастровым номером 31:09:1502001:226 :

1.	—
----	---

1. Сведения о характерных точках контура объекта недвижимости с кадастровым номером 31:09:1502001:168 :

Система координат МСК-31 Зона № 2

Обозначение характерных точек границ	Содержатся в Едином государственном реестре недвижимости			Определены в ходе выполнения комплексных кадастровых работ			Метод определения координат	Формулы, примененные для расчета средней квадратической погрешности определения координат характерных точек (Mt), м, с подставленными в такие формулы значениями и итоговые (вычисленные) значения Mt, м
	координаты, м		Радиус, м	координаты, м		Радиус, м		
	X	Y	R	X	Y	R		
1	2	3	4	5	6	7	8	9
н2200	—	—	—	412 655,97	2 140 793,29	—	Геодезический метод	$\sqrt{(0,07^2 + 0,07^2)} = 0,10$
н2210	—	—	—	412 647,03	2 140 790,35	—		
н2220	—	—	—	412 643,67	2 140 799,68	—		
н2230	—	—	—	412 652,73	2 140 802,77	—		
н2200	—	—	—	412 655,97	2 140 793,29	—		

2. Сведения о характеристиках объекта недвижимости с кадастровым номером 31:09:1502001:168 :

№ п/п	Наименование характеристики	Значение характеристики
-------	-----------------------------	-------------------------

1	2	3
1.	Вид объекта недвижимости	Здание
2.	Ранее присвоенный государственный учетный номер (инвентарный) здания, сооружения, объекта незавершенного строительства	—
3.	Кадастровый номер земельного участка (земельных участков), в границах которого (которых) расположены здание, сооружение, объект незавершенного строительства	31:09:1502004:67
4.	Уникальный учетный номер кадастрового квартала, в границах которого расположены здание, сооружение, объект незавершенного строительства	31:09:1502004
5.	Адрес здания, сооружения, объекта незавершенного строительства	309204, Российская Федерация, Белгородская область, Корочанский р-н, Ломово с, Мозгового ул, д 42
5.1.	Сведения о местоположении здания, сооружения, объекта незавершенного строительства (при отсутствии адреса) в структурированном в соответствии с федеральной информационной адресной системой виде	—
5.2.	Дополнительные сведения о местоположении	—
6.	Иные сведения	—

3. Пояснения к сведениям об объекте недвижимости с кадастровым номером 31:09:1502001:168 :

1. —

1. Сведения о характерных точках контура объекта недвижимости с кадастровым номером 31:09:1502001:705 :

Система координат МСК-31 Зона № 2

Обозначение характерных точек границ	Содержатся в Едином государственном реестре недвижимости			Определены в ходе выполнения комплексных кадастровых работ			Метод определения координат	Формулы, примененные для расчета средней квадратической погрешности определения координат характерных точек (Mt), м, с подставленными в такие формулы значениями и итоговые (вычисленные) значения Mt, м
	координаты, м		Радиус, м	координаты, м		Радиус, м		
	X	Y	R	X	Y	R		
1	2	3	4	5	6	7	8	9
н2240	—	—	—	412 671,18	2 140 761,24	—	Геодезический метод	$\sqrt{(0,07^2 + 0,07^2)} = 0,10$
н2250	—	—	—	412 667,10	2 140 770,07	—		
н2260	—	—	—	412 657,69	2 140 766,22	—		
н2270	—	—	—	412 661,87	2 140 757,43	—		

1	2	3	4	5	6	7	8	9
н228О	—	—	—	412 703,60	2 140 739,76	—	Геодезический метод	$\sqrt{(0,07^2 + 0,07^2)} = 0,10$
н229О	—	—	—	412 700,80	2 140 745,48	—		
н230О	—	—	—	412 693,76	2 140 742,03	—		
н231О	—	—	—	412 696,99	2 140 735,74	—		
н228О	—	—	—	412 703,60	2 140 739,76	—		

2. Сведения о характеристиках объекта недвижимости с кадастровым номером 31:09:1502004:104 :

№ п/п	Наименование характеристики	Значение характеристики
1	2	3
1.	Вид объекта недвижимости	Здание
2.	Ранее присвоенный государственный учетный номер (инвентарный) здания, сооружения, объекта незавершенного строительства	—
3.	Кадастровый номер земельного участка (земельных участков), в границах которого (которых) расположены здание, сооружение, объект незавершенного строительства	31:09:1502004:65
4.	Уникальный учетный номер кадастрового квартала, в границах которого расположены здание, сооружение, объект незавершенного строительства	31:09:1502004
5.	Адрес здания, сооружения, объекта незавершенного строительства	—
5.1.	Сведения о местоположении здания, сооружения, объекта незавершенного строительства (при отсутствии адреса) в структурированном в соответствии с федеральной информационной адресной системой виде	Российская Федерация, Белгородская область, Корочанский р-н, Ломово с, Мозгового ул, д 46/1
5.2.	Дополнительные сведения о местоположении	—
6.	Иные сведения	—

3. Пояснения к сведениям об объекте недвижимости с кадастровым номером 31:09:1502004:104 :

1.	—
----	---

1. Сведения о характерных точках контура объекта недвижимости с кадастровым номером 31:09:1502001:120 :

Система координат		МСК-31					Зона № <u>2</u>	
Обозначение характерных точек границ	Содержатся в Едином государственном реестре недвижимости			Определены в ходе выполнения комплексных кадастровых работ			Метод определения координат	Формулы, примененные для расчета средней квадратической погрешности определения координат характерных точек (Mt), м, с подставленными в такие формулы значениями и итоговые (вычисленные) значения Mt, м
	координаты, м		Радиус, м	координаты, м		Радиус, м		
	X	Y	R	X	Y	R		
1	2	3	4	5	6	7	8	9
н228О	—	—	—	412 703,60	2 140 739,76	—	Геодезический метод	$\sqrt{(0,07^2 + 0,07^2)} = 0,10$
н232О	—	—	—	412 707,46	2 140 731,89	—		
н233О	—	—	—	412 700,91	2 140 728,26	—		
н231О	—	—	—	412 696,99	2 140 735,74	—		
н228О	—	—	—	412 703,60	2 140 739,76	—		


2. Сведения о характеристиках объекта недвижимости с кадастровым номером 31:09:1502001:120 :

№ п/п	Наименование характеристики	Значение характеристики
1	2	3
1.	Вид объекта недвижимости	Здание
2.	Ранее присвоенный государственный учетный номер (инвентарный) здания, сооружения, объекта незавершенного строительства	—
3.	Кадастровый номер земельного участка (земельных участков), в границах которого (которых) расположены здание, сооружение, объект незавершенного строительства	31:09:1502004:64
4.	Уникальный учетный номер кадастрового квартала, в границах которого расположены здание, сооружение, объект незавершенного строительства	31:09:1502004
5.	Адрес здания, сооружения, объекта незавершенного строительства	309204, Российская Федерация, Белгородская область, Корочанский р-н, Ломово с, Мозгового ул, д 46/2
5.1.	Сведения о местоположении здания, сооружения, объекта незавершенного строительства (при отсутствии адреса) в структурированном в соответствии с федеральной информационной адресной системой виде	—
5.2.	Дополнительные сведения о местоположении	—

1	2					3		
6.	Иные сведения					—		
3. Пояснения к сведениям об объекте недвижимости с кадастровым номером <u>31:09:1502001:120</u> :								
1.	—							
1. Сведения о характерных точках контура объекта недвижимости с кадастровым номером <u>31:09:1502001:274</u> :								
Система координат <u>МСК-31</u>				Зона № <u>2</u>				
Обозначение характерных точек границ	Содержатся в Едином государственном реестре недвижимости			Определены в ходе выполнения комплексных кадастровых работ			Метод определения координат	Формулы, примененные для расчета средней квадратической погрешности определения координат характерных точек (Mt), м, с подставленными в такие формулы значениями и итоговые (вычисленные) значения Mt, м
	координаты, м		Радиус, м	координаты, м		Радиус, м		
	X	Y	R	X	Y	R		
1	2	3	4	5	6	7	8	9
н2820	—	—	—	412 816,27	2 140 948,75	—	Геодезический метод	$\sqrt{(0,07^2 + 0,07^2)} = 0,10$
н2830	—	—	—	412 811,38	2 140 945,33	—		
н2840	—	—	—	412 808,22	2 140 949,85	—		
н2850	—	—	—	412 813,11	2 140 953,27	—		
н2820	—	—	—	412 816,27	2 140 948,75	—		
2. Сведения о характеристиках объекта недвижимости с кадастровым номером <u>31:09:1502001:274</u> :								
№ п/п	Наименование характеристики					Значение характеристики		
1	2					3		
1.	Вид объекта недвижимости					Здание		
2.	Ранее присвоенный государственный учетный номер (инвентарный) здания, сооружения, объекта незавершенного строительства					—		
3.	Кадастровый номер земельного участка (земельных участков), в границах которого (которых) расположены здание, сооружение, объект незавершенного строительства					31:09:1502004:48		
4.	Уникальный учетный номер кадастрового квартала, в границах которого расположены здание, сооружение, объект незавершенного строительства					31:09:1502004		

1	2	3
5.	Адрес здания, сооружения, объекта незавершенного строительства	309204, Российская Федерация, Белгородская область, Корочанский р-н, Ломово с, Свято-Никольская ул, д 26
5.1.	Сведения о местоположении здания, сооружения, объекта незавершенного строительства (при отсутствии адреса) в структурированном в соответствии с федеральной информационной адресной системой виде	—
5.2.	Дополнительные сведения о местоположении	—
6.	Иные сведения	—
3. Пояснения к сведениям об объекте недвижимости с кадастровым номером <u>31:09:1502001:274</u> :		
1.	—	


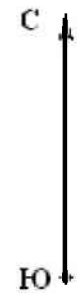
Схема границ земельных участков



Масштаб 1:2 500

- Условные обозначения:
- : 51 - кадастровый номер земельного участка
 - 31:09:1502004 - номер кадастрового квартала
 - и923У - характерная точка земельного участка, установленная при проведении кадастровых работ
 - - Граница кадастрового квартала
 - - Граница населенного пункта
 - - Границы зоны с особыми условиями использования территории

Схема геодезических построений



Масштаб 1:3 500

Условные обозначения:

•_{н923У} - характеристическая точка земельного участка, установленная при проведении кадастровых работ
31:09:1502004 - номер кадастрового квартала

— - Граница кадастрового квартала

— - Граница населенного пункта

■ - Границы зоны с особыми условиями использования территории

:51 - кадастровый номер земельного участка