



БЕЛГОРОДСКАЯ ОБЛАСТЬ

АДМИНИСТРАЦИЯ МУНИЦИПАЛЬНОГО РАЙОНА  
«КОРОЧАНСКИЙ РАЙОН»

ПОСТАНОВЛЕНИЕ

Короча

«23» сентября 2024 г.

№ 448

**Об утверждении карт-планов  
территории Коротковского  
сельского поселения**

В соответствии со статьей 42.10 Федерального закона от 24 июля 2007 года № 221-ФЗ «О кадастровой деятельности», постановлением администрации муниципального района «Корочанский район» от 14 декабря 2023 года № 857 «О проведении комплексных кадастровых работ на территории Корочанского района Белгородской области», постановлением администрации Коротковского сельского поселения от 29 марта 2024 года № 12 «О создании согласительной комиссии по согласованию местоположения границ земельных участков при выполнении комплексных кадастровых работ», в соответствии с муниципальным контрактом от 04.03.2024 года № 0826500000924000198/13 на выполнение комплексных кадастровых работ на территории Корочанского района Белгородской области администрация муниципального района «Корочанский район» **п о с т а н о в л я е т :**

1. Утвердить карты-планы территории кадастровых кварталов 31:09:0403002, 31:09:0403006, 31:09:0403008, расположенных на территории Коротковского сельского поселения Корочанского района Белгородской области, подготовленные в результате выполнения комплексных кадастровых работ (прилагаются).

2. Комитету муниципальной собственности и земельных отношений администрации района (Бувалко И.В.) обеспечить в установленном действующим законодательством порядке внесение в Единый государственный реестр недвижимости сведений о земельных участках и о местоположении на них зданий, сооружений, объектов незавершенного строительства, полученных в результате выполнения комплексных кадастровых работ.

3. Директору МКУ «Административно-хозяйственный центр обеспечения деятельности органов местного самоуправления муниципального района «Корочанский район» Кладиенко Е.А.:

– обеспечить размещение настоящего постановления на официальном сайте органов местного самоуправления муниципального района «Корочанский район» в информационно - коммуникационной сети общего пользования.

4. Контроль за исполнением постановления возложить на заместителя главы администрации района – председателя комитета муниципальной собственности и земельных отношений Бувалко И.В.

**Глава администрации  
Корочанского района**

A handwritten signature in blue ink, consisting of a large, stylized initial 'Н' followed by a surname 'В. Нестеров' written in a cursive script.

**Н.В. Нестеров**

**Утверждены**  
**постановлением администрации**  
**муниципального района**  
**«Корочанский район»**  
от «23» сентября 2024 года  
№ 448

<b>КАРТА-ПЛАН ТЕРРИТОРИИ</b>	
<b>Пояснительная записка</b>	
<b>1. Сведения о территории выполнения комплексных кадастровых работ:</b>	
	<i>31:09:0403002, Белгородская область, Корочанский р-н, с. Короткое</i>
	<small>(наименование субъекта Российской Федерации, муниципального образования, населенного пункта, уникальные учетные номера кадастровых кварталов, иные сведения, позволяющие определить местоположение территории, на которой выполняются комплексные кадастровые работы, например, наименование садоводческого или огороднического некоммерческого товарищества, гаражного кооператива, элемента планировочной структуры)</small>
<b>2. Основания выполнения комплексных кадастровых работ:</b>	
Наименование, дата и номер документа, на основании которого выполняются комплексные кадастровые работы:	<i>Муниципальный контракт. № №0826500000924000198/13, от 4 марта 2024 г., выдан Администрацией муниципального района "Корочанский район" Белгородской области.</i>
<b>3. Дата подготовки карты-плана территории:</b>	<i>2 апреля 2024 г.</i>
<b>4. Сведения о заказчике(ах) комплексных кадастровых работ:</b>	
В отношении юридического лица, органа местного самоуправления муниципального района, муниципального округа или городского округа либо уполномоченного исполнительного органа государственной власти субъекта Российской Федерации:	
полное или сокращенное (в случае, если имеется) наименование:	<i>Администрация муниципального района "Корочанский район" Белгородской области</i>
основной государственный регистрационный номер:	<i>1023101336422</i>
идентификационный номер налогоплательщика:	<i>3110002415</i>
В отношении физического лица или представителя физических или юридических лиц:	
фамилия, имя, отчество (последнее - при наличии):	-
страховой номер индивидуального лицевого счета в системе обязательного пенсионного страхования Российской Федерации (СНИЛС):	-
Наименование и реквизиты документа, подтверждающие полномочия представителя заказчика(ов) комплексных кадастровых работ:	-
Адрес электронной почты (для направления уведомления о результатах внесения сведений в Единый государственный реестр недвижимости):	-
<b>5. Сведения об исполнителе комплексных кадастровых работ:</b>	

Полное или сокращенное (в случае, если имеется) наименование и адрес юридического лица, с которым заключен государственный или муниципальный контракт либо договор подряда на выполнение комплексных кадастровых работ:

\_\_\_\_\_

Фамилия, имя, отчество кадастрового инженера (последнее - при наличии): Кривошееенко Наталья Михайловна  
и основной государственный регистрационный номер кадастрового инженера индивидуального предпринимателя (ОГРНИП): \_\_\_\_\_

Страховой номер индивидуального лицевого счета в системе обязательного пенсионного страхования Российской Федерации (СНИЛС) кадастрового инженера: \_\_\_\_\_ 055-911-442-59

Уникальный реестровый номер кадастрового инженера в реестре саморегулируемой организации кадастровых инженеров и дата внесения сведений о физическом лице в такой реестр: \_\_\_\_\_ 2087, 27 декабря 2021 г.

Полное или (в случае, если имеется) сокращенное наименование саморегулируемой организации кадастровых инженеров, членом которой является кадастровый инженер: \_\_\_\_\_  
А СРО "ОКИ"

Контактный телефон: \_\_\_\_\_ 89066066788

Почтовый адрес и адрес электронной почты, по которым осуществляется связь с кадастровым инженером: \_\_\_\_\_  
308000, Белгородская обл, Белгород г, geopro31@mail.ru

**6. Перечень документов, использованных при подготовке карты-плана территории:**

№ п/п	Реквизиты документа				
	Вид	Дата	Номер	Наименование	Иные сведения
1	2	3	4	5	6
1	Кадастровый план территории	11 марта 2024 г.	****_***/****_ *****	Кадастровый план территории	—

**7. Пояснения к карте-плану территории:**



1	2	3	4	5	6	7	8	9
1	Пункт государственной геодезической сети. 3	Ивановка, пир., 5300м, 1	МСК-31, зона 2	436 146,67	2 169 404,04	Сохранился	Сохранился	Сохранился
2	Пункт государственной геодезической сети. 3	Бакаев, пир., 5200м, 1		419 261,84	2 165 629,15			
3	Пункт государственной геодезической сети. 3	Постников, пир., 5200м, 1		403 984,75	2 125 725,40			

**2. Сведения об использованных средствах измерений:**

№ п/п	Наименование и обозначение типа средства измерений - прибора (инструмента, аппаратуры)	Заводской или серийный номер средства измерений	Реквизиты свидетельства о поверке прибора (инструмента, аппаратуры) и (или) срок действия поверки
1	2	3	4
1	GNSS-приемник спутниковый геодезический многочастотный South Galaxy G1	—	С-ГСХ/09-06-2023/253595077 от 09.06.2023 до 08.06.2024

**Сведения об уточняемых земельных участках**

**1. Сведения о характерных точках границ уточняемого земельного участка с кадастровым номером** 31:09:0403002:10 :  
 Система координат МСК-31 Зона № 2

Обозначение характерных точек границ	Координаты, м				Метод определения координат	Формулы, примененные для расчета средней квадратической погрешности определения координат характерных точек границ (Mt), с подставленными в такие формулы значениями и итоговые (вычисленные) значения Mt, м	Описание закрепления точки
	содержатся в Едином государственном реестре недвижимости		определены в результате выполнения комплексных кадастровых работ				
	X	Y	X	Y			
1	2	3	4	5	6	7	8
н1У	—	—	428 842,35	2 164 958,39	Геодезический метод	$\sqrt{(0,07^2 + 0,07^2)} = 0,10$	—
н2У	—	—	428 823,14	2 164 952,71			
н3У	—	—	428 829,85	2 164 935,51			
н4У	—	—	428 937,04	2 164 761,22			
н5У	—	—	428 960,02	2 164 772,15			
н6У	—	—	428 865,54	2 164 917,53			
н7У	—	—	428 850,55	2 164 940,65			
н1У	—	—	428 842,35	2 164 958,39			

**2. Сведения о частях границ уточняемого земельного участка с кадастровым номером** 31:09:0403002:10 :

Обозначение части границ		Горизонтальное проложение (S), м	Описание прохождения части границ	Сведения о согласовании местоположения границ (согласовано/спорное)
от т.	до т.			
1	2	3	4	5
н1У	н2У	20,03	—	согласовано
н2У	н3У	18,46		
н3У	н4У	204,61		
н4У	н5У	25,45		
н5У	н6У	173,38		
н6У	н7У	27,55		
н7У	н1У	19,54		

**3. Сведения о характеристиках уточняемого земельного участка с кадастровым номером** 31:09:0403002:10 :

№ п/п	Наименование характеристики земельного участка	Значение характеристики
1	2	3

1	2	3
1.	Адрес земельного участка	—
1.1.	Сведения о местоположении земельного участка (при отсутствии адреса) в структурированном в соответствии с федеральной информационной адресной системой виде	Российская Федерация, Белгородская область, Корочанский р-н, Короткое с, Ганновка ул, д 56
1.2.	Дополнительные сведения о местоположении земельного участка	—
2.	Площадь земельного участка ± величина погрешности определения (вычисления) площади ( $P \pm \Delta P$ ), м <sup>2</sup>	5 000 ± 25,00
3.	Формула, примененная для вычисления предельной погрешности определения площади земельного участка, с подставленными значениями и итоговые (вычисленные) значения	$3,5 * 0,10 * \sqrt{(5\ 000,00)} = 25$
4.	Площадь земельного участка согласно сведениям Единого государственного реестра недвижимости (Ркад), м <sup>2</sup>	5 000,00
5.	Оценка расхождения P и Ркад ( $P - P_{кад}$ ), м <sup>2</sup>	0
6.	Предельный минимальный и максимальный размеры земельного участка (Рмин и Рмакс), м <sup>2</sup>	— —
7.	Вид (виды) разрешенного использования	Для ведения личного подсобного хозяйства
7.1.	Дополнительные сведения об использовании земельного участка	—
8.	Кадастровый или иной государственный учетный номер (инвентарный) здания, сооружения, объекта незавершенного строительства, расположенного на земельном участке	—
9.	Сведения о земельных участках (землях общего пользования, территории общего пользования), посредством которых обеспечивается доступ	—
10.	Иные сведения	—
<b>4. Пояснения к сведениям об уточняемом земельном участке с кадастровым номером</b>		<b>31:09:0403002:10</b> :
1.	—	—



**1. Сведения о характерных точках границ уточняемого земельного участка с кадастровым номером** 31:09:0403002:19 :  
 Система координат МСК-31 Зона № 2

Обозначение характерных точек границ	Координаты, м				Метод определения координат	Формулы, примененные для расчета средней квадратической погрешности определения координат характерных точек границ (Mt), с подставленными в такие формулы значениями и итоговые (вычисленные) значения Mt, м	Описание закрепления точки
	содержатся в Едином государственном реестре недвижимости		определены в результате выполнения комплексных кадастровых работ				
	X	Y	X	Y			
1	2	3	4	5	6	7	8
н204У	—	—	428 664,27	2 164 926,47	—	$\sqrt{(0,07^2 + 0,07^2)} = 0,10$	—
н205У	—	—	428 635,75	2 164 973,57			
н206У	—	—	428 671,37	2 164 987,08			
н207У	—	—	428 697,71	2 164 939,17			
н204У	—	—	428 664,27	2 164 926,47			

**2. Сведения о частях границ уточняемого земельного участка с кадастровым номером** 31:09:0403002:19 :

Обозначение части границ		Горизонтальное проложение (S), м	Описание прохождения части границ	Сведения о согласовании местоположения границ (согласовано/спорное)
от т.	до т.			
1	2	3	4	5
н204У	н205У	55,06	—	согласовано
н205У	н206У	38,10		
н206У	н207У	54,67		
н207У	н204У	35,77		

**3. Сведения о характеристиках уточняемого земельного участка с кадастровым номером** 31:09:0403002:19 :

№ п/п	Наименование характеристики земельного участка	Значение характеристики
1	2	3
1.	Адрес земельного участка	Российская Федерация, Белгородская область, Корочанский р-н, Короткое с, обл. Белгородская, р-н Корочанский, с. Короткое
1.1.	Сведения о местоположении земельного участка (при отсутствии адреса) в структурированном в соответствии с федеральной информационной адресной системой виде	—
1.2.	Дополнительные сведения о местоположении земельного участка	—

1	2	3
2.	Площадь земельного участка ± величина погрешности определения (вычисления) площади ( $P \pm \Delta P$ ), м <sup>2</sup>	2 000 ± 16,00
3.	Формула, примененная для вычисления предельной погрешности определения площади земельного участка, с подставленными значениями и итоговые (вычисленные) значения	$3,5 * 0,10 * \sqrt{(2\ 000,00)} = 16$
4.	Площадь земельного участка согласно сведениям Единого государственного реестра недвижимости (Ркад), м <sup>2</sup>	2 000,00
5.	Оценка расхождения P и Ркад ( $P - P_{кад}$ ), м <sup>2</sup>	0
6.	Предельный минимальный и максимальный размеры земельного участка (Рмин и Рмакс), м <sup>2</sup>	— —
7.	Вид (виды) разрешенного использования	Для ведения личного подсобного хозяйства
7.1.	Дополнительные сведения об использовании земельного участка	—
8.	Кадастровый или иной государственный учетный номер (инвентарный) здания, сооружения, объекта незавершенного строительства, расположенного на земельном участке	—
9.	Сведения о земельных участках (землях общего пользования, территории общего пользования), посредством которых обеспечивается доступ	—
10.	Иные сведения	—

**4. Пояснения к сведениям об уточняемом земельном участке с кадастровым номером** 31:09:0403002:19 :

1. —

**1. Сведения о характерных точках границ уточняемого земельного участка с кадастровым номером** 31:09:0403002:38 :  
 Система координат МСК-31 Зона № 2

Обозначение характерных точек границ	Координаты, м				Метод определения координат	Формулы, примененные для расчета средней квадратической погрешности определения координат характерных точек границ (Mt), с подставленными в такие формулы значениями и итоговые (вычисленные) значения Mt, м	Описание закрепления точки
	содержатся в Едином государственном реестре недвижимости		определены в результате выполнения комплексных кадастровых работ				
	X	Y	X	Y			
1	2	3	4	5	6	7	8
н208У	—	—	428 651,57	2 164 892,37	—	$\sqrt{(0,07^2 + 0,07^2)} = 0,10$	—

1	2	3	4	5	6	7	8
н209У	—	—	428 669,32	2 164 892,34	—	$\sqrt{(0,07^2 + 0,07^2)} = 0,10$	—
н210У	—	—	428 676,71	2 164 876,35			
н211У	—	—	428 688,49	2 164 857,28			
н212У	—	—	428 677,27	2 164 850,99			
н208У	—	—	428 651,57	2 164 892,37			

**2. Сведения о частях границ уточняемого земельного участка с кадастровым номером** 31:09:0403002:38 :

Обозначение части границ		Горизонтальное проложение (S), м	Описание прохождения части границ	Сведения о согласовании местоположения границ (согласовано/спорное)
от т.	до т.			
1	2	3	4	5
н208У	н209У	17,75	—	согласовано
н209У	н210У	17,62		
н210У	н211У	22,42		
н211У	н212У	12,86		
н212У	н208У	48,71		

**3. Сведения о характеристиках уточняемого земельного участка с кадастровым номером** 31:09:0403002:38 :

№ п/п	Наименование характеристики земельного участка	Значение характеристики
1	2	3
1.	Адрес земельного участка	Российская Федерация, Белгородская область, Корочанский р-н, Короткое с, обл. Белгородская, р-н Корочанский, с. Короткое
1.1.	Сведения о местоположении земельного участка (при отсутствии адреса) в структурированном в соответствии с федеральной информационной адресной системой виде	—
1.2.	Дополнительные сведения о местоположении земельного участка	—
2.	Площадь земельного участка ± величина погрешности определения (вычисления) площади ( $P \pm \Delta P$ ), м <sup>2</sup>	600 ± 9,00
3.	Формула, примененная для вычисления предельной погрешности определения площади земельного участка, с подставленными значениями и итоговые (вычисленные) значения	$3,5 * 0,10 * \sqrt{(600,00)} = 9$
4.	Площадь земельного участка согласно сведениям Единого государственного реестра недвижимости (Ркад), м <sup>2</sup>	600,00
5.	Оценка расхождения Р и Ркад ( $P - P_{кад}$ ), м <sup>2</sup>	0

1	2	3
6.	Предельный минимальный и максимальный размеры земельного участка (Рмин и Рмакс), м <sup>2</sup>	— —
7.	Вид (виды) разрешенного использования	Для ведения личного подсобного хозяйства
7.1.	Дополнительные сведения об использовании земельного участка	—
8.	Кадастровый или иной государственный учетный номер (инвентарный) здания, сооружения, объекта незавершенного строительства, расположенного на земельном участке	—
9.	Сведения о земельных участках (землях общего пользования, территории общего пользования), посредством которых обеспечивается доступ	—
10.	Иные сведения	—

**4. Пояснения к сведениям об уточняемом земельном участке с кадастровым номером** 31:09:0403002:38 :

1. —

**1. Сведения о характерных точках границ уточняемого земельного участка с кадастровым номером** 31:09:0403002:30 :  
Система координат МСК-31 Зона № 2

Обозначение характерных точек границ	Координаты, м				Метод определения координат	Формулы, примененные для расчета средней квадратической погрешности определения координат характерных точек границ (Mt), с подставленными в такие формулы значениями и итоговые (вычисленные) значения Mt, м	Описание закрепления точки
	содержатся в Едином государственном реестре недвижимости		определены в результате выполнения комплексных кадастровых работ				
	X	Y	X	Y			
1	2	3	4	5	6	7	8
н213У	—	—	428 915,80	2 165 018,46	Геодезический метод	$\sqrt{(0,07^2 + 0,07^2)} = 0,10$	—
н214У	—	—	428 927,07	2 165 021,24			
н215У	—	—	428 893,43	2 165 129,57			
н216У	—	—	428 878,31	2 165 124,94			
н217У	—	—	428 898,21	2 165 071,07			
н218У	—	—	428 905,77	2 165 047,01			
н219У	—	—	428 909,72	2 165 038,24			
н213У	—	—	428 915,80	2 165 018,46			

**2. Сведения о частях границ уточняемого земельного участка с кадастровым номером** 31:09:0403002:30 :

Обозначение части границ		Горизонтальное проложение (S), м	Описание прохождения части границ	Сведения о согласовании местоположения границ (согласовано/спорное)
от т.	до т.			
1	2	3	4	5
н213У	н214У	11,61	—	согласовано
н214У	н215У	113,43		
н215У	н216У	15,81		
н216У	н217У	57,43		
н217У	н218У	25,22		
н218У	н219У	9,62		
н219У	н213У	20,69		

**3. Сведения о характеристиках уточняемого земельного участка с кадастровым номером** 31:09:0403002:30 :

№ п/п	Наименование характеристики земельного участка	Значение характеристики
1	2	3
1.	Адрес земельного участка	Российская Федерация, Белгородская область, Корочанский р-н, Короткое с, Белгородская область, р-н Корочанский, с. Короткое
1.1.	Сведения о местоположении земельного участка (при отсутствии адреса) в структурированном в соответствии с федеральной информационной адресной системой виде	—
1.2.	Дополнительные сведения о местоположении земельного участка	—
2.	Площадь земельного участка ± величина погрешности определения (вычисления) площади ( $P \pm \Delta P$ ), м <sup>2</sup>	1 500 ± 14,00
3.	Формула, примененная для вычисления предельной погрешности определения площади земельного участка, с подставленными значениями и итоговые (вычисленные) значения	$3,5 * 0,10 * \sqrt{(1\ 500,00)} = 14$
4.	Площадь земельного участка согласно сведениям Единого государственного реестра недвижимости (Ркад), м <sup>2</sup>	1 500,00
5.	Оценка расхождения P и Ркад ( $P - P_{кад}$ ), м <sup>2</sup>	0
6.	Предельный минимальный и максимальный размеры земельного участка (Рмин и Рмакс), м <sup>2</sup>	— —
7.	Вид (виды) разрешенного использования	Для ведения личного подсобного хозяйства
7.1.	Дополнительные сведения об использовании земельного участка	—

1	2	3
8.	Кадастровый или иной государственный учетный номер (инвентарный) здания, сооружения, объекта незавершенного строительства, расположенного на земельном участке	—
9.	Сведения о земельных участках (землях общего пользования, территории общего пользования), посредством которых обеспечивается доступ	—
10.	Иные сведения	—

**4. Пояснения к сведениям об уточняемом земельном участке с кадастровым номером** 31:09:0403002:30 :

1.	—
----	---

**1. Сведения о характерных точках границ уточняемого земельного участка с кадастровым номером** 31:09:0403002:3 :  
 Система координат МСК-31 Зона № 2

Обозначение характерных точек границ	Координаты, м				Метод определения координат	Формулы, примененные для расчета средней квадратической погрешности определения координат характерных точек границ (Mt), с подставленными в такие формулы значениями и итоговые (вычисленные) значения Mt, м	Описание закрепления точки
	содержатся в Едином государственном реестре недвижимости		определены в результате выполнения комплексных кадастровых работ				
	X	Y	X	Y			
1	2	3	4	5	6	7	8
н220У	—	—	428 935,15	2 164 988,47	Геодезический метод	$\sqrt{(0,07^2 + 0,07^2)} = 0,10$	—
н221У	—	—	428 922,03	2 164 973,44			
н222У	—	—	429 010,74	2 164 843,51			
н223У	—	—	429 028,76	2 164 816,71			
н224У	—	—	429 044,75	2 164 827,59			
н225У	—	—	429 011,52	2 164 877,38			
н226У	—	—	428 960,95	2 164 944,39			
н220У	—	—	428 935,15	2 164 988,47			

**2. Сведения о частях границ уточняемого земельного участка с кадастровым номером** 31:09:0403002:3 :

Обозначение части границ		Горизонтальное проложение (S), м	Описание прохождения части границ	Сведения о согласовании местоположения границ (согласовано/спорное)
от т.	до т.			
1	2	3	4	5
н220У	н221У	19,95	—	согласовано

1	2	3	4	5
н221У	н222У	157,33	—	согласовано
н222У	н223У	32,29		
н223У	н224У	19,34		
н224У	н225У	59,86		
н225У	н226У	83,95		
н226У	н220У	51,08		

**3. Сведения о характеристиках уточняемого земельного участка с кадастровым номером** 31:09:0403002:3 :

№ п/п	Наименование характеристики земельного участка	Значение характеристики
1	2	3
1.	Адрес земельного участка	Российская Федерация, Белгородская область, Корочанский р-н, Короткое с, Белгородская область, р-н Корочанский, с. Короткое
1.1.	Сведения о местоположении земельного участка (при отсутствии адреса) в структурированном в соответствии с федеральной информационной адресной системой виде	—
1.2.	Дополнительные сведения о местоположении земельного участка	—
2.	Площадь земельного участка ± величина погрешности определения (вычисления) площади ( $P \pm \Delta P$ ), м <sup>2</sup>	3 500 ± 21,00
3.	Формула, примененная для вычисления предельной погрешности определения площади земельного участка, с подставленными значениями и итоговые (вычисленные) значения	$3,5*0,10*\sqrt{(3\ 500,00)} = 21$
4.	Площадь земельного участка согласно сведениям Единого государственного реестра недвижимости (Ркад), м <sup>2</sup>	3 500,00
5.	Оценка расхождения Р и Ркад ( $P - P_{кад}$ ), м <sup>2</sup>	0
6.	Предельный минимальный и максимальный размеры земельного участка (Рмин и Рмакс), м <sup>2</sup>	— —
7.	Вид (виды) разрешенного использования	Для ведения личного подсобного хозяйства
7.1.	Дополнительные сведения об использовании земельного участка	—
8.	Кадастровый или иной государственный учетный номер (инвентарный) здания, сооружения, объекта незавершенного строительства, расположенного на земельном участке	—
9.	Сведения о земельных участках (землях общего пользования, территории общего пользования), посредством которых обеспечивается доступ	—





1	2	3	4	5
н231У	н232У	60,94	—	согласовано
н232У	н187У	33,38		
н187У	н186У	4,67		
н186У	н185У	86,31		

**3. Сведения о характеристиках уточняемого земельного участка с кадастровым номером** 31:09:0403002:41 :

№ п/п	Наименование характеристики земельного участка	Значение характеристики
1	2	3
1.	Адрес земельного участка	Российская Федерация, Белгородская область, Корочанский р-н, Короткое с, обл. Белгородская, р-н Корочанский, с. Короткое
1.1.	Сведения о местоположении земельного участка (при отсутствии адреса) в структурированном в соответствии с федеральной информационной адресной системой виде	—
1.2.	Дополнительные сведения о местоположении земельного участка	—
2.	Площадь земельного участка ± величина погрешности определения (вычисления) площади ( $P \pm \Delta P$ ), м <sup>2</sup>	2 999 ± 19,00
3.	Формула, примененная для вычисления предельной погрешности определения площади земельного участка, с подставленными значениями и итоговые (вычисленные) значения	$3,5 * 0,10 * \sqrt{(2\ 999,00)} = 19$
4.	Площадь земельного участка согласно сведениям Единого государственного реестра недвижимости (Ркад), м <sup>2</sup>	3 000,00
5.	Оценка расхождения Р и Ркад ( $P - P_{кад}$ ), м <sup>2</sup>	1
6.	Предельный минимальный и максимальный размеры земельного участка (Рмин и Рмакс), м <sup>2</sup>	— —
7.	Вид (виды) разрешенного использования	Для ведения личного подсобного хозяйства
7.1.	Дополнительные сведения об использовании земельного участка	—
8.	Кадастровый или иной государственный учетный номер (инвентарный) здания, сооружения, объекта незавершенного строительства, расположенного на земельном участке	—
9.	Сведения о земельных участках (землях общего пользования, территории общего пользования), посредством которых обеспечивается доступ	—
10.	Иные сведения	—

**4. Пояснения к сведениям об уточняемом земельном участке с кадастровым номером** 31:09:0403002:41 :

1. \_\_\_\_\_

1. Сведения о характерных точках границ уточняемого земельного участка с кадастровым номером 31:09:0403002:26 :  
 Система координат МСК-31 Зона № 2

Обозначение характерных точек границ	Координаты, м				Метод определения координат	Формулы, примененные для расчета средней квадратической погрешности определения координат характерных точек границ (Mt), с подставленными в такие формулы значениями и итоговые (вычисленные) значения Mt, м	Описание закрепления точки
	содержатся в Едином государственном реестре недвижимости		определены в результате выполнения комплексных кадастровых работ				
	X	Y	X	Y			
1	2	3	4	5	6	7	8
н233У	—	—	428 506,21	2 164 858,21	Геодезический метод	$\sqrt{(0,07^2 + 0,07^2)} = 0,10$	—
н234У	—	—	428 522,49	2 164 857,59			
н235У	—	—	428 539,92	2 164 818,48			
н236У	—	—	428 563,21	2 164 771,96			
н237У	—	—	428 603,68	2 164 684,24			
н238У	—	—	428 590,51	2 164 678,16			
н239У	—	—	428 584,93	2 164 688,44			
н233У	—	—	428 506,21	2 164 858,21			

2. Сведения о частях границ уточняемого земельного участка с кадастровым номером 31:09:0403002:26 :

Обозначение части границ		Горизонтальное проложение (S), м	Описание прохождения части границ	Сведения о согласовании местоположения границ (согласовано/спорное)
от т.	до т.			
1	2	3	4	5
н233У	н234У	16,29	—	согласовано
н234У	н235У	42,82		
н235У	н236У	52,02		
н236У	н237У	96,61		
н237У	н238У	14,51		
н238У	н239У	11,70		
н239У	н233У	187,13		

3. Сведения о характеристиках уточняемого земельного участка с кадастровым номером 31:09:0403002:26 :

№ п/п	Наименование характеристики земельного участка	Значение характеристики
1	2	3
1	2	3

1	2	3
1.	Адрес земельного участка	Российская Федерация, Белгородская область, Корочанский р-н, Короткое с, обл. Белгородская, р-н Корочанский, с. Короткое
1.1.	Сведения о местоположении земельного участка (при отсутствии адреса) в структурированном в соответствии с федеральной информационной адресной системой виде	—
1.2.	Дополнительные сведения о местоположении земельного участка	—
2.	Площадь земельного участка $\pm$ величина погрешности определения (вычисления) площади ( $P \pm \Delta P$ ), м <sup>2</sup>	2 900 $\pm$ 19,00
3.	Формула, примененная для вычисления предельной погрешности определения площади земельного участка, с подставленными значениями и итоговые (вычисленные) значения	$3,5 * 0,10 * \sqrt{(2\ 900,00)} = 19$
4.	Площадь земельного участка согласно сведениям Единого государственного реестра недвижимости (Ркад), м <sup>2</sup>	2 900,00
5.	Оценка расхождения P и Ркад ( $P - P_{кад}$ ), м <sup>2</sup>	0
6.	Предельный минимальный и максимальный размеры земельного участка (Рмин и Рмакс), м <sup>2</sup>	— —
7.	Вид (виды) разрешенного использования	Для ведения личного подсобного хозяйства
7.1.	Дополнительные сведения об использовании земельного участка	—
8.	Кадастровый или иной государственный учетный номер (инвентарный) здания, сооружения, объекта незавершенного строительства, расположенного на земельном участке	—
9.	Сведения о земельных участках (землях общего пользования, территории общего пользования), посредством которых обеспечивается доступ	—
10.	Иные сведения	—
<b>4. Пояснения к сведениям об уточняемом земельном участке с кадастровым номером</b>		<b>31:09:0403002:26</b> :
1.	—	—

**Описание местоположения здания, сооружения, объекта незавершенного строительства на земельном участке**

**1. Сведения о характерных точках контура объекта недвижимости с кадастровым номером** 31:09:0403001:413 :

Система координат МСК-31, зона 2 Зона № 2

Обозначение характерных точек границ	Содержатся в Едином государственном реестре недвижимости			Определены в ходе выполнения комплексных кадастровых работ			Метод определения координат	Формулы, примененные для расчета средней квадратической погрешности определения координат характерных точек (Mt), м, с подставленными в такие формулы значениями и итоговые (вычисленные) значения Mt, м
	координаты, м		Радиус, м	координаты, м		Радиус, м		
	X	Y	R	X	Y	R		
1	2	3	4	5	6	7	8	9
н80	—	—	—	428 548,54	2 164 857,01	—	Геодезический метод	$\sqrt{(0,07^2 + 0,07^2)} = 0,10$
н90	—	—	—	428 541,57	2 164 854,42	—		
н100	—	—	—	428 539,20	2 164 860,79	—		
н110	—	—	—	428 546,16	2 164 863,39	—		
н80	—	—	—	428 548,54	2 164 857,01	—		

**2. Сведения о характеристиках объекта недвижимости с кадастровым номером** 31:09:0403001:413 :

№ п/п	Наименование характеристики	Значение характеристики
1	2	3
1.	Вид объекта недвижимости	Здание
2.	Ранее присвоенный государственный учетный номер (инвентарный) здания, сооружения, объекта незавершенного строительства	—
3.	Кадастровый номер земельного участка (земельных участков), в границах которого (которых) расположены здание, сооружение, объект незавершенного строительства	31:09:0403002:25
4.	Уникальный учетный номер кадастрового квартала, в границах которого расположены здание, сооружение, объект незавершенного строительства	31:09:0403002

1	2	3
5.	Адрес здания, сооружения, объекта незавершенного строительства	309209, Российская Федерация, Белгородская область, Корочанский р-н, Короткое с, Ганновка ул, д 32
5.1.	Сведения о местоположении здания, сооружения, объекта незавершенного строительства (при отсутствии адреса) в структурированном в соответствии с федеральной информационной адресной системой виде	—
5.2.	Дополнительные сведения о местоположении	—
6.	Иные сведения	—

**3. Пояснения к сведениям об объекте недвижимости с кадастровым номером** 31:09:0403001:413 :

1.	—
----	---

**1. Сведения о характерных точках контура объекта недвижимости с кадастровым номером** 31:09:0403001:403 :

Система координат МСК-31, зона 2 Зона № 2

Обозначение характерных точек границ	Содержатся в Едином государственном реестре недвижимости			Определены в ходе выполнения комплексных кадастровых работ			Метод определения координат	Формулы, примененные для расчета средней квадратической погрешности определения координат характерных точек (Mt), м, с подставленными в такие формулы значениями и итоговые (вычисленные) значения Mt, м
	координаты, м		Радиус, м	координаты, м		Радиус, м		
	X	Y	R	X	Y	R		
1	2	3	4	5	6	7	8	9
n120	—	—	—	428 575,65	2 164 865,95	—	Геодезический метод	$\sqrt{(0,07^2 + 0,07^2)} = 0,10$
n130	—	—	—	428 569,32	2 164 863,44	—		
n140	—	—	—	428 566,80	2 164 869,80	—		
n150	—	—	—	428 573,13	2 164 872,31	—		
n120	—	—	—	428 575,65	2 164 865,95	—		

**2. Сведения о характеристиках объекта недвижимости с кадастровым номером** 31:09:0403001:403 :

№ п/п	Наименование характеристики	Значение характеристики
1	2	3
1.	Вид объекта недвижимости	Здание
2.	Ранее присвоенный государственный учетный номер (инвентарный) здания, сооружения, объекта незавершенного строительства	—

1	2	3
3.	Кадастровый номер земельного участка (земельных участков), в границах которого (которых) расположены здание, сооружение, объект незавершенного строительства	31:09:0403002:23
4.	Уникальный учетный номер кадастрового квартала, в границах которого расположены здание, сооружение, объект незавершенного строительства	31:09:0403002
5.	Адрес здания, сооружения, объекта незавершенного строительства	309209, Российская Федерация, Белгородская область, Корочанский р-н, Короткое с, Ганновка ул, д 34
5.1.	Сведения о местоположении здания, сооружения, объекта незавершенного строительства (при отсутствии адреса) в структурированном в соответствии с федеральной информационной адресной системой виде	—
5.2.	Дополнительные сведения о местоположении	—
6.	Иные сведения	—

**3. Пояснения к сведениям об объекте недвижимости с кадастровым номером** 31:09:0403001:403 :

1.	—
----	---

**1. Сведения о характерных точках контура объекта недвижимости с кадастровым номером** 31:09:0403001:407 :

Система координат МСК-31, зона 2 Зона № 2

Обозначение характерных точек границ	Содержатся в Едином государственном реестре недвижимости			Определены в ходе выполнения комплексных кадастровых работ			Метод определения координат	Формулы, примененные для расчета средней квадратической погрешности определения координат характерных точек (Mt), м, с подставленными в такие формулы значениями и итоговые (вычисленные) значения Mt, м
	координаты, м		Радиус, м	координаты, м		Радиус, м		
	X	Y	R	X	Y	R		
1	2	3	4	5	6	7	8	9
n160	—	—	—	428 595,18	2 164 866,42	—	Геодезический метод	$\sqrt{(0,07^2 + 0,07^2)} = 0,10$
n170	—	—	—	428 587,67	2 164 863,48	—		
n180	—	—	—	428 585,05	2 164 870,16	—		
n190	—	—	—	428 592,57	2 164 873,10	—		
n160	—	—	—	428 595,18	2 164 866,42	—		

**2. Сведения о характеристиках объекта недвижимости с кадастровым номером** 31:09:0403001:407 :

№ п/п	Наименование характеристики	Значение характеристики
-------	-----------------------------	-------------------------

1	2	3
1.	Вид объекта недвижимости	Здание
2.	Ранее присвоенный государственный учетный номер (инвентарный) здания, сооружения, объекта незавершенного строительства	—
3.	Кадастровый номер земельного участка (земельных участков), в границах которого (которых) расположены здание, сооружение, объект незавершенного строительства	31:09:0403002:22
4.	Уникальный учетный номер кадастрового квартала, в границах которого расположены здание, сооружение, объект незавершенного строительства	31:09:0403002
5.	Адрес здания, сооружения, объекта незавершенного строительства	309209, Российская Федерация, Белгородская область, Корочанский р-н, Короткое с, Ганновка ул, д 36
5.1.	Сведения о местоположении здания, сооружения, объекта незавершенного строительства (при отсутствии адреса) в структурированном в соответствии с федеральной информационной адресной системой виде	—
5.2.	Дополнительные сведения о местоположении	—
6.	Иные сведения	—

**3. Пояснения к сведениям об объекте недвижимости с кадастровым номером** 31:09:0403001:407 :

1. —

**1. Сведения о характерных точках контура объекта недвижимости с кадастровым номером** 31:09:0403001:416 :

Система координат МСК-31, зона 2 Зона № 2

Обозначение характерных точек границ	Содержатся в Едином государственном реестре недвижимости			Определены в ходе выполнения комплексных кадастровых работ			Метод определения координат	Формулы, примененные для расчета средней квадратической погрешности определения координат характерных точек (Mt), м, с подставленными в такие формулы значениями и итоговые (вычисленные) значения Mt, м
	координаты, м		Радиус, м	координаты, м		Радиус, м		
	X	Y	R	X	Y	R		
1	2	3	4	5	6	7	8	9
н200	—	—	—	428 629,34	2 164 879,20	—	Геодезический метод	$\sqrt{(0,07^2 + 0,07^2)} = 0,10$
н210	—	—	—	428 622,45	2 164 876,06	—		
н220	—	—	—	428 620,16	2 164 881,11	—		
н230	—	—	—	428 627,04	2 164 884,24	—		





1	2	3	4	5	6	7	8	9
н240	—	—	—	428 651,71	2 164 885,75	—	Геодезический метод	$\sqrt{(0,07^2 + 0,07^2)} = 0,10$
н250	—	—	—	428 646,44	2 164 883,15	—		
н260	—	—	—	428 643,70	2 164 887,81	—		
н270	—	—	—	428 649,40	2 164 890,45	—		
н240	—	—	—	428 651,71	2 164 885,75	—		

**2. Сведения о характеристиках объекта недвижимости с кадастровым номером** 31:09:0403001:408 :

№ п/п	Наименование характеристики	Значение характеристики
1	2	3
1.	Вид объекта недвижимости	Здание
2.	Ранее присвоенный государственный учетный номер (инвентарный) здания, сооружения, объекта незавершенного строительства	—
3.	Кадастровый номер земельного участка (земельных участков), в границах которого (которых) расположены здание, сооружение, объект незавершенного строительства	31:09:0403002:20
4.	Уникальный учетный номер кадастрового квартала, в границах которого расположены здание, сооружение, объект незавершенного строительства	31:09:0403002
5.	Адрес здания, сооружения, объекта незавершенного строительства	309209, Российская Федерация, Белгородская область, Корочанский р-н, Короткое с, Ганновка ул, д 40
5.1.	Сведения о местоположении здания, сооружения, объекта незавершенного строительства (при отсутствии адреса) в структурированном в соответствии с федеральной информационной адресной системой виде	—
5.2.	Дополнительные сведения о местоположении	—
6.	Иные сведения	—

**3. Пояснения к сведениям об объекте недвижимости с кадастровым номером** 31:09:0403001:408 :

1.	—
----	---

**1. Сведения о характерных точках контура объекта недвижимости с кадастровым номером** 31:09:0403001:95 :

Система координат		МСК-31, зона 2					Зона № <u>2</u>	
Обозначение характерных точек границ	Содержатся в Едином государственном реестре недвижимости			Определены в ходе выполнения комплексных кадастровых работ			Метод определения координат	Формулы, примененные для расчета средней квадратической погрешности определения координат характерных точек (Mt), м, с подставленными в такие формулы значениями и итоговые (вычисленные) значения Mt, м
	координаты, м		Радиус, м	координаты, м		Радиус, м		
	X	Y	R	X	Y	R		
1	2	3	4	5	6	7	8	9
н280	—	—	—	428 680,57	2 164 887,96	—	Геодезический метод	$\sqrt{(0,07^2 + 0,07^2)} = 0,10$
н290	—	—	—	428 675,91	2 164 885,91	—		
н300	—	—	—	428 673,94	2 164 890,37	—		
н310	—	—	—	428 678,60	2 164 892,42	—		
н280	—	—	—	428 680,57	2 164 887,96	—		

**2. Сведения о характеристиках объекта недвижимости с кадастровым номером** 31:09:0403001:95 :

№ п/п	Наименование характеристики	Значение характеристики
1	2	3
1.	Вид объекта недвижимости	Здание
2.	Ранее присвоенный государственный учетный номер (инвентарный) здания, сооружения, объекта незавершенного строительства	—
3.	Кадастровый номер земельного участка (земельных участков), в границах которого (которых) расположены здание, сооружение, объект незавершенного строительства	31:09:0403002:18
4.	Уникальный учетный номер кадастрового квартала, в границах которого расположены здание, сооружение, объект незавершенного строительства	31:09:0403002
5.	Адрес здания, сооружения, объекта незавершенного строительства	309209, Российская Федерация, Белгородская область, Корочанский р-н, Короткое с, Ганновка ул, д 18
5.1.	Сведения о местоположении здания, сооружения, объекта незавершенного строительства (при отсутствии адреса) в структурированном в соответствии с федеральной информационной адресной системой виде	—
5.2.	Дополнительные сведения о местоположении	—

1	2	3
6.	Иные сведения	—

**3. Пояснения к сведениям об объекте недвижимости с кадастровым номером** 31:09:0403001:95 :

1.	—
----	---

**1. Сведения о характерных точках контура объекта недвижимости с кадастровым номером** 31:09:0403001:236 :

Система координат МСК-31, зона 2 Зона № 2

Обозначение характерных точек границ	Содержатся в Едином государственном реестре недвижимости			Определены в ходе выполнения комплексных кадастровых работ			Метод определения координат	Формулы, примененные для расчета средней квадратической погрешности определения координат характерных точек (Mt), м, с подставленными в такие формулы значениями и итоговые (вычисленные) значения Mt, м
	координаты, м		Радиус, м	координаты, м		Радиус, м		
	X	Y	R	X	Y	R		
1	2	3	4	5	6	7	8	9
n32O	—	—	—	428 718,11	2 164 902,43	—	Геодезический метод	$\sqrt{(0,07^2 + 0,07^2)} = 0,10$
n33O	—	—	—	428 710,15	2 164 899,16	—		
n34O	—	—	—	428 707,41	2 164 905,81	—		
n35O	—	—	—	428 715,38	2 164 909,08	—		
n32O	—	—	—	428 718,11	2 164 902,43	—		

**2. Сведения о характеристиках объекта недвижимости с кадастровым номером** 31:09:0403001:236 :

№ п/п	Наименование характеристики	Значение характеристики
1	2	3
1.	Вид объекта недвижимости	Здание
2.	Ранее присвоенный государственный учетный номер (инвентарный) здания, сооружения, объекта незавершенного строительства	—
3.	Кадастровый номер земельного участка (земельных участков), в границах которого (которых) расположены здание, сооружение, объект незавершенного строительства	31:09:0403002:16
4.	Уникальный учетный номер кадастрового квартала, в границах которого расположены здание, сооружение, объект незавершенного строительства	31:09:0403002

1	2	3
5.	Адрес здания, сооружения, объекта незавершенного строительства	309209, Российская Федерация, Белгородская область, Корочанский р-н, Короткое с, Ганновка ул, д 46
5.1.	Сведения о местоположении здания, сооружения, объекта незавершенного строительства (при отсутствии адреса) в структурированном в соответствии с федеральной информационной адресной системой виде	—
5.2.	Дополнительные сведения о местоположении	—
6.	Иные сведения	—

**3. Пояснения к сведениям об объекте недвижимости с кадастровым номером** 31:09:0403001:236 :

1.	—
----	---

**1. Сведения о характерных точках контура объекта недвижимости с кадастровым номером** 31:09:0403001:417 :

Система координат МСК-31, зона 2 Зона № 2

Обозначение характерных точек границ	Содержатся в Едином государственном реестре недвижимости			Определены в ходе выполнения комплексных кадастровых работ			Метод определения координат	Формулы, примененные для расчета средней квадратической погрешности определения координат характерных точек (Mt), м, с подставленными в такие формулы значениями и итоговые (вычисленные) значения Mt, м
	координаты, м		Радиус, м	координаты, м		Радиус, м		
	X	Y	R	X	Y	R		
1	2	3	4	5	6	7	8	9
н360	—	—	—	428 760,82	2 164 919,26	—	Геодезический метод	$\sqrt{(0,07^2 + 0,07^2)} = 0,10$
н370	—	—	—	428 753,42	2 164 916,06	—		
н380	—	—	—	428 750,38	2 164 923,01	—		
н390	—	—	—	428 757,79	2 164 926,25	—		
н360	—	—	—	428 760,82	2 164 919,26	—		

**2. Сведения о характеристиках объекта недвижимости с кадастровым номером** 31:09:0403001:417 :

№ п/п	Наименование характеристики	Значение характеристики
1	2	3
1.	Вид объекта недвижимости	Здание
2.	Ранее присвоенный государственный учетный номер (инвентарный) здания, сооружения, объекта незавершенного строительства	—

1	2	3
3.	Кадастровый номер земельного участка (земельных участков), в границах которого (которых) расположены здание, сооружение, объект незавершенного строительства	31:09:0403002:14
4.	Уникальный учетный номер кадастрового квартала, в границах которого расположены здание, сооружение, объект незавершенного строительства	31:09:0403002
5.	Адрес здания, сооружения, объекта незавершенного строительства	309209, Российская Федерация, Белгородская область, Корочанский р-н, Короткое с, Ганновка ул, д 50
5.1.	Сведения о местоположении здания, сооружения, объекта незавершенного строительства (при отсутствии адреса) в структурированном в соответствии с федеральной информационной адресной системой виде	—
5.2.	Дополнительные сведения о местоположении	—
6.	Иные сведения	—

**3. Пояснения к сведениям об объекте недвижимости с кадастровым номером** 31:09:0403001:417 :

1.	—
----	---

**1. Сведения о характерных точках контура объекта недвижимости с кадастровым номером** 31:09:0403002:57 :

Система координат МСК-31, зона 2 Зона № 2

Обозначение характерных точек границ	Содержатся в Едином государственном реестре недвижимости			Определены в ходе выполнения комплексных кадастровых работ			Метод определения координат	Формулы, примененные для расчета средней квадратической погрешности определения координат характерных точек (Mt), м, с подставленными в такие формулы значениями и итоговые (вычисленные) значения Mt, м
	координаты, м		Радиус, м	координаты, м		Радиус, м		
	X	Y	R	X	Y	R		
1	2	3	4	5	6	7	8	9
н400	—	—	—	428 825,64	2 164 940,23	—	Геодезический метод	$\sqrt{(0,07^2 + 0,07^2)} = 0,10$
н410	—	—	—	428 818,94	2 164 937,50	—		
н420	—	—	—	428 816,25	2 164 944,09	—		
н430	—	—	—	428 822,95	2 164 946,82	—		
н400	—	—	—	428 825,64	2 164 940,23	—		

**2. Сведения о характеристиках объекта недвижимости с кадастровым номером** 31:09:0403002:57 :

№ п/п	Наименование характеристики	Значение характеристики
-------	-----------------------------	-------------------------

1	2	3
1.	Вид объекта недвижимости	Здание
2.	Ранее присвоенный государственный учетный номер (инвентарный) здания, сооружения, объекта незавершенного строительства	—
3.	Кадастровый номер земельного участка (земельных участков), в границах которого (которых) расположены здание, сооружение, объект незавершенного строительства	31:09:0403002:11
4.	Уникальный учетный номер кадастрового квартала, в границах которого расположены здание, сооружение, объект незавершенного строительства	31:09:0403002
5.	Адрес здания, сооружения, объекта незавершенного строительства	—
5.1.	Сведения о местоположении здания, сооружения, объекта незавершенного строительства (при отсутствии адреса) в структурированном в соответствии с федеральной информационной адресной системой виде	Российская Федерация, Белгородская область, Корочанский р-н, Короткое с, Ганновка ул, д 54
5.2.	Дополнительные сведения о местоположении	—
6.	Иные сведения	—

**3. Пояснения к сведениям об объекте недвижимости с кадастровым номером** 31:09:0403002:57 :

1. —

**1. Сведения о характерных точках контура объекта недвижимости с кадастровым номером** 31:09:0403002:55 :

Система координат МСК-31, зона 2 Зона № 2

Обозначение характерных точек границ	Содержатся в Едином государственном реестре недвижимости			Определены в ходе выполнения комплексных кадастровых работ			Метод определения координат	Формулы, примененные для расчета средней квадратической погрешности определения координат характерных точек (Mt), м, с подставленными в такие формулы значениями и итоговые (вычисленные) значения Mt, м
	координаты, м		Радиус, м	координаты, м		Радиус, м		
	X	Y	R	X	Y	R		
1	2	3	4	5	6	7	8	9
н440	—	—	—	428 861,59	2 164 948,86	—	Геодезический метод	$\sqrt{(0,07^2 + 0,07^2)} = 0,10$
н450	—	—	—	428 854,94	2 164 945,44	—		
н460	—	—	—	428 850,97	2 164 953,14	—		
н470	—	—	—	428 857,63	2 164 956,57	—		



1	2	3	4	5	6	7	8	9
н480	—	—	—	428 883,52	2 164 958,83	—	Геодезический метод	$\sqrt{(0,07^2 + 0,07^2)} = 0,10$
н490	—	—	—	428 878,78	2 164 956,59	—		
н500	—	—	—	428 875,88	2 164 962,75	—		
н510	—	—	—	428 880,61	2 164 964,98	—		
н480	—	—	—	428 883,52	2 164 958,83	—		

**2. Сведения о характеристиках объекта недвижимости с кадастровым номером** 31:09:0403001:291 :

№ п/п	Наименование характеристики	Значение характеристики
1	2	3
1.	Вид объекта недвижимости	Здание
2.	Ранее присвоенный государственный учетный номер (инвентарный) здания, сооружения, объекта незавершенного строительства	—
3.	Кадастровый номер земельного участка (земельных участков), в границах которого (которых) расположены здание, сооружение, объект незавершенного строительства	31:09:0403002:7
4.	Уникальный учетный номер кадастрового квартала, в границах которого расположены здание, сооружение, объект незавершенного строительства	31:09:0403002
5.	Адрес здания, сооружения, объекта незавершенного строительства	309209, Российская Федерация, Белгородская область, Корочанский р-н, Короткое с, Ганновка ул, д 60
5.1.	Сведения о местоположении здания, сооружения, объекта незавершенного строительства (при отсутствии адреса) в структурированном в соответствии с федеральной информационной адресной системой виде	—
5.2.	Дополнительные сведения о местоположении	—
6.	Иные сведения	—

**3. Пояснения к сведениям об объекте недвижимости с кадастровым номером** 31:09:0403001:291 :

1.	—
----	---



**1. Сведения о характерных точках контура объекта недвижимости с кадастровым номером** 31:09:0403001:292 :

Система координат		МСК-31, зона 2					Зона № <u>2</u>	
Обозначение характерных точек границ	Содержатся в Едином государственном реестре недвижимости			Определены в ходе выполнения комплексных кадастровых работ			Метод определения координат	Формулы, примененные для расчета средней квадратической погрешности определения координат характерных точек (Mt), м, с подставленными в такие формулы значениями и итоговые (вычисленные) значения Mt, м
	координаты, м		Радиус, м	координаты, м		Радиус, м		
	X	Y	R	X	Y	R		
1	2	3	4	5	6	7	8	9
h520	—	—	—	428 913,15	2 164 967,50	—	Геодезический метод	$\sqrt{(0,07^2 + 0,07^2)} = 0,10$
h530	—	—	—	428 906,33	2 164 965,11	—		
h540	—	—	—	428 903,30	2 164 973,73	—		
h550	—	—	—	428 910,12	2 164 976,13	—		
h520	—	—	—	428 913,15	2 164 967,50	—		

**2. Сведения о характеристиках объекта недвижимости с кадастровым номером** 31:09:0403001:292 :

№ п/п	Наименование характеристики	Значение характеристики
1	2	3
1.	Вид объекта недвижимости	Здание
2.	Ранее присвоенный государственный учетный номер (инвентарный) здания, сооружения, объекта незавершенного строительства	—
3.	Кадастровый номер земельного участка (земельных участков), в границах которого (которых) расположены здание, сооружение, объект незавершенного строительства	31:09:0403002:5
4.	Уникальный учетный номер кадастрового квартала, в границах которого расположены здание, сооружение, объект незавершенного строительства	31:09:0403002
5.	Адрес здания, сооружения, объекта незавершенного строительства	309209, Российская Федерация, Белгородская область, Корочанский р-н, Короткое с, Ганновка ул, д 62
5.1.	Сведения о местоположении здания, сооружения, объекта незавершенного строительства (при отсутствии адреса) в структурированном в соответствии с федеральной информационной адресной системой виде	—
5.2.	Дополнительные сведения о местоположении	—

1	2					3		
6.	Иные сведения					—		
<b>3. Пояснения к сведениям об объекте недвижимости с кадастровым номером</b> <u>31:09:0403001:292</u> :								
1.	—							
<b>1. Сведения о характерных точках контура объекта недвижимости с кадастровым номером</b> <u>31:09:0403001:404</u> :								
Система координат <u>МСК-31, зона 2</u>				Зона № <u>2</u>				
Обозначение характерных точек границ	Содержатся в Едином государственном реестре недвижимости			Определены в ходе выполнения комплексных кадастровых работ			Метод определения координат	Формулы, примененные для расчета средней квадратической погрешности определения координат характерных точек (Mt), м, с подставленными в такие формулы значениями и итоговые (вычисленные) значения Mt, м
	координаты, м		Радиус, м	координаты, м		Радиус, м		
	X	Y	R	X	Y	R		
1	2	3	4	5	6	7	8	9
h56O	—	—	—	428 959,47	2 164 976,63	—	Геодезический метод	$\sqrt{(0,07^2 + 0,07^2)} = 0,10$
h57O	—	—	—	428 952,40	2 164 973,38	—		
h58O	—	—	—	428 948,37	2 164 982,14	—		
h59O	—	—	—	428 955,44	2 164 985,39	—		
h56O	—	—	—	428 959,47	2 164 976,63	—		
<b>2. Сведения о характеристиках объекта недвижимости с кадастровым номером</b> <u>31:09:0403001:404</u> :								
№ п/п	Наименование характеристики					Значение характеристики		
1	2					3		
1.	Вид объекта недвижимости					Здание		
2.	Ранее присвоенный государственный учетный номер (инвентарный) здания, сооружения, объекта незавершенного строительства					—		
3.	Кадастровый номер земельного участка (земельных участков), в границах которого (которых) расположены здание, сооружение, объект незавершенного строительства					31:09:0403002:2		
4.	Уникальный учетный номер кадастрового квартала, в границах которого расположены здание, сооружение, объект незавершенного строительства					31:09:0403002		

1	2	3
5.	Адрес здания, сооружения, объекта незавершенного строительства	309209, Российская Федерация, Белгородская область, Корочанский р-н, Короткое с, Ганновка ул, д 64
5.1.	Сведения о местоположении здания, сооружения, объекта незавершенного строительства (при отсутствии адреса) в структурированном в соответствии с федеральной информационной адресной системой виде	—
5.2.	Дополнительные сведения о местоположении	—
6.	Иные сведения	—

**3. Пояснения к сведениям об объекте недвижимости с кадастровым номером** 31:09:0403001:404 :

1.	—
----	---

**1. Сведения о характерных точках контура объекта недвижимости с кадастровым номером** 31:09:0403002:60 :

Система координат МСК-31, зона 2 Зона № 2

Обозначение характерных точек границ	Содержатся в Едином государственном реестре недвижимости			Определены в ходе выполнения комплексных кадастровых работ			Метод определения координат	Формулы, примененные для расчета средней квадратической погрешности определения координат характерных точек (Mt), м, с подставленными в такие формулы значениями и итоговые (вычисленные) значения Mt, м
	координаты, м		Радиус, м	координаты, м		Радиус, м		
	X	Y	R	X	Y	R		
1	2	3	4	5	6	7	8	9
n60O	—	—	—	428 895,68	2 165 013,79	—	Геодезический метод	$\sqrt{(0,07^2 + 0,07^2)} = 0,10$
n61O	—	—	—	428 887,79	2 165 011,80	—		
n62O	—	—	—	428 886,15	2 165 018,29	—		
n63O	—	—	—	428 894,04	2 165 020,28	—		
n60O	—	—	—	428 895,68	2 165 013,79	—		

**2. Сведения о характеристиках объекта недвижимости с кадастровым номером** 31:09:0403002:60 :

№ п/п	Наименование характеристики	Значение характеристики
1	2	3
1.	Вид объекта недвижимости	Здание
2.	Ранее присвоенный государственный учетный номер (инвентарный) здания, сооружения, объекта незавершенного строительства	—

1	2	3
3.	Кадастровый номер земельного участка (земельных участков), в границах которого (которых) расположены здание, сооружение, объект незавершенного строительства	31:09:0403002:31
4.	Уникальный учетный номер кадастрового квартала, в границах которого расположены здание, сооружение, объект незавершенного строительства	31:09:0403002
5.	Адрес здания, сооружения, объекта незавершенного строительства	—
5.1.	Сведения о местоположении здания, сооружения, объекта незавершенного строительства (при отсутствии адреса) в структурированном в соответствии с федеральной информационной адресной системой виде	Российская Федерация, Белгородская область, Корочанский р-н, Короткое с, Ганновка ул, д 39
5.2.	Дополнительные сведения о местоположении	—
6.	Иные сведения	—

**3. Пояснения к сведениям об объекте недвижимости с кадастровым номером** 31:09:0403002:60 :

1.	—
----	---

**1. Сведения о характерных точках контура объекта недвижимости с кадастровым номером** 31:09:0403002:59 :

Система координат МСК-31, зона 2 Зона № 2

Обозначение характерных точек границ	Содержатся в Едином государственном реестре недвижимости			Определены в ходе выполнения комплексных кадастровых работ			Метод определения координат	Формулы, примененные для расчета средней квадратической погрешности определения координат характерных точек (Mt), м, с подставленными в такие формулы значениями и итоговые (вычисленные) значения Mt, м
	координаты, м		Радиус, м	координаты, м		Радиус, м		
	X	Y	R	X	Y	R		
1	2	3	4	5	6	7	8	9
н64О	—	—	—	428 870,06	2 165 000,37	—	Геодезический метод	$\sqrt{(0,07^2 + 0,07^2)} = 0,10$
н65О	—	—	—	428 861,89	2 164 997,29	—		
н66О	—	—	—	428 859,47	2 165 003,72	—		
н67О	—	—	—	428 867,63	2 165 006,80	—		
н64О	—	—	—	428 870,06	2 165 000,37	—		

**2. Сведения о характеристиках объекта недвижимости с кадастровым номером** 31:09:0403002:59 :

№ п/п	Наименование характеристики	Значение характеристики
-------	-----------------------------	-------------------------

1	2	3
1.	Вид объекта недвижимости	Здание
2.	Ранее присвоенный государственный учетный номер (инвентарный) здания, сооружения, объекта незавершенного строительства	—
3.	Кадастровый номер земельного участка (земельных участков), в границах которого (которых) расположены здание, сооружение, объект незавершенного строительства	31:09:0403002:32
4.	Уникальный учетный номер кадастрового квартала, в границах которого расположены здание, сооружение, объект незавершенного строительства	31:09:0403002
5.	Адрес здания, сооружения, объекта незавершенного строительства	—
5.1.	Сведения о местоположении здания, сооружения, объекта незавершенного строительства (при отсутствии адреса) в структурированном в соответствии с федеральной информационной адресной системой виде	Российская Федерация, Белгородская область, Корочанский р-н, Короткое с, Ганновка ул, д 37
5.2.	Дополнительные сведения о местоположении	—
6.	Иные сведения	—

**3. Пояснения к сведениям об объекте недвижимости с кадастровым номером** 31:09:0403002:59 :

1. —

**1. Сведения о характерных точках контура объекта недвижимости с кадастровым номером** 31:09:0403002:61 :

Система координат МСК-31, зона 2 Зона № 2

Обозначение характерных точек границ	Содержатся в Едином государственном реестре недвижимости			Определены в ходе выполнения комплексных кадастровых работ			Метод определения координат	Формулы, примененные для расчета средней квадратической погрешности определения координат характерных точек (Mt), м, с подставленными в такие формулы значениями и итоговые (вычисленные) значения Mt, м
	координаты, м		Радиус, м	координаты, м		Радиус, м		
	X	Y	R	X	Y	R		
1	2	3	4	5	6	7	8	9
н1920	—	—	—	428 481,24	2 164 882,28	—	Геодезический метод	$\sqrt{(0,07^2 + 0,07^2)} = 0,10$
н1930	—	—	—	428 472,57	2 164 880,79	—		
н1940	—	—	—	428 471,19	2 164 888,82	—		
н1950	—	—	—	428 479,86	2 164 890,31	—		



1	2	3	4	5	6	7	8	9
н1960	—	—	—	428 542,75	2 164 894,55	—	Геодезический метод	$\sqrt{(0,07^2 + 0,07^2)} = 0,10$
н1970	—	—	—	428 535,60	2 164 892,45	—		
н1980	—	—	—	428 533,06	2 164 901,13	—		
н1990	—	—	—	428 540,21	2 164 903,22	—		
н1960	—	—	—	428 542,75	2 164 894,55	—		

**2. Сведения о характеристиках объекта недвижимости с кадастровым номером** 31:09:0403002:58 :

№ п/п	Наименование характеристики	Значение характеристики
1	2	3
1.	Вид объекта недвижимости	Здание
2.	Ранее присвоенный государственный учетный номер (инвентарный) здания, сооружения, объекта незавершенного строительства	—
3.	Кадастровый номер земельного участка (земельных участков), в границах которого (которых) расположены здание, сооружение, объект незавершенного строительства	31:09:0403002:40
4.	Уникальный учетный номер кадастрового квартала, в границах которого расположены здание, сооружение, объект незавершенного строительства	31:09:0403002
5.	Адрес здания, сооружения, объекта незавершенного строительства	—
5.1.	Сведения о местоположении здания, сооружения, объекта незавершенного строительства (при отсутствии адреса) в структурированном в соответствии с федеральной информационной адресной системой виде	Российская Федерация, Белгородская область, Корочанский р-н, Короткое с, Ганновка ул, д 27
5.2.	Дополнительные сведения о местоположении	—
6.	Иные сведения	—

**3. Пояснения к сведениям об объекте недвижимости с кадастровым номером** 31:09:0403002:58 :

1.	—
----	---

**1. Сведения о характерных точках контура объекта недвижимости с кадастровым номером** 31:09:0403002:53 :

Система координат		МСК-31, зона 2					Зона № <u>2</u>	
Обозначение характерных точек границ	Содержатся в Едином государственном реестре недвижимости			Определены в ходе выполнения комплексных кадастровых работ			Метод определения координат	Формулы, примененные для расчета средней квадратической погрешности определения координат характерных точек (Mt), м, с подставленными в такие формулы значениями и итоговые (вычисленные) значения Mt, м
	координаты, м		Радиус, м	координаты, м		Радиус, м		
	X	Y	R	X	Y	R		
1	2	3	4	5	6	7	8	9
н2000	—	—	—	428 561,80	2 164 901,81	—	Геодезический метод	$\sqrt{(0,07^2 + 0,07^2)} = 0,10$
н2010	—	—	—	428 555,96	2 164 900,03	—		
н2020	—	—	—	428 554,24	2 164 905,65	—		
н2030	—	—	—	428 560,09	2 164 907,44	—		
н2000	—	—	—	428 561,80	2 164 901,81	—		


**2. Сведения о характеристиках объекта недвижимости с кадастровым номером** 31:09:0403002:53 :

№ п/п	Наименование характеристики	Значение характеристики
1	2	3
1.	Вид объекта недвижимости	Здание
2.	Ранее присвоенный государственный учетный номер (инвентарный) здания, сооружения, объекта незавершенного строительства	—
3.	Кадастровый номер земельного участка (земельных участков), в границах которого (которых) расположены здание, сооружение, объект незавершенного строительства	31:09:0403002:49
4.	Уникальный учетный номер кадастрового квартала, в границах которого расположены здание, сооружение, объект незавершенного строительства	31:09:0403002
5.	Адрес здания, сооружения, объекта незавершенного строительства	—
5.1.	Сведения о местоположении здания, сооружения, объекта незавершенного строительства (при отсутствии адреса) в структурированном в соответствии с федеральной информационной адресной системой виде	309217, Российская Федерация, Белгородская область, Корочанский р-н, Короткое с, Ганновка ул, д 29
5.2.	Дополнительные сведения о местоположении	—



1	2	3
6.	Иные сведения	—
<b>3. Пояснения к сведениям об объекте недвижимости с кадастровым номером</b> <u>31:09:0403002:53</u> :		
1.	—	

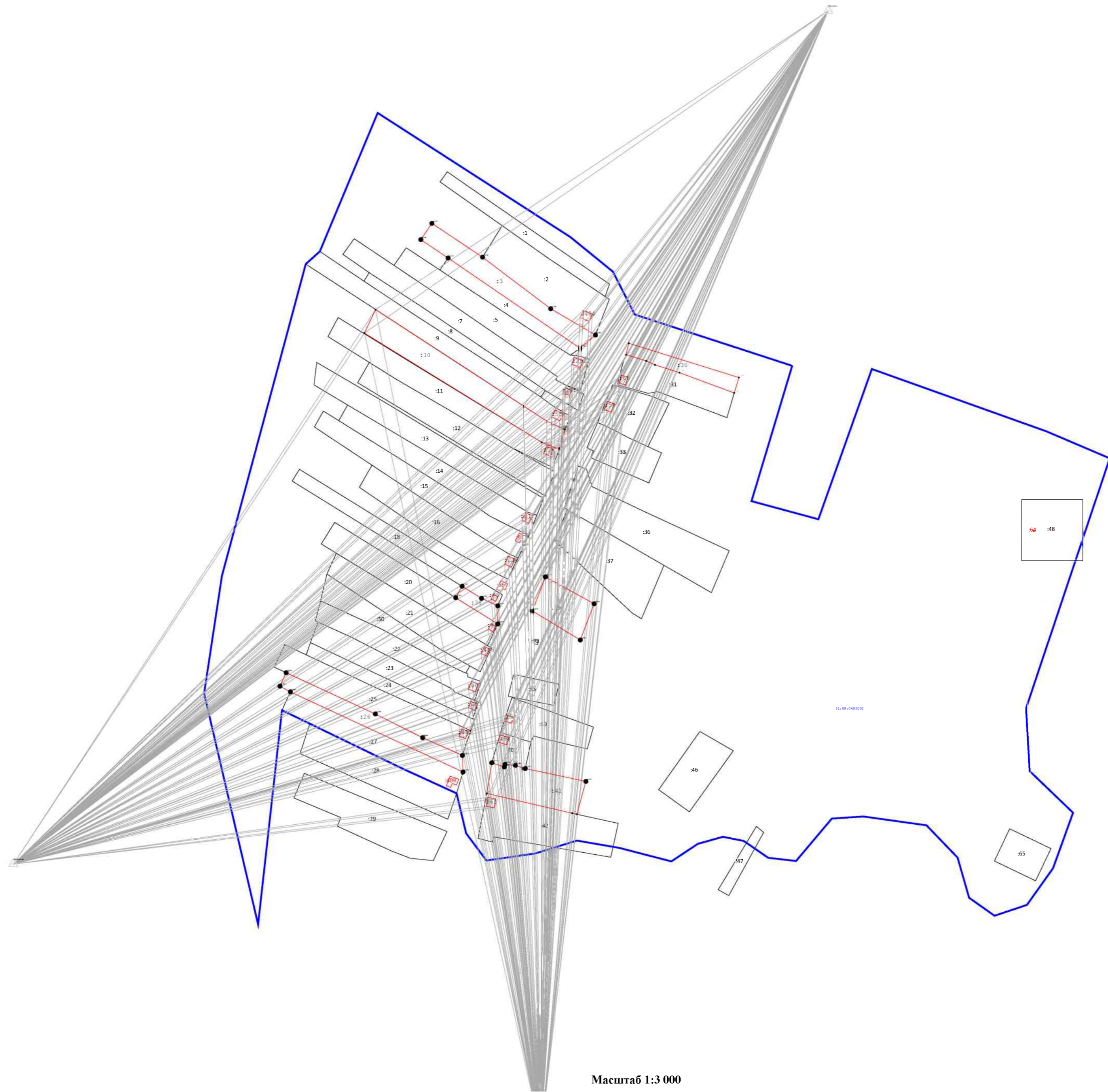

Схема границ земельных участков



Масштаб 1:3 000

- Условные обозначения:
- 31:09:0403002 - номер кадастрового квартала
  - 10 - кадастровый номер земельного участка
  - 1923У - характеристическая точка земельного участка, установленная при проведении кадастровых работ
  - Границы зоны с особыми условиями использования территории
  - Граница кадастрового квартала
  - Граница населенного пункта

Схема геодезических построений



Масштаб 1:3 000

Условные обозначения:

- - характеристическая точка земельного участка, установленная при проведении кадастровых работ
- - кадастровый номер земельного участка
- - Граница кадастрового квартала
- - Граница населенного пункта
- - Границы зоны с особыми условиями использования территории
- 31:09:0403002 - номер кадастрового квартала

## КАРТА-ПЛАН ТЕРРИТОРИИ

### Пояснительная записка

#### 1. Сведения о территории выполнения комплексных кадастровых работ:

*31:09:0403006, Белгородская область, Корочанский р-н, с. Короткое*

(наименование субъекта Российской Федерации, муниципального образования, населенного пункта, уникальные учетные номера кадастровых кварталов, иные сведения, позволяющие определить местоположение территории, на которой выполняются комплексные кадастровые работы, например, наименование садоводческого или огороднического некоммерческого товарищества, гаражного кооператива, элемента планировочной структуры)

#### 2. Основания выполнения комплексных кадастровых работ:

Наименование, дата и номер документа, на основании которого выполняются комплексные кадастровые работы:

*Муниципальный контракт. № №0826500000924000198/13, от 4 марта 2024 г., выдан Администрация муниципального района "Корочанский район" Белгородской области.*

3. Дата подготовки карты-плана территории: 2 апреля 2024 г.

#### 4. Сведения о заказчике(ах) комплексных кадастровых работ:

В отношении юридического лица, органа местного самоуправления муниципального района, муниципального округа или городского округа либо уполномоченного исполнительного органа государственной власти субъекта Российской Федерации:

полное или сокращенное (в случае, если имеется) наименование: Администрация муниципального района "Корочанский район" Белгородской области

основной государственный регистрационный номер: 1023101336422

идентификационный номер налогоплательщика: 3110002415

В отношении физического лица или представителя физических или юридических лиц:

фамилия, имя, отчество (последнее - при наличии): —

страховой номер индивидуального лицевого счета в системе обязательного пенсионного страхования Российской Федерации (СНИЛС): —

Наименование и реквизиты документа, подтверждающие полномочия представителя заказчика(ов) комплексных кадастровых работ:

—

Адрес электронной почты (для направления уведомления о результатах внесения сведений в Единый государственный реестр недвижимости):

—

#### 5. Сведения об исполнителе комплексных кадастровых работ:

Полное или сокращенное (в случае, если имеется) наименование и адрес юридического лица, с которым заключен государственный или муниципальный контракт либо договор подряда на выполнение комплексных кадастровых работ:

\_\_\_\_\_

Фамилия, имя, отчество кадастрового инженера (последнее - при наличии): Кривошееенко Наталья Михайловна  
и основной государственный регистрационный номер кадастрового инженера индивидуального предпринимателя (ОГРНИП): \_\_\_\_\_

Страховой номер индивидуального лицевого счета в системе обязательного пенсионного страхования Российской Федерации (СНИЛС) кадастрового инженера: \_\_\_\_\_ 055-911-442-59

Уникальный реестровый номер кадастрового инженера в реестре саморегулируемой организации кадастровых инженеров и дата внесения сведений о физическом лице в такой реестр: \_\_\_\_\_ 2087, 27 декабря 2021 г.

Полное или (в случае, если имеется) сокращенное наименование саморегулируемой организации кадастровых инженеров, членом которой является кадастровый инженер: \_\_\_\_\_  
А СРО "ОКИ"

Контактный телефон: \_\_\_\_\_ 89066066788

Почтовый адрес и адрес электронной почты, по которым осуществляется связь с кадастровым инженером: \_\_\_\_\_  
308000, Белгородская обл, Белгород г, geopro31@mail.ru

**6. Перечень документов, использованных при подготовке карты-плана территории:**

№ п/п	Реквизиты документа				
	Вид	Дата	Номер	Наименование	Иные сведения
1	2	3	4	5	6
1	Кадастровый план территории	11 марта 2024 г.	****_***/****_ *****	Кадастровый план территории	—

**7. Пояснения к карте-плану территории:**

**Основания выполнения комплексных кадастровых работ**

Комплексные кадастровые работы выполнялись в отношении территории кадастрового квартала 31:09:0403006. Основанием для выполнения настоящих комплексных кадастровых работ является муниципальный контракт № 0826500000924000198/13 от 04.03.2024г. Карта-план подготовлен в соответствии с Правилами землепользования и застройки Коротковское сельского поселения муниципального района «Корочанский район» Белгородской области (минимальная площадь земельного участка индивидуального жилищного строительства и для ведения личного подсобного хозяйства - 1000 кв.м, максимальная площадь земельного участка 2900 кв.м.

При выполнении комплексных кадастровых работ местоположение уточняемых объектов недвижимости определялось в соответствии с ч.10 ст. 22 № 218-ФЗ "О государственной регистрации недвижимости" от 13.07.2015, исходя из границ, в соответствии с фактическим землепользованием, реальным местоположением объектов в соответствии с действующим законодательством.

Всего в карту-план территории включены сведения о 5 земельных участках, 20 зданиях.

В результате выполнения комплексных кадастровых работ:

- обеспечивается уточнение границ 3 земельных участков;
- обеспечивается исправление реестровых ошибок в сведениях о местоположении границ земельных участков - 2 шт.
- осуществляется уточнение местоположения на земельных участках 20 объектов капитального строительства.

**Сведения об уточняемых земельных участках**

В процессе было выявлено, что в ЕГРН учтены сведения о 3 земельных участках, местоположение границ которых не установлено. При проведении работы были уточнены границы следующих земельных участков: 31:09:0403006:26, 31:09:0403006:12, 31:09:0403006:17

**Описание местоположения здания, сооружения, объекта незавершенного строительства на земельном участке**

В ходе проведения комплексных кадастровых работ было выявлено, что в ЕГРН учтены 20 объектов капитального строительства, местоположение которых на земельном участке не установлено. В результате проведения ККР были уточнены границы следующих объектов капитального строительства: 31:09:0403001:223, 31:09:0403001:436, 31:09:0403001:98, 31:09:0403001:54, 31:09:0403001:430, 31:09:0403001:266, 31:09:0403001:335, 31:09:0403001:225, 31:09:0403006:50, 31:09:0403006:46, 31:09:0403006:47, 31:09:0403006:49, 31:09:0403001:373,31:09:0403001:227, 31:09:0403001:204,31:09:0403001:162,31:09:0403001:184, 31:09:0403001:434, 31:09:0403001:279

**Сведения об уточняемых земельных участках, необходимые для исправления реестровых ошибок в сведениях о местоположении их границ**

В ходе проведения комплексных кадастровых работ было выявлено, что при межевании 2 земельных участков была допущена ошибка в местоположении границ земельного участка – фактическое местоположение границ земельного участка не совпадает с границами земельного участка включенными в ЕГРН. Работы по исправлению границ были проведены на следующие участки:31:09:0403006:9, 31:09:0403006:20

**Сведения о пунктах геодезической сети и средствах измерений**

**1. Сведения о пунктах геодезической сети:**

№ п/п	Вид геодезической сети	Название пункта геодезической сети и тип знака	Система координат пункта геодезической сети	Координаты пункта, м		Дата обследования 9 апреля 2024 г.		
						Сведения о состоянии		
				Х	У	наружного знака пункта	центра пункта	марки центра пункта
1	2	3	4	5	6	7	8	9
1	Пункт государственной геодезической сети. 3	Бакаев, пир.,5200м,1	МСК-31, зона 2	419 261,84	2 165 629,15	сохранился	сохранился	сохранился

1	2	3	4	5	6	7	8	9
2	Пункт государственной геодезической сети. 3	Ивановка, пир., 5300м, 1	МСК-31, зона 2	436 146,67	2 169 404,04	Сохранился	Сохранился	Сохранился
3	Пункт государственной геодезической сети. 3	Постников, пир., 5200м, 1		403 984,75	2 125 725,40			

**2. Сведения об использованных средствах измерений:**

№ п/п	Наименование и обозначение типа средства измерений - прибора (инструмента, аппаратуры)	Заводской или серийный номер средства измерений	Реквизиты свидетельства о поверке прибора (инструмента, аппаратуры) и (или) срок действия поверки
1	2	3	4
1	GNSS-приемник спутниковый геодезический многочастотный South Galaxy G1	—	С-ГСХ/09-06-2023/253595077 от 09.06.2023 до 08.06.2024

**Сведения об уточняемых земельных участках**

**1. Сведения о характерных точках границ уточняемого земельного участка с кадастровым номером** 31:09:0403006:26 :  
 Система координат МСК-31 Зона № 2

Обозначение характерных точек границ	Координаты, м				Метод определения координат	Формулы, примененные для расчета средней квадратической погрешности определения координат характерных точек границ (Mt), с подставленными в такие формулы значениями и итоговые (вычисленные) значения Mt, м	Описание закрепления точки
	содержатся в Едином государственном реестре недвижимости		определены в результате выполнения комплексных кадастровых работ				
	X	Y	X	Y			
1	2	3	4	5	6	7	8
н1У	—	—	427 644,78	2 166 485,15	Геодезический метод	$\sqrt{(0,07^2 + 0,07^2)} = 0,10$	—
н2У	—	—	427 650,25	2 166 485,15			
н3У	—	—	427 652,77	2 166 448,72			
н4У	—	—	427 556,02	2 166 442,03			
н5У	—	—	427 556,02	2 166 479,43			
н6У	—	—	427 590,15	2 166 480,54			
н1У	—	—	427 644,78	2 166 485,15			

**2. Сведения о частях границ уточняемого земельного участка с кадастровым номером** 31:09:0403006:26 :

Обозначение части границ		Горизонтальное проложение (S), м	Описание прохождения части границ	Сведения о согласовании местоположения границ (согласовано/спорное)
от т.	до т.			
1	2	3	4	5
н1У	н2У	5,47	—	согласовано
н2У	н3У	36,52		
н3У	н4У	96,98		
н4У	н5У	37,40		
н5У	н6У	34,15		
н6У	н1У	54,82		

**3. Сведения о характеристиках уточняемого земельного участка с кадастровым номером** 31:09:0403006:26 :

№ п/п	Наименование характеристики земельного участка	Значение характеристики
1	2	3



1	2	3
1.	Адрес земельного участка	—
1.1.	Сведения о местоположении земельного участка (при отсутствии адреса) в структурированном в соответствии с федеральной информационной адресной системой виде	Российская Федерация, Белгородская область, Корочанский р-н, Короткое с, Елаговка ул, д 43
1.2.	Дополнительные сведения о местоположении земельного участка	—
2.	Площадь земельного участка ± величина погрешности определения (вычисления) площади ( $P \pm \Delta P$ ), м <sup>2</sup>	3 500 ± 21,00
3.	Формула, примененная для вычисления предельной погрешности определения площади земельного участка, с подставленными значениями и итоговые (вычисленные) значения	$3,5 * 0,10 * \sqrt{(3\ 500,00)} = 21$
4.	Площадь земельного участка согласно сведениям Единого государственного реестра недвижимости (Ркад), м <sup>2</sup>	3 500,00
5.	Оценка расхождения P и Ркад ( $P - P_{кад}$ ), м <sup>2</sup>	0
6.	Предельный минимальный и максимальный размеры земельного участка (Рмин и Рмакс), м <sup>2</sup>	— —
7.	Вид (виды) разрешенного использования	Для ведения личного подсобного хозяйства
7.1.	Дополнительные сведения об использовании земельного участка	—
8.	Кадастровый или иной государственный учетный номер (инвентарный) здания, сооружения, объекта незавершенного строительства, расположенного на земельном участке	31:09:0403006:51
9.	Сведения о земельных участках (землях общего пользования, территории общего пользования), посредством которых обеспечивается доступ	—
10.	Иные сведения	—
<b>4. Пояснения к сведениям об уточняемом земельном участке с кадастровым номером</b>		<b>31:09:0403006:26</b> :
1.	—	—

**1. Сведения о характерных точках границ уточняемого земельного участка с кадастровым номером** 31:09:0403006:17 :  
 Система координат МСК-31 Зона № 2

Обозначение характерных точек границ	Координаты, м				Метод определения координат	Формулы, примененные для расчета средней квадратической погрешности определения координат характерных точек границ (Mt), с подставленными в такие формулы значениями и итоговые (вычисленные) значения Mt, м	Описание закрепления точки
	содержатся в Едином государственном реестре недвижимости		определены в результате выполнения комплексных кадастровых работ				
	X	Y	X	Y			
1	2	3	4	5	6	7	8
н58У	—	—	427 613,50	2 167 053,50	Геодезический метод	$\sqrt{(0,07^2 + 0,07^2)} = 0,10$	—
н59У	—	—	427 619,85	2 167 020,45			
н60У	—	—	427 777,71	2 167 062,83			
н61У	—	—	427 770,83	2 167 090,65			
н62У	—	—	427 681,35	2 167 069,62			
н63У	—	—	427 640,81	2 167 058,01			
н58У	—	—	427 613,50	2 167 053,50			

**2. Сведения о частях границ уточняемого земельного участка с кадастровым номером** 31:09:0403006:17 :

Обозначение части границ		Горизонтальное проложение (S), м	Описание прохождения части границ	Сведения о согласовании местоположения границ (согласовано/спорное)
от т.	до т.			
1	2	3	4	5
н58У	н59У	33,65	—	согласовано
н59У	н60У	163,45		
н60У	н61У	28,66		
н61У	н62У	91,92		
н62У	н63У	42,17		
н63У	н58У	27,68		

**3. Сведения о характеристиках уточняемого земельного участка с кадастровым номером** 31:09:0403006:17 :

№ п/п	Наименование характеристики земельного участка	Значение характеристики
1	2	3
1		

1	2	3
1.	Адрес земельного участка	Российская Федерация, Белгородская область, Корочанский р-н, Короткое с, обл. Белгородская, р-н Корочанский, с. Короткое
1.1.	Сведения о местоположении земельного участка (при отсутствии адреса) в структурированном в соответствии с федеральной информационной адресной системой виде	—
1.2.	Дополнительные сведения о местоположении земельного участка	—
2.	Площадь земельного участка $\pm$ величина погрешности определения (вычисления) площади ( $P \pm \Delta P$ ), м <sup>2</sup>	5 000 $\pm$ 25,00
3.	Формула, примененная для вычисления предельной погрешности определения площади земельного участка, с подставленными значениями и итоговые (вычисленные) значения	$3,5 * 0,10 * \sqrt{(5\ 000,00)} = 25$
4.	Площадь земельного участка согласно сведениям Единого государственного реестра недвижимости (Ркад), м <sup>2</sup>	5 000,00
5.	Оценка расхождения P и Ркад ( $P - P_{кад}$ ), м <sup>2</sup>	0
6.	Предельный минимальный и максимальный размеры земельного участка (Рмин и Рмакс), м <sup>2</sup>	— —
7.	Вид (виды) разрешенного использования	Для ведения личного подсобного хозяйства
7.1.	Дополнительные сведения об использовании земельного участка	—
8.	Кадастровый или иной государственный учетный номер (инвентарный) здания, сооружения, объекта незавершенного строительства, расположенного на земельном участке	—
9.	Сведения о земельных участках (землях общего пользования, территории общего пользования), посредством которых обеспечивается доступ	—
10.	Иные сведения	—
<b>4. Пояснения к сведениям об уточняемом земельном участке с кадастровым номером</b>		<b>31:09:0403006:17</b> :
1.	—	—

**1. Сведения о характерных точках границ уточняемого земельного участка с кадастровым номером** 31:09:0403006:12 :  
 Система координат МСК-31 Зона № 2

Обозначение характерных точек границ	Координаты, м				Метод определения координат	Формулы, примененные для расчета средней квадратической погрешности определения координат характерных точек границ (Mt), с подставленными в такие формулы значениями и итоговые (вычисленные) значения Mt, м	Описание закрепления точки
	содержатся в Едином государственном реестре недвижимости		определены в результате выполнения комплексных кадастровых работ				
	X	Y	X	Y			
1	2	3	4	5	6	7	8
н64У	—	—	427 629,28	2 166 863,04	Геодезический метод	$\sqrt{(0,07^2 + 0,07^2)} = 0,10$	—
н65У	—	—	427 629,28	2 166 831,54			
н66У	—	—	427 788,66	2 166 842,32			
н67У	—	—	427 788,66	2 166 873,56			
н64У	—	—	427 629,28	2 166 863,04			

**2. Сведения о частях границ уточняемого земельного участка с кадастровым номером** 31:09:0403006:12 :

Обозначение части границ		Горизонтальное проложение (S), м	Описание прохождения части границ	Сведения о согласовании местоположения границ (согласовано/спорное)
от т.	до т.			
1	2	3	4	5
н64У	н65У	31,50	—	согласовано
н65У	н66У	159,74		
н66У	н67У	31,24		
н67У	н64У	159,73		

**3. Сведения о характеристиках уточняемого земельного участка с кадастровым номером** 31:09:0403006:12 :

№ п/п	Наименование характеристики земельного участка	Значение характеристики
1	2	3
1.	Адрес земельного участка	Российская Федерация, Белгородская область, Корочанский р-н, Короткое с, Белгородская область, р-н Корочанский, с. Короткое
1.1.	Сведения о местоположении земельного участка (при отсутствии адреса) в структурированном в соответствии с федеральной информационной адресной системой виде	—
1.2.	Дополнительные сведения о местоположении земельного участка	—

1	2	3
2.	Площадь земельного участка ± величина погрешности определения (вычисления) площади ( $P \pm \Delta P$ ), м <sup>2</sup>	5 000 ± 25,00
3.	Формула, примененная для вычисления предельной погрешности определения площади земельного участка, с подставленными значениями и итоговые (вычисленные) значения	$3,5 * 0,10 * \sqrt{(5\ 000,00)} = 25$
4.	Площадь земельного участка согласно сведениям Единого государственного реестра недвижимости (Ркад), м <sup>2</sup>	5 000,00
5.	Оценка расхождения P и Ркад ( $P - P_{кад}$ ), м <sup>2</sup>	0
6.	Предельный минимальный и максимальный размеры земельного участка (Рмин и Рмакс), м <sup>2</sup>	— —
7.	Вид (виды) разрешенного использования	Для ведения личного подсобного хозяйства
7.1.	Дополнительные сведения об использовании земельного участка	—
8.	Кадастровый или иной государственный учетный номер (инвентарный) здания, сооружения, объекта незавершенного строительства, расположенного на земельном участке	—
9.	Сведения о земельных участках (землях общего пользования, территории общего пользования), посредством которых обеспечивается доступ	—
10.	Иные сведения	—

**4. Пояснения к сведениям об уточняемом земельном участке с кадастровым номером** 31:09:0403006:12 :

1.	—
----	---

**1. Сведения о характерных точках границ уточняемого земельного участка с кадастровым номером** 31:09:0403006:33 :

Система координат МСК-31 Зона № 2

Обозначение характерных точек границ	Координаты, м				Метод определения координат	Формулы, примененные для расчета средней квадратической погрешности определения координат характерных точек границ (Mt), с подставленными в такие формулы значениями и итоговые (вычисленные) значения Mt, м	Описание закрепления точки
	содержатся в Едином государственном реестре недвижимости		определены в результате выполнения комплексных кадастровых работ				
	X	Y	X	Y			
1	2	3	4	5	6	7	8
31:09:0403006:33(1)							

1	2	3	4	5	6	7	8
н115У	—	—	427 736,02	2 166 819,08	Геодезический метод	$\sqrt{(0,07^2 + 0,07^2)} = 0,10$	—
н120У	—	—	427 737,74	2 166 838,87			
н65У	—	—	427 629,28	2 166 831,54			
н117У	—	—	427 633,31	2 166 813,29			
н118У	—	—	427 653,73	2 166 814,76			
н119У	—	—	427 707,59	2 166 817,59			
н115У	—	—	427 736,02	2 166 819,08			

31:09:0403006:33(2)

н131У	—	—	427 623,19	2 166 809,24	Геодезический метод	$\sqrt{(0,07^2 + 0,07^2)} = 0,10$	—
н132У	—	—	427 589,76	2 166 809,24			
н133У	—	—	427 589,76	2 166 830,19			
н134У	—	—	427 623,19	2 166 830,19			
н131У	—	—	427 623,19	2 166 809,24			

**2. Сведения о частях границ уточняемого земельного участка с кадастровым номером** 31:09:0403006:33 :

Обозначение части границ		Горизонтальное проложение (S), м	Описание прохождения части границ	Сведения о согласовании местоположения границ (согласовано/спорное)
от т.	до т.			
1	2	3	4	5

31:09:0403006:33(1)

н115У	н120У	19,86	—	согласовано
н120У	н65У	108,71		
н65У	н117У	18,69		
н117У	н118У	20,47		
н118У	н119У	53,93		
н119У	н115У	28,47		

31:09:0403006:33(2)

н131У	н132У	33,43	—	согласовано
н132У	н133У	20,95		
н133У	н134У	33,43		
н134У	н131У	20,95		

**3. Сведения о характеристиках уточняемого земельного участка с кадастровым номером** 31:09:0403006:33 :

№ п/п	Наименование характеристики земельного участка	Значение характеристики
1	2	3

1	2	3
1.	Адрес земельного участка	Российская Федерация, Белгородская область, Корочанский р-н, Короткое с, обл. Белгородская, р-н Корочанский, с. Короткое
1.1.	Сведения о местоположении земельного участка (при отсутствии адреса) в структурированном в соответствии с федеральной информационной адресной системой виде	—
1.2.	Дополнительные сведения о местоположении земельного участка	—
2.	Площадь земельного участка $\pm$ величина погрешности определения (вычисления) площади ( $P \pm \Delta P$ ), м <sup>2</sup>	2 700 $\pm$ 25,00, 31:09:0403006:33(1) 1 999,32 $\pm$ 15,65, 31:09:0403006:33(2) 700,36 $\pm$ 9,26
3.	Формула, примененная для вычисления предельной погрешности определения площади земельного участка, с подставленными значениями и итоговые (вычисленные) значения	15,65 + 9,26 = 25
4.	Площадь земельного участка согласно сведениям Единого государственного реестра недвижимости (Ркад), м <sup>2</sup>	2 700,00
5.	Оценка расхождения P и Ркад (P - Ркад), м <sup>2</sup>	0
6.	Предельный минимальный и максимальный размеры земельного участка (Рмин и Рмакс), м <sup>2</sup>	— —
7.	Вид (виды) разрешенного использования	Для ведения личного подсобного хозяйства
7.1.	Дополнительные сведения об использовании земельного участка	—
8.	Кадастровый или иной государственный учетный номер (инвентарный) здания, сооружения, объекта незавершенного строительства, расположенного на земельном участке	—
9.	Сведения о земельных участках (землях общего пользования, территории общего пользования), посредством которых обеспечивается доступ	—
10.	Иные сведения	—
<b>4. Пояснения к сведениям об уточняемом земельном участке с кадастровым номером</b>		<b>31:09:0403006:33</b> :
1.	—	—

**1. Сведения о характерных точках границ уточняемого земельного участка с кадастровым номером** 31:09:0403006:13 :  
 Система координат МСК-31 Зона № 2

Обозначение характерных точек границ	Координаты, м				Метод определения координат	Формулы, примененные для расчета средней квадратической погрешности определения координат характерных точек границ (Mt), с подставленными в такие формулы значениями и итоговые (вычисленные) значения Mt, м	Описание закрепления точки
	содержатся в Едином государственном реестре недвижимости		определены в результате выполнения комплексных кадастровых работ				
	X	Y	X	Y			
1	2	3	4	5	6	7	8
н121У	—	—	427 736,73	2 166 913,34	Геодезический метод	$\sqrt{(0,07^2 + 0,07^2)} = 0,10$	—
н122У	—	—	427 736,73	2 166 884,52			
н124У	—	—	427 628,17	2 166 877,42			
н125У	—	—	427 625,80	2 166 903,87			
н126У	—	—	427 647,53	2 166 904,96			
н121У	—	—	427 736,73	2 166 913,34			

**2. Сведения о частях границ уточняемого земельного участка с кадастровым номером** 31:09:0403006:13 :

Обозначение части границ		Горизонтальное проложение (S), м	Описание прохождения части границ	Сведения о согласовании местоположения границ (согласовано/спорное)
от т.	до т.			
1	2	3	4	5
н121У	н122У	28,82	—	согласовано
н122У	н124У	108,79		
н124У	н125У	26,56		
н125У	н126У	21,76		
н126У	н121У	89,59		

**3. Сведения о характеристиках уточняемого земельного участка с кадастровым номером** 31:09:0403006:13 :

№ п/п	Наименование характеристики земельного участка	Значение характеристики
1	2	3
1	2	3



1	2	3
1.	Адрес земельного участка	Российская Федерация, Белгородская область, Корочанский р-н, Короткое с, обл. Белгородская, р-н Корочанский, с. Короткое
1.1.	Сведения о местоположении земельного участка (при отсутствии адреса) в структурированном в соответствии с федеральной информационной адресной системой виде	—
1.2.	Дополнительные сведения о местоположении земельного участка	—
2.	Площадь земельного участка $\pm$ величина погрешности определения (вычисления) площади ( $P \pm \Delta P$ ), м <sup>2</sup>	3 000 $\pm$ 19,00
3.	Формула, примененная для вычисления предельной погрешности определения площади земельного участка, с подставленными значениями и итоговые (вычисленные) значения	$3,5 * 0,10 * \sqrt{(3\ 000,00)} = 19$
4.	Площадь земельного участка согласно сведениям Единого государственного реестра недвижимости (Ркад), м <sup>2</sup>	3 000,00
5.	Оценка расхождения P и Ркад ( $P - P_{кад}$ ), м <sup>2</sup>	0
6.	Предельный минимальный и максимальный размеры земельного участка (Рмин и Рмакс), м <sup>2</sup>	— —
7.	Вид (виды) разрешенного использования	Для ведения личного подсобного хозяйства
7.1.	Дополнительные сведения об использовании земельного участка	—
8.	Кадастровый или иной государственный учетный номер (инвентарный) здания, сооружения, объекта незавершенного строительства, расположенного на земельном участке	—
9.	Сведения о земельных участках (землях общего пользования, территории общего пользования), посредством которых обеспечивается доступ	—
10.	Иные сведения	—
<b>4. Пояснения к сведениям об уточняемом земельном участке с кадастровым номером</b>		<b>31:09:0403006:13</b> :
1.	—	—

**1. Сведения о характерных точках границ уточняемого земельного участка с кадастровым номером** 31:09:0403006:35 :  
 Система координат МСК-31 Зона № 2

Обозначение характерных точек границ	Координаты, м				Метод определения координат	Формулы, примененные для расчета средней квадратической погрешности определения координат характерных точек границ (Mt), с подставленными в такие формулы значениями и итоговые (вычисленные) значения Mt, м	Описание закрепления точки
	содержатся в Едином государственном реестре недвижимости		определены в результате выполнения комплексных кадастровых работ				
	X	Y	X	Y			
1	2	3	4	5	6	7	8
н127У	—	—	427 593,83	2 166 884,20	Геодезический метод	$\sqrt{(0,07^2 + 0,07^2)} = 0,10$	—
н128У	—	—	427 570,01	2 166 884,20			
н129У	—	—	427 570,01	2 166 905,20			
н130У	—	—	427 593,83	2 166 905,20			
н127У	—	—	427 593,83	2 166 884,20			

**2. Сведения о частях границ уточняемого земельного участка с кадастровым номером** 31:09:0403006:35 :

Обозначение части границ		Горизонтальное проложение (S), м	Описание прохождения части границ	Сведения о согласовании местоположения границ (согласовано/спорное)
от т.	до т.			
1	2	3	4	5
н127У	н128У	23,82	—	согласовано
н128У	н129У	21,00		
н129У	н130У	23,82		
н130У	н127У	21,00		

**3. Сведения о характеристиках уточняемого земельного участка с кадастровым номером** 31:09:0403006:35 :

№ п/п	Наименование характеристики земельного участка	Значение характеристики
1	2	3
1.	Адрес земельного участка	Российская Федерация, Белгородская область, Корочанский р-н, Короткое с, обл. Белгородская, р-н Корочанский, с. Короткое
1.1.	Сведения о местоположении земельного участка (при отсутствии адреса) в структурированном в соответствии с федеральной информационной адресной системой виде	—
1.2.	Дополнительные сведения о местоположении земельного участка	—

1	2	3
2.	Площадь земельного участка ± величина погрешности определения (вычисления) площади ( $P \pm \Delta P$ ), м <sup>2</sup>	500 ± 8,00
3.	Формула, примененная для вычисления предельной погрешности определения площади земельного участка, с подставленными значениями и итоговые (вычисленные) значения	$3,5 * 0,10 * \sqrt{(500,00)} = 8$
4.	Площадь земельного участка согласно сведениям Единого государственного реестра недвижимости (Ркад), м <sup>2</sup>	500,00
5.	Оценка расхождения Р и Ркад ( $P - P_{кад}$ ), м <sup>2</sup>	0
6.	Предельный минимальный и максимальный размеры земельного участка (Рмин и Рмакс), м <sup>2</sup>	— —
7.	Вид (виды) разрешенного использования	Для ведения личного подсобного хозяйства
7.1.	Дополнительные сведения об использовании земельного участка	—
8.	Кадастровый или иной государственный учетный номер (инвентарный) здания, сооружения, объекта незавершенного строительства, расположенного на земельном участке	—
9.	Сведения о земельных участках (землях общего пользования, территории общего пользования), посредством которых обеспечивается доступ	—
10.	Иные сведения	—
<b>4. Пояснения к сведениям об уточняемом земельном участке с кадастровым номером</b>		<b>31:09:0403006:35</b> :
1.	—	—

**Сведения об уточняемых земельных участках, необходимые для исправления реестровых ошибок в сведениях о местоположении их границ**

1. Сведения о характерных точках границ уточняемого земельного участка с кадастровым номером 31:09:0403006:20 :  
 Система координат МСК-31 Зона № 2

Обозначение характерных точек границ	Координаты, м				Метод определения координат	Формулы, примененные для расчета средней квадратической погрешности определения координат характерных точек границ (Mt), с подставленными в такие формулы значениями и итоговые (вычисленные) значения Mt, м	Описание закрепления точки
	содержатся в Едином государственном реестре недвижимости		определены в результате выполнения комплексных кадастровых работ				
	X	Y	X	Y			
1	2	3	4	5	6	7	8
1	81 209,30	70 782,80	—	—	Геодезический метод	0,10	—
2	81 213,33	70 765,09	—	—			
3	81 302,62	70 785,48	—	—			
4	81 382,58	70 803,05	—	—			
5	81 380,52	70 820,17	—	—			
6	81 301,84	70 803,60	—	—			
н51У	—	—	427 605,91	2 167 109,09		$\sqrt{(0,07^2 + 0,07^2)} = 0,10$	
н57У	—	—	427 616,52	2 167 111,26			
н56У	—	—	427 637,29	2 167 103,82			
н55У	—	—	427 713,02	2 167 121,44			
н54У	—	—	427 765,12	2 167 132,63			
н53У	—	—	427 759,54	2 167 155,52			
н52У	—	—	427 603,45	2 167 115,13			
1	81 209,30	70 782,80	—	—	0,10		

2. Сведения о частях границ уточняемого земельного участка с кадастровым номером 31:09:0403006:20 :

Обозначение части границ		Горизонтальное проложение (S), м	Описание прохождения части границ	Сведения о согласовании местоположения границ (согласовано/спорное)
от т.	до т.			
1	2	3	4	5
н51У	н57У	10,83	—	согласовано
н57У	н56У	22,06		
н56У	н55У	77,75		
н55У	н54У	53,29		

1	2	3	4	5
н54У	н53У	23,56	—	согласовано
н53У	н52У	161,23		
н52У	н51У	6,52		

**3. Сведения о характеристиках уточняемого земельного участка с кадастровым номером** 31:09:0403006:20 :

№ п/п	Наименование характеристики	Значение характеристики
1	2	3
1.	Адрес земельного участка	Российская Федерация, Белгородская область, Корочанский р-н, Короткое с, Елаговка ул, Белгородская область, р-н Корочанский, с. Короткое, ул. Елаговка, 72
1.1.	Сведения о местоположении земельного участка (при отсутствии адреса) в структурированном в соответствии с федеральной информационной адресной системой виде	—
1.2.	Дополнительные сведения о местоположении земельного участка	—
2.	Площадь земельного участка ± величина погрешности определения (вычисления) площади ( $P \pm \Delta P$ ), м <sup>2</sup>	3 100 ± 19,00
3.	Формула, примененная для вычисления предельной погрешности определения площади земельного участка, с подставленными значениями и итоговые (вычисленные) значения	$3,5*0,10*\sqrt{(3\ 100,00)} = 19$
4.	Площадь земельного участка согласно сведениям Единого государственного реестра недвижимости (Ркад), м <sup>2</sup>	3 100,00
5.	Оценка расхождения Р и Ркад ( $P - P_{кад}$ ), м <sup>2</sup>	0
6.	Предельный минимальный и максимальный размеры земельного участка (Рмин и Рмакс), м <sup>2</sup>	Рмин = — Рмакс = —
7.	Кадастровый или иной государственный учетный номер (инвентарный) здания, сооружения, объекта незавершенного строительства, расположенного на земельном участке	31:09:0403001:373
8.	Вид (виды) разрешенного использования	Для ведения личного подсобного хозяйства
8.1.	Дополнительные сведения об использовании земельного участка	—
9.	Сведения о земельных участках (землях общего пользования, территории общего пользования), посредством которых обеспечивается доступ	—
10.	Иные сведения	—

**4. Пояснения к сведениям об уточняемом земельном участке с кадастровым номером** 31:09:0403006:20 :

1.	—
----	---

**1. Сведения о характерных точках границ уточняемого земельного участка с кадастровым номером** 31:09:0403006:9 :  
 Система координат МСК-31 Зона № 2

Обозначение характерных точек границ	Координаты, м				Метод определения координат	Формулы, примененные для расчета средней квадратической погрешности определения координат характерных точек границ (Mt), с подставленными в такие формулы значениями и итоговые (вычисленные) значения Mt, м	Описание закрепления точки
	содержатся в Едином государственном реестре недвижимости		определены в результате выполнения комплексных кадастровых работ				
	X	Y	X	Y			
1	2	3	4	5	6	7	8
7	81 242,56	70 366,80	—	—	Геодезический метод	0,10	—
8	81 244,68	70 338,48	—	—			
9	81 417,00	70 346,44	—	—			
10	81 420,61	70 375,27	—	—			
н68У	—	—	427 634,80	2 166 733,83		$\sqrt{(0,07^2 + 0,07^2)} = 0,10$	
н69У	—	—	427 634,80	2 166 703,77			
н70У	—	—	427 797,80	2 166 713,42			
н71У	—	—	427 797,72	2 166 744,72			
7	81 242,56	70 366,80	—	—		0,10	

**2. Сведения о частях границ уточняемого земельного участка с кадастровым номером** 31:09:0403006:9 :

Обозначение части границ		Горизонтальное проложение (S), м	Описание прохождения части границ	Сведения о согласовании местоположения границ (согласовано/спорное)
от т.	до т.			
1	2	3	4	5
н68У	н69У	30,06	—	согласовано
н69У	н70У	163,29		
н70У	н71У	31,30		
н71У	н68У	163,28		

**3. Сведения о характеристиках уточняемого земельного участка с кадастровым номером** 31:09:0403006:9 :

№ п/п	Наименование характеристики	Значение характеристики
1	2	3

1	2	3
1.	Адрес земельного участка	Российская Федерация, Белгородская область, Корочанский р-н, Короткое с, Белгородская область, р-н Корочанский, с. Короткое
1.1.	Сведения о местоположении земельного участка (при отсутствии адреса) в структурированном в соответствии с федеральной информационной адресной системой виде	—
1.2.	Дополнительные сведения о местоположении земельного участка	—
2.	Площадь земельного участка $\pm$ величина погрешности определения (вычисления) площади ( $P \pm \Delta P$ ), м <sup>2</sup>	5 000 $\pm$ 25,00
3.	Формула, примененная для вычисления предельной погрешности определения площади земельного участка, с подставленными значениями и итоговые (вычисленные) значения	$3,5 * 0,10 * \sqrt{(5\ 000,00)} = 25$
4.	Площадь земельного участка согласно сведениям Единого государственного реестра недвижимости (Ркад), м <sup>2</sup>	5 000,00
5.	Оценка расхождения P и Ркад ( $P - P_{кад}$ ), м <sup>2</sup>	0
6.	Предельный минимальный и максимальный размеры земельного участка (Рмин и Рмакс), м <sup>2</sup>	Рмин = — Рмакс = —
7.	Кадастровый или иной государственный учетный номер (инвентарный) здания, сооружения, объекта незавершенного строительства, расположенного на земельном участке	—
8.	Вид (виды) разрешенного использования	Для ведения личного подсобного хозяйства
8.1.	Дополнительные сведения об использовании земельного участка	—
9.	Сведения о земельных участках (землях общего пользования, территории общего пользования), посредством которых обеспечивается доступ	—
10.	Иные сведения	—
<b>4. Пояснения к сведениям об уточняемом земельном участке с кадастровым номером</b>		<b>31:09:0403006:9</b>
1.	—	—

**Описание местоположения здания, сооружения, объекта незавершенного строительства на земельном участке**

**1. Сведения о характерных точках контура объекта недвижимости с кадастровым номером** 31:09:0403001:223 :

Система координат МСК-31, зона 2 Зона № 2

Обозначение характерных точек границ	Содержатся в Едином государственном реестре недвижимости			Определены в ходе выполнения комплексных кадастровых работ			Метод определения координат	Формулы, примененные для расчета средней квадратической погрешности определения координат характерных точек (Mt), м, с подставленными в такие формулы значениями и итоговые (вычисленные) значения Mt, м
	координаты, м		Радиус, м	координаты, м		Радиус, м		
	X	Y	R	X	Y	R		
1	2	3	4	5	6	7	8	9
н70	—	—	—	427 673,00	2 166 489,93	—	Геодезический метод	$\sqrt{(0,07^2 + 0,07^2)} = 0,10$
н80	—	—	—	427 665,47	2 166 489,93	—		
н90	—	—	—	427 665,47	2 166 496,88	—		
н100	—	—	—	427 673,00	2 166 496,88	—		
н70	—	—	—	427 673,00	2 166 489,93	—		

**2. Сведения о характеристиках объекта недвижимости с кадастровым номером** 31:09:0403001:223 :

№ п/п	Наименование характеристики	Значение характеристики
1	2	3
1.	Вид объекта недвижимости	Здание
2.	Ранее присвоенный государственный учетный номер (инвентарный) здания, сооружения, объекта незавершенного строительства	—
3.	Кадастровый номер земельного участка (земельных участков), в границах которого (которых) расположены здание, сооружение, объект незавершенного строительства	31:09:0403006:3
4.	Уникальный учетный номер кадастрового квартала, в границах которого расположены здание, сооружение, объект незавершенного строительства	31:09:0403006



1	2	3
5.	Адрес здания, сооружения, объекта незавершенного строительства	309209, Российская Федерация, Белгородская область, Корочанский р-н, Короткое с, Елаговка ул, д 48
5.1.	Сведения о местоположении здания, сооружения, объекта незавершенного строительства (при отсутствии адреса) в структурированном в соответствии с федеральной информационной адресной системой виде	—
5.2.	Дополнительные сведения о местоположении	—
6.	Иные сведения	—

**3. Пояснения к сведениям об объекте недвижимости с кадастровым номером** 31:09:0403001:223 :

1.	—
----	---

**1. Сведения о характерных точках контура объекта недвижимости с кадастровым номером** 31:09:0403001:436 :

Система координат МСК-31, зона 2 Зона № 2

Обозначение характерных точек границ	Содержатся в Едином государственном реестре недвижимости			Определены в ходе выполнения комплексных кадастровых работ			Метод определения координат	Формулы, примененные для расчета средней квадратической погрешности определения координат характерных точек (Mt), м, с подставленными в такие формулы значениями и итоговые (вычисленные) значения Mt, м
	координаты, м		Радиус, м	координаты, м		Радиус, м		
	X	Y	R	X	Y	R		
1	2	3	4	5	6	7	8	9
n110	—	—	—	427 664,32	2 166 577,17	—	Геодезический метод	$\sqrt{(0,07^2 + 0,07^2)} = 0,10$
n120	—	—	—	427 657,41	2 166 577,17	—		
n130	—	—	—	427 657,41	2 166 583,46	—		
n140	—	—	—	427 664,32	2 166 583,46	—		
n110	—	—	—	427 664,32	2 166 577,17	—		

**2. Сведения о характеристиках объекта недвижимости с кадастровым номером** 31:09:0403001:436 :

№ п/п	Наименование характеристики	Значение характеристики
1	2	3
1.	Вид объекта недвижимости	Здание
2.	Ранее присвоенный государственный учетный номер (инвентарный) здания, сооружения, объекта незавершенного строительства	—

1	2	3
3.	Кадастровый номер земельного участка (земельных участков), в границах которого (которых) расположены здание, сооружение, объект незавершенного строительства	31:09:0403006:5
4.	Уникальный учетный номер кадастрового квартала, в границах которого расположены здание, сооружение, объект незавершенного строительства	31:09:0403006
5.	Адрес здания, сооружения, объекта незавершенного строительства	309209, Российская Федерация, Белгородская область, Корочанский р-н, Короткое с, Елаговка ул, д 52
5.1.	Сведения о местоположении здания, сооружения, объекта незавершенного строительства (при отсутствии адреса) в структурированном в соответствии с федеральной информационной адресной системой виде	—
5.2.	Дополнительные сведения о местоположении	—
6.	Иные сведения	—

**3. Пояснения к сведениям об объекте недвижимости с кадастровым номером** 31:09:0403001:436 :

1.	—
----	---

**1. Сведения о характерных точках контура объекта недвижимости с кадастровым номером** 31:09:0403001:98 :

Система координат МСК-31, зона 2 Зона № 2

Обозначение характерных точек границ	Содержатся в Едином государственном реестре недвижимости			Определены в ходе выполнения комплексных кадастровых работ			Метод определения координат	Формулы, примененные для расчета средней квадратической погрешности определения координат характерных точек (Mt), м, с подставленными в такие формулы значениями и итоговые (вычисленные) значения Mt, м
	координаты, м		Радиус, м	координаты, м		Радиус, м		
	X	Y	R	X	Y	R		
1	2	3	4	5	6	7	8	9
n150	—	—	—	427 653,70	2 166 631,50	—	Геодезический метод	$\sqrt{(0,07^2 + 0,07^2)} = 0,10$
n160	—	—	—	427 647,34	2 166 631,50	—		
n170	—	—	—	427 647,34	2 166 637,32	—		
n180	—	—	—	427 653,70	2 166 637,32	—		
n150	—	—	—	427 653,70	2 166 631,50	—		

**2. Сведения о характеристиках объекта недвижимости с кадастровым номером** 31:09:0403001:98 :

№ п/п	Наименование характеристики	Значение характеристики
-------	-----------------------------	-------------------------

1	2	3
1.	Вид объекта недвижимости	Здание
2.	Ранее присвоенный государственный учетный номер (инвентарный) здания, сооружения, объекта незавершенного строительства	—
3.	Кадастровый номер земельного участка (земельных участков), в границах которого (которых) расположены здание, сооружение, объект незавершенного строительства	31:09:0403006:6
4.	Уникальный учетный номер кадастрового квартала, в границах которого расположены здание, сооружение, объект незавершенного строительства	31:09:0403006
5.	Адрес здания, сооружения, объекта незавершенного строительства	309209, Российская Федерация, Белгородская область, Корочанский р-н, Короткое с, Елаговка ул, д 54
5.1.	Сведения о местоположении здания, сооружения, объекта незавершенного строительства (при отсутствии адреса) в структурированном в соответствии с федеральной информационной адресной системой виде	—
5.2.	Дополнительные сведения о местоположении	—
6.	Иные сведения	—

**3. Пояснения к сведениям об объекте недвижимости с кадастровым номером** 31:09:0403001:98 :

1. —

**1. Сведения о характерных точках контура объекта недвижимости с кадастровым номером** 31:09:0403001:54 :

Система координат МСК-31, зона 2 Зона № 2

Обозначение характерных точек границ	Содержатся в Едином государственном реестре недвижимости			Определены в ходе выполнения комплексных кадастровых работ			Метод определения координат	Формулы, примененные для расчета средней квадратической погрешности определения координат характерных точек (Mt), м, с подставленными в такие формулы значениями и итоговые (вычисленные) значения Mt, м
	координаты, м		Радиус, м	координаты, м		Радиус, м		
	X	Y	R	X	Y	R		
1	2	3	4	5	6	7	8	9
n190	—	—	—	427 631,93	2 166 922,06	—	Геодезический метод	$\sqrt{(0,07^2 + 0,07^2)} = 0,10$
n200	—	—	—	427 624,79	2 166 921,88	—		
n210	—	—	—	427 624,77	2 166 929,14	—		
n220	—	—	—	427 631,82	2 166 929,23	—		

1	2	3	4	5	6	7	8	9
н190	—	—	—	427 631,93	2 166 922,06	—	Геодезический метод	$\sqrt{(0,07^2 + 0,07^2)} = 0,10$

**2. Сведения о характеристиках объекта недвижимости с кадастровым номером** 31:09:0403001:54 :

№ п/п	Наименование характеристики	Значение характеристики
1	2	3
1.	Вид объекта недвижимости	Здание
2.	Ранее присвоенный государственный учетный номер (инвентарный) здания, сооружения, объекта незавершенного строительства	—
3.	Кадастровый номер земельного участка (земельных участков), в границах которого (которых) расположены здание, сооружение, объект незавершенного строительства	31:09:0403006:14
4.	Уникальный учетный номер кадастрового квартала, в границах которого расположены здание, сооружение, объект незавершенного строительства	31:09:0403006
5.	Адрес здания, сооружения, объекта незавершенного строительства	309209, Российская Федерация, Белгородская область, Корочанский р-н, Короткое с, Елаговка ул, д 64
5.1.	Сведения о местоположении здания, сооружения, объекта незавершенного строительства (при отсутствии адреса) в структурированном в соответствии с федеральной информационной адресной системой виде	—
5.2.	Дополнительные сведения о местоположении	—
6.	Иные сведения	—

**3. Пояснения к сведениям об объекте недвижимости с кадастровым номером** 31:09:0403001:54 :

1.	—
----	---

**1. Сведения о характерных точках контура объекта недвижимости с кадастровым номером** 31:09:0403006:50 :

Система координат МСК-31, зона 2 Зона № 2

Обозначение характерных точек границ	Содержатся в Едином государственном реестре недвижимости			Определены в ходе выполнения комплексных кадастровых работ			Метод определения координат	Формулы, примененные для расчета средней квадратической погрешности определения координат характерных точек (Mt), м, с подставленными в такие формулы значениями и итоговые (вычисленные) значения Mt, м
	координаты, м		Радиус, м	координаты, м		Радиус, м		
	X	Y	R	X	Y	R		
1	2	3	4	5	6	7	8	9

1	2	3	4	5	6	7	8	9
н230	—	—	—	427 615,91	2 167 092,09	—	Геодезический метод	$\sqrt{(0,07^2 + 0,07^2)} = 0,10$
н240	—	—	—	427 609,27	2 167 090,73	—		
н250	—	—	—	427 607,90	2 167 097,40	—		
н260	—	—	—	427 614,55	2 167 098,76	—		
н230	—	—	—	427 615,91	2 167 092,09	—		

**2. Сведения о характеристиках объекта недвижимости с кадастровым номером** 31:09:0403006:50 :

№ п/п	Наименование характеристики	Значение характеристики
1	2	3
1.	Вид объекта недвижимости	Здание
2.	Ранее присвоенный государственный учетный номер (инвентарный) здания, сооружения, объекта незавершенного строительства	—
3.	Кадастровый номер земельного участка (земельных участков), в границах которого (которых) расположены здание, сооружение, объект незавершенного строительства	31:09:0403006:19
4.	Уникальный учетный номер кадастрового квартала, в границах которого расположены здание, сооружение, объект незавершенного строительства	31:09:0403006
5.	Адрес здания, сооружения, объекта незавершенного строительства	—
5.1.	Сведения о местоположении здания, сооружения, объекта незавершенного строительства (при отсутствии адреса) в структурированном в соответствии с федеральной информационной адресной системой виде	Российская Федерация, Белгородская область, Корочанский р-н, Короткое с, Елаговка ул, д 70
5.2.	Дополнительные сведения о местоположении	—
6.	Иные сведения	—

**3. Пояснения к сведениям об объекте недвижимости с кадастровым номером** 31:09:0403006:50 :

1.	—
----	---

**1. Сведения о характерных точках контура объекта недвижимости с кадастровым номером** 31:09:0403001:430 :

Система координат		МСК-31, зона 2					Зона № <u>2</u>	
Обозначение характерных точек границ	Содержатся в Едином государственном реестре недвижимости			Определены в ходе выполнения комплексных кадастровых работ			Метод определения координат	Формулы, примененные для расчета средней квадратической погрешности определения координат характерных точек (Mt), м, с подставленными в такие формулы значениями и итоговые (вычисленные) значения Mt, м
	координаты, м		Радиус, м	координаты, м		Радиус, м		
	X	Y	R	X	Y	R		
1	2	3	4	5	6	7	8	9
н270	—	—	—	427 639,74	2 166 292,13	—	Геодезический метод	$\sqrt{(0,07^2 + 0,07^2)} = 0,10$
н280	—	—	—	427 634,57	2 166 292,13	—		
н290	—	—	—	427 634,57	2 166 297,98	—		
н300	—	—	—	427 639,74	2 166 297,98	—		
н270	—	—	—	427 639,74	2 166 292,13	—		

**2. Сведения о характеристиках объекта недвижимости с кадастровым номером** 31:09:0403001:430 :

№ п/п	Наименование характеристики	Значение характеристики
1	2	3
1.	Вид объекта недвижимости	Здание
2.	Ранее присвоенный государственный учетный номер (инвентарный) здания, сооружения, объекта незавершенного строительства	—
3.	Кадастровый номер земельного участка (земельных участков), в границах которого (которых) расположены здание, сооружение, объект незавершенного строительства	31:09:0403006:19
4.	Уникальный учетный номер кадастрового квартала, в границах которого расположены здание, сооружение, объект незавершенного строительства	31:09:0403006
5.	Адрес здания, сооружения, объекта незавершенного строительства	309209, Российская Федерация, Белгородская область, Корочанский р-н, Короткое с, Елаговка ул, д 37
5.1.	Сведения о местоположении здания, сооружения, объекта незавершенного строительства (при отсутствии адреса) в структурированном в соответствии с федеральной информационной адресной системой виде	—
5.2.	Дополнительные сведения о местоположении	—

1	2	3
6.	Иные сведения	—

**3. Пояснения к сведениям об объекте недвижимости с кадастровым номером** 31:09:0403001:430 :

1.	—
----	---

**1. Сведения о характерных точках контура объекта недвижимости с кадастровым номером** 31:09:0403001:266 :

Система координат МСК-31, зона 2 Зона № 2

Обозначение характерных точек границ	Содержатся в Едином государственном реестре недвижимости			Определены в ходе выполнения комплексных кадастровых работ			Метод определения координат	Формулы, примененные для расчета средней квадратической погрешности определения координат характерных точек (Mt), м, с подставленными в такие формулы значениями и итоговые (вычисленные) значения Mt, м
	координаты, м		Радиус, м	координаты, м		Радиус, м		
	X	Y	R	X	Y	R		
1	2	3	4	5	6	7	8	9
n31O	—	—	—	427 639,83	2 166 318,49	—	Геодезический метод	$\sqrt{(0,07^2 + 0,07^2)} = 0,10$
n32O	—	—	—	427 633,92	2 166 318,49	—		
n33O	—	—	—	427 633,92	2 166 324,92	—		
n34O	—	—	—	427 639,83	2 166 324,92	—		
n31O	—	—	—	427 639,83	2 166 318,49	—		

**2. Сведения о характеристиках объекта недвижимости с кадастровым номером** 31:09:0403001:266 :

№ п/п	Наименование характеристики	Значение характеристики
1	2	3
1.	Вид объекта недвижимости	Здание
2.	Ранее присвоенный государственный учетный номер (инвентарный) здания, сооружения, объекта незавершенного строительства	—
3.	Кадастровый номер земельного участка (земельных участков), в границах которого (которых) расположены здание, сооружение, объект незавершенного строительства	31:09:0403006:24
4.	Уникальный учетный номер кадастрового квартала, в границах которого расположены здание, сооружение, объект незавершенного строительства	31:09:0403006

1	2	3
5.	Адрес здания, сооружения, объекта незавершенного строительства	309209, Российская Федерация, Белгородская область, Корочанский р-н, Короткое с, Елаговка ул, д 39
5.1.	Сведения о местоположении здания, сооружения, объекта незавершенного строительства (при отсутствии адреса) в структурированном в соответствии с федеральной информационной адресной системой виде	—
5.2.	Дополнительные сведения о местоположении	—
6.	Иные сведения	—

**3. Пояснения к сведениям об объекте недвижимости с кадастровым номером** 31:09:0403001:266 :

1.	—
----	---

**1. Сведения о характерных точках контура объекта недвижимости с кадастровым номером** 31:09:0403001:335 :

Система координат МСК-31, зона 2 Зона № 2

Обозначение характерных точек границ	Содержатся в Едином государственном реестре недвижимости			Определены в ходе выполнения комплексных кадастровых работ			Метод определения координат	Формулы, примененные для расчета средней квадратической погрешности определения координат характерных точек (Mt), м, с подставленными в такие формулы значениями и итоговые (вычисленные) значения Mt, м
	координаты, м		Радиус, м	координаты, м		Радиус, м		
	X	Y	R	X	Y	R		
1	2	3	4	5	6	7	8	9
n350	—	—	—	427 645,02	2 166 410,51	—	Геодезический метод	$\sqrt{(0,07^2 + 0,07^2)} = 0,10$
n360	—	—	—	427 637,43	2 166 410,51	—		
n370	—	—	—	427 637,43	2 166 417,97	—		
n380	—	—	—	427 645,02	2 166 417,97	—		
n350	—	—	—	427 645,02	2 166 410,51	—		

**2. Сведения о характеристиках объекта недвижимости с кадастровым номером** 31:09:0403001:335 :

№ п/п	Наименование характеристики	Значение характеристики
1	2	3
1.	Вид объекта недвижимости	Здание
2.	Ранее присвоенный государственный учетный номер (инвентарный) здания, сооружения, объекта незавершенного строительства	—



1	2	3
3.	Кадастровый номер земельного участка (земельных участков), в границах которого (которых) расположены здание, сооружение, объект незавершенного строительства	31:09:0403006:25
4.	Уникальный учетный номер кадастрового квартала, в границах которого расположены здание, сооружение, объект незавершенного строительства	31:09:0403006
5.	Адрес здания, сооружения, объекта незавершенного строительства	309209, Российская Федерация, Белгородская область, Корочанский р-н, Короткое с, Елаговка ул, д 41
5.1.	Сведения о местоположении здания, сооружения, объекта незавершенного строительства (при отсутствии адреса) в структурированном в соответствии с федеральной информационной адресной системой виде	—
5.2.	Дополнительные сведения о местоположении	—
6.	Иные сведения	—

**3. Пояснения к сведениям об объекте недвижимости с кадастровым номером** 31:09:0403001:335 :

1.	—
----	---

**1. Сведения о характерных точках контура объекта недвижимости с кадастровым номером** 31:09:0403006:46 :

Система координат МСК-31, зона 2 Зона № 2

Обозначение характерных точек границ	Содержатся в Едином государственном реестре недвижимости			Определены в ходе выполнения комплексных кадастровых работ			Метод определения координат	Формулы, примененные для расчета средней квадратической погрешности определения координат характерных точек (Mt), м, с подставленными в такие формулы значениями и итоговые (вычисленные) значения Mt, м
	координаты, м		Радиус, м	координаты, м		Радиус, м		
	X	Y	R	X	Y	R		
1	2	3	4	5	6	7	8	9
н390	—	—	—	427 634,81	2 166 507,44	—	Геодезический метод	$\sqrt{(0,07^2 + 0,07^2)} = 0,10$
н400	—	—	—	427 628,37	2 166 507,44	—		
н410	—	—	—	427 628,37	2 166 514,34	—		
н420	—	—	—	427 634,81	2 166 514,34	—		
н390	—	—	—	427 634,81	2 166 507,44	—		

**2. Сведения о характеристиках объекта недвижимости с кадастровым номером** 31:09:0403006:46 :

№ п/п	Наименование характеристики	Значение характеристики
-------	-----------------------------	-------------------------

1	2	3
1.	Вид объекта недвижимости	Здание
2.	Ранее присвоенный государственный учетный номер (инвентарный) здания, сооружения, объекта незавершенного строительства	—
3.	Кадастровый номер земельного участка (земельных участков), в границах которого (которых) расположены здание, сооружение, объект незавершенного строительства	31:09:0403006:27
4.	Уникальный учетный номер кадастрового квартала, в границах которого расположены здание, сооружение, объект незавершенного строительства	31:09:0403006
5.	Адрес здания, сооружения, объекта незавершенного строительства	—
5.1.	Сведения о местоположении здания, сооружения, объекта незавершенного строительства (при отсутствии адреса) в структурированном в соответствии с федеральной информационной адресной системой виде	Российская Федерация, Белгородская область, Корочанский р-н, Короткое с, Елаговка ул, д 45
5.2.	Дополнительные сведения о местоположении	—
6.	Иные сведения	—

**3. Пояснения к сведениям об объекте недвижимости с кадастровым номером** 31:09:0403006:46 :

1. —

**1. Сведения о характерных точках контура объекта недвижимости с кадастровым номером** 31:09:0403001:225 :

Система координат МСК-31, зона 2 Зона № 2

Обозначение характерных точек границ	Содержатся в Едином государственном реестре недвижимости			Определены в ходе выполнения комплексных кадастровых работ			Метод определения координат	Формулы, примененные для расчета средней квадратической погрешности определения координат характерных точек (Mt), м, с подставленными в такие формулы значениями и итоговые (вычисленные) значения Mt, м
	координаты, м		Радиус, м	координаты, м		Радиус, м		
	X	Y	R	X	Y	R		
1	2	3	4	5	6	7	8	9
н430	—	—	—	427 614,18	2 166 732,55	—	Геодезический метод	$\sqrt{(0,07^2 + 0,07^2)} = 0,10$
н440	—	—	—	427 606,69	2 166 732,55	—		
н450	—	—	—	427 606,69	2 166 738,08	—		
н460	—	—	—	427 614,18	2 166 738,08	—		



1	2	3	4	5	6	7	8	9
н470	—	—	—	427 604,82	2 166 858,32	—	Геодезический метод	$\sqrt{(0,07^2 + 0,07^2)} = 0,10$
н480	—	—	—	427 596,50	2 166 857,28	—		
н490	—	—	—	427 595,64	2 166 864,09	—		
н500	—	—	—	427 603,96	2 166 865,14	—		
н470	—	—	—	427 604,82	2 166 858,32	—		

**2. Сведения о характеристиках объекта недвижимости с кадастровым номером** 31:09:0403006:47 :

№ п/п	Наименование характеристики	Значение характеристики
1	2	3
1.	Вид объекта недвижимости	Здание
2.	Ранее присвоенный государственный учетный номер (инвентарный) здания, сооружения, объекта незавершенного строительства	—
3.	Кадастровый номер земельного участка (земельных участков), в границах которого (которых) расположены здание, сооружение, объект незавершенного строительства	31:09:0403006:34
4.	Уникальный учетный номер кадастрового квартала, в границах которого расположены здание, сооружение, объект незавершенного строительства	31:09:0403006
5.	Адрес здания, сооружения, объекта незавершенного строительства	—
5.1.	Сведения о местоположении здания, сооружения, объекта незавершенного строительства (при отсутствии адреса) в структурированном в соответствии с федеральной информационной адресной системой виде	Российская Федерация, Белгородская область, Корочанский р-н, Короткое с, Елаговка ул, д 57
5.2.	Дополнительные сведения о местоположении	—
6.	Иные сведения	—

**3. Пояснения к сведениям об объекте недвижимости с кадастровым номером** 31:09:0403006:47 :

1.	—
----	---

**1. Сведения о характерных точках контура объекта недвижимости с кадастровым номером** 31:09:0403001:373 :

Система координат		МСК-31					Зона № <u>2</u>	
Обозначение характерных точек границ	Содержатся в Едином государственном реестре недвижимости			Определены в ходе выполнения комплексных кадастровых работ			Метод определения координат	Формулы, примененные для расчета средней квадратической погрешности определения координат характерных точек (Mt), м, с подставленными в такие формулы значениями и итоговые (вычисленные) значения Mt, м
	координаты, м		Радиус, м	координаты, м		Радиус, м		
	X	Y	R	X	Y	R		
1	2	3	4	5	6	7	8	9
н72О	—	—	—	427 633,71	2 167 101,08	—	Геодезический метод	$\sqrt{(0,07^2 + 0,07^2)} = 0,10$
н73О	—	—	—	427 627,85	2 167 101,08	—		
н74О	—	—	—	427 627,85	2 167 107,04	—		
н75О	—	—	—	427 633,71	2 167 107,04	—		
н72О	—	—	—	427 633,71	2 167 101,08	—		

**2. Сведения о характеристиках объекта недвижимости с кадастровым номером** 31:09:0403001:373 :

№ п/п	Наименование характеристики	Значение характеристики
1	2	3
1.	Вид объекта недвижимости	Здание
2.	Ранее присвоенный государственный учетный номер (инвентарный) здания, сооружения, объекта незавершенного строительства	—
3.	Кадастровый номер земельного участка (земельных участков), в границах которого (которых) расположены здание, сооружение, объект незавершенного строительства	31:09:0403006:20
4.	Уникальный учетный номер кадастрового квартала, в границах которого расположены здание, сооружение, объект незавершенного строительства	31:09:0403006
5.	Адрес здания, сооружения, объекта незавершенного строительства	309209, Российская Федерация, Белгородская область, Корочанский р-н, Короткое с, Елаговка ул, д 72
5.1.	Сведения о местоположении здания, сооружения, объекта незавершенного строительства (при отсутствии адреса) в структурированном в соответствии с федеральной информационной адресной системой виде	—
5.2.	Дополнительные сведения о местоположении	—

1	2	3
6.	Иные сведения	—

**3. Пояснения к сведениям об объекте недвижимости с кадастровым номером** 31:09:0403001:373 :

1.	—
----	---

**1. Сведения о характерных точках контура объекта недвижимости с кадастровым номером** 31:09:0403001:227 :

Система координат МСК-31 Зона № 2

Обозначение характерных точек границ	Содержатся в Едином государственном реестре недвижимости			Определены в ходе выполнения комплексных кадастровых работ			Метод определения координат	Формулы, примененные для расчета средней квадратической погрешности определения координат характерных точек (Mt), м, с подставленными в такие формулы значениями и итоговые (вычисленные) значения Mt, м
	координаты, м		Радиус, м	координаты, м		Радиус, м		
	X	Y	R	X	Y	R		
1	2	3	4	5	6	7	8	9
н76О	—	—	—	427 677,22	2 166 396,78	—	Геодезический метод	$\sqrt{(0,07^2 + 0,07^2)} = 0,10$
н77О	—	—	—	427 669,97	2 166 396,78	—		
н78О	—	—	—	427 669,97	2 166 404,48	—		
н79О	—	—	—	427 677,22	2 166 404,48	—		
н76О	—	—	—	427 677,22	2 166 396,78	—		

**2. Сведения о характеристиках объекта недвижимости с кадастровым номером** 31:09:0403001:227 :

№ п/п	Наименование характеристики	Значение характеристики
1	2	3
1.	Вид объекта недвижимости	Здание
2.	Ранее присвоенный государственный учетный номер (инвентарный) здания, сооружения, объекта незавершенного строительства	—
3.	Кадастровый номер земельного участка (земельных участков), в границах которого (которых) расположены здание, сооружение, объект незавершенного строительства	31:09:0403006:39
4.	Уникальный учетный номер кадастрового квартала, в границах которого расположены здание, сооружение, объект незавершенного строительства	31:09:0403006

1	2	3
5.	Адрес здания, сооружения, объекта незавершенного строительства	309209, Российская Федерация, Белгородская область, Корочанский р-н, Короткое с, Елаговка ул, д 46
5.1.	Сведения о местоположении здания, сооружения, объекта незавершенного строительства (при отсутствии адреса) в структурированном в соответствии с федеральной информационной адресной системой виде	—
5.2.	Дополнительные сведения о местоположении	—
6.	Иные сведения	—

**3. Пояснения к сведениям об объекте недвижимости с кадастровым номером** 31:09:0403001:227 :

1.	—
----	---

**1. Сведения о характерных точках контура объекта недвижимости с кадастровым номером** 31:09:0403001:204 :

Система координат	<u>МСК-31</u>	Зона №	<u>2</u>
-------------------	---------------	--------	----------

Обозначение характерных точек границ	Содержатся в Едином государственном реестре недвижимости			Определены в ходе выполнения комплексных кадастровых работ			Метод определения координат	Формулы, примененные для расчета средней квадратической погрешности определения координат характерных точек (Mt), м, с подставленными в такие формулы значениями и итоговые (вычисленные) значения Mt, м
	координаты, м		Радиус, м	координаты, м		Радиус, м		
	X	Y	R	X	Y	R		
1	2	3	4	5	6	7	8	9
н800	—	—	—	427 648,12	2 166 718,28	—	Геодезический метод	$\sqrt{(0,07^2 + 0,07^2)} = 0,10$
н810	—	—	—	427 640,92	2 166 718,28	—		
н820	—	—	—	427 640,92	2 166 724,57	—		
н830	—	—	—	427 648,12	2 166 724,57	—		
н800	—	—	—	427 648,12	2 166 718,28	—		

**2. Сведения о характеристиках объекта недвижимости с кадастровым номером** 31:09:0403001:204 :

№ п/п	Наименование характеристики	Значение характеристики
1	2	3
1.	Вид объекта недвижимости	Здание
2.	Ранее присвоенный государственный учетный номер (инвентарный) здания, сооружения, объекта незавершенного строительства	—

1	2	3
3.	Кадастровый номер земельного участка (земельных участков), в границах которого (которых) расположены здание, сооружение, объект незавершенного строительства	31:09:0403006:9
4.	Уникальный учетный номер кадастрового квартала, в границах которого расположены здание, сооружение, объект незавершенного строительства	31:09:0403006
5.	Адрес здания, сооружения, объекта незавершенного строительства	309209, Российская Федерация, Белгородская область, Корочанский р-н, Короткое с, Елаговка ул, д 56
5.1.	Сведения о местоположении здания, сооружения, объекта незавершенного строительства (при отсутствии адреса) в структурированном в соответствии с федеральной информационной адресной системой виде	—
5.2.	Дополнительные сведения о местоположении	—
6.	Иные сведения	—

**3. Пояснения к сведениям об объекте недвижимости с кадастровым номером** 31:09:0403001:204 :

1.	—
----	---

**1. Сведения о характерных точках контура объекта недвижимости с кадастровым номером** 31:09:0403001:162 :

Система координат МСК-31 Зона № 2

Обозначение характерных точек границ	Содержатся в Едином государственном реестре недвижимости			Определены в ходе выполнения комплексных кадастровых работ			Метод определения координат	Формулы, примененные для расчета средней квадратической погрешности определения координат характерных точек (Mt), м, с подставленными в такие формулы значениями и итоговые (вычисленные) значения Mt, м
	координаты, м		Радиус, м	координаты, м		Радиус, м		
	X	Y	R	X	Y	R		
1	2	3	4	5	6	7	8	9
n84O	—	—	—	427 642,34	2 166 851,62	—	Геодезический метод	$\sqrt{(0,07^2 + 0,07^2)} = 0,10$
n85O	—	—	—	427 635,36	2 166 851,62	—		
n86O	—	—	—	427 635,36	2 166 857,68	—		
n87O	—	—	—	427 642,34	2 166 857,68	—		
n84O	—	—	—	427 642,34	2 166 851,62	—		

**2. Сведения о характеристиках объекта недвижимости с кадастровым номером** 31:09:0403001:162 :

№ п/п	Наименование характеристики	Значение характеристики
-------	-----------------------------	-------------------------



1	2	3
1.	Вид объекта недвижимости	Здание
2.	Ранее присвоенный государственный учетный номер (инвентарный) здания, сооружения, объекта незавершенного строительства	—
3.	Кадастровый номер земельного участка (земельных участков), в границах которого (которых) расположены здание, сооружение, объект незавершенного строительства	31:09:0403006:12
4.	Уникальный учетный номер кадастрового квартала, в границах которого расположены здание, сооружение, объект незавершенного строительства	31:09:0403006
5.	Адрес здания, сооружения, объекта незавершенного строительства	309209, Российская Федерация, Белгородская область, Корочанский р-н, Короткое с
5.1.	Сведения о местоположении здания, сооружения, объекта незавершенного строительства (при отсутствии адреса) в структурированном в соответствии с федеральной информационной адресной системой виде	—
5.2.	Дополнительные сведения о местоположении	—
6.	Иные сведения	—

**3. Пояснения к сведениям об объекте недвижимости с кадастровым номером** 31:09:0403001:162 :

1. —

**1. Сведения о характерных точках контура объекта недвижимости с кадастровым номером** 31:09:0403001:184 :

Система координат МСК-31 Зона № 2

Обозначение характерных точек границ	Содержатся в Едином государственном реестре недвижимости			Определены в ходе выполнения комплексных кадастровых работ			Метод определения координат	Формулы, примененные для расчета средней квадратической погрешности определения координат характерных точек (Mt), м, с подставленными в такие формулы значениями и итоговые (вычисленные) значения Mt, м
	координаты, м		Радиус, м	координаты, м		Радиус, м		
	X	Y	R	X	Y	R		
1	2	3	4	5	6	7	8	9
н880	—	—	—	427 626,00	2 167 049,72	—	Геодезический метод	$\sqrt{(0,07^2 + 0,07^2)} = 0,10$
н890	—	—	—	427 619,68	2 167 048,38	—		
н900	—	—	—	427 618,29	2 167 054,91	—		
н910	—	—	—	427 624,61	2 167 056,25	—		



1	2	3	4	5	6	7	8	9
н920	—	—	—	427 597,30	2 166 927,10	—	Геодезический метод	$\sqrt{(0,07^2 + 0,07^2)} = 0,10$
н930	—	—	—	427 591,50	2 166 927,10	—		
н940	—	—	—	427 591,50	2 166 933,46	—		
н950	—	—	—	427 597,30	2 166 933,46	—		
н920	—	—	—	427 597,30	2 166 927,10	—		

**2. Сведения о характеристиках объекта недвижимости с кадастровым номером** 31:09:0403001:434 :

№ п/п	Наименование характеристики	Значение характеристики
1	2	3
1.	Вид объекта недвижимости	Здание
2.	Ранее присвоенный государственный учетный номер (инвентарный) здания, сооружения, объекта незавершенного строительства	—
3.	Кадастровый номер земельного участка (земельных участков), в границах которого (которых) расположены здание, сооружение, объект незавершенного строительства	31:09:0403006:36
4.	Уникальный учетный номер кадастрового квартала, в границах которого расположены здание, сооружение, объект незавершенного строительства	31:09:0403006
5.	Адрес здания, сооружения, объекта незавершенного строительства	309209, Российская Федерация, Белгородская область, Корочанский р-н, Короткое с, Елаговка ул, д 61
5.1.	Сведения о местоположении здания, сооружения, объекта незавершенного строительства (при отсутствии адреса) в структурированном в соответствии с федеральной информационной адресной системой виде	—
5.2.	Дополнительные сведения о местоположении	—
6.	Иные сведения	—

**3. Пояснения к сведениям об объекте недвижимости с кадастровым номером** 31:09:0403001:434 :

1.	—
----	---

**1. Сведения о характерных точках контура объекта недвижимости с кадастровым номером** 31:09:0403006:49 :

Система координат		МСК-31					Зона №		2
Обозначение характерных точек границ	Содержатся в Едином государственном реестре недвижимости			Определены в ходе выполнения комплексных кадастровых работ			Метод определения координат	Формулы, примененные для расчета средней квадратической погрешности определения координат характерных точек (Mt), м, с подставленными в такие формулы значениями и итоговые (вычисленные) значения Mt, м	
	координаты, м		Радиус, м	координаты, м		Радиус, м			
	X	Y	R	X	Y	R			
1	2	3	4	5	6	7	8	9	
н960	—	—	—	427 621,81	2 166 760,99	—	Геодезический метод	$\sqrt{(0,07^2 + 0,07^2)} = 0,10$	
н970	—	—	—	427 615,84	2 166 760,99	—			
н980	—	—	—	427 615,84	2 166 767,15	—			
н990	—	—	—	427 621,81	2 166 767,15	—			
н960	—	—	—	427 621,81	2 166 760,99	—			

**2. Сведения о характеристиках объекта недвижимости с кадастровым номером** 31:09:0403006:49 :

№ п/п	Наименование характеристики	Значение характеристики
1	2	3
1.	Вид объекта недвижимости	Здание
2.	Ранее присвоенный государственный учетный номер (инвентарный) здания, сооружения, объекта незавершенного строительства	—
3.	Кадастровый номер земельного участка (земельных участков), в границах которого (которых) расположены здание, сооружение, объект незавершенного строительства	31:09:0403006:32
4.	Уникальный учетный номер кадастрового квартала, в границах которого расположены здание, сооружение, объект незавершенного строительства	31:09:0403006
5.	Адрес здания, сооружения, объекта незавершенного строительства	—
5.1.	Сведения о местоположении здания, сооружения, объекта незавершенного строительства (при отсутствии адреса) в структурированном в соответствии с федеральной информационной адресной системой виде	309217, Российская Федерация, Белгородская область, Корочанский р-н, Короткое с, Елаговка ул, д 53
5.2.	Дополнительные сведения о местоположении	—

1	2					3				
6.	Иные сведения					—				
<b>3. Пояснения к сведениям об объекте недвижимости с кадастровым номером</b>								31:09:0403006:49	:	
1.	—									
<b>1. Сведения о характерных точках контура объекта недвижимости с кадастровым номером</b>								31:09:0403001:279	:	
Система координат					МСК-31			Зона №		2
Обозначение характерных точек границ	Содержатся в Едином государственном реестре недвижимости			Определены в ходе выполнения комплексных кадастровых работ			Метод определения координат	Формулы, примененные для расчета средней квадратической погрешности определения координат характерных точек (Mt), м, с подставленными в такие формулы значениями и итоговые (вычисленные) значения Mt, м		
	координаты, м		Радиус, м	координаты, м		Радиус, м				
	X	Y	R	X	Y	R				
1	2	3	4	5	6	7	8	9		
н1000	—	—	—	427 616,74	2 166 642,38	—	Геодезический метод	$\sqrt{(0,07^2 + 0,07^2)} = 0,10$		
н1010	—	—	—	427 610,06	2 166 642,38	—				
н1020	—	—	—	427 610,06	2 166 649,50	—				
н1030	—	—	—	427 616,74	2 166 649,50	—				
н1000	—	—	—	427 616,74	2 166 642,38	—				
<b>2. Сведения о характеристиках объекта недвижимости с кадастровым номером</b>								31:09:0403001:279	:	
№ п/п	Наименование характеристики					Значение характеристики				
1	2					3				
1.	Вид объекта недвижимости					Здание				
2.	Ранее присвоенный государственный учетный номер (инвентарный) здания, сооружения, объекта незавершенного строительства					—				
3.	Кадастровый номер земельного участка (земельных участков), в границах которого (которых) расположены здание, сооружение, объект незавершенного строительства					31:09:0403006:29				
4.	Уникальный учетный номер кадастрового квартала, в границах которого расположены здание, сооружение, объект незавершенного строительства					31:09:0403006				

1	2	3
5.	Адрес здания, сооружения, объекта незавершенного строительства	309209, Российская Федерация, Белгородская область, Корочанский р-н, Короткое с, Елаговка ул, д 49
5.1.	Сведения о местоположении здания, сооружения, объекта незавершенного строительства (при отсутствии адреса) в структурированном в соответствии с федеральной информационной адресной системой виде	—
5.2.	Дополнительные сведения о местоположении	—
6.	Иные сведения	—

**3. Пояснения к сведениям об объекте недвижимости с кадастровым номером** 31:09:0403001:279 :

1.	—
----	---

**1. Сведения о характерных точках контура объекта недвижимости с кадастровым номером** 31:09:0403001:91 :

Система координат	<u>МСК-31</u>	Зона №	<u>2</u>
-------------------	---------------	--------	----------

Обозначение характерных точек границ	Содержатся в Едином государственном реестре недвижимости			Определены в ходе выполнения комплексных кадастровых работ			Метод определения координат	Формулы, примененные для расчета средней квадратической погрешности определения координат характерных точек (Mt), м, с подставленными в такие формулы значениями и итоговые (вычисленные) значения Mt, м
	координаты, м		Радиус, м	координаты, м		Радиус, м		
	X	Y	R	X	Y	R		
1	2	3	4	5	6	7	8	9
н1040	—	—	—	427 617,53	2 166 617,25	—	Геодезический метод	$\sqrt{(0,07^2 + 0,07^2)} = 0,10$
н1050	—	—	—	427 606,73	2 166 617,25	—		
н1060	—	—	—	427 606,73	2 166 627,62	—		
н1070	—	—	—	427 617,53	2 166 627,62	—		
н1040	—	—	—	427 617,53	2 166 617,25	—		

**2. Сведения о характеристиках объекта недвижимости с кадастровым номером** 31:09:0403001:91 :

№ п/п	Наименование характеристики	Значение характеристики
1	2	3
1.	Вид объекта недвижимости	Здание
2.	Ранее присвоенный государственный учетный номер (инвентарный) здания, сооружения, объекта незавершенного строительства	—

1	2	3
3.	Кадастровый номер земельного участка (земельных участков), в границах которого (которых) расположены здание, сооружение, объект незавершенного строительства	31:09:0403006:30
4.	Уникальный учетный номер кадастрового квартала, в границах которого расположены здание, сооружение, объект незавершенного строительства	31:09:0403006
5.	Адрес здания, сооружения, объекта незавершенного строительства	309209, Российская Федерация, Белгородская область, Корочанский р-н, Короткое с, Елаговка ул, д. 47
5.1.	Сведения о местоположении здания, сооружения, объекта незавершенного строительства (при отсутствии адреса) в структурированном в соответствии с федеральной информационной адресной системой виде	—
5.2.	Дополнительные сведения о местоположении	—
6.	Иные сведения	—

**3. Пояснения к сведениям об объекте недвижимости с кадастровым номером** 31:09:0403001:91 :

1.	—
----	---

**1. Сведения о характерных точках контура объекта недвижимости с кадастровым номером** 31:09:0403001:303 :

Система координат МСК-31 Зона № 2

Обозначение характерных точек границ	Содержатся в Едином государственном реестре недвижимости			Определены в ходе выполнения комплексных кадастровых работ			Метод определения координат	Формулы, примененные для расчета средней квадратической погрешности определения координат характерных точек (Mt), м, с подставленными в такие формулы значениями и итоговые (вычисленные) значения Mt, м
	координаты, м		Радиус, м	координаты, м		Радиус, м		
	X	Y	R	X	Y	R		
1	2	3	4	5	6	7	8	9
n135O	—	—	—	427 618,38	2 166 818,84	—	Геодезический метод	$\sqrt{(0,07^2 + 0,07^2)} = 0,10$
n136O	—	—	—	427 614,28	2 166 818,84	—		
n137O	—	—	—	427 614,28	2 166 824,23	—		
n138O	—	—	—	427 618,38	2 166 824,23	—		
n135O	—	—	—	427 618,38	2 166 818,84	—		

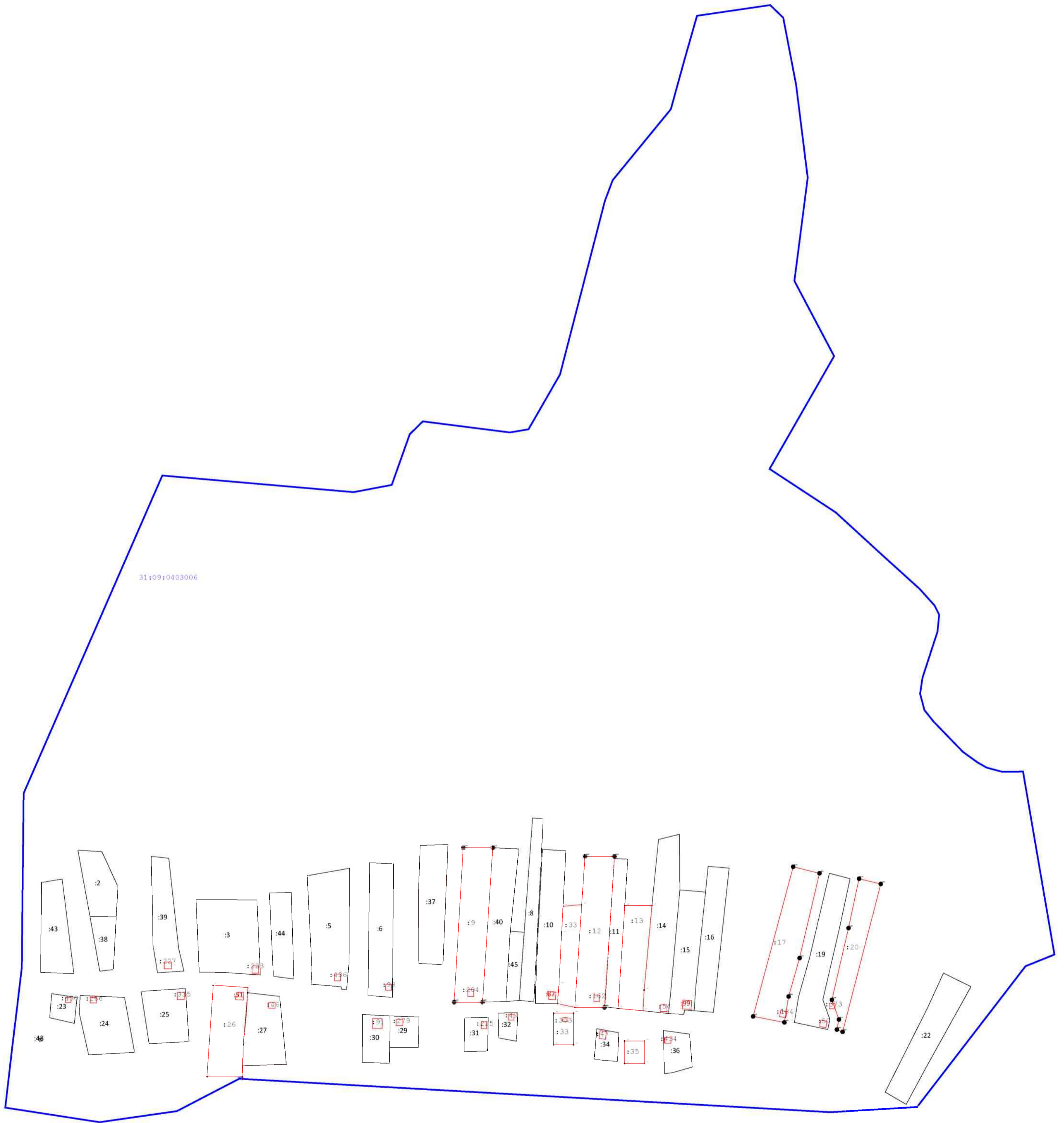
**2. Сведения о характеристиках объекта недвижимости с кадастровым номером** 31:09:0403001:303 :

№ п/п	Наименование характеристики	Значение характеристики
-------	-----------------------------	-------------------------

1	2	3
1.	Вид объекта недвижимости	Здание
2.	Ранее присвоенный государственный учетный номер (инвентарный) здания, сооружения, объекта незавершенного строительства	—
3.	Кадастровый номер земельного участка (земельных участков), в границах которого (которых) расположены здание, сооружение, объект незавершенного строительства	31:09:0403006:33
4.	Уникальный учетный номер кадастрового квартала, в границах которого расположены здание, сооружение, объект незавершенного строительства	31:09:0403006
5.	Адрес здания, сооружения, объекта незавершенного строительства	309209, Российская Федерация, Белгородская область, Корочанский р-н, Короткое с, Елаговка ул, д 55
5.1.	Сведения о местоположении здания, сооружения, объекта незавершенного строительства (при отсутствии адреса) в структурированном в соответствии с федеральной информационной адресной системой виде	—
5.2.	Дополнительные сведения о местоположении	—
6.	Иные сведения	—
<b>3. Пояснения к сведениям об объекте недвижимости с кадастровым номером</b> <u>31:09:0403001:303</u> :		
1.	—	



Схема границ земельных участков



Масштаб 1:3 000

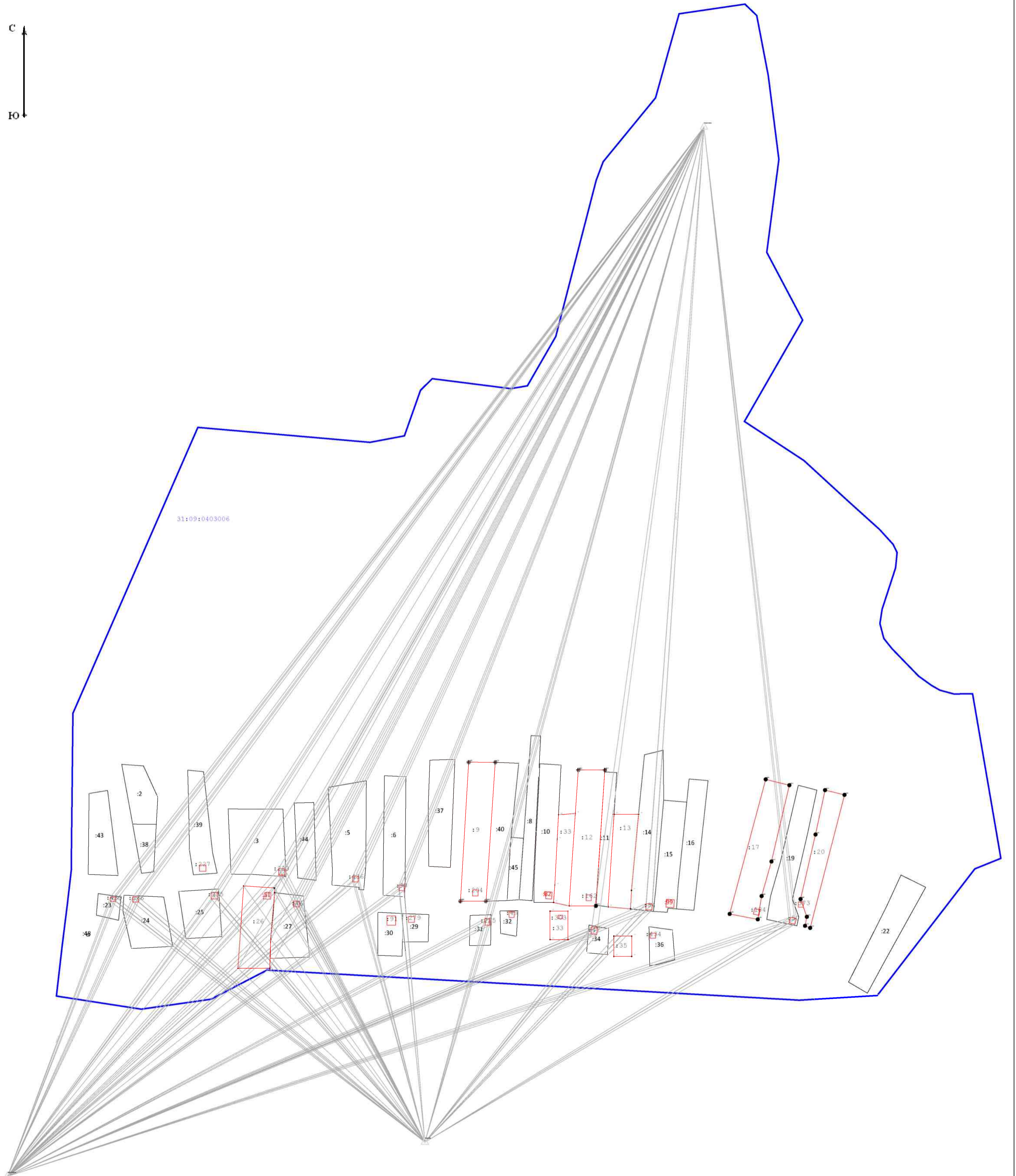
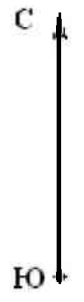
Условные обозначения:

31:09:0403006 - номер кадастрового квартала  
- Граница кадастрового квартала

: 26 - кадастровый номер земельного участка  
- Граница населенного пункта

• :19237 - характерная точка земельного участка, установленная при проведении кадастровых работ  
- Границы зоны с особыми условиями использования территории

Схема геодезических построений



Масштаб 1:3 000

Условные обозначения:

- - характеристическая точка земельного участка, установленная при проведении кадастровых работ
- (cyan) - границы зоны с особыми условиями использования территории
- (red) - границы кадастрового квартала
- (black) - номер кадастрового квартала
- (blue) - граница кадастрового квартала
- (magenta) - граница населенного пункта
- : 26 - кадастровый номер земельного участка

## КАРТА-ПЛАН ТЕРРИТОРИИ

### Пояснительная записка

#### 1. Сведения о территории выполнения комплексных кадастровых работ:

*31:09:0403008, Белгородская область, Корочанский р-н, с. Короткое*

(наименование субъекта Российской Федерации, муниципального образования, населенного пункта, уникальные учетные номера кадастровых кварталов, иные сведения, позволяющие определить местоположение территории, на которой выполняются комплексные кадастровые работы, например, наименование садоводческого или огороднического некоммерческого товарищества, гаражного кооператива, элемента планировочной структуры)

#### 2. Основания выполнения комплексных кадастровых работ:

Наименование, дата и номер документа, на основании которого выполняются комплексные кадастровые работы:

*Муниципальный контракт. № №0826500000924000198/13, от 4 марта 2024 г., выдан Администрация муниципального района "Корочанский район" Белгородской области.*

3. Дата подготовки карты-плана территории: 2 апреля 2024 г.

#### 4. Сведения о заказчике(ах) комплексных кадастровых работ:

В отношении юридического лица, органа местного самоуправления муниципального района, муниципального округа или городского округа либо уполномоченного исполнительного органа государственной власти субъекта Российской Федерации:

полное или сокращенное (в случае, если имеется) наименование: Администрация муниципального района "Корочанский район" Белгородской области

основной государственный регистрационный номер: 1023101336422

идентификационный номер налогоплательщика: 3110002415

В отношении физического лица или представителя физических или юридических лиц:

фамилия, имя, отчество (последнее - при наличии): —

страховой номер индивидуального лицевого счета в системе обязательного пенсионного страхования Российской Федерации (СНИЛС): —

Наименование и реквизиты документа, подтверждающие полномочия представителя заказчика(ов) комплексных кадастровых работ:

—

Адрес электронной почты (для направления уведомления о результатах внесения сведений в Единый государственный реестр недвижимости):

—

#### 5. Сведения об исполнителе комплексных кадастровых работ:

Полное или сокращенное (в случае, если имеется) наименование и адрес юридического лица, с которым заключен государственный или муниципальный контракт либо договор подряда на выполнение комплексных кадастровых работ:

Фамилия, имя, отчество кадастрового инженера (последнее - при наличии): Кривошееенко Наталья Михайловна  
и основной государственный регистрационный номер кадастрового инженера индивидуального предпринимателя (ОГРНИП): —

Страховой номер индивидуального лицевого счета в системе обязательного пенсионного страхования Российской Федерации (СНИЛС) кадастрового инженера: 055-911-442-59

Уникальный реестровый номер кадастрового инженера в реестре саморегулируемой организации кадастровых инженеров и дата внесения сведений о физическом лице в такой реестр: 2087, 27 декабря 2021 г.

Полное или (в случае, если имеется) сокращенное наименование саморегулируемой организации кадастровых инженеров, членом которой является кадастровый инженер: А СРО "ОКИ"

Контактный телефон: 89066066788

Почтовый адрес и адрес электронной почты, по которым осуществляется связь с кадастровым инженером: 308000, Белгородская обл, Белгород г, geopro31@mail.ru

#### 6. Перечень документов, использованных при подготовке карты-плана территории:

№ п/п	Реквизиты документа				
	Вид	Дата	Номер	Наименование	Иные сведения
1	2	3	4	5	6
1	Кадастровый план территории	11 марта 2024 г.	****_***/****_ *****	Кадастровый план территории	—

#### 7. Пояснения к карте-плану территории:

##### Основания выполнения комплексных кадастровых работ

Комплексные кадастровые работы выполнялись в отношении территории кадастрового квартала 31:09:0403008. Основанием для выполнения настоящих комплексных кадастровых работ является муниципальный контракт № 0826500000924000198/13 от 04.03.2024г. Карта-план подготовлен в соответствии с Правилами землепользования и застройки Коротковское сельского поселения муниципального района «Корочанский район» Белгородской области (минимальная площадь земельного участка индивидуального жилищного строительства и для ведения личного подсобного хозяйства - 1000 кв.м, максимальная площадь земельного участка 2900 кв.м.

При выполнении комплексных кадастровых работ местоположение уточняемых объектов недвижимости определялось в соответствии с ч.10 ст. 22 № 218-ФЗ "О государственной регистрации недвижимости" от 13.07.2015, исходя из границ, в соответствии с фактическим землепользованием, реальным местоположением объектов в соответствии с действующим законодательством.

Всего в карту-план территории включены сведения о 7 земельных участках, 28 зданиях.

**Сведения об уточняемых земельных участках**

В результате выполнения комплексных кадастровых работ:  
 - обеспечивается уточнение границ 1 земельного участка;  
 - обеспечивается исправление реестровых ошибок в сведениях о местоположении границ земельных участков – 6  
 - осуществляется уточнение местоположения на земельных участках 27 объектов капитального строительства.  
 В процессе было выявлено, что в ЕГРН учтены сведения о 1 земельном участке, местоположение границ которых не установлено. При проведении работы были уточнены границы следующих земельных участков: 31:09:0403008:42

**Сведения об уточняемых земельных участках, необходимые для исправления реестровых ошибок в сведениях о местоположении их границ**

В ходе проведения комплексных кадастровых работ было выявлено, что при межевании 5 земельных участков была допущена ошибка в местоположении границ земельного участка – фактическое местоположение границ земельного участка не совпадает с границами земельного участка включенными в ЕГРН. Работы по исправлению границ были проведены на следующие участки: 31:09:0403008:52, 31:09:0403008:22, 31:09:0403008:12, 31:09:0403008:8, 31:09:0403008:28, 31:09:0403008:53  
 Данное исправление реестровой ошибки вызвано необходимостью приведения в соответствие границ земельных участков, учтенных в Едином государственном реестре недвижимости, с их фактическим местоположением на местности. При выполнении кадастровых работ было выявлено, что при съемке земельных участков были допущены ошибка в определении координат характерных точек их границ. Были произведены повторные определения координат всех точек границ земельных участков, позволяющие идентифицировать их фактическое местоположение на местности. Повторные измерения подтвердили наличие ошибки в местоположении границ земельных участков.

**Описание местоположения здания, сооружения, объекта незавершенного строительства на земельном участке**

В ходе проведения комплексных кадастровых работ было выявлено, что в ЕГРН учтены 28 объекта капитального строительства, местоположение которых на земельном участке не установлено. В результате проведения ККР были уточнены границы следующих объектов капитального строительства: 31:09:0403001:101, 31:09:0403001:464, 31:09:0403001:219, 31:09:0403001:361, 31:09:0403001:150, 31:09:0403001:56, 31:09:0403001:220, 31:09:0403001:151, 31:09:0403001:388, 31:09:0403001:152, 31:09:0403001:57, 31:09:0403001:465, 31:09:0403001:338, 31:09:0403001:199, 31:09:0403001:420, 31:09:0403001:295, 31:09:0403001:83, 31:09:0403001:172, 31:09:0403001:390, 31:09:0403001:391, 31:09:0403008:62, 31:09:0403008:61, 31:09:0101001:523, 31:09:0101001:628, 31:09:0403001:426, 31:09:0403001:216, 31:09:0403001:453, 31:09:0403001:239

**Сведения о пунктах геодезической сети и средствах измерений**

**1. Сведения о пунктах геодезической сети:**

№ п/п	Вид геодезической сети	Название пункта геодезической сети и тип знака	Система координат пункта геодезической сети	Координаты пункта, м		Дата обследования 9 апреля 2024 г.		
						Сведения о состоянии		
						наружного знака пункта	центра пункта	марки центра пункта
1	2	3	4	5	6	7	8	9
1	Пункт государственной геодезической сети. 3	Бакаев, пир., 5200м, 1	МСК-31, зона 2	419 261,84	2 165 629,15	Сохранился	Сохранился	Сохранился
2	Пункт государственной геодезической сети. 3	Ивановка, пир., 5300м, 1		436 146,67	2 169 404,04			
3	Пункт государственной геодезической сети. 3	Постников, пир., 5200м, 1		403 984,75	2 125 725,40			

<b>2. Сведения об использованных средствах измерений:</b>			
№ п/п	Наименование и обозначение типа средства измерений - прибора (инструмента, аппаратуры)	Заводской или серийный номер средства измерений	Реквизиты свидетельства о поверке прибора (инструмента, аппаратуры) и (или) срок действия поверки
1	2	3	4
1	GNSS-приемник спутниковый геодезический многочастотный South Galaxy G1	—	С-ГСХ/09-06-2023/253595077 от 09.06.2023 до 08.06.2024

**Сведения об уточняемых земельных участках**

**1. Сведения о характерных точках границ уточняемого земельного участка с кадастровым номером** 31:09:0403008:42 :  
 Система координат МСК-31, зона 2 Зона № 2

Обозначение характерных точек границ	Координаты, м				Метод определения координат	Формулы, примененные для расчета средней квадратической погрешности определения координат характерных точек границ (Mt), с подставленными в такие формулы значениями и итоговые (вычисленные) значения Mt, м	Описание закрепления точки
	содержатся в Едином государственном реестре недвижимости		определены в результате выполнения комплексных кадастровых работ				
	X	Y	X	Y			
1	2	3	4	5	6	7	8
н1У	—	—	426 275,51	2 164 252,60	Геодезический метод	$\sqrt{(0,07^2 + 0,07^2)} = 0,10$	—
н2У	—	—	426 225,28	2 164 223,33			
н3У	—	—	426 185,38	2 164 305,30			
н4У	—	—	426 243,88	2 164 324,50			
н5У	—	—	426 261,92	2 164 279,46			
н6У	—	—	426 269,74	2 164 266,08			
н1У	—	—	426 275,51	2 164 252,60			

**2. Сведения о частях границ уточняемого земельного участка с кадастровым номером** 31:09:0403008:42 :

Обозначение части границ		Горизонтальное проложение (S), м	Описание прохождения части границ	Сведения о согласовании местоположения границ (согласовано/спорное)
от т.	до т.			
1	2	3	4	5
н1У	н2У	58,14	—	согласовано
н2У	н3У	91,17		
н3У	н4У	61,57		
н4У	н5У	48,52		
н5У	н6У	15,50		
н6У	н1У	14,66		

**3. Сведения о характеристиках уточняемого земельного участка с кадастровым номером** 31:09:0403008:42 :

№ п/п	Наименование характеристики земельного участка	Значение характеристики
1	2	3

1	2	3
1.	Адрес земельного участка	—
1.1.	Сведения о местоположении земельного участка (при отсутствии адреса) в структурированном в соответствии с федеральной информационной адресной системой виде	Российская Федерация, Белгородская область, Корочанский р-н, Короткое с, Центральная ул
1.2.	Дополнительные сведения о местоположении земельного участка	—
2.	Площадь земельного участка $\pm$ величина погрешности определения (вычисления) площади ( $P \pm \Delta P$ ), м <sup>2</sup>	5 000 $\pm$ 25,00
3.	Формула, примененная для вычисления предельной погрешности определения площади земельного участка, с подставленными значениями и итоговые (вычисленные) значения	$3,5 * 0,10 * \sqrt{(5\ 000,00)} = 25$
4.	Площадь земельного участка согласно сведениям Единого государственного реестра недвижимости (Ркад), м <sup>2</sup>	5 000,00
5.	Оценка расхождения P и Ркад ( $P - P_{кад}$ ), м <sup>2</sup>	0
6.	Предельный минимальный и максимальный размеры земельного участка (Рмин и Рмакс), м <sup>2</sup>	— —
7.	Вид (виды) разрешенного использования	Для ведения личного подсобного хозяйства
7.1.	Дополнительные сведения об использовании земельного участка	—
8.	Кадастровый или иной государственный учетный номер (инвентарный) здания, сооружения, объекта незавершенного строительства, расположенного на земельном участке	31:09:0403001:83
9.	Сведения о земельных участках (землях общего пользования, территории общего пользования), посредством которых обеспечивается доступ	—
10.	Иные сведения	—
<b>4. Пояснения к сведениям об уточняемом земельном участке с кадастровым номером</b>		<b>31:09:0403008:42</b> :
1.	—	—



**1. Сведения о характерных точках границ уточняемого земельного участка с кадастровым номером** 31:09:0403008:1 :  
 Система координат МСК-31, зона 2 Зона № 2

Обозначение характерных точек границ	Координаты, м				Метод определения координат	Формулы, примененные для расчета средней квадратической погрешности определения координат характерных точек границ (Mt), с подставленными в такие формулы значениями и итоговые (вычисленные) значения Mt, м	Описание закрепления точки
	содержатся в Едином государственном реестре недвижимости		определены в результате выполнения комплексных кадастровых работ				
	X	Y	X	Y			
1	2	3	4	5	6	7	8
н208У	—	—	427 474,18	2 164 822,85	Геодезический метод	$\sqrt{(0,07^2 + 0,07^2)} = 0,10$	—
н209У	—	—	427 470,05	2 164 828,42			
н210У	—	—	427 468,47	2 164 830,47			
н211У	—	—	427 468,76	2 164 832,54			
н212У	—	—	427 465,36	2 164 836,58			
н213У	—	—	427 455,42	2 164 848,77			
н214У	—	—	427 454,55	2 164 851,94			
н215У	—	—	427 452,05	2 164 857,28			
н216У	—	—	427 447,06	2 164 865,40			
н217У	—	—	427 457,53	2 164 876,86			
н218У	—	—	427 470,63	2 164 888,39			
н219У	—	—	427 504,68	2 164 849,69			
н208У	—	—	427 474,18	2 164 822,85			

**2. Сведения о частях границ уточняемого земельного участка с кадастровым номером** 31:09:0403008:1 :

Обозначение части границ		Горизонтальное проложение (S), м	Описание прохождения части границ	Сведения о согласовании местоположения границ (согласовано/спорное)
от т.	до т.			
1	2	3	4	5
н208У	н209У	6,93	—	согласовано
н209У	н210У	2,59		
н210У	н211У	2,09		
н211У	н212У	5,28		
н212У	н213У	15,73		
н213У	н214У	3,29		

1	2	3	4	5
н214У	н215У	5,90	—	согласовано
н215У	н216У	9,53		
н216У	н217У	15,52		
н217У	н218У	17,45		
н218У	н219У	51,55		
н219У	н208У	40,63		

**3. Сведения о характеристиках уточняемого земельного участка с кадастровым номером** 31:09:0403008:1 :

№ п/п	Наименование характеристики земельного участка	Значение характеристики
1	2	3
1.	Адрес земельного участка	Российская Федерация, Белгородская область, Корочанский р-н, Короткое с, Центральная ул, Российская Федерация, Белгородская область, р-н Корочанский, с. Короткое, ул. Центральная, 23
1.1.	Сведения о местоположении земельного участка (при отсутствии адреса) в структурированном в соответствии с федеральной информационной адресной системой виде	—
1.2.	Дополнительные сведения о местоположении земельного участка	—
2.	Площадь земельного участка ± величина погрешности определения (вычисления) площади ( $P \pm \Delta P$ ), м <sup>2</sup>	1 900 ± 15,00
3.	Формула, примененная для вычисления предельной погрешности определения площади земельного участка, с подставленными значениями и итоговые (вычисленные) значения	$3,5*0,10*\sqrt{(1\ 900,00)} = 15$
4.	Площадь земельного участка согласно сведениям Единого государственного реестра недвижимости (Ркад), м <sup>2</sup>	1 900,00
5.	Оценка расхождения Р и Ркад ( $P - P_{кад}$ ), м <sup>2</sup>	0
6.	Предельный минимальный и максимальный размеры земельного участка (Рмин и Рмакс), м <sup>2</sup>	Рмин = 1 000 Рмакс = 2 900
7.	Вид (виды) разрешенного использования	Для ведения личного подсобного хозяйства
7.1.	Дополнительные сведения об использовании земельного участка	—
8.	Кадастровый или иной государственный учетный номер (инвентарный) здания, сооружения, объекта незавершенного строительства, расположенного на земельном участке	31:09:0403001:230

1	2	3
9.	Сведения о земельных участках (землях общего пользования, территории общего пользования), посредством которых обеспечивается доступ	—
10.	Иные сведения	—
<b>4. Пояснения к сведениям об уточняемом земельном участке с кадастровым номером <u>31:09:0403008:1</u> :</b>		
1.	—	

**Сведения об уточняемых земельных участках, необходимые для исправления реестровых ошибок в сведениях о местоположении их границ**

1. Сведения о характерных точках границ уточняемого земельного участка с кадастровым номером 31:09:0403008:22 :

Система координат МСК-31, зона 2 Зона № 2

Обозначение характерных точек границ	Координаты, м				Метод определения координат	Формулы, примененные для расчета средней квадратической погрешности определения координат характерных точек границ (Mt), с подставленными в такие формулы значениями и итоговые (вычисленные) значения Mt, м	Описание закрепления точки
	содержатся в Едином государственном реестре недвижимости		определены в результате выполнения комплексных кадастровых работ				
	X	Y	X	Y			
1	2	3	4	5	6	7	8
57	80 701,18	68 204,06	—	—	Геодезический метод	0,10	—
58	80 735,54	68 218,56	—	—			
59	80 730,92	68 230,79	—	—			
60	80 717,83	68 265,22	—	—			
61	80 701,48	68 316,89	—	—			
62	80 674,13	68 305,80	—	—			
63	80 677,24	68 290,70	—	—			
64	80 701,25	68 234,40	—	—			
65	80 694,62	68 232,15	—	—			
66	80 698,79	68 224,36	—	—			
67	80 694,01	68 222,09	—	—			
н68У	—	—	427 077,24	2 164 561,65			
н69У	—	—	427 109,92	2 164 578,79			
н70У	—	—	427 083,89	2 164 650,20			
н71У	—	—	427 076,59	2 164 672,12			
н72У	—	—	427 048,24	2 164 663,06			
н75У	—	—	427 058,12	2 164 631,48			
н76У	—	—	427 074,25	2 164 596,00			
н77У	—	—	427 069,61	2 164 591,94			
н78У	—	—	427 072,95	2 164 583,92			
н79У	—	—	427 069,05	2 164 582,42			
57	80 701,18	68 204,06	—	—	0,10		

**2. Сведения о частях границ уточняемого земельного участка с кадастровым номером** 31:09:0403008:22 :

Обозначение части границ		Горизонтальное проложение (S), м	Описание прохождения части границ	Сведения о согласовании местоположения границ (согласовано/спорное)
от т.	до т.			
1	2	3	4	5
н68У	н69У	36,90	—	согласовано
н69У	н70У	76,01		
н70У	н71У	23,10		
н71У	н72У	29,76		
н72У	н75У	33,09		
н75У	н76У	38,97		
н76У	н77У	6,17		
н77У	н78У	8,69		
н78У	н79У	4,18		
н79У	н68У	22,33		

**3. Сведения о характеристиках уточняемого земельного участка с кадастровым номером** 31:09:0403008:22 :

№ п/п	Наименование характеристики	Значение характеристики
1	2	3
1.	Адрес земельного участка	—
1.1.	Сведения о местоположении земельного участка (при отсутствии адреса) в структурированном в соответствии с федеральной информационной адресной системой виде	Российская Федерация, Белгородская область, Корочанский р-н, Короткое с, Центральная ул
1.2.	Дополнительные сведения о местоположении земельного участка	—
2.	Площадь земельного участка ± величина погрешности определения (вычисления) площади (P ± ΔP), м <sup>2</sup>	3 200 ± 20,00
3.	Формула, примененная для вычисления предельной погрешности определения площади земельного участка, с подставленными значениями и итоговые (вычисленные) значения	$3,5 * 0,10 * \sqrt{3\ 200,00} = 20$
4.	Площадь земельного участка согласно сведениям Единого государственного реестра недвижимости (Ркад), м <sup>2</sup>	3 200,00
5.	Оценка расхождения P и Ркад (P - Ркад), м <sup>2</sup>	0
6.	Предельный минимальный и максимальный размеры земельного участка (Рмин и Рмакс), м <sup>2</sup>	Рмин = — Рмакс = —

1	2	3
7.	Кадастровый или иной государственный учетный номер (инвентарный) здания, сооружения, объекта незавершенного строительства, расположенного на земельном участке	31:09:0403001:388
8.	Вид (виды) разрешенного использования	Для ведения личного подсобного хозяйства
8.1.	Дополнительные сведения об использовании земельного участка	—
9.	Сведения о земельных участках (землях общего пользования, территории общего пользования), посредством которых обеспечивается доступ	—
10.	Иные сведения	—

**4. Пояснения к сведениям об уточняемом земельном участке с кадастровым номером** 31:09:0403008:22 :

1. —

**1. Сведения о характерных точках границ уточняемого земельного участка с кадастровым номером** 31:09:0403008:12 :  
 Система координат МСК-31, зона 2 Зона № 2

Обозначение характерных точек границ	Координаты, м				Метод определения координат	Формулы, примененные для расчета средней квадратической погрешности определения координат характерных точек границ (Mt), с подставленными в такие формулы значениями и итоговые (вычисленные) значения Mt, м	Описание закрепления точки
	содержатся в Едином государственном реестре недвижимости		определены в результате выполнения комплексных кадастровых работ				
	X	Y	X	Y			
1	2	3	4	5	6	7	8
48	80 937,74	68 352,94	—	—	Геодезический метод	0,10	—
49	80 952,10	68 364,46	—	—			
50	80 919,49	68 410,81	—	—			
51	80 888,53	68 454,46	—	—			
52	80 848,83	68 433,54	—	—			
53	80 864,92	68 398,18	—	—			
54	80 904,25	68 421,60	—	—			
55	80 916,84	68 397,03	—	—			
56	80 919,95	68 381,72	—	—			
н80У	—	—	427 317,23	2 164 702,36			
н81У	—	—	427 340,90	2 164 726,79			

1	2	3	4	5	6	7	8
н82У	—	—	427 292,10	2 164 797,53	Геодезический метод	$\sqrt{(0,07^2 + 0,07^2)} = 0,10$	—
н83У	—	—	427 267,98	2 164 780,89			
н84У	—	—	427 273,56	2 164 771,69			
н85У	—	—	427 313,50	2 164 708,19			
48	80 937,74	68 352,94	—	—		0,10	

**2. Сведения о частях границ уточняемого земельного участка с кадастровым номером** 31:09:0403008:12 :

Обозначение части границ		Горизонтальное проложение (S), м	Описание прохождения части границ	Сведения о согласовании местоположения границ (согласовано/спорное)
от т.	до т.			
1	2	3	4	5
н80У	н81У	34,02	—	согласовано
н81У	н82У	85,94		
н82У	н83У	29,30		
н83У	н84У	10,76		
н84У	н85У	75,02		
н85У	н80У	6,92		

**3. Сведения о характеристиках уточняемого земельного участка с кадастровым номером** 31:09:0403008:12 :

№ п/п	Наименование характеристики	Значение характеристики
1	2	3
1.	Адрес земельного участка	—
1.1.	Сведения о местоположении земельного участка (при отсутствии адреса) в структурированном в соответствии с федеральной информационной адресной системой виде	Российская Федерация, Белгородская область, Корочанский р-н, Короткое с, Центральная ул
1.2.	Дополнительные сведения о местоположении земельного участка	—
2.	Площадь земельного участка ± величина погрешности определения (вычисления) площади ( $P \pm \Delta P$ ), м <sup>2</sup>	2 800 ± 19,00
3.	Формула, примененная для вычисления предельной погрешности определения площади земельного участка, с подставленными значениями и итоговые (вычисленные) значения	$3,5 * 0,10 * \sqrt{(2\ 800,00)} = 19$
4.	Площадь земельного участка согласно сведениям Единого государственного реестра недвижимости (Ркад), м <sup>2</sup>	2 800,00
5.	Оценка расхождения P и Ркад ( $P - P_{кад}$ ), м <sup>2</sup>	0

1	2	3
6.	Предельный минимальный и максимальный размеры земельного участка (Р <sub>мин</sub> и Р <sub>макс</sub> ), м <sup>2</sup>	Р <sub>мин</sub> = — Р <sub>макс</sub> = —
7.	Кадастровый или иной государственный учетный номер (инвентарный) здания, сооружения, объекта незавершенного строительства, расположенного на земельном участке	—
8.	Вид (виды) разрешенного использования	Для ведения личного подсобного хозяйства
8.1.	Дополнительные сведения об использовании земельного участка	—
9.	Сведения о земельных участках (землях общего пользования, территории общего пользования), посредством которых обеспечивается доступ	—
10.	Иные сведения	—

**4. Пояснения к сведениям об уточняемом земельном участке с кадастровым номером** 31:09:0403008:12 :

1.	—
----	---

**1. Сведения о характерных точках границ уточняемого земельного участка с кадастровым номером** 31:09:0403008:8 :

Система координат МСК-31, зона 2 Зона № 2

Обозначение характерных точек границ	Координаты, м				Метод определения координат	Формулы, примененные для расчета средней квадратической погрешности определения координат характерных точек границ (Mt), с подставленными в такие формулы значениями и итоговые (вычисленные) значения Mt, м	Описание закрепления точки
	содержатся в Едином государственном реестре недвижимости		определены в результате выполнения комплексных кадастровых работ				
	X	Y	X	Y			
1	2	3	4	5	6	7	8
35	80 989,49	68 389,32	—	—	Геодезический метод	0,10	—
36	81 001,81	68 397,70	—	—			
37	80 973,70	68 439,11	—	—			
38	80 937,96	68 497,43	—	—			
39	80 905,15	68 550,32	—	—			
40	80 888,28	68 539,68	—	—			
41	80 961,24	68 430,08	—	—			
42	80 974,72	68 408,83	—	—			
43	80 977,87	68 405,47	—	—			
n174У	—	—	427 378,31	2 164 751,30			



1	2	3	4	5	6	7	8
н184У	—	—	427 375,88	2 164 754,76	Геодезический метод	$\sqrt{(0,07^2 + 0,07^2)} = 0,10$	—
н183У	—	—	427 369,52	2 164 764,18			
н182У	—	—	427 353,10	2 164 788,48			
н181У	—	—	427 296,72	2 164 879,61			
н180У	—	—	427 285,67	2 164 898,69			
н179У	—	—	427 265,40	2 164 892,36			
н178У	—	—	427 332,24	2 164 790,33			
н177У	—	—	427 350,72	2 164 763,04			
н176У	—	—	427 355,60	2 164 758,02			
н175У	—	—	427 365,57	2 164 743,59			
35	80 989,49	68 389,32	—	—			

**2. Сведения о частях границ уточняемого земельного участка с кадастровым номером** 31:09:0403008:8 :

Обозначение части границ		Горизонтальное проложение (S), м	Описание прохождения части границ	Сведения о согласовании местоположения границ (согласовано/спорное)
от т.	до т.			
1	2	3	4	5
н174У	н184У	4,23	—	согласовано
н184У	н183У	11,37		
н183У	н182У	29,33		
н182У	н181У	107,16		
н181У	н180У	22,05		
н180У	н179У	21,24		
н179У	н178У	121,97		
н178У	н177У	32,96		
н177У	н176У	7,00		
н176У	н175У	17,54		
н175У	н174У	14,89		

**3. Сведения о характеристиках уточняемого земельного участка с кадастровым номером** 31:09:0403008:8 :

№ п/п	Наименование характеристики	Значение характеристики
1	2	3

1	2	3
1.	Адрес земельного участка	Российская Федерация, Белгородская область, Корочанский р-н, Короткое с, Центральная ул, Белгородская область, р-н Корочанский, с. Короткое, ул. Центральная, 31/2
1.1.	Сведения о местоположении земельного участка (при отсутствии адреса) в структурированном в соответствии с федеральной информационной адресной системой виде	—
1.2.	Дополнительные сведения о местоположении земельного участка	—
2.	Площадь земельного участка $\pm$ величина погрешности определения (вычисления) площади ( $P \pm \Delta P$ ), м <sup>2</sup>	3 100 $\pm$ 19,00
3.	Формула, примененная для вычисления предельной погрешности определения площади земельного участка, с подставленными значениями и итоговые (вычисленные) значения	$3,5 * 0,10 * \sqrt{(3\ 100,00)} = 19$
4.	Площадь земельного участка согласно сведениям Единого государственного реестра недвижимости (Ркад), м <sup>2</sup>	3 100,00
5.	Оценка расхождения P и Ркад ( $P - P_{кад}$ ), м <sup>2</sup>	0
6.	Предельный минимальный и максимальный размеры земельного участка (Рмин и Рмакс), м <sup>2</sup>	Рмин = — Рмакс = —
7.	Кадастровый или иной государственный учетный номер (инвентарный) здания, сооружения, объекта незавершенного строительства, расположенного на земельном участке	31:09:0403001:426
8.	Вид (виды) разрешенного использования	Для ведения личного подсобного хозяйства
8.1.	Дополнительные сведения об использовании земельного участка	—
9.	Сведения о земельных участках (землях общего пользования, территории общего пользования), посредством которых обеспечивается доступ	—
10.	Иные сведения	—
<b>4. Пояснения к сведениям об уточняемом земельном участке с кадастровым номером</b>		<b>31:09:0403008:8</b>
1.	—	—

**1. Сведения о характерных точках границ уточняемого земельного участка с кадастровым номером** 31:09:0403008:28 :  
 Система координат МСК-31, зона 2 Зона № 2

Обозначение характерных точек границ	Координаты, м				Метод определения координат	Формулы, примененные для расчета средней квадратической погрешности определения координат характерных точек границ (Mt), с подставленными в такие формулы значениями и итоговые (вычисленные) значения Mt, м	Описание закрепления точки
	содержатся в Едином государственном реестре недвижимости		определены в результате выполнения комплексных кадастровых работ				
	X	Y	X	Y			
1	2	3	4	5	6	7	8
1	4 112,00	5 215,83	—	—	Геодезический метод	0,10	—
2	4 150,63	5 195,83	—	—			
3	4 172,82	5 231,50	—	—			
4	4 164,38	5 253,73	—	—			
5	4 132,35	5 252,46	—	—			
н192У	—	—	426 899,84	2 164 493,75		$\sqrt{(0,07^2 + 0,07^2)} = 0,10$	
н196У	—	—	426 880,74	2 164 557,74			
н195У	—	—	426 864,78	2 164 569,27			
н194У	—	—	426 853,79	2 164 552,42			
н193У	—	—	426 869,02	2 164 484,55			
1	4 112,00	5 215,83	—	—		0,10	

**2. Сведения о частях границ уточняемого земельного участка с кадастровым номером** 31:09:0403008:28 :

Обозначение части границ		Горизонтальное проложение (S), м	Описание прохождения части границ	Сведения о согласовании местоположения границ (согласовано/спорное)
от т.	до т.			
1	2	3	4	5
н192У	н196У	66,78	—	согласовано
н196У	н195У	19,69		
н195У	н194У	20,12		
н194У	н193У	69,56		
н193У	н192У	32,16		

**3. Сведения о характеристиках уточняемого земельного участка с кадастровым номером** 31:09:0403008:28 :

№ п/п	Наименование характеристики	Значение характеристики
1	2	3

1	2	3
1.	Адрес земельного участка	Российская Федерация, Белгородская область, Корочанский р-н, Короткое с, Центральная ул, Белгородская область, р-н Корочанский, с. Короткое, ул. Центральная, 59
1.1.	Сведения о местоположении земельного участка (при отсутствии адреса) в структурированном в соответствии с федеральной информационной адресной системой виде	—
1.2.	Дополнительные сведения о местоположении земельного участка	—
2.	Площадь земельного участка $\pm$ величина погрешности определения (вычисления) площади ( $P \pm \Delta P$ ), м <sup>2</sup>	2 227 $\pm$ 17,00
3.	Формула, примененная для вычисления предельной погрешности определения площади земельного участка, с подставленными значениями и итоговые (вычисленные) значения	$3,5 * 0,10 * \sqrt{(2\ 227,00)} = 17$
4.	Площадь земельного участка согласно сведениям Единого государственного реестра недвижимости (Ркад), м <sup>2</sup>	2 227,00
5.	Оценка расхождения P и Ркад (P - Ркад), м <sup>2</sup>	0
6.	Предельный минимальный и максимальный размеры земельного участка (Рмин и Рмакс), м <sup>2</sup>	Рмин = — Рмакс = —
7.	Кадастровый или иной государственный учетный номер (инвентарный) здания, сооружения, объекта незавершенного строительства, расположенного на земельном участке	31:09:0403001:453
8.	Вид (виды) разрешенного использования	Для ведения личного подсобного хозяйства
8.1.	Дополнительные сведения об использовании земельного участка	—
9.	Сведения о земельных участках (землях общего пользования, территории общего пользования), посредством которых обеспечивается доступ	—
10.	Иные сведения	—
<b>4. Пояснения к сведениям об уточняемом земельном участке с кадастровым номером</b>		<b>31:09:0403008:28</b>
1.	—	—

**1. Сведения о характерных точках границ уточняемого земельного участка с кадастровым номером** 31:09:0403008:53 :  
 Система координат МСК-31, зона 2 Зона № 2

Обозначение характерных точек границ	Координаты, м				Метод определения координат	Формулы, примененные для расчета средней квадратической погрешности определения координат характерных точек границ (Mt), с подставленными в такие формулы значениями и итоговые (вычисленные) значения Mt, м	Описание закрепления точки	
	содержатся в Едином государственном реестре недвижимости		определены в результате выполнения комплексных кадастровых работ					
	X	Y	X	Y				
1	2	3	4	5	6	7	8	
10	4 081,02	5 236,09	—	—	Геодезический метод	0,10	—	
11	4 094,06	5 229,99	—	—				
34	4 101,13	5 243,32	—	—				
13	4 119,87	5 275,91	—	—				
14	4 177,02	5 391,36	—	—				
15	4 163,09	5 399,33	—	—				
16	4 110,34	5 294,54	—	—				
17	4 108,62	5 295,05	—	—				
н35У	—	—	426 762,30	2 164 465,81				
н36У	—	—	426 780,58	2 164 469,85				
н37У	—	—	426 743,44	2 164 611,50				
н38У	—	—	426 720,35	2 164 604,22				
н39У	—	—	426 749,01	2 164 516,30				
н39У	—	—	426 751,70	2 164 506,34				
н40У	—	—	426 750,78	2 164 506,04				
10	4 081,02	5 236,09	—	—		0,10		

**2. Сведения о частях границ уточняемого земельного участка с кадастровым номером** 31:09:0403008:53 :

Обозначение части границ		Горизонтальное проложение (S), м	Описание прохождения части границ	Сведения о согласовании местоположения границ (согласовано/спорное)
от т.	до т.			
1	2	3	4	5
н35У	н36У	18,72	—	согласовано
н36У	н37У	146,44		
н37У	н38У	24,21		

1	2	3	4	5
н38У	н39У	92,47	—	согласовано
н39У	н39У	10,32		
н39У	н40У	0,97		
н40У	н35У	41,85		

**3. Сведения о характеристиках уточняемого земельного участка с кадастровым номером** 31:09:0403008:53 :

№ п/п	Наименование характеристики	Значение характеристики
1	2	3
1.	Адрес земельного участка	Российская Федерация, Белгородская область, Корочанский р-н, Короткое с, Белгородская область, р-н Корочанский, с. Короткое
1.1.	Сведения о местоположении земельного участка (при отсутствии адреса) в структурированном в соответствии с федеральной информационной адресной системой виде	—
1.2.	Дополнительные сведения о местоположении земельного участка	—
2.	Площадь земельного участка ± величина погрешности определения (вычисления) площади ( $P \pm \Delta P$ ), м <sup>2</sup>	3 000 ± 19,00
3.	Формула, примененная для вычисления предельной погрешности определения площади земельного участка, с подставленными значениями и итоговые (вычисленные) значения	$3,5 * 0,10 * \sqrt{(3\ 000,00)} = 19$
4.	Площадь земельного участка согласно сведениям Единого государственного реестра недвижимости (Ркад), м <sup>2</sup>	3 000,00
5.	Оценка расхождения Р и Ркад ( $P - P_{кад}$ ), м <sup>2</sup>	0
6.	Предельный минимальный и максимальный размеры земельного участка (Рмин и Рмакс), м <sup>2</sup>	Рмин = — Рмакс = —
7.	Кадастровый или иной государственный учетный номер (инвентарный) здания, сооружения, объекта незавершенного строительства, расположенного на земельном участке	31:09:0403008:67
8.	Вид (виды) разрешенного использования	Для ведения личного подсобного хозяйства
8.1.	Дополнительные сведения об использовании земельного участка	—
9.	Сведения о земельных участках (землях общего пользования, территории общего пользования), посредством которых обеспечивается доступ	—
10.	Иные сведения	—

**4. Пояснения к сведениям об уточняемом земельном участке с кадастровым номером** 31:09:0403008:53 :

1.							
<b>1. Сведения о характерных точках границ уточняемого земельного участка с кадастровым номером</b>					31:09:0403008:52		
Система координат <u>МСК-31, зона 2</u>					Зона № <u>2</u>		
Обозначение характерных точек границ	Координаты, м				Метод определения координат	Формулы, примененные для расчета средней квадратической погрешности определения координат характерных точек границ (Mt), с подставленными в такие формулы значениями и итоговые (вычисленные) значения Mt, м	Описание закрепления точки
	содержатся в Едином государственном реестре недвижимости		определены в результате выполнения комплексных кадастровых работ				
	X	Y	X	Y			
1	2	3	4	5	6	7	8
11	4 094,06	5 229,99	—	—	Геодезический метод	0,10	—
26	4 114,14	5 220,60	—	—			
27	4 132,93	5 260,16	—	—			
28	4 139,15	5 271,34	—	—			
29	4 145,52	5 267,80	—	—			
30	4 174,66	5 320,20	—	—			
31	4 168,31	5 323,77	—	—			
32	4 211,09	5 400,68	—	—			
33	4 188,18	5 413,88	—	—			
13	4 119,87	5 275,91	—	—			
34	4 101,13	5 243,32	—	—			
н36У	—	—	426 780,58	2 164 469,85			
н201У	—	—	426 811,83	2 164 476,74			
н202У	—	—	426 780,08	2 164 617,06			
н37У	—	—	426 743,44	2 164 611,50			
11	4 094,06	5 229,99	—	—	0,10		
<b>2. Сведения о частях границ уточняемого земельного участка с кадастровым номером</b>					31:09:0403008:52		
Обозначение части границ		Горизонтальное проложение (S), м	Описание прохождения части границ	Сведения о согласовании местоположения границ (согласовано/спорное)			
от т.	до т.						
1	2	3	4	5			
н36У	н201У	32,00	—	согласовано			
н201У	н202У	143,87					

1	2	3	4	5
н202У	н37У	37,06	—	согласовано
н37У	н36У	146,44		

**3. Сведения о характеристиках уточняемого земельного участка с кадастровым номером** 31:09:0403008:52 :

№ п/п	Наименование характеристики	Значение характеристики
1	2	3
1.	Адрес земельного участка	Российская Федерация, Белгородская область, Корочанский р-н, Короткое с, Центральная ул, Белгородская область, р-н Корочанский, с. Короткое, ул. Центральная, 61/1
1.1.	Сведения о местоположении земельного участка (при отсутствии адреса) в структурированном в соответствии с федеральной информационной адресной системой виде	—
1.2.	Дополнительные сведения о местоположении земельного участка	—
2.	Площадь земельного участка ± величина погрешности определения (вычисления) площади ( $P \pm \Delta P$ ), м <sup>2</sup>	5 000 ± 25,00
3.	Формула, примененная для вычисления предельной погрешности определения площади земельного участка, с подставленными значениями и итоговые (вычисленные) значения	$3,5 * 0,10 * \sqrt{(5\ 000,00)} = 25$
4.	Площадь земельного участка согласно сведениям Единого государственного реестра недвижимости (Ркад), м <sup>2</sup>	5 000,00
5.	Оценка расхождения Р и Ркад ( $P - P_{кад}$ ), м <sup>2</sup>	0
6.	Предельный минимальный и максимальный размеры земельного участка (Рмин и Рмакс), м <sup>2</sup>	Рмин = — Рмакс = —
7.	Кадастровый или иной государственный учетный номер (инвентарный) здания, сооружения, объекта незавершенного строительства, расположенного на земельном участке	—
8.	Вид (виды) разрешенного использования	Для ведения личного подсобного хозяйства
8.1.	Дополнительные сведения об использовании земельного участка	—
9.	Сведения о земельных участках (землях общего пользования, территории общего пользования), посредством которых обеспечивается доступ	—
10.	Иные сведения	—

**4. Пояснения к сведениям об уточняемом земельном участке с кадастровым номером** 31:09:0403008:52 :

1.	—
----	---



**Описание местоположения здания, сооружения, объекта незавершенного строительства на земельном участке**

**1. Сведения о характерных точках контура объекта недвижимости с кадастровым номером** 31:09:0403001:101 :

Система координат МСК-31, зона 2 Зона № 2

Обозначение характерных точек границ	Содержатся в Едином государственном реестре недвижимости			Определены в ходе выполнения комплексных кадастровых работ			Метод определения координат	Формулы, примененные для расчета средней квадратической погрешности определения координат характерных точек (Mt), м, с подставленными в такие формулы значениями и итоговые (вычисленные) значения Mt, м
	координаты, м		Радиус, м	координаты, м		Радиус, м		
	X	Y	R	X	Y	R		
1	2	3	4	5	6	7	8	9
н860	—	—	—	427 456,40	2 164 821,66	—	Геодезический метод	$\sqrt{(0,07^2 + 0,07^2)} = 0,10$
н870	—	—	—	427 462,43	2 164 826,45	—		
н880	—	—	—	427 455,44	2 164 835,25	—		
н890	—	—	—	427 449,32	2 164 830,40	—		
н860	—	—	—	427 456,40	2 164 821,66	—		

**2. Сведения о характеристиках объекта недвижимости с кадастровым номером** 31:09:0403001:101 :

№ п/п	Наименование характеристики	Значение характеристики
1	2	3
1.	Вид объекта недвижимости	Здание
2.	Ранее присвоенный государственный учетный номер (инвентарный) здания, сооружения, объекта незавершенного строительства	—
3.	Кадастровый номер земельного участка (земельных участков), в границах которого (которых) расположены здание, сооружение, объект незавершенного строительства	31:09:0403008:2
4.	Уникальный учетный номер кадастрового квартала, в границах которого расположены здание, сооружение, объект незавершенного строительства	31:09:0403008

1	2	3
5.	Адрес здания, сооружения, объекта незавершенного строительства	309209, Российская Федерация, Белгородская область, Корочанский р-н, Короткое с, Центральная ул, д 25/1
5.1.	Сведения о местоположении здания, сооружения, объекта незавершенного строительства (при отсутствии адреса) в структурированном в соответствии с федеральной информационной адресной системой виде	—
5.2.	Дополнительные сведения о местоположении	—
6.	Иные сведения	—

**3. Пояснения к сведениям об объекте недвижимости с кадастровым номером** 31:09:0403001:101 :

1.	—
----	---

**1. Сведения о характерных точках контура объекта недвижимости с кадастровым номером** 31:09:0403001:464 :

Система координат МСК-31, зона 2 Зона № 2

Обозначение характерных точек границ	Содержатся в Едином государственном реестре недвижимости			Определены в ходе выполнения комплексных кадастровых работ			Метод определения координат	Формулы, примененные для расчета средней квадратической погрешности определения координат характерных точек (Mt), м, с подставленными в такие формулы значениями и итоговые (вычисленные) значения Mt, м
	координаты, м		Радиус, м	координаты, м		Радиус, м		
	X	Y	R	X	Y	R		
1	2	3	4	5	6	7	8	9
н860	—	—	—	427 456,40	2 164 821,66	—	Геодезический метод	$\sqrt{(0,07^2 + 0,07^2)} = 0,10$
н900	—	—	—	427 451,78	2 164 817,92	—		
н910	—	—	—	427 444,77	2 164 826,59	—		
н890	—	—	—	427 449,32	2 164 830,40	—		
н860	—	—	—	427 456,40	2 164 821,66	—		

**2. Сведения о характеристиках объекта недвижимости с кадастровым номером** 31:09:0403001:464 :

№ п/п	Наименование характеристики	Значение характеристики
1	2	3
1.	Вид объекта недвижимости	Здание
2.	Ранее присвоенный государственный учетный номер (инвентарный) здания, сооружения, объекта незавершенного строительства	—

1	2	3
3.	Кадастровый номер земельного участка (земельных участков), в границах которого (которых) расположены здание, сооружение, объект незавершенного строительства	31:09:0403008:3
4.	Уникальный учетный номер кадастрового квартала, в границах которого расположены здание, сооружение, объект незавершенного строительства	31:09:0403008
5.	Адрес здания, сооружения, объекта незавершенного строительства	309209, Российская Федерация, Белгородская область, Корочанский р-н, Короткое с, Центральная ул, д 25/2
5.1.	Сведения о местоположении здания, сооружения, объекта незавершенного строительства (при отсутствии адреса) в структурированном в соответствии с федеральной информационной адресной системой виде	—
5.2.	Дополнительные сведения о местоположении	—
6.	Иные сведения	—

**3. Пояснения к сведениям об объекте недвижимости с кадастровым номером** 31:09:0403001:464 :

1.	—
----	---

**1. Сведения о характерных точках контура объекта недвижимости с кадастровым номером** 31:09:0403001:219 :

Система координат МСК-31, зона 2 Зона № 2

Обозначение характерных точек границ	Содержатся в Едином государственном реестре недвижимости			Определены в ходе выполнения комплексных кадастровых работ			Метод определения координат	Формулы, примененные для расчета средней квадратической погрешности определения координат характерных точек (Mt), м, с подставленными в такие формулы значениями и итоговые (вычисленные) значения Mt, м
	координаты, м		Радиус, м	координаты, м		Радиус, м		
	X	Y	R	X	Y	R		
1	2	3	4	5	6	7	8	9
н920	—	—	—	427 349,20	2 164 741,46	—	Геодезический метод	$\sqrt{(0,07^2 + 0,07^2)} = 0,10$
н930	—	—	—	427 353,64	2 164 744,60	—		
н940	—	—	—	427 346,61	2 164 754,63	—		
н950	—	—	—	427 342,31	2 164 751,54	—		
н920	—	—	—	427 349,20	2 164 741,46	—		

**2. Сведения о характеристиках объекта недвижимости с кадастровым номером** 31:09:0403001:219 :

№ п/п	Наименование характеристики	Значение характеристики
-------	-----------------------------	-------------------------

1	2	3
1.	Вид объекта недвижимости	Здание
2.	Ранее присвоенный государственный учетный номер (инвентарный) здания, сооружения, объекта незавершенного строительства	—
3.	Кадастровый номер земельного участка (земельных участков), в границах которого (которых) расположены здание, сооружение, объект незавершенного строительства	31:09:0403008:9
4.	Уникальный учетный номер кадастрового квартала, в границах которого расположены здание, сооружение, объект незавершенного строительства	31:09:0403008
5.	Адрес здания, сооружения, объекта незавершенного строительства	309209, Российская Федерация, Белгородская область, Корочанский р-н, Короткое с, Центральная ул, д 33/1
5.1.	Сведения о местоположении здания, сооружения, объекта незавершенного строительства (при отсутствии адреса) в структурированном в соответствии с федеральной информационной адресной системой виде	—
5.2.	Дополнительные сведения о местоположении	—
6.	Иные сведения	—

**3. Пояснения к сведениям об объекте недвижимости с кадастровым номером** 31:09:0403001:219 :

1. —

**1. Сведения о характерных точках контура объекта недвижимости с кадастровым номером** 31:09:0101001:523 :

Система координат МСК-31, зона 2 Зона № 2

Обозначение характерных точек границ	Содержатся в Едином государственном реестре недвижимости			Определены в ходе выполнения комплексных кадастровых работ			Метод определения координат	Формулы, примененные для расчета средней квадратической погрешности определения координат характерных точек (Mt), м, с подставленными в такие формулы значениями и итоговые (вычисленные) значения Mt, м
	координаты, м		Радиус, м	координаты, м		Радиус, м		
	X	Y	R	X	Y	R		
1	2	3	4	5	6	7	8	9
н920	—	—	—	427 349,20	2 164 741,46	—	Геодезический метод	$\sqrt{(0,07^2 + 0,07^2)} = 0,10$
н960	—	—	—	427 344,91	2 164 738,42	—		
н970	—	—	—	427 337,88	2 164 748,36	—		
н950	—	—	—	427 342,31	2 164 751,54	—		



1	2	3	4	5	6	7	8	9
н980	—	—	—	427 328,23	2 164 727,82	—	Геодезический метод	$\sqrt{(0,07^2 + 0,07^2)} = 0,10$
н990	—	—	—	427 320,65	2 164 723,36	—		
н1000	—	—	—	427 316,85	2 164 729,82	—		
н1010	—	—	—	427 324,42	2 164 734,28	—		
н980	—	—	—	427 328,23	2 164 727,82	—		

**2. Сведения о характеристиках объекта недвижимости с кадастровым номером** 31:09:0403001:361 :

№ п/п	Наименование характеристики	Значение характеристики
1	2	3
1.	Вид объекта недвижимости	Здание
2.	Ранее присвоенный государственный учетный номер (инвентарный) здания, сооружения, объекта незавершенного строительства	—
3.	Кадастровый номер земельного участка (земельных участков), в границах которого (которых) расположены здание, сооружение, объект незавершенного строительства	31:09:0403008:12
4.	Уникальный учетный номер кадастрового квартала, в границах которого расположены здание, сооружение, объект незавершенного строительства	31:09:0403008
5.	Адрес здания, сооружения, объекта незавершенного строительства	309209, Российская Федерация, Белгородская область, Корочанский р-н, Короткое с, Центральная ул, д 35/2
5.1.	Сведения о местоположении здания, сооружения, объекта незавершенного строительства (при отсутствии адреса) в структурированном в соответствии с федеральной информационной адресной системой виде	—
5.2.	Дополнительные сведения о местоположении	—
6.	Иные сведения	—

**3. Пояснения к сведениям об объекте недвижимости с кадастровым номером** 31:09:0403001:361 :

1.	—
----	---

**1. Сведения о характерных точках контура объекта недвижимости с кадастровым номером** 31:09:0403001:150 :

Система координат		МСК-31, зона 2					Зона № <u>2</u>	
Обозначение характерных точек границ	Содержатся в Едином государственном реестре недвижимости			Определены в ходе выполнения комплексных кадастровых работ			Метод определения координат	Формулы, примененные для расчета средней квадратической погрешности определения координат характерных точек (Mt), м, с подставленными в такие формулы значениями и итоговые (вычисленные) значения Mt, м
	координаты, м		Радиус, м	координаты, м		Радиус, м		
	X	Y	R	X	Y	R		
1	2	3	4	5	6	7	8	9
н1020	—	—	—	427 297,06	2 164 698,27	—	Геодезический метод	$\sqrt{(0,07^2 + 0,07^2)} = 0,10$
н1030	—	—	—	427 291,44	2 164 695,09	—		
н1040	—	—	—	427 287,66	2 164 701,77	—		
н1050	—	—	—	427 293,28	2 164 704,95	—		
н1020	—	—	—	427 297,06	2 164 698,27	—		

**2. Сведения о характеристиках объекта недвижимости с кадастровым номером** 31:09:0403001:150 :

№ п/п	Наименование характеристики	Значение характеристики
1	2	3
1.	Вид объекта недвижимости	Здание
2.	Ранее присвоенный государственный учетный номер (инвентарный) здания, сооружения, объекта незавершенного строительства	—
3.	Кадастровый номер земельного участка (земельных участков), в границах которого (которых) расположены здание, сооружение, объект незавершенного строительства	31:09:0403008:13
4.	Уникальный учетный номер кадастрового квартала, в границах которого расположены здание, сооружение, объект незавершенного строительства	31:09:0403008
5.	Адрес здания, сооружения, объекта незавершенного строительства	309209, Российская Федерация, Белгородская область, Корочанский р-н, Короткое с, Центральная ул, д 37
5.1.	Сведения о местоположении здания, сооружения, объекта незавершенного строительства (при отсутствии адреса) в структурированном в соответствии с федеральной информационной адресной системой виде	—
5.2.	Дополнительные сведения о местоположении	—

1	2	3
6.	Иные сведения	—

**3. Пояснения к сведениям об объекте недвижимости с кадастровым номером** 31:09:0403001:150 :

1.	—
----	---

**1. Сведения о характерных точках контура объекта недвижимости с кадастровым номером** 31:09:0403008:62 :

Система координат МСК-31, зона 2 Зона № 2

Обозначение характерных точек границ	Содержатся в Едином государственном реестре недвижимости			Определены в ходе выполнения комплексных кадастровых работ			Метод определения координат	Формулы, примененные для расчета средней квадратической погрешности определения координат характерных точек (Mt), м, с подставленными в такие формулы значениями и итоговые (вычисленные) значения Mt, м
	координаты, м		Радиус, м	координаты, м		Радиус, м		
	X	Y	R	X	Y	R		
1	2	3	4	5	6	7	8	9
н106О	—	—	—	427 240,86	2 164 670,36	—	Геодезический метод	$\sqrt{(0,07^2 + 0,07^2)} = 0,10$
н107О	—	—	—	427 248,05	2 164 673,93	—		
н108О	—	—	—	427 243,75	2 164 682,45	—		
н109О	—	—	—	427 235,79	2 164 678,67	—		
н106О	—	—	—	427 240,86	2 164 670,36	—		

**2. Сведения о характеристиках объекта недвижимости с кадастровым номером** 31:09:0403008:62 :

№ п/п	Наименование характеристики	Значение характеристики
1	2	3
1.	Вид объекта недвижимости	Здание
2.	Ранее присвоенный государственный учетный номер (инвентарный) здания, сооружения, объекта незавершенного строительства	—
3.	Кадастровый номер земельного участка (земельных участков), в границах которого (которых) расположены здание, сооружение, объект незавершенного строительства	31:09:0403008:14
4.	Уникальный учетный номер кадастрового квартала, в границах которого расположены здание, сооружение, объект незавершенного строительства	31:09:0403008



1	2	3
5.	Адрес здания, сооружения, объекта незавершенного строительства	—
5.1.	Сведения о местоположении здания, сооружения, объекта незавершенного строительства (при отсутствии адреса) в структурированном в соответствии с федеральной информационной адресной системой виде	Российская Федерация, Белгородская область, Корочанский р-н, Короткое с, Центральная ул, д 39/1
5.2.	Дополнительные сведения о местоположении	—
6.	Иные сведения	—

**3. Пояснения к сведениям об объекте недвижимости с кадастровым номером** 31:09:0403008:62 :

1.	—
----	---

**1. Сведения о характерных точках контура объекта недвижимости с кадастровым номером** 31:09:0403001:56 :

Система координат	<u>МСК-31, зона 2</u>	Зона №	<u>2</u>
-------------------	-----------------------	--------	----------

Обозначение характерных точек границ	Содержатся в Едином государственном реестре недвижимости			Определены в ходе выполнения комплексных кадастровых работ			Метод определения координат	Формулы, примененные для расчета средней квадратической погрешности определения координат характерных точек (Mt), м, с подставленными в такие формулы значениями и итоговые (вычисленные) значения Mt, м
	координаты, м		Радиус, м	координаты, м		Радиус, м		
	X	Y	R	X	Y	R		
1	2	3	4	5	6	7	8	9
н106О	—	—	—	427 240,86	2 164 670,36	—	Геодезический метод	$\sqrt{(0,07^2 + 0,07^2)} = 0,10$
н110О	—	—	—	427 231,47	2 164 664,63	—		
н111О	—	—	—	427 225,93	2 164 673,71	—		
н109О	—	—	—	427 235,79	2 164 678,67	—		
н106О	—	—	—	427 240,86	2 164 670,36	—		

**2. Сведения о характеристиках объекта недвижимости с кадастровым номером** 31:09:0403001:56 :

№ п/п	Наименование характеристики	Значение характеристики
1	2	3
1.	Вид объекта недвижимости	Здание
2.	Ранее присвоенный государственный учетный номер (инвентарный) здания, сооружения, объекта незавершенного строительства	—

1	2	3
3.	Кадастровый номер земельного участка (земельных участков), в границах которого (которых) расположены здание, сооружение, объект незавершенного строительства	31:09:0403008:15
4.	Уникальный учетный номер кадастрового квартала, в границах которого расположены здание, сооружение, объект незавершенного строительства	31:09:0403008
5.	Адрес здания, сооружения, объекта незавершенного строительства	309209, Российская Федерация, Белгородская область, Корочанский р-н, Короткое с, Центральная ул, д 39/2
5.1.	Сведения о местоположении здания, сооружения, объекта незавершенного строительства (при отсутствии адреса) в структурированном в соответствии с федеральной информационной адресной системой виде	—
5.2.	Дополнительные сведения о местоположении	—
6.	Иные сведения	—

**3. Пояснения к сведениям об объекте недвижимости с кадастровым номером** 31:09:0403001:56 :

1.	—
----	---

**1. Сведения о характерных точках контура объекта недвижимости с кадастровым номером** 31:09:0403001:220 :

Система координат МСК-31, зона 2 Зона № 2

Обозначение характерных точек границ	Содержатся в Едином государственном реестре недвижимости			Определены в ходе выполнения комплексных кадастровых работ			Метод определения координат	Формулы, примененные для расчета средней квадратической погрешности определения координат характерных точек (Mt), м, с подставленными в такие формулы значениями и итоговые (вычисленные) значения Mt, м
	координаты, м		Радиус, м	координаты, м		Радиус, м		
	X	Y	R	X	Y	R		
1	2	3	4	5	6	7	8	9
n112O	—	—	—	427 206,12	2 164 650,43	—	Геодезический метод	$\sqrt{(0,07^2 + 0,07^2)} = 0,10$
n113O	—	—	—	427 212,20	2 164 653,93	—		
n114O	—	—	—	427 207,54	2 164 662,03	—		
n115O	—	—	—	427 201,42	2 164 658,49	—		
n112O	—	—	—	427 206,12	2 164 650,43	—		

**2. Сведения о характеристиках объекта недвижимости с кадастровым номером** 31:09:0403001:220 :

№ п/п	Наименование характеристики	Значение характеристики
-------	-----------------------------	-------------------------

1	2	3
1.	Вид объекта недвижимости	Здание
2.	Ранее присвоенный государственный учетный номер (инвентарный) здания, сооружения, объекта незавершенного строительства	—
3.	Кадастровый номер земельного участка (земельных участков), в границах которого (которых) расположены здание, сооружение, объект незавершенного строительства	31:09:0403008:16
4.	Уникальный учетный номер кадастрового квартала, в границах которого расположены здание, сооружение, объект незавершенного строительства	31:09:0403008
5.	Адрес здания, сооружения, объекта незавершенного строительства	309209, Российская Федерация, Белгородская область, Корочанский р-н, Короткое с, Центральная ул, д 41/1
5.1.	Сведения о местоположении здания, сооружения, объекта незавершенного строительства (при отсутствии адреса) в структурированном в соответствии с федеральной информационной адресной системой виде	—
5.2.	Дополнительные сведения о местоположении	—
6.	Иные сведения	—

**3. Пояснения к сведениям об объекте недвижимости с кадастровым номером** 31:09:0403001:220 :

1. —

**1. Сведения о характерных точках контура объекта недвижимости с кадастровым номером** 31:09:0403001:151 :

Система координат МСК-31, зона 2 Зона № 2

Обозначение характерных точек границ	Содержатся в Едином государственном реестре недвижимости			Определены в ходе выполнения комплексных кадастровых работ			Метод определения координат	Формулы, примененные для расчета средней квадратической погрешности определения координат характерных точек (Mt), м, с подставленными в такие формулы значениями и итоговые (вычисленные) значения Mt, м
	координаты, м		Радиус, м	координаты, м		Радиус, м		
	X	Y	R	X	Y	R		
1	2	3	4	5	6	7	8	9
n1160	—	—	—	427 171,70	2 164 631,11	—	Геодезический метод	$\sqrt{(0,07^2 + 0,07^2)} = 0,10$
n1170	—	—	—	427 167,26	2 164 628,06	—		
n1180	—	—	—	427 160,40	2 164 638,05	—		
n1190	—	—	—	427 165,31	2 164 640,82	—		



1	2	3	4	5	6	7	8	9
н1200	—	—	—	427 090,81	2 164 573,18	—	Геодезический метод	$\sqrt{(0,07^2 + 0,07^2)} = 0,10$
н1210	—	—	—	427 083,86	2 164 570,50	—		
н1220	—	—	—	427 081,47	2 164 576,70	—		
н1230	—	—	—	427 088,41	2 164 579,38	—		
н1200	—	—	—	427 090,81	2 164 573,18	—		

**2. Сведения о характеристиках объекта недвижимости с кадастровым номером** 31:09:0403001:388 :

№ п/п	Наименование характеристики	Значение характеристики
1	2	3
1.	Вид объекта недвижимости	Здание
2.	Ранее присвоенный государственный учетный номер (инвентарный) здания, сооружения, объекта незавершенного строительства	—
3.	Кадастровый номер земельного участка (земельных участков), в границах которого (которых) расположены здание, сооружение, объект незавершенного строительства	31:09:0403008:22
4.	Уникальный учетный номер кадастрового квартала, в границах которого расположены здание, сооружение, объект незавершенного строительства	31:09:0403008
5.	Адрес здания, сооружения, объекта незавершенного строительства	309209, Российская Федерация, Белгородская область, Корочанский р-н, Короткое с, Центральная ул, д 49
5.1.	Сведения о местоположении здания, сооружения, объекта незавершенного строительства (при отсутствии адреса) в структурированном в соответствии с федеральной информационной адресной системой виде	—
5.2.	Дополнительные сведения о местоположении	—
6.	Иные сведения	—

**3. Пояснения к сведениям об объекте недвижимости с кадастровым номером** 31:09:0403001:388 :

1.	—
----	---

1. Сведения о характерных точках контура объекта недвижимости с кадастровым номером 31:09:0403001:152 :

Система координат		МСК-31, зона 2					Зона № <u>2</u>	
Обозначение характерных точек границ	Содержатся в Едином государственном реестре недвижимости			Определены в ходе выполнения комплексных кадастровых работ			Метод определения координат	Формулы, примененные для расчета средней квадратической погрешности определения координат характерных точек (Mt), м, с подставленными в такие формулы значениями и итоговые (вычисленные) значения Mt, м
	координаты, м		Радиус, м	координаты, м		Радиус, м		
	X	Y	R	X	Y	R		
1	2	3	4	5	6	7	8	9
н1240	—	—	—	427 063,95	2 164 568,98	—	Геодезический метод	$\sqrt{(0,07^2 + 0,07^2)} = 0,10$
н1250	—	—	—	427 062,11	2 164 575,08	—		
н1260	—	—	—	427 056,72	2 164 573,46	—		
н1270	—	—	—	427 058,55	2 164 567,36	—		
н1240	—	—	—	427 063,95	2 164 568,98	—		

2. Сведения о характеристиках объекта недвижимости с кадастровым номером 31:09:0403001:152 :

№ п/п	Наименование характеристики	Значение характеристики
1	2	3
1.	Вид объекта недвижимости	Здание
2.	Ранее присвоенный государственный учетный номер (инвентарный) здания, сооружения, объекта незавершенного строительства	—
3.	Кадастровый номер земельного участка (земельных участков), в границах которого (которых) расположены здание, сооружение, объект незавершенного строительства	31:09:0403008:23
4.	Уникальный учетный номер кадастрового квартала, в границах которого расположены здание, сооружение, объект незавершенного строительства	31:09:0403008
5.	Адрес здания, сооружения, объекта незавершенного строительства	309209, Российская Федерация, Белгородская область, Корочанский р-н, Короткое с, Центральная ул, д 51
5.1.	Сведения о местоположении здания, сооружения, объекта незавершенного строительства (при отсутствии адреса) в структурированном в соответствии с федеральной информационной адресной системой виде	—
5.2.	Дополнительные сведения о местоположении	—

1	2	3
6.	Иные сведения	—

**3. Пояснения к сведениям об объекте недвижимости с кадастровым номером** 31:09:0403001:152 :

1.	—
----	---

**1. Сведения о характерных точках контура объекта недвижимости с кадастровым номером** 31:09:0403001:57 :

Система координат МСК-31, зона 2 Зона № 2

Обозначение характерных точек границ	Содержатся в Едином государственном реестре недвижимости			Определены в ходе выполнения комплексных кадастровых работ			Метод определения координат	Формулы, примененные для расчета средней квадратической погрешности определения координат характерных точек (Mt), м, с подставленными в такие формулы значениями и итоговые (вычисленные) значения Mt, м
	координаты, м		Радиус, м	координаты, м		Радиус, м		
	X	Y	R	X	Y	R		
1	2	3	4	5	6	7	8	9
н128О	—	—	—	427 022,60	2 164 545,65	—	Геодезический метод	$\sqrt{(0,07^2 + 0,07^2)} = 0,10$
н129О	—	—	—	427 014,49	2 164 543,87	—		
н130О	—	—	—	427 012,83	2 164 551,46	—		
н131О	—	—	—	427 020,94	2 164 553,24	—		
н128О	—	—	—	427 022,60	2 164 545,65	—		

**2. Сведения о характеристиках объекта недвижимости с кадастровым номером** 31:09:0403001:57 :

№ п/п	Наименование характеристики	Значение характеристики
1	2	3
1.	Вид объекта недвижимости	Здание
2.	Ранее присвоенный государственный учетный номер (инвентарный) здания, сооружения, объекта незавершенного строительства	—
3.	Кадастровый номер земельного участка (земельных участков), в границах которого (которых) расположены здание, сооружение, объект незавершенного строительства	31:09:0403008:23
4.	Уникальный учетный номер кадастрового квартала, в границах которого расположены здание, сооружение, объект незавершенного строительства	31:09:0403008

1	2	3
5.	Адрес здания, сооружения, объекта незавершенного строительства	309209, Российская Федерация, Белгородская область, Корочанский р-н, Короткое с, Центральная ул, д 53
5.1.	Сведения о местоположении здания, сооружения, объекта незавершенного строительства (при отсутствии адреса) в структурированном в соответствии с федеральной информационной адресной системой виде	—
5.2.	Дополнительные сведения о местоположении	—
6.	Иные сведения	—

**3. Пояснения к сведениям об объекте недвижимости с кадастровым номером** 31:09:0403001:57 :

1.	—
----	---

**1. Сведения о характерных точках контура объекта недвижимости с кадастровым номером** 31:09:0101001:628 :

Система координат	<u>МСК-31, зона 2</u>	Зона №	<u>2</u>
-------------------	-----------------------	--------	----------

Обозначение характерных точек границ	Содержатся в Едином государственном реестре недвижимости			Определены в ходе выполнения комплексных кадастровых работ			Метод определения координат	Формулы, примененные для расчета средней квадратической погрешности определения координат характерных точек (Mt), м, с подставленными в такие формулы значениями и итоговые (вычисленные) значения Mt, м
	координаты, м		Радиус, м	координаты, м		Радиус, м		
	X	Y	R	X	Y	R		
1	2	3	4	5	6	7	8	9
н1320	—	—	—	426 950,16	2 164 520,02	—	Геодезический метод	$\sqrt{(0,07^2 + 0,07^2)} = 0,10$
н1330	—	—	—	426 943,62	2 164 518,83	—		
н1340	—	—	—	426 942,24	2 164 526,45	—		
н1350	—	—	—	426 948,78	2 164 527,64	—		
н1320	—	—	—	426 950,16	2 164 520,02	—		

**2. Сведения о характеристиках объекта недвижимости с кадастровым номером** 31:09:0101001:628 :

№ п/п	Наименование характеристики	Значение характеристики
1	2	3
1.	Вид объекта недвижимости	Здание
2.	Ранее присвоенный государственный учетный номер (инвентарный) здания, сооружения, объекта незавершенного строительства	—



1	2	3
3.	Кадастровый номер земельного участка (земельных участков), в границах которого (которых) расположены здание, сооружение, объект незавершенного строительства	31:09:0403008:26
4.	Уникальный учетный номер кадастрового квартала, в границах которого расположены здание, сооружение, объект незавершенного строительства	31:09:0403008
5.	Адрес здания, сооружения, объекта незавершенного строительства	309209, Российская Федерация, Белгородская область, Корочанский р-н, Короткое с, Центральная ул, д 55
5.1.	Сведения о местоположении здания, сооружения, объекта незавершенного строительства (при отсутствии адреса) в структурированном в соответствии с федеральной информационной адресной системой виде	—
5.2.	Дополнительные сведения о местоположении	—
6.	Иные сведения	—

**3. Пояснения к сведениям об объекте недвижимости с кадастровым номером** 31:09:0101001:628 :

1.	—
----	---

**1. Сведения о характерных точках контура объекта недвижимости с кадастровым номером** 31:09:0403001:465 :

Система координат МСК-31, зона 2 Зона № 2

Обозначение характерных точек границ	Содержатся в Едином государственном реестре недвижимости			Определены в ходе выполнения комплексных кадастровых работ			Метод определения координат	Формулы, примененные для расчета средней квадратической погрешности определения координат характерных точек (Mt), м, с подставленными в такие формулы значениями и итоговые (вычисленные) значения Mt, м
	координаты, м		Радиус, м	координаты, м		Радиус, м		
	X	Y	R	X	Y	R		
1	2	3	4	5	6	7	8	9
n136O	—	—	—	426 748,41	2 164 461,99	—	Геодезический метод	$\sqrt{(0,07^2 + 0,07^2)} = 0,10$
n137O	—	—	—	426 756,08	2 164 464,51	—		
n138O	—	—	—	426 752,62	2 164 475,08	—		
n139O	—	—	—	426 745,40	2 164 472,99	—		
n136O	—	—	—	426 748,41	2 164 461,99	—		

**2. Сведения о характеристиках объекта недвижимости с кадастровым номером** 31:09:0403001:465 :

№ п/п	Наименование характеристики	Значение характеристики
-------	-----------------------------	-------------------------

1	2	3
1.	Вид объекта недвижимости	Здание
2.	Ранее присвоенный государственный учетный номер (инвентарный) здания, сооружения, объекта незавершенного строительства	—
3.	Кадастровый номер земельного участка (земельных участков), в границах которого (которых) расположены здание, сооружение, объект незавершенного строительства	31:09:0403008:60
4.	Уникальный учетный номер кадастрового квартала, в границах которого расположены здание, сооружение, объект незавершенного строительства	31:09:0403008
5.	Адрес здания, сооружения, объекта незавершенного строительства	309209, Российская Федерация, Белгородская область, Корочанский р-н, Короткое с, Центральная ул, д 63/1
5.1.	Сведения о местоположении здания, сооружения, объекта незавершенного строительства (при отсутствии адреса) в структурированном в соответствии с федеральной информационной адресной системой виде	—
5.2.	Дополнительные сведения о местоположении	—
6.	Иные сведения	—

**3. Пояснения к сведениям об объекте недвижимости с кадастровым номером** 31:09:0403001:465 :

1. —

**1. Сведения о характерных точках контура объекта недвижимости с кадастровым номером** 31:09:0403001:338 :

Система координат МСК-31, зона 2 Зона № 2

Обозначение характерных точек границ	Содержатся в Едином государственном реестре недвижимости			Определены в ходе выполнения комплексных кадастровых работ			Метод определения координат	Формулы, примененные для расчета средней квадратической погрешности определения координат характерных точек (Mt), м, с подставленными в такие формулы значениями и итоговые (вычисленные) значения Mt, м
	координаты, м		Радиус, м	координаты, м		Радиус, м		
	X	Y	R	X	Y	R		
1	2	3	4	5	6	7	8	9
n1400	—	—	—	426 720,06	2 164 454,88	—	Геодезический метод	$\sqrt{(0,07^2 + 0,07^2)} = 0,10$
n1410	—	—	—	426 728,17	2 164 457,48	—		
n1420	—	—	—	426 725,53	2 164 465,65	—		
n1430	—	—	—	426 717,26	2 164 462,99	—		



1	2	3	4	5	6	7	8	9
н1400	—	—	—	426 720,06	2 164 454,88	—	Геодезический метод	$\sqrt{(0,07^2 + 0,07^2)} = 0,10$
н1440	—	—	—	426 709,94	2 164 451,63	—		
н1450	—	—	—	426 707,28	2 164 459,84	—		
н1430	—	—	—	426 717,26	2 164 462,99	—		
н1400	—	—	—	426 720,06	2 164 454,88	—		

**2. Сведения о характеристиках объекта недвижимости с кадастровым номером** 31:09:0403001:199 :

№ п/п	Наименование характеристики	Значение характеристики
1	2	3
1.	Вид объекта недвижимости	Здание
2.	Ранее присвоенный государственный учетный номер (инвентарный) здания, сооружения, объекта незавершенного строительства	—
3.	Кадастровый номер земельного участка (земельных участков), в границах которого (которых) расположены здание, сооружение, объект незавершенного строительства	31:09:0403008:32
4.	Уникальный учетный номер кадастрового квартала, в границах которого расположены здание, сооружение, объект незавершенного строительства	31:09:0403008
5.	Адрес здания, сооружения, объекта незавершенного строительства	309209, Российская Федерация, Белгородская область, Корочанский р-н, Короткое с, Центральная ул, д 65/2
5.1.	Сведения о местоположении здания, сооружения, объекта незавершенного строительства (при отсутствии адреса) в структурированном в соответствии с федеральной информационной адресной системой виде	—
5.2.	Дополнительные сведения о местоположении	—
6.	Иные сведения	—

**3. Пояснения к сведениям об объекте недвижимости с кадастровым номером** 31:09:0403001:199 :

1.	—
----	---

**1. Сведения о характерных точках контура объекта недвижимости с кадастровым номером** 31:09:0403008:61 :

Система координат		МСК-31, зона 2					Зона № <u>2</u>	
Обозначение характерных точек границ	Содержатся в Едином государственном реестре недвижимости			Определены в ходе выполнения комплексных кадастровых работ			Метод определения координат	Формулы, примененные для расчета средней квадратической погрешности определения координат характерных точек (Mt), м, с подставленными в такие формулы значениями и итоговые (вычисленные) значения Mt, м
	координаты, м		Радиус, м	координаты, м		Радиус, м		
	X	Y	R	X	Y	R		
1	2	3	4	5	6	7	8	9
н1460	—	—	—	426 487,85	2 164 364,78	—	Геодезический метод	$\sqrt{(0,07^2 + 0,07^2)} = 0,10$
н1470	—	—	—	426 480,39	2 164 363,17	—		
н1480	—	—	—	426 478,93	2 164 369,92	—		
н1490	—	—	—	426 486,40	2 164 371,52	—		
н1460	—	—	—	426 487,85	2 164 364,78	—		

**2. Сведения о характеристиках объекта недвижимости с кадастровым номером** 31:09:0403008:61 :

№ п/п	Наименование характеристики	Значение характеристики
1	2	3
1.	Вид объекта недвижимости	Здание
2.	Ранее присвоенный государственный учетный номер (инвентарный) здания, сооружения, объекта незавершенного строительства	—
3.	Кадастровый номер земельного участка (земельных участков), в границах которого (которых) расположены здание, сооружение, объект незавершенного строительства	31:09:0403008:36
4.	Уникальный учетный номер кадастрового квартала, в границах которого расположены здание, сооружение, объект незавершенного строительства	31:09:0403008
5.	Адрес здания, сооружения, объекта незавершенного строительства	—
5.1.	Сведения о местоположении здания, сооружения, объекта незавершенного строительства (при отсутствии адреса) в структурированном в соответствии с федеральной информационной адресной системой виде	Российская Федерация, Белгородская область, Корочанский р-н, Короткое с, Центральная ул, д 67
5.2.	Дополнительные сведения о местоположении	—

1	2	3
6.	Иные сведения	—

**3. Пояснения к сведениям об объекте недвижимости с кадастровым номером** 31:09:0403008:61 :

1.	—
----	---

**1. Сведения о характерных точках контура объекта недвижимости с кадастровым номером** 31:09:0403001:420 :

Система координат МСК-31, зона 2 Зона № 2

Обозначение характерных точек границ	Содержатся в Едином государственном реестре недвижимости			Определены в ходе выполнения комплексных кадастровых работ			Метод определения координат	Формулы, примененные для расчета средней квадратической погрешности определения координат характерных точек (Mt), м, с подставленными в такие формулы значениями и итоговые (вычисленные) значения Mt, м
	координаты, м		Радиус, м	координаты, м		Радиус, м		
	X	Y	R	X	Y	R		
1	2	3	4	5	6	7	8	9
н1500	—	—	—	426 416,86	2 164 325,06	—	Геодезический метод	$\sqrt{(0,07^2 + 0,07^2)} = 0,10$
н1510	—	—	—	426 410,20	2 164 322,10	—		
н1520	—	—	—	426 407,03	2 164 329,24	—		
н1530	—	—	—	426 413,69	2 164 332,20	—		
н1500	—	—	—	426 416,86	2 164 325,06	—		

**2. Сведения о характеристиках объекта недвижимости с кадастровым номером** 31:09:0403001:420 :

№ п/п	Наименование характеристики	Значение характеристики
1	2	3
1.	Вид объекта недвижимости	Здание
2.	Ранее присвоенный государственный учетный номер (инвентарный) здания, сооружения, объекта незавершенного строительства	—
3.	Кадастровый номер земельного участка (земельных участков), в границах которого (которых) расположены здание, сооружение, объект незавершенного строительства	31:09:0403008:37
4.	Уникальный учетный номер кадастрового квартала, в границах которого расположены здание, сооружение, объект незавершенного строительства	31:09:0403008

1	2	3
5.	Адрес здания, сооружения, объекта незавершенного строительства	309209, Российская Федерация, Белгородская область, Корочанский р-н, Короткое с, Центральная ул, д 69
5.1.	Сведения о местоположении здания, сооружения, объекта незавершенного строительства (при отсутствии адреса) в структурированном в соответствии с федеральной информационной адресной системой виде	—
5.2.	Дополнительные сведения о местоположении	—
6.	Иные сведения	—

**3. Пояснения к сведениям об объекте недвижимости с кадастровым номером** 31:09:0403001:420 :

1.	—
----	---

**1. Сведения о характерных точках контура объекта недвижимости с кадастровым номером** 31:09:0403001:295 :

Система координат	<u>МСК-31, зона 2</u>	Зона №	<u>2</u>
-------------------	-----------------------	--------	----------

Обозначение характерных точек границ	Содержатся в Едином государственном реестре недвижимости			Определены в ходе выполнения комплексных кадастровых работ			Метод определения координат	Формулы, примененные для расчета средней квадратической погрешности определения координат характерных точек (Mt), м, с подставленными в такие формулы значениями и итоговые (вычисленные) значения Mt, м
	координаты, м		Радиус, м	координаты, м		Радиус, м		
	X	Y	R	X	Y	R		
1	2	3	4	5	6	7	8	9
н1540	—	—	—	426 378,96	2 164 306,71	—	Геодезический метод	$\sqrt{(0,07^2 + 0,07^2)} = 0,10$
н1550	—	—	—	426 371,85	2 164 303,92	—		
н1560	—	—	—	426 368,91	2 164 311,43	—		
н1570	—	—	—	426 376,01	2 164 314,21	—		
н1540	—	—	—	426 378,96	2 164 306,71	—		

**2. Сведения о характеристиках объекта недвижимости с кадастровым номером** 31:09:0403001:295 :

№ п/п	Наименование характеристики	Значение характеристики
1	2	3
1.	Вид объекта недвижимости	Здание
2.	Ранее присвоенный государственный учетный номер (инвентарный) здания, сооружения, объекта незавершенного строительства	—

1	2	3
3.	Кадастровый номер земельного участка (земельных участков), в границах которого (которых) расположены здание, сооружение, объект незавершенного строительства	31:09:0403008:39
4.	Уникальный учетный номер кадастрового квартала, в границах которого расположены здание, сооружение, объект незавершенного строительства	31:09:0403008
5.	Адрес здания, сооружения, объекта незавершенного строительства	309209, Российская Федерация, Белгородская область, Корочанский р-н, Короткое с, Центральная ул, д 73
5.1.	Сведения о местоположении здания, сооружения, объекта незавершенного строительства (при отсутствии адреса) в структурированном в соответствии с федеральной информационной адресной системой виде	—
5.2.	Дополнительные сведения о местоположении	—
6.	Иные сведения	—

**3. Пояснения к сведениям об объекте недвижимости с кадастровым номером** 31:09:0403001:295 :

1.	—
----	---

**1. Сведения о характерных точках контура объекта недвижимости с кадастровым номером** 31:09:0403001:83 :

Система координат МСК-31, зона 2 Зона № 2

Обозначение характерных точек границ	Содержатся в Едином государственном реестре недвижимости			Определены в ходе выполнения комплексных кадастровых работ			Метод определения координат	Формулы, примененные для расчета средней квадратической погрешности определения координат характерных точек (Mt), м, с подставленными в такие формулы значениями и итоговые (вычисленные) значения Mt, м
	координаты, м		Радиус, м	координаты, м		Радиус, м		
	X	Y	R	X	Y	R		
1	2	3	4	5	6	7	8	9
n158O	—	—	—	426 272,62	2 164 254,61	—	Геодезический метод	$\sqrt{(0,07^2 + 0,07^2)} = 0,10$
n159O	—	—	—	426 267,70	2 164 252,00	—		
n160O	—	—	—	426 264,98	2 164 257,14	—		
n161O	—	—	—	426 269,90	2 164 259,74	—		
n158O	—	—	—	426 272,62	2 164 254,61	—		

**2. Сведения о характеристиках объекта недвижимости с кадастровым номером** 31:09:0403001:83 :

№ п/п	Наименование характеристики	Значение характеристики
-------	-----------------------------	-------------------------



1	2	3
1.	Вид объекта недвижимости	Здание
2.	Ранее присвоенный государственный учетный номер (инвентарный) здания, сооружения, объекта незавершенного строительства	—
3.	Кадастровый номер земельного участка (земельных участков), в границах которого (которых) расположены здание, сооружение, объект незавершенного строительства	31:09:0403008:42
4.	Уникальный учетный номер кадастрового квартала, в границах которого расположены здание, сооружение, объект незавершенного строительства	31:09:0403008
5.	Адрес здания, сооружения, объекта незавершенного строительства	309209, Российская Федерация, Белгородская область, Корочанский р-н, Короткое с, Центральная ул, д 77
5.1.	Сведения о местоположении здания, сооружения, объекта незавершенного строительства (при отсутствии адреса) в структурированном в соответствии с федеральной информационной адресной системой виде	—
5.2.	Дополнительные сведения о местоположении	—
6.	Иные сведения	—

**3. Пояснения к сведениям об объекте недвижимости с кадастровым номером** 31:09:0403001:83 :

1. —

**1. Сведения о характерных точках контура объекта недвижимости с кадастровым номером** 31:09:0403001:172 :

Система координат МСК-31, зона 2 Зона № 2

Обозначение характерных точек границ	Содержатся в Едином государственном реестре недвижимости			Определены в ходе выполнения комплексных кадастровых работ			Метод определения координат	Формулы, примененные для расчета средней квадратической погрешности определения координат характерных точек (Mt), м, с подставленными в такие формулы значениями и итоговые (вычисленные) значения Mt, м
	координаты, м		Радиус, м	координаты, м		Радиус, м		
	X	Y	R	X	Y	R		
1	2	3	4	5	6	7	8	9
n1620	—	—	—	426 135,81	2 164 179,06	—	Геодезический метод	$\sqrt{(0,07^2 + 0,07^2)} = 0,10$
n1630	—	—	—	426 130,27	2 164 176,48	—		
n1640	—	—	—	426 127,69	2 164 182,04	—		
n1650	—	—	—	426 133,22	2 164 184,61	—		



1	2	3	4	5	6	7	8	9
н166О	—	—	—	426 108,32	2 164 156,94	—	Геодезический метод	$\sqrt{(0,07^2 + 0,07^2)} = 0,10$
н167О	—	—	—	426 102,87	2 164 154,27	—		
н168О	—	—	—	426 100,42	2 164 159,28	—		
н169О	—	—	—	426 105,87	2 164 161,95	—		
н166О	—	—	—	426 108,32	2 164 156,94	—		

**2. Сведения о характеристиках объекта недвижимости с кадастровым номером** 31:09:0403001:390 :

№ п/п	Наименование характеристики	Значение характеристики
1	2	3
1.	Вид объекта недвижимости	Здание
2.	Ранее присвоенный государственный учетный номер (инвентарный) здания, сооружения, объекта незавершенного строительства	—
3.	Кадастровый номер земельного участка (земельных участков), в границах которого (которых) расположены здание, сооружение, объект незавершенного строительства	31:09:0403008:46
4.	Уникальный учетный номер кадастрового квартала, в границах которого расположены здание, сооружение, объект незавершенного строительства	31:09:0403008
5.	Адрес здания, сооружения, объекта незавершенного строительства	309209, Российская Федерация, Белгородская область, Корочанский р-н, Короткое с, Центральная ул, д 81
5.1.	Сведения о местоположении здания, сооружения, объекта незавершенного строительства (при отсутствии адреса) в структурированном в соответствии с федеральной информационной адресной системой виде	—
5.2.	Дополнительные сведения о местоположении	—
6.	Иные сведения	—

**3. Пояснения к сведениям об объекте недвижимости с кадастровым номером** 31:09:0403001:390 :

1.	—
----	---

**1. Сведения о характерных точках контура объекта недвижимости с кадастровым номером** 31:09:0403001:391 :

Система координат		МСК-31, зона 2					Зона № <u>2</u>	
Обозначение характерных точек границ	Содержатся в Едином государственном реестре недвижимости			Определены в ходе выполнения комплексных кадастровых работ			Метод определения координат	Формулы, примененные для расчета средней квадратической погрешности определения координат характерных точек (Mt), м, с подставленными в такие формулы значениями и итоговые (вычисленные) значения Mt, м
	координаты, м		Радиус, м	координаты, м		Радиус, м		
	X	Y	R	X	Y	R		
1	2	3	4	5	6	7	8	9
н1700	—	—	—	425 959,04	2 164 049,06	—	Геодезический метод	$\sqrt{(0,07^2 + 0,07^2)} = 0,10$
н1710	—	—	—	425 953,62	2 164 056,22	—		
н1720	—	—	—	425 947,18	2 164 051,35	—		
н1730	—	—	—	425 952,60	2 164 044,19	—		
н1700	—	—	—	425 959,04	2 164 049,06	—		

**2. Сведения о характеристиках объекта недвижимости с кадастровым номером** 31:09:0403001:391 :

№ п/п	Наименование характеристики	Значение характеристики
1	2	3
1.	Вид объекта недвижимости	Здание
2.	Ранее присвоенный государственный учетный номер (инвентарный) здания, сооружения, объекта незавершенного строительства	—
3.	Кадастровый номер земельного участка (земельных участков), в границах которого (которых) расположены здание, сооружение, объект незавершенного строительства	31:09:0403008:47
4.	Уникальный учетный номер кадастрового квартала, в границах которого расположены здание, сооружение, объект незавершенного строительства	31:09:0403008
5.	Адрес здания, сооружения, объекта незавершенного строительства	309209, Российская Федерация, Белгородская область, Корочанский р-н, Короткое с, Центральная ул, д 83
5.1.	Сведения о местоположении здания, сооружения, объекта незавершенного строительства (при отсутствии адреса) в структурированном в соответствии с федеральной информационной адресной системой виде	—
5.2.	Дополнительные сведения о местоположении	—

1	2	3
6.	Иные сведения	—

**3. Пояснения к сведениям об объекте недвижимости с кадастровым номером** 31:09:0403001:391 :

1.	—
----	---

**1. Сведения о характерных точках контура объекта недвижимости с кадастровым номером** 31:09:0403001:426 :

Система координат МСК-31 Зона № 2

Обозначение характерных точек границ	Содержатся в Едином государственном реестре недвижимости			Определены в ходе выполнения комплексных кадастровых работ			Метод определения координат	Формулы, примененные для расчета средней квадратической погрешности определения координат характерных точек (Mt), м, с подставленными в такие формулы значениями и итоговые (вычисленные) значения Mt, м
	координаты, м		Радиус, м	координаты, м		Радиус, м		
	X	Y	R	X	Y	R		
1	2	3	4	5	6	7	8	9
н185О	—	—	—	427 374,93	2 164 756,18	—	Геодезический метод	$\sqrt{(0,07^2 + 0,07^2)} = 0,10$
н186О	—	—	—	427 370,60	2 164 753,06	—		
н187О	—	—	—	427 363,59	2 164 762,79	—		
н188О	—	—	—	427 368,36	2 164 765,90	—		
н185О	—	—	—	427 374,93	2 164 756,18	—		

**2. Сведения о характеристиках объекта недвижимости с кадастровым номером** 31:09:0403001:426 :

№ п/п	Наименование характеристики	Значение характеристики
1	2	3
1.	Вид объекта недвижимости	Здание
2.	Ранее присвоенный государственный учетный номер (инвентарный) здания, сооружения, объекта незавершенного строительства	—
3.	Кадастровый номер земельного участка (земельных участков), в границах которого (которых) расположены здание, сооружение, объект незавершенного строительства	31:09:0403008:8
4.	Уникальный учетный номер кадастрового квартала, в границах которого расположены здание, сооружение, объект незавершенного строительства	31:09:0403008

1	2	3
5.	Адрес здания, сооружения, объекта незавершенного строительства	309209, Российская Федерация, Белгородская область, Корочанский р-н, Короткое с, Центральная ул, д 31/2
5.1.	Сведения о местоположении здания, сооружения, объекта незавершенного строительства (при отсутствии адреса) в структурированном в соответствии с федеральной информационной адресной системой виде	—
5.2.	Дополнительные сведения о местоположении	—
6.	Иные сведения	—

**3. Пояснения к сведениям об объекте недвижимости с кадастровым номером** 31:09:0403001:426 :

1.	—
----	---

**1. Сведения о характерных точках контура объекта недвижимости с кадастровым номером** 31:09:0403001:216 :

Система координат	<u>МСК-31, зона 2</u>	Зона №	<u>2</u>
-------------------	-----------------------	--------	----------

Обозначение характерных точек границ	Содержатся в Едином государственном реестре недвижимости			Определены в ходе выполнения комплексных кадастровых работ			Метод определения координат	Формулы, примененные для расчета средней квадратической погрешности определения координат характерных точек (Mt), м, с подставленными в такие формулы значениями и итоговые (вычисленные) значения Mt, м
	координаты, м		Радиус, м	координаты, м		Радиус, м		
	X	Y	R	X	Y	R		
1	2	3	4	5	6	7	8	9
n1120	—	—	—	427 206,12	2 164 650,43	—	Геодезический метод	$\sqrt{(0,07^2 + 0,07^2)} = 0,10$
n1890	—	—	—	427 200,26	2 164 647,05	—		
n1900	—	—	—	427 195,20	2 164 655,84	—		
n1150	—	—	—	427 201,42	2 164 658,49	—		
n1910	—	—	—	427 203,77	2 164 654,46	—		
n1120	—	—	—	427 206,12	2 164 650,43	—		

**2. Сведения о характеристиках объекта недвижимости с кадастровым номером** 31:09:0403001:216 :

№ п/п	Наименование характеристики	Значение характеристики
1	2	3
1.	Вид объекта недвижимости	Здание

1	2	3
2.	Ранее присвоенный государственный учетный номер (инвентарный) здания, сооружения, объекта незавершенного строительства	—
3.	Кадастровый номер земельного участка (земельных участков), в границах которого (которых) расположены здание, сооружение, объект незавершенного строительства	31:09:0403008:17
4.	Уникальный учетный номер кадастрового квартала, в границах которого расположены здание, сооружение, объект незавершенного строительства	31:09:0403008
5.	Адрес здания, сооружения, объекта незавершенного строительства	309209, Российская Федерация, Белгородская область, Корочанский р-н, Короткое с, Центральная ул, д 41/2
5.1.	Сведения о местоположении здания, сооружения, объекта незавершенного строительства (при отсутствии адреса) в структурированном в соответствии с федеральной информационной адресной системой виде	—
5.2.	Дополнительные сведения о местоположении	—
6.	Иные сведения	—

**3. Пояснения к сведениям об объекте недвижимости с кадастровым номером** 31:09:0403001:216 :

1.	—
----	---

**1. Сведения о характерных точках контура объекта недвижимости с кадастровым номером** 31:09:0403001:453 :

Система координат МСК-31 Зона № 2

Обозначение характерных точек границ	Содержатся в Едином государственном реестре недвижимости			Определены в ходе выполнения комплексных кадастровых работ			Метод определения координат	Формулы, примененные для расчета средней квадратической погрешности определения координат характерных точек (Mt), м, с подставленными в такие формулы значениями и итоговые (вычисленные) значения Mt, м
	координаты, м		Радиус, м	координаты, м		Радиус, м		
	X	Y	R	X	Y	R		
1	2	3	4	5	6	7	8	9
н1970	—	—	—	426 891,79	2 164 495,61	—	Геодезический метод	$\sqrt{(0,07^2 + 0,07^2)} = 0,10$
н1980	—	—	—	426 884,38	2 164 494,04	—		
н1990	—	—	—	426 882,73	2 164 501,88	—		
н2000	—	—	—	426 890,14	2 164 503,44	—		





1	2	3	4	5	6	7	8	9
н2040	—	—	—	426 789,96	2 164 480,57	—	Геодезический метод	$\sqrt{(0,07^2 + 0,07^2)} = 0,10$
н2050	—	—	—	426 778,49	2 164 477,81	—		
н2060	—	—	—	426 780,40	2 164 470,56	—		
н2070	—	—	—	426 791,77	2 164 473,04	—		
н2040	—	—	—	426 789,96	2 164 480,57	—		

**2. Сведения о характеристиках объекта недвижимости с кадастровым номером** 31:09:0403001:239 :

№ п/п	Наименование характеристики	Значение характеристики
1	2	3
1.	Вид объекта недвижимости	Здание
2.	Ранее присвоенный государственный учетный номер (инвентарный) здания, сооружения, объекта незавершенного строительства	—
3.	Кадастровый номер земельного участка (земельных участков), в границах которого (которых) расположены здание, сооружение, объект незавершенного строительства	31:09:0403008:52
4.	Уникальный учетный номер кадастрового квартала, в границах которого расположены здание, сооружение, объект незавершенного строительства	31:09:0403008
5.	Адрес здания, сооружения, объекта незавершенного строительства	309209, Российская Федерация, Белгородская область, Корочанский р-н, Короткое с, Центральная ул, д 61/1
5.1.	Сведения о местоположении здания, сооружения, объекта незавершенного строительства (при отсутствии адреса) в структурированном в соответствии с федеральной информационной адресной системой виде	—
5.2.	Дополнительные сведения о местоположении	—
6.	Иные сведения	—

**3. Пояснения к сведениям об объекте недвижимости с кадастровым номером** 31:09:0403001:239 :

1.	—
----	---

1. Сведения о характерных точках контура объекта недвижимости с кадастровым номером 31:09:0403001:230 :

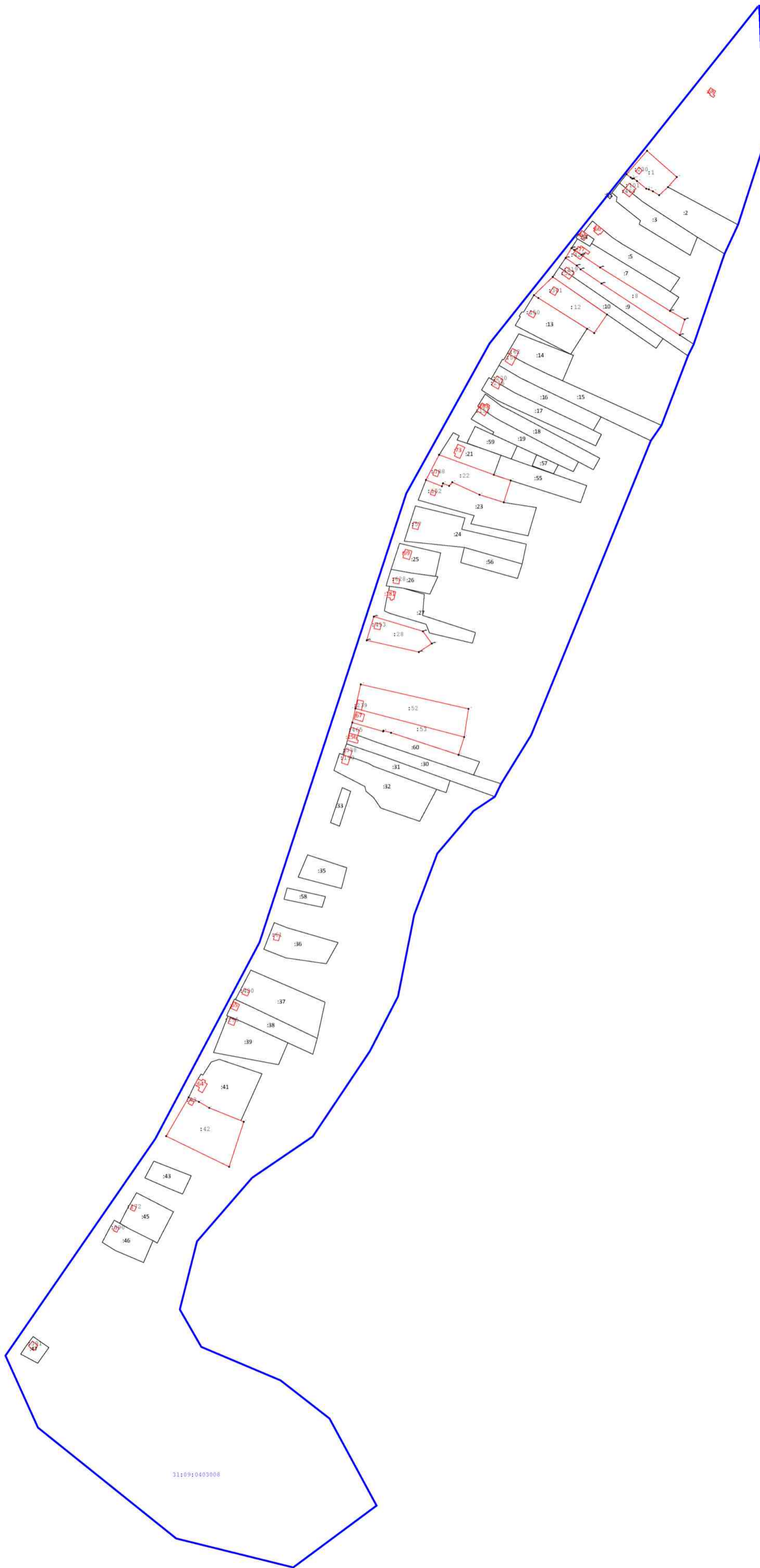

Система координат		МСК-31					Зона № <u>2</u>	
Обозначение характерных точек границ	Содержатся в Едином государственном реестре недвижимости			Определены в ходе выполнения комплексных кадастровых работ			Метод определения координат	Формулы, примененные для расчета средней квадратической погрешности определения координат характерных точек (Mt), м, с подставленными в такие формулы значениями и итоговые (вычисленные) значения Mt, м
	координаты, м		Радиус, м	координаты, м		Радиус, м		
	X	Y	R	X	Y	R		
1	2	3	4	5	6	7	8	9
н2200	—	—	—	427 483,16	2 164 838,87	—	Геодезический метод	$\sqrt{(0,07^2 + 0,07^2)} = 0,10$
н2210	—	—	—	427 477,93	2 164 834,81	—		
н2220	—	—	—	427 474,35	2 164 839,43	—		
н2230	—	—	—	427 479,57	2 164 843,49	—		
н2200	—	—	—	427 483,16	2 164 838,87	—		

2. Сведения о характеристиках объекта недвижимости с кадастровым номером 31:09:0403001:230 :

№ п/п	Наименование характеристики	Значение характеристики
1	2	3
1.	Вид объекта недвижимости	Здание
2.	Ранее присвоенный государственный учетный номер (инвентарный) здания, сооружения, объекта незавершенного строительства	—
3.	Кадастровый номер земельного участка (земельных участков), в границах которого (которых) расположены здание, сооружение, объект незавершенного строительства	31:09:0403008:1
4.	Уникальный учетный номер кадастрового квартала, в границах которого расположены здание, сооружение, объект незавершенного строительства	31:09:0403008
5.	Адрес здания, сооружения, объекта незавершенного строительства	309209, Российская Федерация, Белгородская область, Корочанский р-н, Короткое с, Центральная ул, д 23
5.1.	Сведения о местоположении здания, сооружения, объекта незавершенного строительства (при отсутствии адреса) в структурированном в соответствии с федеральной информационной адресной системой виде	—
5.2.	Дополнительные сведения о местоположении	—

1	2	3
6.	Иные сведения	—
<b>3. Пояснения к сведениям об объекте недвижимости с кадастровым номером</b> <u>31:09:0403001:230</u> :		
1.	—	

Схема границ земельных участков



Масштаб 1:4 000

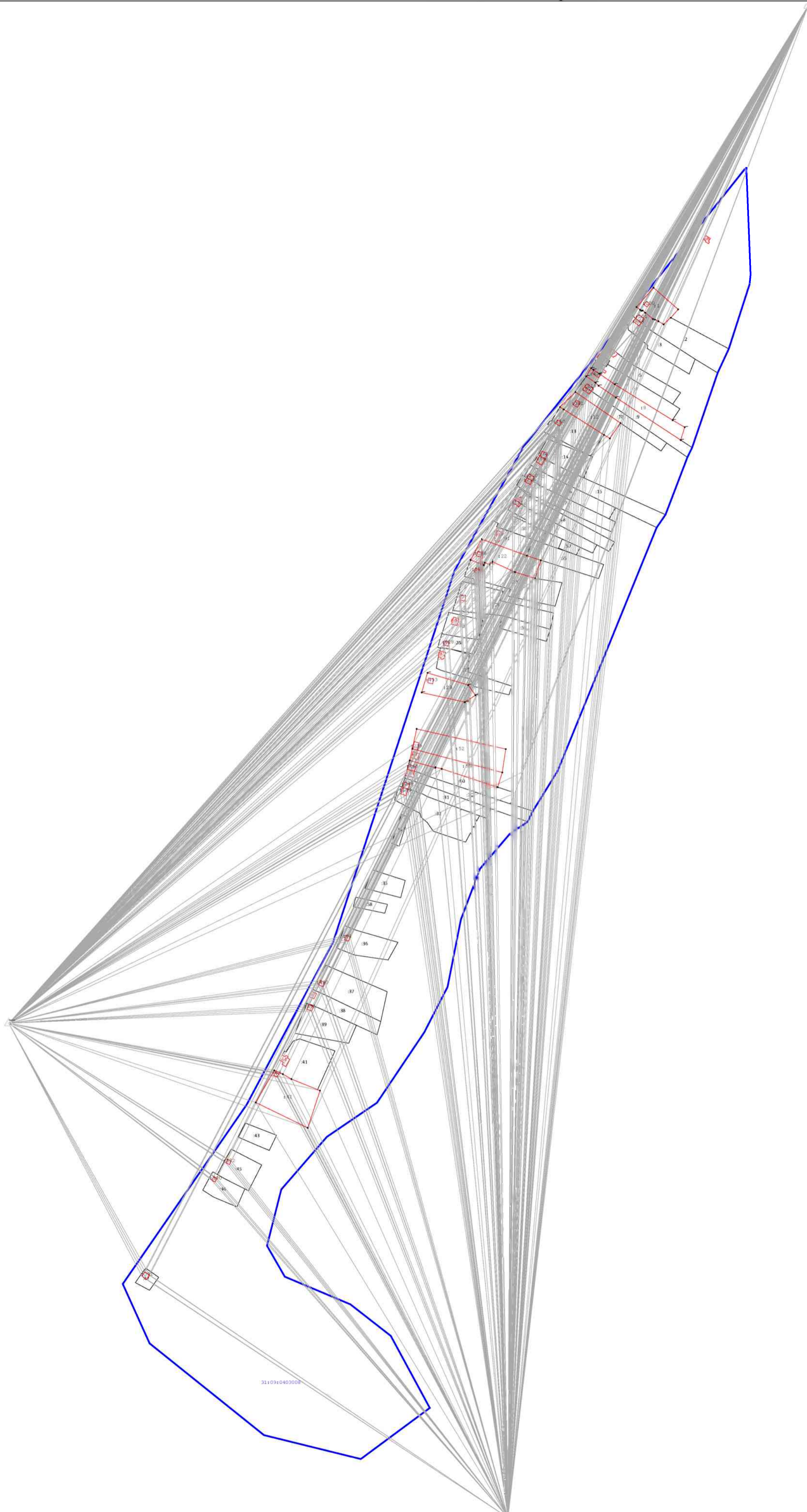

Условные обозначения:

31:09:0403008 - номер кадастрового квартала  
- Граница кадастрового квартала

: 42 - кадастровый номер земельного участка  
- Граница населенного пункта

• 4923У - характерная точка земельного участка, установленная при проведении кадастровых работ  
- Границы зоны с особыми условиями использования территории

Схема геодезических построений



Масштаб 1:4 500

Условные обозначения:

- 9239 - характеристическая точка земельного участка, установленная при проведении кадастровых работ
- - Граница населенного пункта
- - Граница кадастрового квартала
- - Границы зоны с особыми условиями использования территории
- : 42 - кадастровый номер земельного участка
- 31:09:0403008 - номер кадастрового квартала