



БЕЛГОРОДСКАЯ ОБЛАСТЬ

АДМИНИСТРАЦИЯ МУНИЦИПАЛЬНОГО РАЙОНА
«КОРОЧАНСКИЙ РАЙОН»

ПОСТАНОВЛЕНИЕ

Короча

«17» сентября 2024 г.

№ 444

**Об утверждении карт-планов
территории Яблоновского
сельского поселения**

В соответствии со статьей 42.10 Федерального закона от 24 июля 2007 года № 221-ФЗ «О кадастровой деятельности», постановлением администрации муниципального района «Корочанский район» от 14 декабря 2023 года № 857 «О проведении комплексных кадастровых работ на территории Корочанского района Белгородской области», постановлением администрации Яблоновского сельского поселения от 23 января 2024 года № 2 «О создании согласительной комиссии по согласованию местоположения границ земельных участков при выполнении комплексных кадастровых работ», в соответствии с муниципальным контрактом от 20.12.2023 года № №62/ЕП2 на выполнение комплексных кадастровых работ на территории Корочанского района Белгородской области администрация муниципального района «Корочанский район» **п о с т а н о в л я е т :**

1. Утвердить карты-планы территории кадастровых кварталов 31:09:0705010, 31:09:0705005, 31:09:0705008, 31:09:0705009, 31:09:0705011, 31:09:0705014, 31:09:0705017, 31:09:0705020, 31:09:0709001, расположенных на территории Яблоновского сельского поселения Корочанского района Белгородской области, подготовленные в результате выполнения комплексных кадастровых работ (прилагаются).

2. Комитету муниципальной собственности и земельных отношений администрации района (Бувалко И.В.) обеспечить в установленном действующим законодательством порядке внесение в Единый государственный реестр недвижимости сведений о земельных участках и о местоположении на них зданий, сооружений, объектов незавершенного строительства, полученных в результате выполнения комплексных кадастровых работ.

3. Директору МКУ «Административно-хозяйственный центр обеспечения деятельности органов местного самоуправления муниципального района «Корочанский район» Кладиенко Е.А.:

– обеспечить размещение настоящего постановления на официальном сайте органов местного самоуправления муниципального района «Корочанский район» в информационно - коммуникационной сети общего пользования.

4. Контроль за исполнением постановления возложить на заместителя главы администрации района – председателя комитета муниципальной собственности и земельных отношений Бувалко И.В.

**Глава администрации
Корочанского района**



Н.В. Нестеров

Утверждены
постановлением администрации
муниципального района
«Корочанский район»
от «14» сентября 2024 года
№ 444

КАРТА-ПЛАН ТЕРРИТОРИИ	
Пояснительная записка	
1. Сведения о территории выполнения комплексных кадастровых работ:	
	<u>31:09:0705010</u>
<small>(наименование субъекта Российской Федерации, муниципального образования, населенного пункта, уникальные учетные номера кадастровых кварталов, иные сведения, позволяющие определить местоположение территории, на которой выполняются комплексные кадастровые работы, например, наименование садоводческого или огороднического некоммерческого товарищества, гаражного кооператива, элемента планировочной структуры)</small>	
2. Основания выполнения комплексных кадастровых работ:	
Наименование, дата и номер документа, на основании которого выполняются комплексные кадастровые работы:	
<i>Муниципальный контракт № 62/ЕП2, от 20 декабря 2023 г., документ выдан Администрации муниципального района "Корочанский район" Белгородской области</i>	
3. Дата подготовки карты-плана территории:	<u>23 мая 2024 г.</u>
4. Сведения о заказчике(ах) комплексных кадастровых работ:	
В отношении юридического лица, органа местного самоуправления муниципального района, муниципального округа или городского округа либо уполномоченного исполнительного органа государственной власти субъекта Российской Федерации:	
полное или сокращенное (в случае, если имеется) наименование:	<u>Администрация муниципального района "Корочанский район" Белгородской области</u>
основной государственный регистрационный номер:	<u>1023101336433</u>
идентификационный номер налогоплательщика:	<u>3110002415</u>
В отношении физического лица или представителя физических или юридических лиц:	
фамилия, имя, отчество (последнее - при наличии):	<u>—</u>
страховой номер индивидуального лицевого счета в системе обязательного пенсионного страхования Российской Федерации (СНИЛС):	<u>—</u>
Наименование и реквизиты документа, подтверждающие полномочия представителя заказчика(ов) комплексных кадастровых работ:	
<u>—</u>	
Адрес электронной почты (для направления уведомления о результатах внесения сведений в Единый государственный реестр недвижимости):	
<u>—</u>	
5. Сведения об исполнителе комплексных кадастровых работ:	

Полное или сокращенное (в случае, если имеется) наименование и адрес юридического лица, с которым заключен государственный или муниципальный контракт либо договор подряда на выполнение комплексных кадастровых работ:

Филиал ППК "Роскадастр" по Белгородской области, адрес: Белгородская область, г. Белгород, пр-кт Б. Хмельницкого, 86 "Б"

Фамилия, имя, отчество кадастрового инженера (последнее - при наличии): *Аболдуев Евгений Владимирович*

и основной государственной регистрационный номер кадастрового инженера индивидуального предпринимателя (ОГРНИП): *-*

Страховой номер индивидуального лицевого счета в системе обязательного пенсионного страхования Российской Федерации (СНИЛС) кадастрового инженера: *126-198-970-90*

Уникальный реестровый номер кадастрового инженера в реестре саморегулируемой организации кадастровых инженеров и дата внесения сведений о физическом лице в такой реестр: *17449, 27 сентября 2016 г.*

Полное или (в случае, если имеется) сокращенное наименование саморегулируемой организации кадастровых инженеров, членом которой является кадастровый инженер:

Ассоциация СРО "Балтийское объединение кадастровых инженеров"

Контактный телефон: *+7(919)229-33-46*

Почтовый адрес и адрес электронной почты, по которым осуществляется связь с кадастровым инженером:

308503, Россия, Белгородская область, Белгородский район, п. Майский, ул. Капитановая, 43, Johnsson1984@yandex.ru

6. Перечень документов, использованных при подготовке карты-плана территории:

№ п/п	Реквизиты документа				
	Вид	Дата	Номер	Наименование	Иные сведения
1	2	3	4	5	6
1	Кадастровый план территории, выдан: Филиал публично-правовой компании "Роскадастр" по Белгородской области	11 апреля 2024 г.	КУВИ-001/2024-105102468	Кадастровый план территории	—

7. Пояснения к карте-плану территории:

Основания выполнения комплексных кадастровых работ

Комплексные кадастровые работы выполнялись в отношении территории кадастрового квартала 31:09:0705010. Основанием для выполнения настоящих комплексных кадастровых работ является муниципальный контракт №62/ЕП2 на выполнение комплексных кадастровых работ на территории Корочанского района от 20.12.2023 г. Карта-план подготовлен в соответствии с правилами землепользования и застройки Яблоновского сельского поселения, утвержденным распоряжением управления архитектуры и градостроительства Белгородской области от 19.08.2020 № 162. При выполнении комплексных кадастровых работ местоположение уточняемых объектов недвижимости определялось в соответствии с ч.10 ст. 22 № 218-ФЗ "О государственной регистрации недвижимости" от 13.07.2015, исходя из границ, в соответствии с фактическим землепользованием, реальным местоположением объектов в соответствии с действующим законодательством.

Согласно правилам землепользования и застройки Яблоновского сельского поселения земельные участки кадастрового квартала 31:09:0705010 находятся в следующих территориальных зонах: зона застройки индивидуальными жилыми домами с содержанием домашнего скота и птицы (Ж-1Б). Согласно правилам землепользования и застройки Яблоновского сельского поселения для территориальной зоны Ж-1Б установлены следующие градостроительные регламенты: с видом разрешенного использования «для ведения личного подсобного хозяйства» и «для индивидуального жилищного строительства»: минимальная площадь земельного участка – 1000 кв.м; максимальная площадь земельного участка: - 2900 кв.м.

Всего в карту-план территории включены сведения о 12 земельных участках, 23 объектах капитального строительства.

В результате выполнения комплексных кадастровых работ:

- обеспечивается уточнение границ 7 земельных участков;
- обеспечивается исправление реестровых ошибок в сведениях о местоположении границ земельных участков - 5 шт.
- осуществляется уточнение местоположения на земельных участках 23 объектов капитального строительства.

Сведения об уточняемых земельных участках

В процессе проведения комплексных кадастровых работ было выявлено, что в ЕГРН учтены сведения о 7 земельных участках, местоположение границ которых не установлено. При проведении работы были уточнены границы земельных участков 31:09:0705010:24, 31:09:0705010:21, 31:09:0705010:17, 31:09:0705010:10, 31:09:0705010:7, 31:09:0705010:1, 31:09:0705010:4.

При уточнении границ следующих земельных участков, их площадь изменилась в пределах 10 процентов: 31:09:0705010:17.

Сведения об уточняемых земельных участках, необходимые для исправления реестровых ошибок в сведениях о местоположении их границ

В ходе проведения комплексных кадастровых работ было выявлено, что при межевании 5 земельных участков была допущена ошибка в местоположении границ земельного участка – фактическое местоположение границ земельного участка не совпадает с границами земельного участка включенными в ЕГРН. Работы по исправлению границ были проведены на следующие участки: 31:09:0705010:26, 31:09:0705010:27, 31:09:0705010:11, 31:09:0705010:20, 31:09:0705010:19. Данное исправление реестровой ошибки вызвано необходимостью приведения в соответствие границ земельных участков, учтенных в Едином государственном реестре недвижимости, с их фактическим местоположением на местности. При выполнении кадастровых работ было выявлено, что при съемке земельных участков были допущены ошибка в определении координат характерных точек их границ. Были произведены повторные определения координат всех точек границ земельных участков, позволяющие идентифицировать их фактическое местоположение на местности. Повторные измерения подтвердили наличие ошибки в местоположении границ земельных участков.

Описание местоположения здания, сооружения, объекта незавершенного строительства на земельном участке

В рамках проведения комплексных кадастровых работ было выявлено, что в ЕГРН учтены 23 объектов капитального строительства, местоположение которых на земельном участке не установлено. В результате проведения ККР были уточнены границы следующих объектов капитального строительства: 31:09:0705001:215, 31:09:0705001:732, 31:09:0705001:868, 31:09:0705001:137, 31:09:0705010:48, 31:09:0705001:422, 31:09:0705001:119, 31:09:0101001:587, 31:09:0705001:1012, 31:09:0705001:416, 31:09:0705001:1030, 31:09:0705001:242, 31:09:0705010:161, 31:09:0705001:444, 31:09:0705001:316, 31:09:0705010:45, 31:09:0705001:277, 31:09:0705001:974, 31:09:0705001:581, 31:09:0705001:989, 31:09:0705001:459, 31:09:0705001:304, 31:09:0705010:46.

Сведения о пунктах геодезической сети и средствах измерений

1. Сведения о пунктах геодезической сети:

№ п/п	Вид геодезической сети	Название пункта геодезической сети и тип знака	Система координат пункта геодезической сети	Координаты пункта, м		Дата обследования 17 апреля 2024 г.		
						Сведения о состоянии		
				X	Y	наружного знака пункта	центра пункта	марки центра пункта
1	2	3	4	5	6	7	8	9
1	Пункт государственной геодезической сети. 3	Мальцевка, пир. 7.4 м. Центр 1	МСК-31, зона 2	415 648,09	2 171 365,48	Сохранился	Сохранился	Сохранился
2	Пункт государственной геодезической сети. 2	Поповка, сигн. 14.2 м. Центр 1		427 655,69	2 158 749,78			
3	Пункт государственной геодезической сети. 3	Заячьё, дв. пир. 10.5 м. Центр 1		419 270,68	2 144 631,14			

2. Сведения об использованных средствах измерений:

№ п/п	Наименование и обозначение типа средства измерений - прибора (инструмента, аппаратуры)	Заводской или серийный номер средства измерений	Реквизиты свидетельства о поверке прибора (инструмента, аппаратуры) и (или) срок действия поверки
1	2	3	4
1	PrinCe i90	3479985	С-ГСХ/15-08-2023/270572490 до 14.08.2024

Сведения об уточняемых земельных участках

1. Сведения о характерных точках границ уточняемого земельного участка с кадастровым номером 31:09:0705010:1 :
 Система координат МСК-31 Зона № 2

Обозначение характерных точек границ	Координаты, м				Метод определения координат	Формулы, примененные для расчета средней квадратической погрешности определения координат характерных точек границ (Mt), с подставленными в такие формулы значениями и итоговые (вычисленные) значения Mt, м	Описание закрепления точки
	содержатся в Едином государственном реестре недвижимости		определены в результате выполнения комплексных кадастровых работ				
	X	Y	X	Y			
1	2	3	4	5	6	7	8
н598У	—	—	424 316,81	2 170 182,09	Геодезический метод	$\sqrt{(0,07^2 + 0,07^2)} = 0,10$	—
н599У	—	—	424 311,20	2 170 206,58			
н603У	—	—	424 264,59	2 170 185,15			
н600У	—	—	424 219,39	2 170 155,06			
н601У	—	—	424 229,28	2 170 138,80			
н602У	—	—	424 309,28	2 170 176,33			
н598У	—	—	424 316,81	2 170 182,09			

2. Сведения о частях границ уточняемого земельного участка с кадастровым номером 31:09:0705010:1 :

Обозначение части границ		Горизонтальное проложение (S), м	Описание прохождения части границ	Сведения о согласовании местоположения границ (согласовано/спорное)
от т.	до т.			
1	2	3	4	5
н598У	н599У	25,12	—	согласовано
н599У	н603У	51,30		
н603У	н600У	54,30		
н600У	н601У	19,03		
н601У	н602У	88,37		
н602У	н598У	9,48		

3. Сведения о характеристиках уточняемого земельного участка с кадастровым номером 31:09:0705010:1 :

№ п/п	Наименование характеристики земельного участка	Значение характеристики
1	2	3

1	2	3
1.	Адрес земельного участка	Российская Федерация, Белгородская область, Корочанский р-н, Яблоново с
1.1.	Сведения о местоположении земельного участка (при отсутствии адреса) в структурированном в соответствии с федеральной информационной адресной системой виде	—
1.2.	Дополнительные сведения о местоположении земельного участка	—
2.	Площадь земельного участка ± величина погрешности определения (вычисления) площади ($P \pm \Delta P$), м ²	2 500 ± 18,00
3.	Формула, примененная для вычисления предельной погрешности определения площади земельного участка, с подставленными значениями и итоговые (вычисленные) значения	$3,5 * 0,10 * \sqrt{(2\ 500,00)} = 18$
4.	Площадь земельного участка согласно сведениям Единого государственного реестра недвижимости (Ркад), м ²	2 500,00
5.	Оценка расхождения P и Ркад ($P - P_{кад}$), м ²	0
6.	Предельный минимальный и максимальный размеры земельного участка (Рмин и Рмакс), м ²	Рмин = 1 000 Рмакс = 2 900
7.	Вид (виды) разрешенного использования	Для ведения личного подсобного хозяйства
7.1.	Дополнительные сведения об использовании земельного участка	—
8.	Кадастровый или иной государственный учетный номер (инвентарный) здания, сооружения, объекта незавершенного строительства, расположенного на земельном участке	31:09:0705010:46
9.	Сведения о земельных участках (землях общего пользования, территории общего пользования), посредством которых обеспечивается доступ	—
10.	Иные сведения	—
4. Пояснения к сведениям об уточняемом земельном участке с кадастровым номером		<u>31:09:0705010:1</u> :
1.	—	—

1. Сведения о характерных точках границ уточняемого земельного участка с кадастровым номером 31:09:0705010:10 :
 Система координат МСК-31 Зона № 2

Обозначение характерных точек границ	Координаты, м				Метод определения координат	Формулы, примененные для расчета средней квадратической погрешности определения координат характерных точек границ (Mt), с подставленными в такие формулы значениями и итоговые (вычисленные) значения Mt, м	Описание закрепления точки
	содержатся в Едином государственном реестре недвижимости		определены в результате выполнения комплексных кадастровых работ				
	X	Y	X	Y			
1	2	3	4	5	6	7	8
н561У	—	—	424 150,36	2 170 505,24	Геодезический метод	$\sqrt{(0,07^2 + 0,07^2)} = 0,10$	—
130	—	—	424 121,35	2 170 538,72			
133	—	—	424 089,98	2 170 500,01			
126	—	—	424 076,05	2 170 485,15			
129	—	—	424 039,12	2 170 445,64			
н562У	—	—	424 071,22	2 170 418,52			
146	—	—	424 078,35	2 170 424,98			
145	—	—	424 110,06	2 170 463,17			
144	—	—	424 130,99	2 170 486,34			
143	—	—	424 137,86	2 170 491,58			
142	—	—	424 147,57	2 170 502,09			
н561У	—	—	424 150,36	2 170 505,24			

2. Сведения о частях границ уточняемого земельного участка с кадастровым номером 31:09:0705010:10 :

Обозначение части границ		Горизонтальное проложение (S), м	Описание прохождения части границ	Сведения о согласовании местоположения границ (согласовано/спорное)
от т.	до т.			
1	2	3	4	5
н561У	130	44,30	—	согласовано
130	133	49,83		
133	126	20,37		
126	129	54,08		
129	н562У	42,02		
н562У	146	9,62		
146	145	49,64		

1	2	3	4	5
145	144	31,22	—	согласовано
144	143	8,64		
143	142	14,31		
142	н561У	4,21		

3. Сведения о характеристиках уточняемого земельного участка с кадастровым номером 31:09:0705010:10 :

№ п/п	Наименование характеристики земельного участка	Значение характеристики
1	2	3
1.	Адрес земельного участка	Российская Федерация, Белгородская область, Корочанский р-н, Яблоново с, Майская ул
1.1.	Сведения о местоположении земельного участка (при отсутствии адреса) в структурированном в соответствии с федеральной информационной адресной системой виде	—
1.2.	Дополнительные сведения о местоположении земельного участка	—
2.	Площадь земельного участка ± величина погрешности определения (вычисления) площади ($P \pm \Delta P$), м ²	5 000 ± 25,00
3.	Формула, примененная для вычисления предельной погрешности определения площади земельного участка, с подставленными значениями и итоговые (вычисленные) значения	$3,5 * 0,10 * \sqrt{(5\ 000,00)} = 25$
4.	Площадь земельного участка согласно сведениям Единого государственного реестра недвижимости (Ркад), м ²	5 000,00
5.	Оценка расхождения Р и Ркад ($P - P_{кад}$), м ²	0
6.	Предельный минимальный и максимальный размеры земельного участка (Рмин и Рмакс), м ²	Рмин = 1 000 Рмакс = 2 900
7.	Вид (виды) разрешенного использования	Для ведения личного подсобного хозяйства
7.1.	Дополнительные сведения об использовании земельного участка	—
8.	Кадастровый или иной государственный учетный номер (инвентарный) здания, сооружения, объекта незавершенного строительства, расположенного на земельном участке	31:09:0705010:50
9.	Сведения о земельных участках (землях общего пользования, территории общего пользования), посредством которых обеспечивается доступ	—
10.	Иные сведения	—

4. Пояснения к сведениям об уточняемом земельном участке с кадастровым номером 31:09:0705010:10 :

1.	—
----	---

1. Сведения о характерных точках границ уточняемого земельного участка с кадастровым номером 31:09:0705010:7 :
 Система координат МСК-31 Зона № 2

Обозначение характерных точек границ	Координаты, м				Метод определения координат	Формулы, примененные для расчета средней квадратической погрешности определения координат характерных точек границ (Mt), с подставленными в такие формулы значениями и итоговые (вычисленные) значения Mt, м	Описание закрепления точки
	содержатся в Едином государственном реестре недвижимости		определены в результате выполнения комплексных кадастровых работ				
	X	Y	X	Y			
1	2	3	4	5	6	7	8
227	—	—	424 202,68	2 170 436,91	Геодезический метод	$\sqrt{(0,07^2 + 0,07^2)} = 0,10$	—
н572У	—	—	424 208,94	2 170 442,87			
н573У	—	—	424 186,82	2 170 462,48			
н574У	—	—	424 094,81	2 170 367,06			
н575У	—	—	424 117,55	2 170 338,32			
230	—	—	424 121,71	2 170 345,18			
229	—	—	424 147,05	2 170 378,95			
228	—	—	424 185,11	2 170 422,66			
227	—	—	424 202,68	2 170 436,91			

2. Сведения о частях границ уточняемого земельного участка с кадастровым номером 31:09:0705010:7 :

Обозначение части границ		Горизонтальное проложение (S), м	Описание прохождения части границ	Сведения о согласовании местоположения границ (согласовано/спорное)
от т.	до т.			
1	2	3	4	5
227	н572У	8,64	—	согласовано
н572У	н573У	29,56		
н573У	н574У	132,55		
н574У	н575У	36,65		
н575У	230	8,02		
230	229	42,22		
229	228	57,96		
228	227	22,62		

3. Сведения о характеристиках уточняемого земельного участка с кадастровым номером 31:09:0705010:7 :

№ п/п	Наименование характеристики земельного участка	Значение характеристики
-------	--	-------------------------

1	2	3
1.	Адрес земельного участка	Российская Федерация, Белгородская область, Корочанский р-н, Яблоново с
1.1.	Сведения о местоположении земельного участка (при отсутствии адреса) в структурированном в соответствии с федеральной информационной адресной системой виде	—
1.2.	Дополнительные сведения о местоположении земельного участка	—
2.	Площадь земельного участка ± величина погрешности определения (вычисления) площади ($P \pm \Delta P$), м ²	4 000 ± 22,00
3.	Формула, примененная для вычисления предельной погрешности определения площади земельного участка, с подставленными значениями и итоговые (вычисленные) значения	$3,5 * 0,10 * \sqrt{(4\ 000,00)} = 22$
4.	Площадь земельного участка согласно сведениям Единого государственного реестра недвижимости (Ркад), м ²	4 000,00
5.	Оценка расхождения P и Ркад ($P - P_{кад}$), м ²	0
6.	Предельный минимальный и максимальный размеры земельного участка (Рмин и Рмакс), м ²	Рмин = 1 000 Рмакс = 2 900
7.	Вид (виды) разрешенного использования	Для ведения личного подсобного хозяйства
7.1.	Дополнительные сведения об использовании земельного участка	—
8.	Кадастровый или иной государственный учетный номер (инвентарный) здания, сооружения, объекта незавершенного строительства, расположенного на земельном участке	31:09:0705001:459; 31:09:0000000:1047
9.	Сведения о земельных участках (землях общего пользования, территории общего пользования), посредством которых обеспечивается доступ	—
10.	Иные сведения	—
4. Пояснения к сведениям об уточняемом земельном участке с кадастровым номером		<u>31:09:0705010:7</u> :
1.	—	—

1. Сведения о характерных точках границ уточняемого земельного участка с кадастровым номером 31:09:0705010:17 :
 Система координат МСК-31 Зона № 2

Обозначение характерных точек границ	Координаты, м				Метод определения координат	Формулы, примененные для расчета средней квадратической погрешности определения координат характерных точек границ (Mt), с подставленными в такие формулы значениями и итоговые (вычисленные) значения Mt, м	Описание закрепления точки
	содержатся в Едином государственном реестре недвижимости		определены в результате выполнения комплексных кадастровых работ				
	X	Y	X	Y			
1	2	3	4	5	6	7	8
200	—	—	423 986,53	2 170 763,39	Геодезический метод	$\sqrt{(0,07^2 + 0,07^2)} = 0,10$	—
н498У	—	—	423 996,43	2 170 770,72			
н499У	—	—	424 010,75	2 170 783,79			
н500У	—	—	423 991,71	2 170 804,65			
92	—	—	423 978,12	2 170 792,11			
91	—	—	423 972,34	2 170 788,27			
90	—	—	423 963,08	2 170 779,04			
89	—	—	423 899,49	2 170 722,77			
88	—	—	423 864,55	2 170 691,01			
н501У	—	—	423 860,68	2 170 688,03			
н502У	—	—	423 869,79	2 170 675,09			
201	—	—	423 887,81	2 170 690,30			
200	—	—	423 986,53	2 170 763,39			

2. Сведения о частях границ уточняемого земельного участка с кадастровым номером 31:09:0705010:17 :

Обозначение части границ		Горизонтальное проложение (S), м	Описание прохождения части границ	Сведения о согласовании местоположения границ (согласовано/спорное)
от т.	до т.			
1	2	3	4	5
200	н498У	12,32	—	согласовано
н498У	н499У	19,39		
н499У	н500У	28,24		
н500У	92	18,49		
92	91	6,94		
91	90	13,07		

1	2	3	4	5
90	89	84,91	—	согласовано
89	88	47,22		
88	н501У	4,88		
н501У	н502У	15,83		
н502У	201	23,58		
201	200	122,83		

3. Сведения о характеристиках уточняемого земельного участка с кадастровым номером 31:09:0705010:17 :

№ п/п	Наименование характеристики земельного участка	Значение характеристики
1	2	3
1.	Адрес земельного участка	Российская Федерация, Белгородская область, Корочанский р-н, Яблоново с, Майская ул, 25
1.1.	Сведения о местоположении земельного участка (при отсутствии адреса) в структурированном в соответствии с федеральной информационной адресной системой виде	—
1.2.	Дополнительные сведения о местоположении земельного участка	—
2.	Площадь земельного участка ± величина погрешности определения (вычисления) площади ($P \pm \Delta P$), м ²	3 924 ± 22,00
3.	Формула, примененная для вычисления предельной погрешности определения площади земельного участка, с подставленными значениями и итоговые (вычисленные) значения	$3,5 * 0,10 * \sqrt{(3\ 924,00)} = 22$
4.	Площадь земельного участка согласно сведениям Единого государственного реестра недвижимости (Ркад), м ²	4 956,00
5.	Оценка расхождения Р и Ркад ($P - P_{кад}$), м ²	1 032
6.	Предельный минимальный и максимальный размеры земельного участка (Рмин и Рмакс), м ²	Рмин = 1 000 Рмакс = 2 900
7.	Вид (виды) разрешенного использования	Для ведения личного подсобного хозяйства
7.1.	Дополнительные сведения об использовании земельного участка	—
8.	Кадастровый или иной государственный учетный номер (инвентарный) здания, сооружения, объекта незавершенного строительства, расположенного на земельном участке	31:09:0705010:161
9.	Сведения о земельных участках (землях общего пользования, территории общего пользования), посредством которых обеспечивается доступ	—

1	2	3
10.	Иные сведения	—

4. Пояснения к сведениям об уточняемом земельном участке с кадастровым номером 31:09:0705010:17 :

1.	—
----	---

1. Сведения о характерных точках границ уточняемого земельного участка с кадастровым номером 31:09:0705010:21 :
Система координат МСК-31 Зона № 2

Обозначение характерных точек границ	Координаты, м				Метод определения координат	Формулы, примененные для расчета средней квадратической погрешности определения координат характерных точек границ (Mt), с подставленными в такие формулы значениями и итоговые (вычисленные) значения Mt, м	Описание закрепления точки
	содержатся в Едином государственном реестре недвижимости		определены в результате выполнения комплексных кадастровых работ				
	X	Y	X	Y			
1	2	3	4	5	6	7	8
н439У	—	—	423 964,78	2 170 840,43	Геодезический метод	$\sqrt{(0,07^2 + 0,07^2)} = 0,10$	—
155	—	—	423 952,32	2 170 860,83			
170	—	—	423 946,26	2 170 856,23			
169	—	—	423 937,29	2 170 849,96			
168	—	—	423 926,26	2 170 843,46			
167	—	—	423 898,08	2 170 822,18			
166	—	—	423 861,78	2 170 795,46			
165	—	—	423 841,09	2 170 781,05			
н440У	—	—	423 822,97	2 170 768,17			
н441У	—	—	423 841,34	2 170 741,91			
н472У	—	—	423 842,61	2 170 742,99			
243	—	—	423 923,21	2 170 811,06			
н439У	—	—	423 964,78	2 170 840,43			

2. Сведения о частях границ уточняемого земельного участка с кадастровым номером 31:09:0705010:21 :

Обозначение части границ		Горизонтальное проложение (S), м	Описание прохождения части границ	Сведения о согласовании местоположения границ (согласовано/спорное)
от т.	до т.			
1	2	3	4	5
н439У	155	23,90	—	согласовано
155	170	7,61		

1	2	3	4	5
170	169	10,94	—	согласовано
169	168	12,80		
168	167	35,31		
167	166	45,07		
166	165	25,21		
165	н440У	22,23		
н440У	н441У	32,05		
н441У	н472У	1,67		
н472У	243	105,50		
243	н439У	50,90		

3. Сведения о характеристиках уточняемого земельного участка с кадастровым номером 31:09:0705010:21 :

№ п/п	Наименование характеристики земельного участка	Значение характеристики
1	2	3
1.	Адрес земельного участка	Российская Федерация, Белгородская область, Корочанский р-н, Яблоново с, Майская ул, д 19
1.1.	Сведения о местоположении земельного участка (при отсутствии адреса) в структурированном в соответствии с федеральной информационной адресной системой виде	—
1.2.	Дополнительные сведения о местоположении земельного участка	—
2.	Площадь земельного участка ± величина погрешности определения (вычисления) площади ($P \pm \Delta P$), м ²	4 200 ± 23,00
3.	Формула, примененная для вычисления предельной погрешности определения площади земельного участка, с подставленными значениями и итоговые (вычисленные) значения	$3,5 * 0,10 * \sqrt{4\ 200,00} = 23$
4.	Площадь земельного участка согласно сведениям Единого государственного реестра недвижимости (Ркад), м ²	4 200,00
5.	Оценка расхождения Р и Ркад ($P - P_{кад}$), м ²	0
6.	Предельный минимальный и максимальный размеры земельного участка (Рмин и Рмакс), м ²	Рмин = 1 000 Рмакс = 2 900
7.	Вид (виды) разрешенного использования	Для ведения личного подсобного хозяйства
7.1.	Дополнительные сведения об использовании земельного участка	—

1	2	3
8.	Кадастровый или иной государственный учетный номер (инвентарный) здания, сооружения, объекта незавершенного строительства, расположенного на земельном участке	31:09:0705001:1012
9.	Сведения о земельных участках (землях общего пользования, территории общего пользования), посредством которых обеспечивается доступ	—
10.	Иные сведения	—

4. Пояснения к сведениям об уточняемом земельном участке с кадастровым номером 31:09:0705010:21 :

1.	—
----	---

1. Сведения о характерных точках границ уточняемого земельного участка с кадастровым номером 31:09:0705010:24 :
 Система координат МСК-31 Зона № 2

Обозначение характерных точек границ	Координаты, м				Метод определения координат	Формулы, примененные для расчета средней квадратической погрешности определения координат характерных точек границ (Mt), с подставленными в такие формулы значениями и итоговые (вычисленные) значения Mt, м	Описание закрепления точки
	содержатся в Едином государственном реестре недвижимости		определены в результате выполнения комплексных кадастровых работ				
	X	Y	X	Y			
1	2	3	4	5	6	7	8
217	—	—	423 922,87	2 170 891,34	Геодезический метод	$\sqrt{(0,07^2 + 0,07^2)} = 0,10$	—
н409У	—	—	423 907,27	2 170 911,62			
57	—	—	423 903,66	2 170 909,22			
62	—	—	423 891,29	2 170 895,33			
н410У	—	—	423 780,05	2 170 817,67			
н411У	—	—	423 796,52	2 170 792,78			
220	—	—	423 897,35	2 170 872,18			
219	—	—	423 911,61	2 170 881,77			
218	—	—	423 914,88	2 170 884,31			
217	—	—	423 922,87	2 170 891,34			

2. Сведения о частях границ уточняемого земельного участка с кадастровым номером 31:09:0705010:24 :

Обозначение части границ		Горизонтальное проложение (S), м	Описание прохождения части границ	Сведения о согласовании местоположения границ (согласовано/спорное)
от т.	до т.			

1	2	3	4	5
217	н409У	25,59	—	согласовано
н409У	57	4,33		
57	62	18,60		
62	н410У	135,67		
н410У	н411У	29,85		
н411У	220	128,34		
220	219	17,18		
219	218	4,14		
218	217	10,64		

3. Сведения о характеристиках уточняемого земельного участка с кадастровым номером 31:09:0705010:24 :

№ п/п	Наименование характеристики земельного участка	Значение характеристики
1	2	3
1.	Адрес земельного участка	Российская Федерация, Белгородская область, Корочанский р-н, Яблоново с
1.1.	Сведения о местоположении земельного участка (при отсутствии адреса) в структурированном в соответствии с федеральной информационной адресной системой виде	—
1.2.	Дополнительные сведения о местоположении земельного участка	—
2.	Площадь земельного участка ± величина погрешности определения (вычисления) площади ($P \pm \Delta P$), м ²	4 100 ± 22,00
3.	Формула, примененная для вычисления предельной погрешности определения площади земельного участка, с подставленными значениями и итоговые (вычисленные) значения	$3,5 * 0,10 * \sqrt{(4\ 100,00)} = 22$
4.	Площадь земельного участка согласно сведениям Единого государственного реестра недвижимости (Ркад), м ²	4 100,00
5.	Оценка расхождения Р и Ркад ($P - P_{кад}$), м ²	0
6.	Предельный минимальный и максимальный размеры земельного участка (Рмин и Рмакс), м ²	Рмин = 1 000 Рмакс = 2 900
7.	Вид (виды) разрешенного использования	Для ведения личного подсобного хозяйства
7.1.	Дополнительные сведения об использовании земельного участка	—
8.	Кадастровый или иной государственный учетный номер (инвентарный) здания, сооружения, объекта незавершенного строительства, расположенного на земельном участке	31:09:0705010:162

1	2	3
9.	Сведения о земельных участках (землях общего пользования, территории общего пользования), посредством которых обеспечивается доступ	—
10.	Иные сведения	—

4. Пояснения к сведениям об уточняемом земельном участке с кадастровым номером 31:09:0705010:24 :

1.	—
----	---

1. Сведения о характерных точках границ уточняемого земельного участка с кадастровым номером 31:09:0705010:4 :
Система координат МСК-31 Зона № 2

Обозначение характерных точек границ	Координаты, м				Метод определения координат	Формулы, примененные для расчета средней квадратической погрешности определения координат характерных точек границ (Mt), с подставленными в такие формулы значениями и итоговые (вычисленные) значения Mt, м	Описание закрепления точки
	содержатся в Едином государственном реестре недвижимости		определены в результате выполнения комплексных кадастровых работ				
	X	Y	X	Y			
1	2	3	4	5	6	7	8
н604У	—	—	424 314,26	2 170 258,98	Геодезический метод	$\sqrt{(0,07^2 + 0,07^2)} = 0,10$	—
н605У	—	—	424 310,58	2 170 290,15			
н606У	—	—	424 279,87	2 170 284,68			
н607У	—	—	424 173,74	2 170 223,44			
н608У	—	—	424 191,12	2 170 194,41			
н609У	—	—	424 302,58	2 170 256,98			
н604У	—	—	424 314,26	2 170 258,98			

2. Сведения о частях границ уточняемого земельного участка с кадастровым номером 31:09:0705010:4 :

Обозначение части границ		Горизонтальное проложение (S), м	Описание прохождения части границ	Сведения о согласовании местоположения границ (согласовано/спорное)
от т.	до т.			
1	2	3	4	5
н604У	н605У	31,39	—	согласовано
н605У	н606У	31,19		
н606У	н607У	122,53		
н607У	н608У	33,83		
н608У	н609У	127,82		

1	2	3	4	5
н609У	н604У	11,85	—	согласовано
3. Сведения о характеристиках уточняемого земельного участка с кадастровым номером <u>31:09:0705010:4</u> :				
№ п/п	Наименование характеристики земельного участка		Значение характеристики	
1	2		3	
1.	Адрес земельного участка		Российская Федерация, Белгородская область, Корочанский р-н, Яблоново с	
1.1.	Сведения о местоположении земельного участка (при отсутствии адреса) в структурированном в соответствии с федеральной информационной адресной системой виде		—	
1.2.	Дополнительные сведения о местоположении земельного участка		—	
2.	Площадь земельного участка ± величина погрешности определения (вычисления) площади ($P \pm \Delta P$), м ²		5 000 ± 25,00	
3.	Формула, примененная для вычисления предельной погрешности определения площади земельного участка, с подставленными значениями и итоговые (вычисленные) значения		$3,5 * 0,10 * \sqrt{(5\ 000,00)} = 25$	
4.	Площадь земельного участка согласно сведениям Единого государственного реестра недвижимости (Ркад), м ²		5 000,00	
5.	Оценка расхождения Р и Ркад ($P - P_{кад}$), м ²		0	
6.	Предельный минимальный и максимальный размеры земельного участка (Рмин и Рмакс), м ²		Рмин = 1 000 Рмакс = 2 900	
7.	Вид (виды) разрешенного использования		Для ведения личного подсобного хозяйства	
7.1.	Дополнительные сведения об использовании земельного участка		—	
8.	Кадастровый или иной государственный учетный номер (инвентарный) здания, сооружения, объекта незавершенного строительства, расположенного на земельном участке		—	
9.	Сведения о земельных участках (землях общего пользования, территории общего пользования), посредством которых обеспечивается доступ		—	
10.	Иные сведения		—	
4. Пояснения к сведениям об уточняемом земельном участке с кадастровым номером <u>31:09:0705010:4</u> :				
1.	—			

Сведения об уточняемых земельных участках, необходимые для исправления реестровых ошибок в сведениях о местоположении их границ

1. Сведения о характерных точках границ уточняемого земельного участка с кадастровым номером 31:09:0705010:27 :

Система координат МСК-31 Зона № 2

Обозначение характерных точек границ	Координаты, м				Метод определения координат	Формулы, примененные для расчета средней квадратической погрешности определения координат характерных точек границ (Mt), с подставленными в такие формулы значениями и итоговые (вычисленные) значения Mt, м	Описание закрепления точки
	содержатся в Едином государственном реестре недвижимости		определены в результате выполнения комплексных кадастровых работ				
	X	Y	X	Y			
1	2	3	4	5	6	7	8
377	9 380,92	11 371,52	—	—	Геодезический метод	0,10	—
378	9 364,97	11 370,32	—	—			
379	9 365,20	11 362,31	—	—			
380	9 357,12	11 361,30	—	—			
381	9 356,17	11 350,91	—	—			
382	9 346,33	11 334,19	—	—			
383	9 324,76	11 265,88	—	—			
384	9 345,66	11 270,17	—	—			
385	9 380,98	11 363,89	—	—			
н335У	—	—	423 868,83	2 170 929,28		$\sqrt{(0,07^2 + 0,07^2)} = 0,10$	
н339У	—	—	423 853,70	2 170 936,45			
н340У	—	—	423 849,66	2 170 930,41			
н341У	—	—	423 843,23	2 170 934,73			
274	—	—	423 839,16	2 170 930,98			
273	—	—	423 832,61	2 170 925,44			
272	—	—	423 816,27	2 170 916,72			
н344	—	—	423 775,97	2 170 890,38			
н345У	—	—	423 798,35	2 170 875,64			
104	—	—	423 850,96	2 170 907,05		0,10	
377	9 380,92	11 371,52	—	—			

2. Сведения о частях границ уточняемого земельного участка с кадастровым номером 31:09:0705010:27 :

Обозначение части границ		Горизонтальное проложение (S), м	Описание прохождения части границ	Сведения о согласовании местоположения границ (согласовано/спорное)
от т.	до т.			
1	2	3	4	5
н335У	н339У	16,74	—	согласовано
н339У	н340У	7,27		
н340У	н341У	7,75		
н341У	274	5,53		
274	273	8,58		
273	272	18,52		
272	н344	48,14		
н344	н345У	26,80		
н345У	104	61,27		
104	н335У	28,52		

3. Сведения о характеристиках уточняемого земельного участка с кадастровым номером 31:09:0705010:27 :

№ п/п	Наименование характеристики	Значение характеристики
1	2	3
1.	Адрес земельного участка	—
1.1.	Сведения о местоположении земельного участка (при отсутствии адреса) в структурированном в соответствии с федеральной информационной адресной системой виде	Российская Федерация, Белгородская область, Корочанский р-н, Яблоново с, Майская ул
1.2.	Дополнительные сведения о местоположении земельного участка	—
2.	Площадь земельного участка ± величина погрешности определения (вычисления) площади ($P \pm \Delta P$), м ²	2 159 ± 16,00
3.	Формула, примененная для вычисления предельной погрешности определения площади земельного участка, с подставленными значениями и итоговые (вычисленные) значения	$3,5 * 0,10 * \sqrt{(2\ 159,00)} = 16$
4.	Площадь земельного участка согласно сведениям Единого государственного реестра недвижимости (Ркад), м ²	2 159,00
5.	Оценка расхождения P и Ркад ($P - P_{кад}$), м ²	0
6.	Предельный минимальный и максимальный размеры земельного участка (P _{мин} и P _{макс}), м ²	P _{мин} = P _{мин} = 1 000 P _{макс} = P _{макс} = 2 900

1	2	3
7.	Кадастровый или иной государственный учетный номер (инвентарный) здания, сооружения, объекта незавершенного строительства, расположенного на земельном участке	31:09:0705001:137
8.	Вид (виды) разрешенного использования	Для ведения личного подсобного хозяйства
8.1.	Дополнительные сведения об использовании земельного участка	—
9.	Сведения о земельных участках (землях общего пользования, территории общего пользования), посредством которых обеспечивается доступ	—
10.	Иные сведения	—

4. Пояснения к сведениям об уточняемом земельном участке с кадастровым номером 31:09:0705010:27 :

1.	—
----	---

1. Сведения о характерных точках границ уточняемого земельного участка с кадастровым номером 31:09:0705010:26 :
Система координат МСК-31 Зона № 2

Обозначение характерных точек границ	Координаты, м				Метод определения координат	Формулы, примененные для расчета средней квадратической погрешности определения координат характерных точек границ (Mt), с подставленными в такие формулы значениями и итоговые (вычисленные) значения Mt, м	Описание закрепления точки
	содержатся в Едином государственном реестре недвижимости		определены в результате выполнения комплексных кадастровых работ				
	X	Y	X	Y			
1	2	3	4	5	6	7	8
102	423 881,57	2 170 916,51	423 881,57	2 170 916,51	Геодезический метод	$\sqrt{(0,07^2 + 0,07^2)} = 0,10$	—
н386У	—	—	423 884,12	2 170 921,74			
н387У	—	—	423 870,64	2 170 928,31			
103	423 868,00	2 170 924,46	423 868,00	2 170 924,46		0,10	
104	423 850,96	2 170 907,05	423 850,96	2 170 907,05			
105	423 759,88	2 170 852,40	—	—		$\sqrt{(0,07^2 + 0,07^2)} = 0,10$	
106	423 769,06	2 170 833,57	—	—			
н345У	—	—	423 798,35	2 170 875,64			
н388У	—	—	423 762,74	2 170 854,11			
н389У	—	—	423 773,16	2 170 836,42			
59	423 877,55	2 170 908,26	423 877,55	2 170 908,26			

1	2	3	4	5	6	7	8
102	423 881,57	2 170 916,51	423 881,57	2 170 916,51	Геодезический метод	$\sqrt{(0,07^2 + 0,07^2)} = 0,10$	—

2. Сведения о частях границ уточняемого земельного участка с кадастровым номером 31:09:0705010:26 :

Обозначение части границ		Горизонтальное проложение (S), м	Описание прохождения части границ	Сведения о согласовании местоположения границ (согласовано/спорное)
от т.	до т.			
1	2	3	4	5
102	н386У	5,82	—	согласовано
н386У	н387У	15,00		
н387У	103	4,67		
103	104	24,36		
104	н345У	61,27		
н345У	н388У	41,61		
н388У	н389У	20,53		
н389У	59	126,72		
59	102	9,18		

3. Сведения о характеристиках уточняемого земельного участка с кадастровым номером 31:09:0705010:26 :

№ п/п	Наименование характеристики	Значение характеристики
1	2	3
1.	Адрес земельного участка	—
1.1.	Сведения о местоположении земельного участка (при отсутствии адреса) в структурированном в соответствии с федеральной информационной адресной системой виде	Российская Федерация, Белгородская область, Корочанский р-н, Яблоново с, Майская ул, д 9
1.2.	Дополнительные сведения о местоположении земельного участка	—
2.	Площадь земельного участка ± величина погрешности определения (вычисления) площади ($P \pm \Delta P$), м ²	2 329 ± 17,00
3.	Формула, примененная для вычисления предельной погрешности определения площади земельного участка, с подставленными значениями и итоговые (вычисленные) значения	$3,5 * 0,10 * \sqrt{(2\ 329,00)} = 17$
4.	Площадь земельного участка согласно сведениям Единого государственного реестра недвижимости (Ркад), м ²	2 329,00
5.	Оценка расхождения P и Ркад (P - Ркад), м ²	0
6.	Предельный минимальный и максимальный размеры земельного участка (Рмин и Рмакс), м ²	Рмин = Рмин = 1 000 Рмакс = Рмакс = 2 900

1	2	3
7.	Кадастровый или иной государственный учетный номер (инвентарный) здания, сооружения, объекта незавершенного строительства, расположенного на земельном участке	31:09:0705010:48
8.	Вид (виды) разрешенного использования	Для ведения личного подсобного хозяйства
8.1.	Дополнительные сведения об использовании земельного участка	—
9.	Сведения о земельных участках (землях общего пользования, территории общего пользования), посредством которых обеспечивается доступ	—
10.	Иные сведения	—

4. Пояснения к сведениям об уточняемом земельном участке с кадастровым номером 31:09:0705010:26 :

1. —

1. Сведения о характерных точках границ уточняемого земельного участка с кадастровым номером 31:09:0705010:11 :
Система координат МСК-31 Зона № 2

Обозначение характерных точек границ	Координаты, м				Метод определения координат	Формулы, примененные для расчета средней квадратической погрешности определения координат характерных точек границ (Mt), с подставленными в такие формулы значениями и итоговые (вычисленные) значения Mt, м	Описание закрепления точки
	содержатся в Едином государственном реестре недвижимости		определены в результате выполнения комплексных кадастровых работ				
	X	Y	X	Y			
1	2	3	4	5	6	7	8
456	9 781,53	11 191,73	—	—	Геодезический метод	0,10	—
457	9 768,99	11 196,24	—	—			
458	9 750,83	11 156,12	—	—			
459	9 730,11	11 086,12	—	—			
460	9 761,15	11 077,53	—	—			
131	—	—	424 103,06	2 170 558,72		$\sqrt{(0,07^2 + 0,07^2)} = 0,10$	
245	—	—	424 092,54	2 170 570,47			
251	—	—	424 055,24	2 170 544,84			
н445У	—	—	424 005,95	2 170 504,39			
н446У	—	—	424 025,32	2 170 479,82			
127	—	—	424 054,98	2 170 507,14			

1	2	3	4	5	6	7	8
132	—	—	424 069,88	2 170 520,97	Геодезический метод	$\sqrt{(0,07^2 + 0,07^2)} = 0,10$	—
456	9 781,53	11 191,73	—	—		0,10	

2. Сведения о частях границ уточняемого земельного участка с кадастровым номером 31:09:0705010:11 :

Обозначение части границ		Горизонтальное проложение (S), м	Описание прохождения части границ	Сведения о согласовании местоположения границ (согласовано/спорное)
от т.	до т.			
1	2	3	4	5
131	245	15,77	—	согласовано
245	251	45,26		
251	н445У	63,76		
н445У	н446У	31,29		
н446У	127	40,32		
127	132	20,33		
132	131	50,26		

3. Сведения о характеристиках уточняемого земельного участка с кадастровым номером 31:09:0705010:11 :

№ п/п	Наименование характеристики	Значение характеристики
1	2	3
1.	Адрес земельного участка	—
1.1.	Сведения о местоположении земельного участка (при отсутствии адреса) в структурированном в соответствии с федеральной информационной адресной системой виде	Российская Федерация, Белгородская область, Корочанский р-н, Яблоново с
1.2.	Дополнительные сведения о местоположении земельного участка	—
2.	Площадь земельного участка ± величина погрешности определения (вычисления) площади ($P \pm \Delta P$), м ²	2 858 ± 19,00
3.	Формула, примененная для вычисления предельной погрешности определения площади земельного участка, с подставленными значениями и итоговые (вычисленные) значения	$3,5 * 0,10 * \sqrt{(2\ 858,00)} = 19$
4.	Площадь земельного участка согласно сведениям Единого государственного реестра недвижимости (Ркад), м ²	2 858,00
5.	Оценка расхождения Р и Ркад ($P - P_{кад}$), м ²	0
6.	Предельный минимальный и максимальный размеры земельного участка (Рмин и Рмакс), м ²	Рмин = Рмин = 1 000 Рмакс = Рмакс = 2 900

1	2	3
7.	Кадастровый или иной государственный учетный номер (инвентарный) здания, сооружения, объекта незавершенного строительства, расположенного на земельном участке	31:09:0705001:416
8.	Вид (виды) разрешенного использования	Для ведения личного подсобного хозяйства
8.1.	Дополнительные сведения об использовании земельного участка	—
9.	Сведения о земельных участках (землях общего пользования, территории общего пользования), посредством которых обеспечивается доступ	—
10.	Иные сведения	—

4. Пояснения к сведениям об уточняемом земельном участке с кадастровым номером 31:09:0705010:11 :

1. —

1. Сведения о характерных точках границ уточняемого земельного участка с кадастровым номером 31:09:0705010:19 :

Система координат МСК-31 Зона № 2

Обозначение характерных точек границ	Координаты, м				Метод определения координат	Формулы, примененные для расчета средней квадратической погрешности определения координат характерных точек границ (Mt), с подставленными в такие формулы значениями и итоговые (вычисленные) значения Mt, м	Описание закрепления точки
	содержатся в Едином государственном реестре недвижимости		определены в результате выполнения комплексных кадастровых работ				
	X	Y	X	Y			
1	2	3	4	5	6	7	8
483	423 974,82	2 170 822,45	—	—	Геодезический метод	0,10	—
484	423 960,17	2 170 834,50	—	—			
485	423 905,15	2 170 782,79	—	—			
486	423 837,62	2 170 720,78	—	—			
77	423 850,61	2 170 705,73	—	—		$\sqrt{(0,07^2 + 0,07^2)} = 0,10$	
487	423 920,30	2 170 768,00	—	—		0,10	
488	423 965,94	2 170 810,67	—	—			
489	423 967,73	2 170 813,88	—	—			
н461У	—	—	423 979,96	2 170 820,56		0,10	
н462У	—	—	423 967,59	2 170 835,99			
н473У	—	—	423 847,16	2 170 735,88			

1	2	3	4	5	6	7	8
н465У	—	—	423 862,35	2 170 716,46	Геодезический метод	$\sqrt{(0,07^2 + 0,07^2)} = 0,10$	—
87	—	—	423 889,67	2 170 740,61			
86	—	—	423 952,25	2 170 795,27			
85	—	—	423 966,30	2 170 809,10			
н468У	—	—	423 971,26	2 170 813,63			
483	423 974,82	2 170 822,45	—	—		0,10	

2. Сведения о частях границ уточняемого земельного участка с кадастровым номером _____ 31:09:0705010:19 _____ :

Обозначение части границ		Горизонтальное проложение (S), м	Описание прохождения части границ	Сведения о согласовании местоположения границ (согласовано/спорное)
от т.	до т.			
1	2	3	4	5
н461У	н462У	19,78	—	согласовано
н462У	н473У	156,61		
н473У	н465У	24,66		
н465У	87	36,46		
87	86	83,09		
86	85	19,71		
85	н468У	6,72		
н468У	н461У	11,12		

3. Сведения о характеристиках уточняемого земельного участка с кадастровым номером _____ 31:09:0705010:19 _____ :

№ п/п	Наименование характеристики	Значение характеристики
1	2	3
1.	Адрес земельного участка	—
1.1.	Сведения о местоположении земельного участка (при отсутствии адреса) в структурированном в соответствии с федеральной информационной адресной системой виде	Российская Федерация, Белгородская область, Корочанский р-н, Яблоново с, Майская ул, д 21
1.2.	Дополнительные сведения о местоположении земельного участка	—
2.	Площадь земельного участка ± величина погрешности определения (вычисления) площади ($P \pm \Delta P$), м ²	3 500 ± 21,00
3.	Формула, примененная для вычисления предельной погрешности определения площади земельного участка, с подставленными значениями и итоговые (вычисленные) значения	$3,5 * 0,10 * \sqrt{(3 500,00)} = 21$

1	2	3
4.	Площадь земельного участка согласно сведениям Единого государственного реестра недвижимости (Ркад), м ²	3 500,00
5.	Оценка расхождения Р и Ркад (Р - Ркад), м ²	0
6.	Предельный минимальный и максимальный размеры земельного участка (Рмин и Рмакс), м ²	Рмин = Рмин = 1 000 Рмакс = Рмакс = 2 900
7.	Кадастровый или иной государственный учетный номер (инвентарный) здания, сооружения, объекта незавершенного строительства, расположенного на земельном участке	31:09:0705001:1030
8.	Вид (виды) разрешенного использования	Для ведения личного подсобного хозяйства
8.1.	Дополнительные сведения об использовании земельного участка	—
9.	Сведения о земельных участках (землях общего пользования, территории общего пользования), посредством которых обеспечивается доступ	—
10.	Иные сведения	—

4. Пояснения к сведениям об уточняемом земельном участке с кадастровым номером 31:09:0705010:19 :

1.	—
----	---

1. Сведения о характерных точках границ уточняемого земельного участка с кадастровым номером 31:09:0705010:20 :

Система координат МСК-31 Зона № 2

Обозначение характерных точек границ	Координаты, м				Метод определения координат	Формулы, примененные для расчета средней квадратической погрешности определения координат характерных точек границ (Mt), с подставленными в такие формулы значениями и итоговые (вычисленные) значения Mt, м	Описание закрепления точки
	содержатся в Едином государственном реестре недвижимости		определены в результате выполнения комплексных кадастровых работ				
	X	Y	X	Y			
1	2	3	4	5	6	7	8
н462У	—	—	423 967,59	2 170 835,99	Геодезический метод	$\sqrt{(0,07^2 + 0,07^2)} = 0,10$	—
н439У	—	—	423 964,78	2 170 840,43		0,10	
484	423 960,17	2 170 834,50	—	—		0,30	
242	423 958,88	2 170 836,00	—	—		$\sqrt{(0,07^2 + 0,07^2)} = 0,10$	
243	423 923,21	2 170 811,06	423 923,21	2 170 811,06		0,30	
244	423 832,19	2 170 727,84	—	—		0,10	
486	423 837,62	2 170 720,78	—	—			

1	2	3	4	5	6	7	8
485	423 905,15	2 170 782,79	—	—	Геодезический метод	0,10	—
н472У	—	—	423 842,61	2 170 742,99		$\sqrt{(0,07^2 + 0,07^2)} = 0,10$	
н473У	—	—	423 847,16	2 170 735,88			
н462У	—	—	423 967,59	2 170 835,99			

2. Сведения о частях границ уточняемого земельного участка с кадастровым номером 31:09:0705010:20 :

Обозначение части границ		Горизонтальное проложение (S), м	Описание прохождения части границ	Сведения о согласовании местоположения границ (согласовано/спорное)
от т.	до т.			
1	2	3	4	5
н462У	н439У	5,25	—	согласовано
н439У	243	50,90		
243	н472У	105,50		
н472У	н473У	8,44		
н473У	н462У	156,61		

3. Сведения о характеристиках уточняемого земельного участка с кадастровым номером 31:09:0705010:20 :

№ п/п	Наименование характеристики	Значение характеристики
1	2	3
1.	Адрес земельного участка	—
1.1.	Сведения о местоположении земельного участка (при отсутствии адреса) в структурированном в соответствии с федеральной информационной адресной системой виде	Российская Федерация, Белгородская область, Корочанский р-н, Яблоново с, Майская ул
1.2.	Дополнительные сведения о местоположении земельного участка	—
2.	Площадь земельного участка ± величина погрешности определения (вычисления) площади ($P \pm \Delta P$), м ²	1 295 ± 13,00
3.	Формула, примененная для вычисления предельной погрешности определения площади земельного участка, с подставленными значениями и итоговые (вычисленные) значения	$3,5 * 0,10 * \sqrt{(1\ 295,00)} = 13$
4.	Площадь земельного участка согласно сведениям Единого государственного реестра недвижимости (Ркад), м ²	1 295,00
5.	Оценка расхождения Р и Ркад ($P - P_{кад}$), м ²	0
6.	Предельный минимальный и максимальный размеры земельного участка ($P_{мин}$ и $P_{макс}$), м ²	$P_{мин} = P_{мин} = 1\ 000$ $P_{макс} = P_{макс} = 2\ 900$

1	2	3
7.	Кадастровый или иной государственный учетный номер (инвентарный) здания, сооружения, объекта незавершенного строительства, расположенного на земельном участке	—
8.	Вид (виды) разрешенного использования	Для ведения личного подсобного хозяйства
8.1.	Дополнительные сведения об использовании земельного участка	—
9.	Сведения о земельных участках (землях общего пользования, территории общего пользования), посредством которых обеспечивается доступ	—
10.	Иные сведения	—
4. Пояснения к сведениям об уточняемом земельном участке с кадастровым номером		<u>31:09:0705010:20</u> :
1.	—	

Описание местоположения здания, сооружения, объекта незавершенного строительства на земельном участке

1. Сведения о характерных точках контура объекта недвижимости с кадастровым номером 31:09:0705001:215 :

Система координат МСК-31 Зона № 2

Обозначение характерных точек границ	Содержатся в Едином государственном реестре недвижимости			Определены в ходе выполнения комплексных кадастровых работ			Метод определения координат	Формулы, примененные для расчета средней квадратической погрешности определения координат характерных точек (Mt), м, с подставленными в такие формулы значениями и итоговые (вычисленные) значения Mt, м
	координаты, м		Радиус, м	координаты, м		Радиус, м		
	X	Y	R	X	Y	R		
1	2	3	4	5	6	7	8	9
н3320	—	—	—	423 717,03	2 170 985,73	—	Геодезический метод	$\sqrt{(0,07^2 + 0,07^2)} = 0,10$
н3340	—	—	—	423 717,74	2 170 982,20	—		
н3270	—	—	—	423 723,25	2 170 983,30	—		
н3260	—	—	—	423 725,28	2 170 973,16	—		
н3310	—	—	—	423 719,77	2 170 972,06	—		
н3300	—	—	—	423 714,25	2 170 970,95	—		
н3280	—	—	—	423 712,22	2 170 981,09	—		
н3330	—	—	—	423 711,51	2 170 984,63	—		
н3320	—	—	—	423 717,03	2 170 985,73	—		

2. Сведения о характеристиках объекта недвижимости с кадастровым номером 31:09:0705001:215 :

№ п/п	Наименование характеристики	Значение характеристики
1	2	3
1.	Вид объекта недвижимости	Здание
2.	Ранее присвоенный государственный учетный номер (инвентарный) здания, сооружения, объекта незавершенного строительства	—
3.	Кадастровый номер земельного участка (земельных участков), в границах которого (которых) расположены здание, сооружение, объект незавершенного строительства	31:09:0705010:31
4.	Уникальный учетный номер кадастрового квартала, в границах которого расположены здание, сооружение, объект незавершенного строительства	31:09:0705010

1	2	3
5.	Адрес здания, сооружения, объекта незавершенного строительства	—
5.1.	Сведения о местоположении здания, сооружения, объекта незавершенного строительства (при отсутствии адреса) в структурированном в соответствии с федеральной информационной адресной системой виде	Российская Федерация, Белгородская область, Корочанский р-н, Яблоново с, Майская ул, д 1
5.2.	Дополнительные сведения о местоположении	—
6.	Иные сведения	—

3. Пояснения к сведениям об объекте недвижимости с кадастровым номером 31:09:0705001:215 :

1.	—
----	---

1. Сведения о характерных точках контура объекта недвижимости с кадастровым номером 31:09:0705001:732 :

Система координат	<u>МСК-31</u>	Зона №	<u>2</u>
-------------------	---------------	--------	----------

Обозначение характерных точек границ	Содержатся в Едином государственном реестре недвижимости			Определены в ходе выполнения комплексных кадастровых работ			Метод определения координат	Формулы, примененные для расчета средней квадратической погрешности определения координат характерных точек (Mt), м, с подставленными в такие формулы значениями и итоговые (вычисленные) значения Mt, м
	координаты, м		Радиус, м	координаты, м		Радиус, м		
	X	Y	R	X	Y	R		
1	2	3	4	5	6	7	8	9
н3510	—	—	—	423 803,24	2 170 952,44	—	Геодезический метод	$\sqrt{(0,07^2 + 0,07^2)} = 0,10$
н3540	—	—	—	423 804,95	2 170 951,78	—		
н3470	—	—	—	423 805,98	2 170 954,59	—		
н3460	—	—	—	423 815,82	2 170 950,97	—		
н3490	—	—	—	423 812,90	2 170 943,02	—		
н3520	—	—	—	423 801,28	2 170 947,35	—		
н3510	—	—	—	423 803,24	2 170 952,44	—		

2. Сведения о характеристиках объекта недвижимости с кадастровым номером 31:09:0705001:732 :

№ п/п	Наименование характеристики	Значение характеристики
1	2	3
1.	Вид объекта недвижимости	Здание

1	2	3
2.	Ранее присвоенный государственный учетный номер (инвентарный) здания, сооружения, объекта незавершенного строительства	—
3.	Кадастровый номер земельного участка (земельных участков), в границах которого (которых) расположены здание, сооружение, объект незавершенного строительства	31:09:0705010:30
4.	Уникальный учетный номер кадастрового квартала, в границах которого расположены здание, сооружение, объект незавершенного строительства	31:09:0705010
5.	Адрес здания, сооружения, объекта незавершенного строительства	—
5.1.	Сведения о местоположении здания, сооружения, объекта незавершенного строительства (при отсутствии адреса) в структурированном в соответствии с федеральной информационной адресной системой виде	Российская Федерация, Белгородская область, Корочанский р-н, Яблоново с, Майская ул, д 3
5.2.	Дополнительные сведения о местоположении	—
6.	Иные сведения	—

3. Пояснения к сведениям об объекте недвижимости с кадастровым номером 31:09:0705001:732 :

1.	—
----	---

1. Сведения о характерных точках контура объекта недвижимости с кадастровым номером 31:09:0705001:868 :

Система координат МСК-31 Зона № 2

Обозначение характерных точек границ	Содержатся в Едином государственном реестре недвижимости			Определены в ходе выполнения комплексных кадастровых работ			Метод определения координат	Формулы, примененные для расчета средней квадратической погрешности определения координат характерных точек (Mt), м, с подставленными в такие формулы значениями и итоговые (вычисленные) значения Mt, м
	координаты, м		Радиус, м	координаты, м		Радиус, м		
	X	Y	R	X	Y	R		
1	2	3	4	5	6	7	8	9
н3610	—	—	—	423 827,66	2 170 943,75	—	Геодезический метод	$\sqrt{(0,07^2 + 0,07^2)} = 0,10$
н3670	—	—	—	423 830,46	2 170 942,05	—		
н3640	—	—	—	423 832,83	2 170 946,02	—		
н3630	—	—	—	423 842,00	2 170 940,52	—		

1	2	3	4	5	6	7	8	9
нЗ66О	—	—	—	423 836,24	2 170 930,89	—	Геодезический метод	$\sqrt{(0,07^2 + 0,07^2)} = 0,10$
нЗ62О	—	—	423 824,26	2 170 938,06	—			
нЗ61О	—	—	—	423 827,66	2 170 943,75	—		

2. Сведения о характеристиках объекта недвижимости с кадастровым номером 31:09:0705001:868 :

№ п/п	Наименование характеристики	Значение характеристики
1	2	3
1.	Вид объекта недвижимости	Здание
2.	Ранее присвоенный государственный учетный номер (инвентарный) здания, сооружения, объекта незавершенного строительства	—
3.	Кадастровый номер земельного участка (земельных участков), в границах которого (которых) расположены здание, сооружение, объект незавершенного строительства	31:09:0705010:28
4.	Уникальный учетный номер кадастрового квартала, в границах которого расположены здание, сооружение, объект незавершенного строительства	31:09:0705010
5.	Адрес здания, сооружения, объекта незавершенного строительства	—
5.1.	Сведения о местоположении здания, сооружения, объекта незавершенного строительства (при отсутствии адреса) в структурированном в соответствии с федеральной информационной адресной системой виде	Российская Федерация, Белгородская область, Корочанский р-н, Яблоново с, Майская ул, д 5
5.2.	Дополнительные сведения о местоположении	—
6.	Иные сведения	—

3. Пояснения к сведениям об объекте недвижимости с кадастровым номером 31:09:0705001:868 :

1.	—
----	---

1. Сведения о характерных точках контура объекта недвижимости с кадастровым номером 31:09:0705001:137 :

Система координат		МСК-31					Зона № <u>2</u>	
Обозначение характерных точек границ	Содержатся в Едином государственном реестре недвижимости			Определены в ходе выполнения комплексных кадастровых работ			Метод определения координат	Формулы, примененные для расчета средней квадратической погрешности определения координат характерных точек (Mt), м, с подставленными в такие формулы значениями и итоговые (вычисленные) значения Mt, м
	координаты, м		Радиус, м	координаты, м		Радиус, м		
	X	Y	R	X	Y	R		
1	2	3	4	5	6	7	8	9
н3740	—	—	—	423 851,57	2 170 930,87	—	Геодезический метод	$\sqrt{(0,07^2 + 0,07^2)} = 0,10$
н3760	—	—	—	423 854,32	2 170 929,27	—		
н3690	—	—	—	423 857,20	2 170 934,25	—		
н3680	—	—	—	423 865,27	2 170 929,59	—		
н3710	—	—	—	423 859,53	2 170 919,65	—		
н3720	—	—	—	423 851,46	2 170 924,31	—		
н3750	—	—	—	423 848,70	2 170 925,90	—		
н3740	—	—	—	423 851,57	2 170 930,87	—		

2. Сведения о характеристиках объекта недвижимости с кадастровым номером 31:09:0705001:137 :

№ п/п	Наименование характеристики	Значение характеристики
1	2	3
1.	Вид объекта недвижимости	Здание
2.	Ранее присвоенный государственный учетный номер (инвентарный) здания, сооружения, объекта незавершенного строительства	—
3.	Кадастровый номер земельного участка (земельных участков), в границах которого (которых) расположены здание, сооружение, объект незавершенного строительства	31:09:0705010:27
4.	Уникальный учетный номер кадастрового квартала, в границах которого расположены здание, сооружение, объект незавершенного строительства	31:09:0705010

1	2	3
5.	Адрес здания, сооружения, объекта незавершенного строительства	—
5.1.	Сведения о местоположении здания, сооружения, объекта незавершенного строительства (при отсутствии адреса) в структурированном в соответствии с федеральной информационной адресной системой виде	Российская Федерация, Белгородская область, Корочанский р-н, Яблоново с, Майская ул, д 7
5.2.	Дополнительные сведения о местоположении	—
6.	Иные сведения	—

3. Пояснения к сведениям об объекте недвижимости с кадастровым номером 31:09:0705001:137 :

1.	—
----	---

1. Сведения о характерных точках контура объекта недвижимости с кадастровым номером 31:09:0705010:48 :

Система координат	<u>МСК-31</u>	Зона №	<u>2</u>
-------------------	---------------	--------	----------

Обозначение характерных точек границ	Содержатся в Едином государственном реестре недвижимости			Определены в ходе выполнения комплексных кадастровых работ			Метод определения координат	Формулы, примененные для расчета средней квадратической погрешности определения координат характерных точек (Mt), м, с подставленными в такие формулы значениями и итоговые (вычисленные) значения Mt, м
	координаты, м		Радиус, м	координаты, м		Радиус, м		
	X	Y	R	X	Y	R		
1	2	3	4	5	6	7	8	9
н3960	—	—	—	423 872,39	2 170 921,18	—	Геодезический метод	$\sqrt{(0,07^2 + 0,07^2)} = 0,10$
н3980	—	—	—	423 874,03	2 170 920,38	—		
н3910	—	—	—	423 876,15	2 170 924,56	—		
н3900	—	—	—	423 882,52	2 170 921,33	—		
н3930	—	—	—	423 878,82	2 170 914,04	—		
н3970	—	—	—	423 870,82	2 170 918,10	—		
н3960	—	—	—	423 872,39	2 170 921,18	—		

2. Сведения о характеристиках объекта недвижимости с кадастровым номером 31:09:0705010:48 :

№ п/п	Наименование характеристики	Значение характеристики
1	2	3
1.	Вид объекта недвижимости	Здание

1	2	3
2.	Ранее присвоенный государственный учетный номер (инвентарный) здания, сооружения, объекта незавершенного строительства	—
3.	Кадастровый номер земельного участка (земельных участков), в границах которого (которых) расположены здание, сооружение, объект незавершенного строительства	31:09:0705010:26
4.	Уникальный учетный номер кадастрового квартала, в границах которого расположены здание, сооружение, объект незавершенного строительства	31:09:0705010
5.	Адрес здания, сооружения, объекта незавершенного строительства	—
5.1.	Сведения о местоположении здания, сооружения, объекта незавершенного строительства (при отсутствии адреса) в структурированном в соответствии с федеральной информационной адресной системой виде	Российская Федерация, Белгородская область, Корочанский р-н, Яблоново с, Майская ул, д 9
5.2.	Дополнительные сведения о местоположении	—
6.	Иные сведения	—

3. Пояснения к сведениям об объекте недвижимости с кадастровым номером 31:09:0705010:48 :

1.	—
----	---

1. Сведения о характерных точках контура объекта недвижимости с кадастровым номером 31:09:0705001:422 :

Система координат МСК-31 Зона № 2

Обозначение характерных точек границ	Содержатся в Едином государственном реестре недвижимости			Определены в ходе выполнения комплексных кадастровых работ			Метод определения координат	Формулы, примененные для расчета средней квадратической погрешности определения координат характерных точек (Mt), м, с подставленными в такие формулы значениями и итоговые (вычисленные) значения Mt, м
	координаты, м		Радиус, м	координаты, м		Радиус, м		
	X	Y	R	X	Y	R		
1	2	3	4	5	6	7	8	9
н403О	—	—	—	423 892,58	2 170 914,58	—	Геодезический метод	$\sqrt{(0,07^2 + 0,07^2)} = 0,10$
н407О	—	—	—	423 894,37	2 170 913,04	—		
н400О	—	—	—	423 895,80	2 170 914,63	—		
н399О	—	—	—	423 901,61	2 170 909,39	—		

1	2	3	4	5	6	7	8	9
н4020	—	—	—	423 895,61	2 170 902,74	—	Геодезический метод	$\sqrt{(0,07^2 + 0,07^2)} = 0,10$
н4010	—	—	—	423 889,80	2 170 907,98	—		
н4080	—	—	—	423 891,33	2 170 909,67	—		
н4040	—	—	—	423 889,61	2 170 911,15	—		
н4030	—	—	—	423 892,58	2 170 914,58	—		

2. Сведения о характеристиках объекта недвижимости с кадастровым номером 31:09:0705001:422 :

№ п/п	Наименование характеристики	Значение характеристики
1	2	3
1.	Вид объекта недвижимости	Здание
2.	Ранее присвоенный государственный учетный номер (инвентарный) здания, сооружения, объекта незавершенного строительства	—
3.	Кадастровый номер земельного участка (земельных участков), в границах которого (которых) расположены здание, сооружение, объект незавершенного строительства	31:09:0705010:25
4.	Уникальный учетный номер кадастрового квартала, в границах которого расположены здание, сооружение, объект незавершенного строительства	31:09:0705010
5.	Адрес здания, сооружения, объекта незавершенного строительства	—
5.1.	Сведения о местоположении здания, сооружения, объекта незавершенного строительства (при отсутствии адреса) в структурированном в соответствии с федеральной информационной адресной системой виде	Российская Федерация, Белгородская область, Корочанский р-н, Яблоново с, Майская ул, д 11
5.2.	Дополнительные сведения о местоположении	—
6.	Иные сведения	—

3. Пояснения к сведениям об объекте недвижимости с кадастровым номером 31:09:0705001:422 :

1.	—
----	---

1. Сведения о характерных точках контура объекта недвижимости с кадастровым номером 31:09:0101001:587 :

Система координат		МСК-31					Зона № <u>2</u>	
Обозначение характерных точек границ	Содержатся в Едином государственном реестре недвижимости			Определены в ходе выполнения комплексных кадастровых работ			Метод определения координат	Формулы, примененные для расчета средней квадратической погрешности определения координат характерных точек (Mt), м, с подставленными в такие формулы значениями и итоговые (вычисленные) значения Mt, м
	координаты, м		Радиус, м	координаты, м		Радиус, м		
	X	Y	R	X	Y	R		
1	2	3	4	5	6	7	8	9
н4290	—	—	—	423 930,29	2 170 864,43	—	Геодезический метод	$\sqrt{(0,07^2 + 0,07^2)} = 0,10$
н4260	—	—	—	423 927,29	2 170 867,88	—		
н4250	—	—	—	423 932,89	2 170 872,78	—		
н4280	—	—	—	423 935,90	2 170 869,34	—		
н4210	—	—	—	423 941,41	2 170 863,04	—		
н4240	—	—	—	423 932,13	2 170 854,92	—		
н4230	—	—	—	423 926,62	2 170 861,22	—		
н4290	—	—	—	423 930,29	2 170 864,43	—		

2. Сведения о характеристиках объекта недвижимости с кадастровым номером 31:09:0101001:587 :

№ п/п	Наименование характеристики	Значение характеристики
1	2	3
1.	Вид объекта недвижимости	Здание
2.	Ранее присвоенный государственный учетный номер (инвентарный) здания, сооружения, объекта незавершенного строительства	—
3.	Кадастровый номер земельного участка (земельных участков), в границах которого (которых) расположены здание, сооружение, объект незавершенного строительства	31:09:0705010:22
4.	Уникальный учетный номер кадастрового квартала, в границах которого расположены здание, сооружение, объект незавершенного строительства	31:09:0705010

1	2	3
5.	Адрес здания, сооружения, объекта незавершенного строительства	—
5.1.	Сведения о местоположении здания, сооружения, объекта незавершенного строительства (при отсутствии адреса) в структурированном в соответствии с федеральной информационной адресной системой виде	Российская Федерация, Белгородская область, Корочанский р-н, Яблоново с, Майская ул, д 17
5.2.	Дополнительные сведения о местоположении	—
6.	Иные сведения	—

3. Пояснения к сведениям об объекте недвижимости с кадастровым номером 31:09:0101001:587 :

1. —

1. Сведения о характерных точках контура объекта недвижимости с кадастровым номером 31:09:0705001:119 :

Система координат МСК-31 Зона № 2

Обозначение характерных точек границ	Содержатся в Едином государственном реестре недвижимости			Определены в ходе выполнения комплексных кадастровых работ			Метод определения координат	Формулы, примененные для расчета средней квадратической погрешности определения координат характерных точек (Mt), м, с подставленными в такие формулы значениями и итоговые (вычисленные) значения Mt, м
	координаты, м		Радиус, м	координаты, м		Радиус, м		
	X	Y	R	X	Y	R		
1	2	3	4	5	6	7	8	9
н4160	—	—	—	423 918,66	2 170 884,66	—	Геодезический метод	$\sqrt{(0,07^2 + 0,07^2)} = 0,10$
н4200	—	—	—	423 921,52	2 170 881,33	—		
н4130	—	—	—	423 924,71	2 170 883,97	—		
н4120	—	—	—	423 930,65	2 170 876,78	—		
н4150	—	—	—	423 923,86	2 170 871,17	—		
н4140	—	—	—	423 917,92	2 170 878,36	—		
н4170	—	—	—	423 915,12	2 170 881,62	—		
н4160	—	—	—	423 918,66	2 170 884,66	—		

2. Сведения о характеристиках объекта недвижимости с кадастровым номером 31:09:0705001:119 :

№ п/п	Наименование характеристики	Значение характеристики
1	2	3
1.	Вид объекта недвижимости	Здание

1	2	3
2.	Ранее присвоенный государственный учетный номер (инвентарный) здания, сооружения, объекта незавершенного строительства	—
3.	Кадастровый номер земельного участка (земельных участков), в границах которого (которых) расположены здание, сооружение, объект незавершенного строительства	31:09:0705010:23
4.	Уникальный учетный номер кадастрового квартала, в границах которого расположены здание, сооружение, объект незавершенного строительства	31:09:0705010
5.	Адрес здания, сооружения, объекта незавершенного строительства	—
5.1.	Сведения о местоположении здания, сооружения, объекта незавершенного строительства (при отсутствии адреса) в структурированном в соответствии с федеральной информационной адресной системой виде	Российская Федерация, Белгородская область, Корочанский р-н, Яблоново с, Майская ул, д 15
5.2.	Дополнительные сведения о местоположении	—
6.	Иные сведения	—

3. Пояснения к сведениям об объекте недвижимости с кадастровым номером 31:09:0705001:119 :

1.	—
----	---

1. Сведения о характерных точках контура объекта недвижимости с кадастровым номером 31:09:0705001:1012 :

Система координат МСК-31 Зона № 2

Обозначение характерных точек границ	Содержатся в Едином государственном реестре недвижимости			Определены в ходе выполнения комплексных кадастровых работ			Метод определения координат	Формулы, примененные для расчета средней квадратической погрешности определения координат характерных точек (Mt), м, с подставленными в такие формулы значениями и итоговые (вычисленные) значения Mt, м
	координаты, м		Радиус, м	координаты, м		Радиус, м		
	X	Y	R	X	Y	R		
1	2	3	4	5	6	7	8	9
н4360	—	—	—	423 948,42	2 170 841,96	—	Геодезический метод	$\sqrt{(0,07^2 + 0,07^2)} = 0,10$
н4380	—	—	—	423 950,23	2 170 843,01	—		
н4320	—	—	—	423 947,83	2 170 847,14	—		
н4310	—	—	—	423 953,75	2 170 850,58	—		

1	2	3	4	5	6	7	8	9
н4300	—	—	—	423 957,69	2 170 843,80	—	Геодезический метод	$\sqrt{(0,07^2 + 0,07^2)} = 0,10$
н4370	—	—	—	423 949,95	2 170 839,31	—		
н4360	—	—	—	423 948,42	2 170 841,96	—		

2. Сведения о характеристиках объекта недвижимости с кадастровым номером 31:09:0705001:1012 :

№ п/п	Наименование характеристики	Значение характеристики
1	2	3
1.	Вид объекта недвижимости	Здание
2.	Ранее присвоенный государственный учетный номер (инвентарный) здания, сооружения, объекта незавершенного строительства	—
3.	Кадастровый номер земельного участка (земельных участков), в границах которого (которых) расположены здание, сооружение, объект незавершенного строительства	31:09:0705010:21
4.	Уникальный учетный номер кадастрового квартала, в границах которого расположены здание, сооружение, объект незавершенного строительства	31:09:0705010
5.	Адрес здания, сооружения, объекта незавершенного строительства	—
5.1.	Сведения о местоположении здания, сооружения, объекта незавершенного строительства (при отсутствии адреса) в структурированном в соответствии с федеральной информационной адресной системой виде	Российская Федерация, Белгородская область, Корочанский р-н, Яблоново с, Майская ул, д 19
5.2.	Дополнительные сведения о местоположении	—
6.	Иные сведения	—

3. Пояснения к сведениям об объекте недвижимости с кадастровым номером 31:09:0705001:1012 :

1.	—
----	---

1. Сведения о характерных точках контура объекта недвижимости с кадастровым номером 31:09:0705001:416 :

Система координат		МСК-31					Зона № <u>2</u>	
Обозначение характерных точек границ	Содержатся в Едином государственном реестре недвижимости			Определены в ходе выполнения комплексных кадастровых работ			Метод определения координат	Формулы, примененные для расчета средней квадратической погрешности определения координат характерных точек (Mt), м, с подставленными в такие формулы значениями и итоговые (вычисленные) значения Mt, м
	координаты, м		Радиус, м	координаты, м		Радиус, м		
	X	Y	R	X	Y	R		
1	2	3	4	5	6	7	8	9
н4550	—	—	—	424 086,66	2 170 555,14	—	Геодезический метод	$\sqrt{(0,07^2 + 0,07^2)} = 0,10$
н4520	—	—	—	424 085,33	2 170 556,57	—		
н4510	—	—	—	424 088,39	2 170 559,41	—		
н4540	—	—	—	424 089,72	2 170 557,98	—		
н4500	—	—	—	424 094,05	2 170 553,32	—		
н4490	—	—	—	424 087,92	2 170 547,63	—		
н4480	—	—	—	424 083,59	2 170 552,29	—		
н4550	—	—	—	424 086,66	2 170 555,14	—		

2. Сведения о характеристиках объекта недвижимости с кадастровым номером 31:09:0705001:416 :

№ п/п	Наименование характеристики	Значение характеристики
1	2	3
1.	Вид объекта недвижимости	Здание
2.	Ранее присвоенный государственный учетный номер (инвентарный) здания, сооружения, объекта незавершенного строительства	—
3.	Кадастровый номер земельного участка (земельных участков), в границах которого (которых) расположены здание, сооружение, объект незавершенного строительства	31:09:0705010:11
4.	Уникальный учетный номер кадастрового квартала, в границах которого расположены здание, сооружение, объект незавершенного строительства	31:09:0705010

1	2	3
5.	Адрес здания, сооружения, объекта незавершенного строительства	—
5.1.	Сведения о местоположении здания, сооружения, объекта незавершенного строительства (при отсутствии адреса) в структурированном в соответствии с федеральной информационной адресной системой виде	Российская Федерация, Белгородская область, Корочанский р-н, Яблоново с, Майская ул, д 41
5.2.	Дополнительные сведения о местоположении	—
6.	Иные сведения	—

3. Пояснения к сведениям об объекте недвижимости с кадастровым номером 31:09:0705001:416 :

1.	—
----	---

1. Сведения о характерных точках контура объекта недвижимости с кадастровым номером 31:09:0705001:1030 :

Система координат МСК-31 Зона № 2

Обозначение характерных точек границ	Содержатся в Едином государственном реестре недвижимости			Определены в ходе выполнения комплексных кадастровых работ			Метод определения координат	Формулы, примененные для расчета средней квадратической погрешности определения координат характерных точек (Mt), м, с подставленными в такие формулы значениями и итоговые (вычисленные) значения Mt, м
	координаты, м		Радиус, м	координаты, м		Радиус, м		
	X	Y	R	X	Y	R		
1	2	3	4	5	6	7	8	9
н4820	—	—	—	423 969,98	2 170 822,18	—	Геодезический метод	$\sqrt{(0,07^2 + 0,07^2)} = 0,10$
н4790	—	—	—	423 968,10	2 170 824,41	—		
н4780	—	—	—	423 971,94	2 170 827,61	—		
н4810	—	—	—	423 973,80	2 170 825,37	—		
н4770	—	—	—	423 977,90	2 170 820,45	—		
н4760	—	—	—	423 970,90	2 170 814,62	—		
н4750	—	—	—	423 966,80	2 170 819,54	—		
н4820	—	—	—	423 969,98	2 170 822,18	—		

2. Сведения о характеристиках объекта недвижимости с кадастровым номером 31:09:0705001:1030 :

№ п/п	Наименование характеристики	Значение характеристики
1	2	3
1.	Вид объекта недвижимости	Здание

1	2	3
2.	Ранее присвоенный государственный учетный номер (инвентарный) здания, сооружения, объекта незавершенного строительства	—
3.	Кадастровый номер земельного участка (земельных участков), в границах которого (которых) расположены здание, сооружение, объект незавершенного строительства	31:09:0705010:19
4.	Уникальный учетный номер кадастрового квартала, в границах которого расположены здание, сооружение, объект незавершенного строительства	31:09:0705010
5.	Адрес здания, сооружения, объекта незавершенного строительства	—
5.1.	Сведения о местоположении здания, сооружения, объекта незавершенного строительства (при отсутствии адреса) в структурированном в соответствии с федеральной информационной адресной системой виде	Российская Федерация, Белгородская область, Корочанский р-н, Яблоново с, Майская ул, д 21
5.2.	Дополнительные сведения о местоположении	—
6.	Иные сведения	—

3. Пояснения к сведениям об объекте недвижимости с кадастровым номером 31:09:0705001:1030 :

1.	—
----	---

1. Сведения о характерных точках контура объекта недвижимости с кадастровым номером 31:09:0705001:242 :

Система координат МСК-31 Зона № 2

Обозначение характерных точек границ	Содержатся в Едином государственном реестре недвижимости			Определены в ходе выполнения комплексных кадастровых работ			Метод определения координат	Формулы, примененные для расчета средней квадратической погрешности определения координат характерных точек (Mt), м, с подставленными в такие формулы значениями и итоговые (вычисленные) значения Mt, м
	координаты, м		Радиус, м	координаты, м		Радиус, м		
	X	Y	R	X	Y	R		
1	2	3	4	5	6	7	8	9
н4900	—	—	—	423 985,75	2 170 811,39	—	Геодезический метод	$\sqrt{(0,07^2 + 0,07^2)} = 0,10$
н4910	—	—	—	423 977,96	2 170 804,81	—		
н4920	—	—	—	423 982,56	2 170 799,37	—		
н4930	—	—	—	423 990,35	2 170 805,95	—		

1	2	3	4	5	6	7	8	9
н4940	—	—	—	424 003,86	2 170 790,17	—	Геодезический метод	$\sqrt{(0,07^2 + 0,07^2)} = 0,10$
н4950	—	—	—	423 996,93	2 170 784,85	—		
н4960	—	—	—	424 000,82	2 170 779,79	—		
н4970	—	—	—	424 007,75	2 170 785,12	—		
н4940	—	—	—	424 003,86	2 170 790,17	—		

2. Сведения о характеристиках объекта недвижимости с кадастровым номером 31:09:0705010:161 :

№ п/п	Наименование характеристики	Значение характеристики
1	2	3
1.	Вид объекта недвижимости	Здание
2.	Ранее присвоенный государственный учетный номер (инвентарный) здания, сооружения, объекта незавершенного строительства	—
3.	Кадастровый номер земельного участка (земельных участков), в границах которого (которых) расположены здание, сооружение, объект незавершенного строительства	31:09:0705010:17
4.	Уникальный учетный номер кадастрового квартала, в границах которого расположены здание, сооружение, объект незавершенного строительства	31:09:0705010
5.	Адрес здания, сооружения, объекта незавершенного строительства	—
5.1.	Сведения о местоположении здания, сооружения, объекта незавершенного строительства (при отсутствии адреса) в структурированном в соответствии с федеральной информационной адресной системой виде	309216, Российская Федерация, Белгородская область, Корочанский р-н, Яблоново с, Майская ул, д 25
5.2.	Дополнительные сведения о местоположении	—
6.	Иные сведения	—

3. Пояснения к сведениям об объекте недвижимости с кадастровым номером 31:09:0705010:161 :

1.	—
----	---

1. Сведения о характерных точках контура объекта недвижимости с кадастровым номером 31:09:0705001:444 :

Система координат <u>МСК-31</u>							Зона № <u>2</u>	
Обозначение характерных точек границ	Содержатся в Едином государственном реестре недвижимости			Определены в ходе выполнения комплексных кадастровых работ			Метод определения координат	Формулы, примененные для расчета средней квадратической погрешности определения координат характерных точек (Mt), м, с подставленными в такие формулы значениями и итоговые (вычисленные) значения Mt, м
	координаты, м		Радиус, м	координаты, м		Радиус, м		
	X	Y	R	X	Y	R		
1	2	3	4	5	6	7	8	9
н5190	—	—	—	424 011,94	2 170 765,68	—	Геодезический метод	$\sqrt{(0,07^2 + 0,07^2)} = 0,10$
н5120	—	—	—	424 011,42	2 170 766,42	—		
н5190	—	—	—	424 013,33	2 170 767,77	—		
н5180	—	—	—	424 012,63	2 170 768,83	—		
н5170	—	—	—	424 014,22	2 170 769,88	—		
н5200	—	—	—	424 014,89	2 170 768,87	—		
н5110	—	—	—	424 019,32	2 170 771,99	—		
н5140	—	—	—	424 019,84	2 170 771,25	—		
н5100	—	—	—	424 021,71	2 170 768,60	—		
н5060	—	—	—	424 024,73	2 170 764,32	—		
н5050	—	—	—	424 017,37	2 170 759,13	—		
н5190	—	—	—	424 014,34	2 170 763,40	—		
н5090	—	—	—	424 012,16	2 170 761,86	—		
н5080	—	—	—	424 010,29	2 170 764,51	—		
н5190	—	—	—	424 011,94	2 170 765,68	—		

2. Сведения о характеристиках объекта недвижимости с кадастровым номером 31:09:0705001:444 :

№ п/п	Наименование характеристики	Значение характеристики
1	2	3
1.	Вид объекта недвижимости	Здание

1	2	3
2.	Ранее присвоенный государственный учетный номер (инвентарный) здания, сооружения, объекта незавершенного строительства	—
3.	Кадастровый номер земельного участка (земельных участков), в границах которого (которых) расположены здание, сооружение, объект незавершенного строительства	31:09:0705010:16
4.	Уникальный учетный номер кадастрового квартала, в границах которого расположены здание, сооружение, объект незавершенного строительства	31:09:0705010
5.	Адрес здания, сооружения, объекта незавершенного строительства	—
5.1.	Сведения о местоположении здания, сооружения, объекта незавершенного строительства (при отсутствии адреса) в структурированном в соответствии с федеральной информационной адресной системой виде	Российская Федерация, Белгородская область, Корочанский р-н, Яблоново с, Майская ул, д 27
5.2.	Дополнительные сведения о местоположении	—
6.	Иные сведения	—

3. Пояснения к сведениям об объекте недвижимости с кадастровым номером 31:09:0705001:444 :

1.	—
----	---

1. Сведения о характерных точках контура объекта недвижимости с кадастровым номером 31:09:0705001:316 :

Система координат МСК-31 Зона № 2

Обозначение характерных точек границ	Содержатся в Едином государственном реестре недвижимости			Определены в ходе выполнения комплексных кадастровых работ			Метод определения координат	Формулы, примененные для расчета средней квадратической погрешности определения координат характерных точек (Mt), м, с подставленными в такие формулы значениями и итоговые (вычисленные) значения Mt, м
	координаты, м		Радиус, м	координаты, м		Радиус, м		
	X	Y	R	X	Y	R		
1	2	3	4	5	6	7	8	9
н5270	—	—	—	424 021,90	2 170 751,90	—	Геодезический метод	$\sqrt{(0,07^2 + 0,07^2)} = 0,10$
н5290	—	—	—	424 023,29	2 170 750,24	—		
н5210	—	—	—	424 027,01	2 170 753,42	—		
н5240	—	—	—	424 030,56	2 170 749,27	—		

1	2	3	4	5	6	7	8	9
н5230	—	—	—	424 023,87	2 170 743,55	—	Геодезический метод	$\sqrt{(0,07^2 + 0,07^2)} = 0,10$
н5250	—	—	—	424 020,32	2 170 747,70	—		
н5280	—	—	—	424 018,92	2 170 749,34	—		
н5270	—	—	—	424 021,90	2 170 751,90	—		

2. Сведения о характеристиках объекта недвижимости с кадастровым номером 31:09:0705001:316 :

№ п/п	Наименование характеристики	Значение характеристики
1	2	3
1.	Вид объекта недвижимости	Здание
2.	Ранее присвоенный государственный учетный номер (инвентарный) здания, сооружения, объекта незавершенного строительства	—
3.	Кадастровый номер земельного участка (земельных участков), в границах которого (которых) расположены здание, сооружение, объект незавершенного строительства	31:09:0705010:15
4.	Уникальный учетный номер кадастрового квартала, в границах которого расположены здание, сооружение, объект незавершенного строительства	31:09:0705010
5.	Адрес здания, сооружения, объекта незавершенного строительства	—
5.1.	Сведения о местоположении здания, сооружения, объекта незавершенного строительства (при отсутствии адреса) в структурированном в соответствии с федеральной информационной адресной системой виде	Российская Федерация, Белгородская область, Корочанский р-н, Яблоново с, Майская ул, д 29
5.2.	Дополнительные сведения о местоположении	—
6.	Иные сведения	—

3. Пояснения к сведениям об объекте недвижимости с кадастровым номером 31:09:0705001:316 :

1.	—
----	---

1. Сведения о характерных точках контура объекта недвижимости с кадастровым номером 31:09:0705010:45 :

Система координат		МСК-31					Зона № <u>2</u>	
Обозначение характерных точек границ	Содержатся в Едином государственном реестре недвижимости			Определены в ходе выполнения комплексных кадастровых работ			Метод определения координат	Формулы, примененные для расчета средней квадратической погрешности определения координат характерных точек (Mt), м, с подставленными в такие формулы значениями и итоговые (вычисленные) значения Mt, м
	координаты, м		Радиус, м	координаты, м		Радиус, м		
	X	Y	R	X	Y	R		
1	2	3	4	5	6	7	8	9
н5300	—	—	—	424 031,58	2 170 746,35	—	Геодезический метод	$\sqrt{(0,07^2 + 0,07^2)} = 0,10$
н5310	—	—	—	424 018,55	2 170 737,54	—		
н5320	—	—	—	424 024,37	2 170 728,93	—		
н5330	—	—	—	424 037,40	2 170 737,74	—		
н5300	—	—	—	424 031,58	2 170 746,35	—		

2. Сведения о характеристиках объекта недвижимости с кадастровым номером 31:09:0705010:45 :

№ п/п	Наименование характеристики	Значение характеристики
1	2	3
1.	Вид объекта недвижимости	Здание
2.	Ранее присвоенный государственный учетный номер (инвентарный) здания, сооружения, объекта незавершенного строительства	—
3.	Кадастровый номер земельного участка (земельных участков), в границах которого (которых) расположены здание, сооружение, объект незавершенного строительства	31:09:0705010:33
4.	Уникальный учетный номер кадастрового квартала, в границах которого расположены здание, сооружение, объект незавершенного строительства	31:09:0705010
5.	Адрес здания, сооружения, объекта незавершенного строительства	—
5.1.	Сведения о местоположении здания, сооружения, объекта незавершенного строительства (при отсутствии адреса) в структурированном в соответствии с федеральной информационной адресной системой виде	Российская Федерация, Белгородская область, Корочанский р-н, Яблоново с, Майская ул, д 31
5.2.	Дополнительные сведения о местоположении	—

1	2	3
6.	Иные сведения	—

3. Пояснения к сведениям об объекте недвижимости с кадастровым номером 31:09:0705010:45 :

1.	—
----	---

1. Сведения о характерных точках контура объекта недвижимости с кадастровым номером 31:09:0705001:277 :

Система координат	<u>МСК-31</u>	Зона №	<u>2</u>
-------------------	---------------	--------	----------

Обозначение характерных точек границ	Содержатся в Едином государственном реестре недвижимости			Определены в ходе выполнения комплексных кадастровых работ			Метод определения координат	Формулы, примененные для расчета средней квадратической погрешности определения координат характерных точек (Mt), м, с подставленными в такие формулы значениями и итоговые (вычисленные) значения Mt, м
	координаты, м		Радиус, м	координаты, м		Радиус, м		
	X	Y	R	X	Y	R		
1	2	3	4	5	6	7	8	9
н5410	—	—	—	424 042,97	2 170 722,49	—	Геодезический метод	$\sqrt{(0,07^2 + 0,07^2)} = 0,10$
н5350	—	—	—	424 048,34	2 170 724,98	—		
н5340	—	—	—	424 051,72	2 170 717,70	—		
н5370	—	—	—	424 046,35	2 170 715,21	—		
н5420	—	—	—	424 044,33	2 170 719,58	—		
н5390	—	—	—	424 042,48	2 170 718,68	—		
н5380	—	—	—	424 041,11	2 170 721,63	—		
н5410	—	—	—	424 042,97	2 170 722,49	—		

2. Сведения о характеристиках объекта недвижимости с кадастровым номером 31:09:0705001:277 :

№ п/п	Наименование характеристики	Значение характеристики
1	2	3
1.	Вид объекта недвижимости	Здание
2.	Ранее присвоенный государственный учетный номер (инвентарный) здания, сооружения, объекта незавершенного строительства	—
3.	Кадастровый номер земельного участка (земельных участков), в границах которого (которых) расположены здание, сооружение, объект незавершенного строительства	31:09:0705010:14

1	2	3
4.	Уникальный учетный номер кадастрового квартала, в границах которого расположены здание, сооружение, объект незавершенного строительства	31:09:0705010
5.	Адрес здания, сооружения, объекта незавершенного строительства	—
5.1.	Сведения о местоположении здания, сооружения, объекта незавершенного строительства (при отсутствии адреса) в структурированном в соответствии с федеральной информационной адресной системой виде	Российская Федерация, Белгородская область, Корочанский р-н, Яблоново с, Майская ул, д 33
5.2.	Дополнительные сведения о местоположении	—
6.	Иные сведения	—

3. Пояснения к сведениям об объекте недвижимости с кадастровым номером 31:09:0705001:277 :

1. —

1. Сведения о характерных точках контура объекта недвижимости с кадастровым номером 31:09:0705001:974 :

Система координат МСК-31 Зона № 2

Обозначение характерных точек границ	Содержатся в Едином государственном реестре недвижимости			Определены в ходе выполнения комплексных кадастровых работ			Метод определения координат	Формулы, примененные для расчета средней квадратической погрешности определения координат характерных точек (Mt), м, с подставленными в такие формулы значениями и итоговые (вычисленные) значения Mt, м
	координаты, м		Радиус, м	координаты, м		Радиус, м		
	X	Y	R	X	Y	R		
1	2	3	4	5	6	7	8	9
н5470	—	—	—	424 052,38	2 170 692,15	—	Геодезический метод	$\sqrt{(0,07^2 + 0,07^2)} = 0,10$
н5510	—	—	—	424 053,38	2 170 689,17	—		
н5440	—	—	—	424 057,64	2 170 690,67	—		
н5430	—	—	—	424 059,43	2 170 685,60	—		
н5460	—	—	—	424 051,01	2 170 682,63	—		
н5490	—	—	—	424 049,22	2 170 687,70	—		
н5480	—	—	—	424 048,17	2 170 690,67	—		
н5470	—	—	—	424 052,38	2 170 692,15	—		

2. Сведения о характеристиках объекта недвижимости с кадастровым номером 31:09:0705001:974 :

№ п/п	Наименование характеристики	Значение характеристики
1	2	3
1.	Вид объекта недвижимости	Здание
2.	Ранее присвоенный государственный учетный номер (инвентарный) здания, сооружения, объекта незавершенного строительства	—
3.	Кадастровый номер земельного участка (земельных участков), в границах которого (которых) расположены здание, сооружение, объект незавершенного строительства	31:09:0705010:13
4.	Уникальный учетный номер кадастрового квартала, в границах которого расположены здание, сооружение, объект незавершенного строительства	31:09:0705010
5.	Адрес здания, сооружения, объекта незавершенного строительства	—
5.1.	Сведения о местоположении здания, сооружения, объекта незавершенного строительства (при отсутствии адреса) в структурированном в соответствии с федеральной информационной адресной системой виде	Российская Федерация, Белгородская область, Корочанский р-н, Яблоново с, Майская ул, д 35
5.2.	Дополнительные сведения о местоположении	—
6.	Иные сведения	—

3. Пояснения к сведениям об объекте недвижимости с кадастровым номером 31:09:0705001:974 :

1.	—
----	---

1. Сведения о характерных точках контура объекта недвижимости с кадастровым номером 31:09:0705001:581 :

Система координат <u>МСК-31</u>		Зона № <u>2</u>						
Обозначение характерных точек границ	Содержатся в Едином государственном реестре недвижимости		Определены в ходе выполнения комплексных кадастровых работ		Метод определения координат	Формулы, примененные для расчета средней квадратической погрешности определения координат характерных точек (Mt), м, с подставленными в такие формулы значениями и итоговые (вычисленные) значения Mt, м		
	координаты, м		координаты, м					
	X	Y	R	R				
1	2	3	4	5	6	7	8	9
н558О	—	—	—	424 053,40	2 170 661,53	—	Геодезический метод	$\sqrt{(0,07^2 + 0,07^2)} = 0,10$
н560О	—	—	—	424 054,97	2 170 658,20	—		

1	2	3	4	5	6	7	8	9
н5530	—	—	—	424 058,31	2 170 659,65	—	Геодезический метод	$\sqrt{(0,07^2 + 0,07^2)} = 0,10$
н5520	—	—	—	424 063,42	2 170 647,89	—		
н5550	—	—	—	424 054,05	2 170 643,82	—		
н5560	—	—	—	424 048,94	2 170 655,58	—		
н5590	—	—	—	424 047,47	2 170 658,94	—		
н5580	—	—	—	424 053,40	2 170 661,53	—		

2. Сведения о характеристиках объекта недвижимости с кадастровым номером 31:09:0705001:581 :

№ п/п	Наименование характеристики	Значение характеристики
1	2	3
1.	Вид объекта недвижимости	Здание
2.	Ранее присвоенный государственный учетный номер (инвентарный) здания, сооружения, объекта незавершенного строительства	—
3.	Кадастровый номер земельного участка (земельных участков), в границах которого (которых) расположены здание, сооружение, объект незавершенного строительства	31:09:0705010:36
4.	Уникальный учетный номер кадастрового квартала, в границах которого расположены здание, сооружение, объект незавершенного строительства	31:09:0705010
5.	Адрес здания, сооружения, объекта незавершенного строительства	—
5.1.	Сведения о местоположении здания, сооружения, объекта незавершенного строительства (при отсутствии адреса) в структурированном в соответствии с федеральной информационной адресной системой виде	Российская Федерация, Белгородская область, Корочанский р-н, Яблоново с, Майская ул, д 37
5.2.	Дополнительные сведения о местоположении	—
6.	Иные сведения	—

3. Пояснения к сведениям об объекте недвижимости с кадастровым номером 31:09:0705001:581 :

1.	—
----	---

1. Сведения о характерных точках контура объекта недвижимости с кадастровым номером 31:09:0705001:989 :

Система координат		МСК-31					Зона № <u>2</u>	
Обозначение характерных точек границ	Содержатся в Едином государственном реестре недвижимости			Определены в ходе выполнения комплексных кадастровых работ			Метод определения координат	Формулы, примененные для расчета средней квадратической погрешности определения координат характерных точек (Mt), м, с подставленными в такие формулы значениями и итоговые (вычисленные) значения Mt, м
	координаты, м		Радиус, м	координаты, м		Радиус, м		
	X	Y	R	X	Y	R		
1	2	3	4	5	6	7	8	9
н5700	—	—	—	424 152,38	2 170 483,50	—	Геодезический метод	$\sqrt{(0,07^2 + 0,07^2)} = 0,10$
н5640	—	—	—	424 158,15	2 170 489,27	—		
н5630	—	—	—	424 163,77	2 170 483,65	—		
н5660	—	—	—	424 158,00	2 170 477,88	—		
н5710	—	—	—	424 154,50	2 170 481,37	—		
н5680	—	—	—	424 152,83	2 170 479,68	—		
н5670	—	—	—	424 150,70	2 170 481,82	—		
н5700	—	—	—	424 152,38	2 170 483,50	—		

2. Сведения о характеристиках объекта недвижимости с кадастровым номером 31:09:0705001:989 :

№ п/п	Наименование характеристики	Значение характеристики
1	2	3
1.	Вид объекта недвижимости	Здание
2.	Ранее присвоенный государственный учетный номер (инвентарный) здания, сооружения, объекта незавершенного строительства	—
3.	Кадастровый номер земельного участка (земельных участков), в границах которого (которых) расположены здание, сооружение, объект незавершенного строительства	31:09:0705010:9
4.	Уникальный учетный номер кадастрового квартала, в границах которого расположены здание, сооружение, объект незавершенного строительства	31:09:0705010

1	2	3
5.	Адрес здания, сооружения, объекта незавершенного строительства	—
5.1.	Сведения о местоположении здания, сооружения, объекта незавершенного строительства (при отсутствии адреса) в структурированном в соответствии с федеральной информационной адресной системой виде	Российская Федерация, Белгородская область, Корочанский р-н, Яблоново с, Майская ул, д 47
5.2.	Дополнительные сведения о местоположении	—
6.	Иные сведения	—

3. Пояснения к сведениям об объекте недвижимости с кадастровым номером 31:09:0705001:989 :

1.	—
----	---

1. Сведения о характерных точках контура объекта недвижимости с кадастровым номером 31:09:0705001:459 :

Система координат	<u>МСК-31</u>	Зона №	<u>2</u>
-------------------	---------------	--------	----------

Обозначение характерных точек границ	Содержатся в Едином государственном реестре недвижимости			Определены в ходе выполнения комплексных кадастровых работ			Метод определения координат	Формулы, примененные для расчета средней квадратической погрешности определения координат характерных точек (Mt), м, с подставленными в такие формулы значениями и итоговые (вычисленные) значения Mt, м
	координаты, м		Радиус, м	координаты, м		Радиус, м		
	X	Y	R	X	Y	R		
1	2	3	4	5	6	7	8	9
н5760	—	—	—	424 199,19	2 170 447,90	—	Геодезический метод	$\sqrt{(0,07^2 + 0,07^2)} = 0,10$
н5770	—	—	—	424 193,19	2 170 441,56	—		
н5780	—	—	—	424 197,47	2 170 437,50	—		
н5790	—	—	—	424 203,47	2 170 443,84	—		
н5760	—	—	—	424 199,19	2 170 447,90	—		

2. Сведения о характеристиках объекта недвижимости с кадастровым номером 31:09:0705001:459 :

№ п/п	Наименование характеристики	Значение характеристики
1	2	3
1.	Вид объекта недвижимости	Здание
2.	Ранее присвоенный государственный учетный номер (инвентарный) здания, сооружения, объекта незавершенного строительства	—

1	2	3
3.	Кадастровый номер земельного участка (земельных участков), в границах которого (которых) расположены здание, сооружение, объект незавершенного строительства	31:09:0705010:7
4.	Уникальный учетный номер кадастрового квартала, в границах которого расположены здание, сооружение, объект незавершенного строительства	31:09:0705010
5.	Адрес здания, сооружения, объекта незавершенного строительства	—
5.1.	Сведения о местоположении здания, сооружения, объекта незавершенного строительства (при отсутствии адреса) в структурированном в соответствии с федеральной информационной адресной системой виде	Российская Федерация, Белгородская область, Корочанский р-н, Яблоново с, Майская ул, д 51
5.2.	Дополнительные сведения о местоположении	—
6.	Иные сведения	—

3. Пояснения к сведениям об объекте недвижимости с кадастровым номером 31:09:0705001:459 :

1.	—
----	---

1. Сведения о характерных точках контура объекта недвижимости с кадастровым номером 31:09:0705001:304 :

Система координат МСК-31 Зона № 2

Обозначение характерных точек границ	Содержатся в Едином государственном реестре недвижимости			Определены в ходе выполнения комплексных кадастровых работ			Метод определения координат	Формулы, примененные для расчета средней квадратической погрешности определения координат характерных точек (Mt), м, с подставленными в такие формулы значениями и итоговые (вычисленные) значения Mt, м
	координаты, м		Радиус, м	координаты, м		Радиус, м		
	X	Y	R	X	Y	R		
1	2	3	4	5	6	7	8	9
н5880	—	—	—	424 216,66	2 170 410,70	—	Геодезический метод	$\sqrt{(0,07^2 + 0,07^2)} = 0,10$
н5850	—	—	—	424 214,51	2 170 412,94	—		
н5840	—	—	—	424 217,86	2 170 416,21	—		
н5870	—	—	—	424 220,04	2 170 413,98	—		
н5830	—	—	—	424 224,30	2 170 409,60	—		
н5820	—	—	—	424 218,32	2 170 403,78	—		
н5810	—	—	—	424 214,06	2 170 408,16	—		

1	2	3	4	5	6	7	8	9
н5890	—	—	—	424 301,03	2 170 187,89	—	Геодезический метод	$\sqrt{(0,07^2 + 0,07^2)} = 0,10$
н5920	—	—	—	424 303,83	2 170 182,69	—		
н5970	—	—	—	424 300,72	2 170 181,02	—		
н5940	—	—	—	424 301,54	2 170 179,42	—		
н5930	—	—	—	424 298,39	2 170 177,72	—		
н5960	—	—	—	424 297,54	2 170 179,30	—		
н5900	—	—	—	424 294,74	2 170 184,50	—		
н5890	—	—	—	424 301,03	2 170 187,89	—		

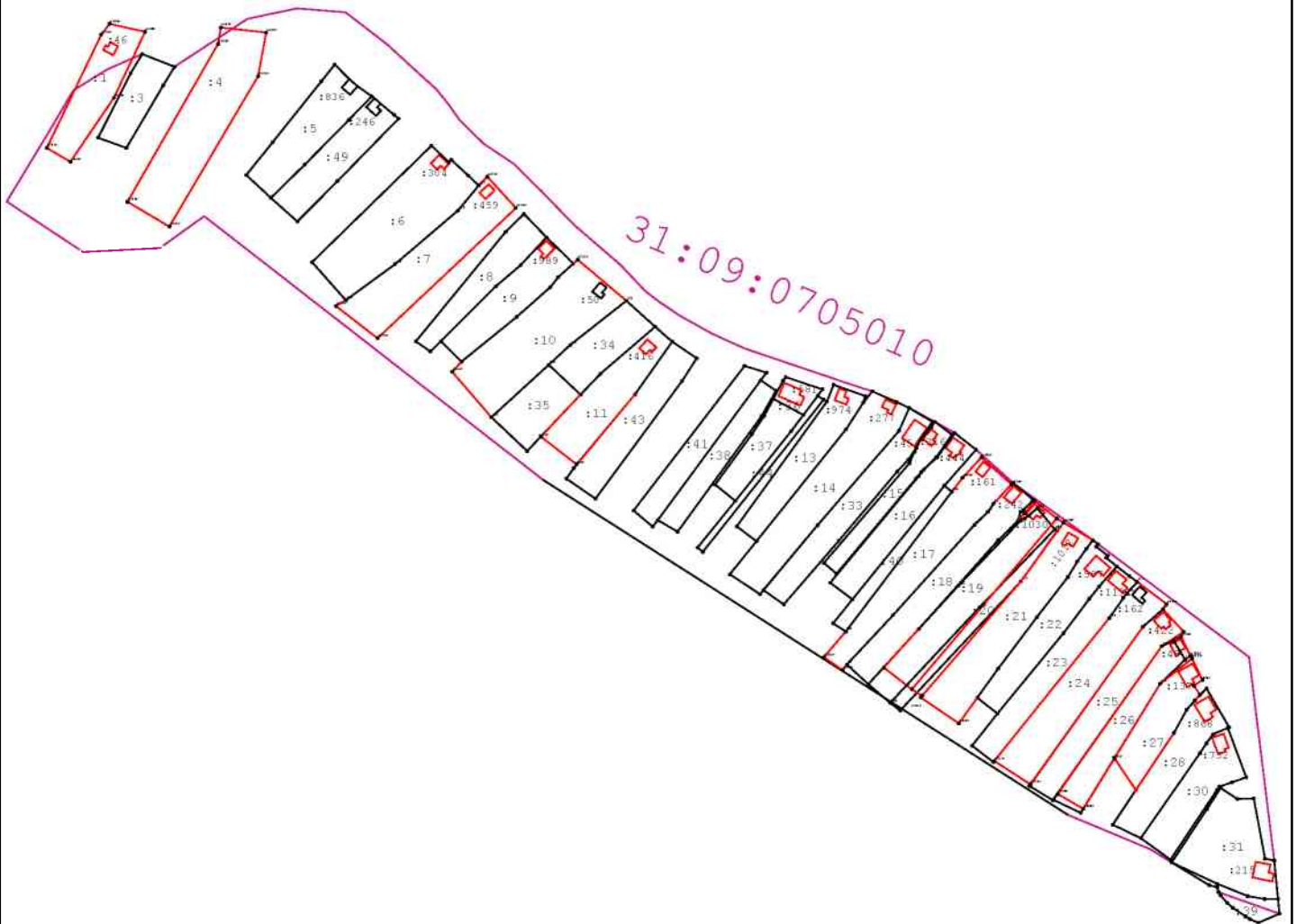
2. Сведения о характеристиках объекта недвижимости с кадастровым номером 31:09:0705010:46 :

№ п/п	Наименование характеристики	Значение характеристики
1	2	3
1.	Вид объекта недвижимости	Здание
2.	Ранее присвоенный государственный учетный номер (инвентарный) здания, сооружения, объекта незавершенного строительства	—
3.	Кадастровый номер земельного участка (земельных участков), в границах которого (которых) расположены здание, сооружение, объект незавершенного строительства	31:09:0705010:1
4.	Уникальный учетный номер кадастрового квартала, в границах которого расположены здание, сооружение, объект незавершенного строительства	31:09:0705005
5.	Адрес здания, сооружения, объекта незавершенного строительства	—
5.1.	Сведения о местоположении здания, сооружения, объекта незавершенного строительства (при отсутствии адреса) в структурированном в соответствии с федеральной информационной адресной системой виде	309216, Российская Федерация, Белгородская область, Корочанский р-н, Яблоново с, Майская ул, д 59а
5.2.	Дополнительные сведения о местоположении	—
6.	Иные сведения	—

3. Пояснения к сведениям об объекте недвижимости с кадастровым номером 31:09:0705010:46 :

1.	—
----	---

Схема границ земельных участков



Масштаб 1:4 700

Условные обозначения:

- - часть границы, сведения ЕГРН о которой позволяют однозначно определить ее положение на местности
- - часть границы, местоположение которой определено при выполнении кадастровых работ
- - Граница кадастрового квартала
- - Номер кадастрового квартала
- - Существующая точка, имеющаяся в ЕГРН, сведения о которой позволяют однозначно определить ее местоположение
- - Характерная точка границы земельного участка
- - Прекращающая существование точка, сведения о которой позволяют однозначно определить ее местоположение

КАРТА-ПЛАН ТЕРРИТОРИИ

Пояснительная записка

1. Сведения о территории выполнения комплексных кадастровых работ:

31:09:0705005

(наименование субъекта Российской Федерации, муниципального образования, населенного пункта, уникальные учетные номера кадастровых кварталов, иные сведения, позволяющие определить местоположение территории, на которой выполняются комплексные кадастровые работы, например, наименование садоводческого или огороднического некоммерческого товарищества, гаражного кооператива, элемента планировочной структуры)

2. Основания выполнения комплексных кадастровых работ:

Наименование, дата и номер документа, на основании которого выполняются комплексные кадастровые работы:

Муниципальный контракт на выполнение комплексных кадастровых работ на территории Корочанского района № 62/ЕП2, от 20 декабря 2023 г., документ выдан Администрацией муниципального района "Корочанский район" Белгородской области

3. Дата подготовки карты-плана территории: 23 мая 2024 г.

4. Сведения о заказчике(ах) комплексных кадастровых работ:

В отношении юридического лица, органа местного самоуправления муниципального района, муниципального округа или городского округа либо уполномоченного исполнительного органа государственной власти субъекта Российской Федерации:

полное или сокращенное (в случае, если имеется) наименование: Администрация муниципального района "Корочанский район" Белгородской области

основной государственный регистрационный номер: 1023101336433

идентификационный номер налогоплательщика: 3110002415

В отношении физического лица или представителя физических или юридических лиц:

фамилия, имя, отчество (последнее - при наличии): —

страховой номер индивидуального лицевого счета в системе обязательного пенсионного страхования Российской Федерации (СНИЛС): —

Наименование и реквизиты документа, подтверждающие полномочия представителя заказчика(ов) комплексных кадастровых работ:

—

Адрес электронной почты (для направления уведомления о результатах внесения сведений в Единый государственный реестр недвижимости):

—

5. Сведения об исполнителе комплексных кадастровых работ:

Полное или сокращенное (в случае, если имеется) наименование и адрес юридического лица, с которым заключен государственный или муниципальный контракт либо договор подряда на выполнение комплексных кадастровых работ:

Филиал ППК "Роскадастр" по Белгородской области, адрес: Белгородская область, г. Белгород, пр-кт Б. Хмельницкого, 86 "Б"

Фамилия, имя, отчество кадастрового инженера (последнее - при наличии): *Аболдуев Евгений Владимирович*

и основной государственной регистрационный номер кадастрового инженера индивидуального предпринимателя (ОГРНИП): *-*

Страховой номер индивидуального лицевого счета в системе обязательного пенсионного страхования Российской Федерации (СНИЛС) кадастрового инженера: *126-198-970-90*

Уникальный реестровый номер кадастрового инженера в реестре саморегулируемой организации кадастровых инженеров и дата внесения сведений о физическом лице в такой реестр: *17449, 27 сентября 2016 г.*

Полное или (в случае, если имеется) сокращенное наименование саморегулируемой организации кадастровых инженеров, членом которой является кадастровый инженер:

Ассоциация СРО "Балтийское объединение кадастровых инженеров"

Контактный телефон: *+7(919)229-33-46*

Почтовый адрес и адрес электронной почты, по которым осуществляется связь с кадастровым инженером:

308503, Россия, Белгородская область, Белгородский район, п. Майский, ул. Капитановая, 43, Johnsson1984@yandex.ru

6. Перечень документов, использованных при подготовке карты-плана территории:

№ п/п	Реквизиты документа				
	Вид	Дата	Номер	Наименование	Иные сведения
1	2	3	4	5	6
1	Кадастровый план территории, выдан: Филиал публично-правовой компании "Роскадастр" по Белгородской области	11 апреля 2024 г.	КУВИ-001/2024-105046537	Кадастровый план территории	—

7. Пояснения к карте-плану территории:

Основания выполнения комплексных кадастровых работ

Комплексные кадастровые работы выполнялись в отношении территории кадастрового квартала 31:09:0705005. Основанием для выполнения настоящих комплексных кадастровых работ является муниципальный контракт 20.12.2023 г. № 62/ЕП2. Карта-план подготовлен в соответствии с правилами землепользования и застройки Яблоновского сельского поселения, утвержденным распоряжением управления архитектуры и градостроительства Белгородской области от 26.09.2018 г. №631. При выполнении комплексных кадастровых работ местоположение уточняемых объектов недвижимости определялось в соответствии с ч.10 ст. 22 № 218-ФЗ "О государственной регистрации недвижимости" от 13.07.2015, исходя из границ, в соответствии с фактическим землепользованием, реальным местоположением объектов в соответствии с действующим законодательством.

Согласно правилам землепользования и застройки Яблоновского сельского поселения кадастровый квартал 31:09:0705005, расположен в следующих территориальных зонах: зоне застройки индивидуальными жилыми домами с содержанием домашнего скота и птицы (Ж-1Б), зоне сельскохозяйственных угодий (СХ-1). Для территориальной зоны застройки индивидуальными жилыми домами с содержанием домашнего скота и птицы (Ж-1Б), установлены следующие предельные (минимальные и максимальные) размеры земельных участков с видом разрешенного использования «для ведения личного подсобного хозяйства (приусадебный земельный участок)»:

минимальная площадь земельного участка - 1000 кв.м.;

максимальная площадь земельного участка - 2900 кв.м.

Всего в карту-план территории включены сведения о 16 земельных участках, 35 зданий.

В результате выполнения комплексных кадастровых работ:

- обеспечивается уточнение границ 1 земельных участков;
- обеспечивается исправление реестровых ошибок в сведениях о местоположении границ 15 земельных участков;
- осуществляется уточнение местоположения на земельных участках 35 объектов капитального строительства;

Сведения об уточняемых земельных участках

В процессе было выявлено, что в ЕГРН учтены сведения о 1 земельном участке, местоположение границ которого не установлено. При проведении работы были уточнены границы земельного участка: 31:09:0705005:4.

Таким образом, площадь уточняемых земельных участков, определена с учетом, установленных в соответствии с Законом о регистрации требований, будет больше площади, сведения о которой относительно этих земельных участков содержащихся в Едином государственном реестре недвижимости, на величину, не превышающую предельный минимальный размер земельного участка, установленный в соответствии с земельным законодательством для земель соответствующего целевого назначения и разрешенного использования, не нарушая права третьих лиц.

Сведения об уточняемых земельных участках, необходимые для исправления реестровых ошибок в сведениях о местоположении их границ

В ходе проведения комплексных кадастровых работ было выявлено, что при межевании 15 земельных участков была допущена ошибка в местоположении границ земельных участков - фактическое местоположение границ земельных участков не совпадает с границами земельных участков включенными в ЕГРН.

Работы по исправлению границ были проведены на следующие участки: 31:09:0705005:7, 31:09:0705005:11, 31:09:0705005:12, 31:09:0705005:13, 31:09:0705005:23, 31:09:0705005:37, 31:09:0705005:38, 31:09:0705005:41, 31:09:0705005:42, 31:09:0705005:43, 31:09:0705005:44, 31:09:0705005:45, 31:09:0705005:46, 31:09:0705005:47, 31:09:0705005:48.

Данное исправление реестровой ошибки вызвано необходимостью приведения в соответствие границ земельного участка, учтенных в Едином государственном реестре недвижимости, с его фактическим местоположением на местности. При выполнении кадастровых работ было выявлено, что при съемке земельных участков были допущены ошибки в определении координат характерных точек их границ. Были произведены повторные определения координат всех точек границ земельных участков, позволяющие идентифицировать их фактическое местоположение на местности. Повторные измерения подтвердили наличие ошибки в местоположении границ земельного участка.

Площадь земельных участков увеличивается в пределах максимально допустимых размеров, установленных для данного вида разрешенного использования в соответствии с правилами землепользования и застройки Яблоновского сельского поселения Белгородской области:

Площадь земельного участка 31:09:0705005:13, согласно сведениям ЕГРН составляет 2000 кв.м. Площадь, определенная посредством проведения кадастровых работ равна 2400 кв.м. Разница между площадью по данным ЕГРН и площадью, определенной в результате кадастровых работ, составляет 400 кв.м.

Таким образом, площадь реестровых земельных участков, определена с учетом, установленных в соответствии с Законом о регистрации требований, будет больше площади, сведения о которой относительно этих земельных участков содержащихся в Едином государственном реестре недвижимости, на величину, не превышающую предельный минимальный размер земельного участка, установленный в соответствии с земельным законодательством для земель соответствующего целевого назначения и разрешенного использования, не нарушая права третьих лиц.

Описание местоположения здания, сооружения, объекта незавершенного строительства на земельном участке

Было выявлено, что в ЕГРН учтены 35 объектов капитального строительства, местоположение которых на земельном участке не установлено. В результате проведения ККР были уточнены границы следующих объектов капитального строительства: 31:09:0101004:118, 31:09:0705001:132, 31:09:0705001:218, 31:09:0705001:269, 31:09:0705001:322, 31:09:0705001:365, 31:09:0705001:375, 31:09:0705001:394, 31:09:0705001:488, 31:09:0705001:539, 31:09:0705001:573, 31:09:0705001:640, 31:09:0705001:688, 31:09:0705001:973, 31:09:0705001:977, 31:09:0705001:1007, 31:09:0705001:1027, 31:09:0705001:1028, 31:09:0705001:1029, 31:09:0705001:1031, 31:09:0705001:1044, 31:09:0705001:1047, 31:09:0705001:1048, 31:09:0705005:68, 31:09:0705005:69, 31:09:0705005:70, 31:09:0705005:71, 31:09:0705005:72, 31:09:0705005:73, 31:09:0705005:74, 31:09:0705005:75, 31:09:0705005:76, 31:09:0705005:77, 31:09:0705005:79, 31:09:0705005:86.

Объект капитального строительства 31:09:0705001:488 не имеет связи с земельным участком и расположен в границах кадастрового квартала 31:09:0705005.

Сведения о пунктах геодезической сети и средствах измерений

1. Сведения о пунктах геодезической сети:

№ п/п	Вид геодезической сети	Название пункта геодезической сети и тип знака	Система координат пункта геодезической сети	Координаты пункта, м		Дата обследования 23 мая 2024 г.		
						Сведения о состоянии		
				Х	У	наружного знака пункта	центра пункта	марки центра пункта
1	2	3	4	5	6	7	8	9
—	—	—	—	—	—	—	—	—

2. Сведения об использованных средствах измерений:

№ п/п	Наименование и обозначение типа средства измерений - прибора (инструмента, аппаратуры)	Заводской или серийный номер средства измерений	Реквизиты свидетельства о поверке прибора (инструмента, аппаратуры) и (или) срок действия поверки

1	2	3	4
—	—	—	—

Сведения об уточняемых земельных участках

1. Сведения о характерных точках границ уточняемого земельного участка с кадастровым номером 31:09:0705005:4 :
 Система координат МСК-31 Зона № 2

Обозначение характерных точек границ	Координаты, м				Метод определения координат	Формулы, примененные для расчета средней квадратической погрешности определения координат характерных точек границ (Mt), с подставленными в такие формулы значениями и итоговые (вычисленные) значения Mt, м	Описание закрепления точки
	содержатся в Едином государственном реестре недвижимости		определены в результате выполнения комплексных кадастровых работ				
	X	Y	X	Y			
1	2	3	4	5	6	7	8
583	—	—	424 595,92	2 169 932,86	Геодезический метод	$\sqrt{(0,07^2 + 0,07^2)} = 0,10$	—
582	—	—	424 666,35	2 169 928,99			
581	—	—	424 677,66	2 169 927,82			
580	—	—	424 705,52	2 169 926,32			
н971У	—	—	424 714,94	2 169 926,32			
н972У	—	—	424 710,96	2 169 958,34			
н973У	—	—	424 597,03	2 169 964,18			
583	—	—	424 595,92	2 169 932,86			

2. Сведения о частях границ уточняемого земельного участка с кадастровым номером 31:09:0705005:4 :

Обозначение части границ		Горизонтальное проложение (S), м	Описание прохождения части границ	Сведения о согласовании местоположения границ (согласовано/спорное)
от т.	до т.			
1	2	3	4	5
583	582	70,54	—	согласовано
582	581	11,37		
581	580	27,90		
580	н971У	9,42		
н971У	н972У	32,27		
н972У	н973У	114,08		
н973У	583	31,34		

3. Сведения о характеристиках уточняемого земельного участка с кадастровым номером 31:09:0705005:4 :

№ п/п	Наименование характеристики земельного участка	Значение характеристики
1	2	3

1	2	3
1.	Адрес земельного участка	Российская Федерация, Белгородская область, Корочанский р-н, Яблоново с, Народная ул, д 75
1.1.	Сведения о местоположении земельного участка (при отсутствии адреса) в структурированном в соответствии с федеральной информационной адресной системой виде	—
1.2.	Дополнительные сведения о местоположении земельного участка	—
2.	Площадь земельного участка \pm величина погрешности определения (вычисления) площади ($P \pm \Delta P$), м ²	3 700 \pm 21,00
3.	Формула, примененная для вычисления предельной погрешности определения площади земельного участка, с подставленными значениями и итоговые (вычисленные) значения	$3,5 * 0,10 * \sqrt{(3\ 700,00)} = 21$
4.	Площадь земельного участка согласно сведениям Единого государственного реестра недвижимости (Ркад), м ²	3 700,00
5.	Оценка расхождения P и Ркад ($P - P_{кад}$), м ²	0
6.	Предельный минимальный и максимальный размеры земельного участка (Рмин и Рмакс), м ²	Рмин = 1 000 Рмакс = 2 900
7.	Вид (виды) разрешенного использования	Для ведения личного подсобного хозяйства
7.1.	Дополнительные сведения об использовании земельного участка	—
8.	Кадастровый или иной государственный учетный номер (инвентарный) здания, сооружения, объекта незавершенного строительства, расположенного на земельном участке	31:09:0705001:365
9.	Сведения о земельных участках (землях общего пользования, территории общего пользования), посредством которых обеспечивается доступ	—
10.	Иные сведения	—
4. Пояснения к сведениям об уточняемом земельном участке с кадастровым номером		31:09:0705005:4 :
1.	—	—

Сведения об образуемых земельных участках

1. Сведения о характерных точках границ образуемого земельного участка _____ :

_____ обозначение земельного участка

Система координат _____

Зона № _____

Обозначение характерных точек границ	Координаты, м		Метод определения координат	Формулы, примененные для расчета средней квадратической погрешности определения координат характерных точек границ (Mt), с подставленными в такие формулы значениями и итоговые (вычисленные) значения Mt, м	Описание закрепления точки
	X	Y			
1	2	3	4	5	6

2. Сведения о частях границ образуемого земельного участка _____ :

_____ обозначение земельного участка

Обозначение части границ		Горизонтальное проложение (S), м	Описание прохождения части границ	Сведения о согласовании местоположения границ (согласовано/спорное)
от т.	до т.			
1	2	3	4	5

3. Сведения о характеристиках образуемого земельного участка _____ :

_____ обозначение земельного участка

№ п/п	Наименование характеристики земельного участка	Значение характеристики
1	2	3
1.	Адрес земельного участка	
1.1.	Сведения о местоположении земельного участка (при отсутствии адреса) в структурированном в соответствии с федеральной информационной адресной системой виде	
1.2.	Дополнительные сведения о местоположении земельного участка	
2.	Категория земель	
3.	Вид (виды) разрешенного использования	
3.1.	Дополнительные сведения об использовании земельного участка	
4.	Реестровый номер границ территориальной зоны или в случае отсутствия такого реестрового номера ее индивидуальное обозначение (вид, тип, номер, индекс)	
5.	Площадь земельного участка ± величина погрешности определения (вычисления) площади ($P \pm \Delta P$), м ²	

1	2	3
6.	Формула, примененная для вычисления предельной погрешности определения площади земельного участка, с подставленными значениями и итоговые (вычисленные) значения	
7.	Предельный минимальный и максимальный размеры земельного участка (Рмин) и (Рмакс), м ²	
8.	Кадастровый или иной государственный учетный номер (инвентарный) объекта недвижимости, расположенного на образуемом земельном участке	
9.	Кадастровые номера исходных земельных участков	
9.1.	Кадастровый номер входящего в состав земельного участка, представляющего собой единое землепользование (номер контура многоконтурного земельного участка), преобразование которого осуществляется	
9.2.	Кадастровые номера земельных участков, исключаемых из состава измененного (исходного) земельного участка, представляющего собой единое землепользование	
9.3.	Кадастровый или иной государственный учетный номер (инвентарный) объекта недвижимости, расположенного на измененном земельном участке	
10.	Условный номер земельного участка	
11.	Учетный номер проекта межевания территории	
12.	Дополнительные сведения об образовании земельного участка	
13.	Сведения о земельных участках (землях общего пользования, территории общего пользования), посредством которых обеспечивается доступ	
14.	Иные сведения	
4. Пояснения к сведениям об образуемом земельном участке _____ : _____ обозначение земельного участка		
1.		

Сведения об уточняемых земельных участках, необходимые для исправления реестровых ошибок в сведениях о местоположении их границ

1. Сведения о характерных точках границ уточняемого земельного участка с кадастровым номером 31:09:0705005:7 :
 Система координат МСК-31 Зона № 2

Обозначение характерных точек границ	Координаты, м				Метод определения координат	Формулы, примененные для расчета средней квадратической погрешности определения координат характерных точек границ (Mt), с подставленными в такие формулы значениями и итоговые (вычисленные) значения Mt, м	Описание закрепления точки
	содержатся в Едином государственном реестре недвижимости		определены в результате выполнения комплексных кадастровых работ				
	X	Y	X	Y			
1	2	3	4	5	6	7	8
974	76 645,90	73 210,70	—	—	Геодезический метод	0,10	—
975	76 666,90	73 208,98	—	—			
976	76 671,69	73 236,16	—	—			
977	76 694,10	73 333,71	—	—			
978	76 668,43	73 339,09	—	—			
979	76 649,47	73 233,62	—	—			
605	—	—	424 560,11	2 170 092,32		$\sqrt{(0,07^2 + 0,07^2)} = 0,10$	
н981У	—	—	424 569,06	2 170 075,08			
601	—	—	424 577,12	2 170 064,60			
600	—	—	424 693,75	2 170 061,81			
602	—	—	424 691,01	2 170 084,11			
606	—	—	424 671,93	2 170 084,34			
974	76 645,90	73 210,70	—	—		0,10	

2. Сведения о частях границ уточняемого земельного участка с кадастровым номером 31:09:0705005:7 :

Обозначение части границ		Горизонтальное проложение (S), м	Описание прохождения части границ	Сведения о согласовании местоположения границ (согласовано/спорное)
от т.	до т.			
1	2	3	4	5
605	н981У	19,42	—	согласовано
н981У	601	13,22		
601	600	116,66		
600	602	22,47		
602	606	19,08		

1	2	3	4	5
606	605	112,10	—	согласовано

3. Сведения о характеристиках уточняемого земельного участка с кадастровым номером 31:09:0705005:7 :

№ п/п	Наименование характеристики	Значение характеристики
1	2	3
1.	Адрес земельного участка	—
1.1.	Сведения о местоположении земельного участка (при отсутствии адреса) в структурированном в соответствии с федеральной информационной адресной системой виде	Российская Федерация, Белгородская область, Корочанский р-н, Яблоново с
1.2.	Дополнительные сведения о местоположении земельного участка	—
2.	Площадь земельного участка ± величина погрешности определения (вычисления) площади ($P \pm \Delta P$), м ²	3 000 ± 19,00
3.	Формула, примененная для вычисления предельной погрешности определения площади земельного участка, с подставленными значениями и итоговые (вычисленные) значения	$3,5 * 0,10 * \sqrt{(3\ 000,00)} = 19$
4.	Площадь земельного участка согласно сведениям Единого государственного реестра недвижимости (Ркад), м ²	3 000,00
5.	Оценка расхождения P и Ркад ($P - P_{кад}$), м ²	0
6.	Предельный минимальный и максимальный размеры земельного участка (Рмин и Рмакс), м ²	Рмин = Рмин = 1 000 Рмакс = Рмакс = 2 900
7.	Кадастровый или иной государственный учетный номер (инвентарный) здания, сооружения, объекта незавершенного строительства, расположенного на земельном участке	31:09:0705001:375
8.	Вид (виды) разрешенного использования	Для ведения личного подсобного хозяйства
8.1.	Дополнительные сведения об использовании земельного участка	—
9.	Сведения о земельных участках (землях общего пользования, территории общего пользования), посредством которых обеспечивается доступ	—
10.	Иные сведения	—

4. Пояснения к сведениям об уточняемом земельном участке с кадастровым номером 31:09:0705005:7 :

1.	—
----	---

1. Сведения о характерных точках границ уточняемого земельного участка с кадастровым номером 31:09:0705005:11 :
 Система координат МСК-31 Зона № 2

Обозначение характерных точек границ	Координаты, м				Метод определения координат	Формулы, примененные для расчета средней квадратической погрешности определения координат характерных точек границ (Mt), с подставленными в такие формулы значениями и итоговые (вычисленные) значения Mt, м	Описание закрепления точки
	содержатся в Едином государственном реестре недвижимости		определены в результате выполнения комплексных кадастровых работ				
	X	Y	X	Y			
1	2	3	4	5	6	7	8
982	10 320,44	11 355,05	—	—	Геодезический метод	0,10	—
983	10 298,31	11 376,97	—	—			
984	10 261,38	11 337,03	—	—			
985	10 295,40	11 304,85	—	—			
986	10 310,26	11 324,75	—	—			
987	10 297,30	11 330,75	—	—			
н988У	—	—	424 639,36	2 170 387,03		$\sqrt{(0,07^2 + 0,07^2)} = 0,10$	
790	—	—	424 631,07	2 170 419,03			
794	—	—	424 587,71	2 170 412,01			
н990У	—	—	424 572,51	2 170 408,60			
н993У	—	—	424 578,56	2 170 376,74			
982	10 320,44	11 355,05	—	—			

2. Сведения о частях границ уточняемого земельного участка с кадастровым номером 31:09:0705005:11 :

Обозначение части границ		Горизонтальное проложение (S), м	Описание прохождения части границ	Сведения о согласовании местоположения границ (согласовано/спорное)
от т.	до т.			
1	2	3	4	5
н988У	790	33,06	—	согласовано
790	794	43,92		
794	н990У	15,58		
н990У	н993У	32,43		
н993У	н988У	61,66		

3. Сведения о характеристиках уточняемого земельного участка с кадастровым номером 31:09:0705005:11 :

№ п/п	Наименование характеристики	Значение характеристики
-------	-----------------------------	-------------------------

1	2	3
1.	Адрес земельного участка	—
1.1.	Сведения о местоположении земельного участка (при отсутствии адреса) в структурированном в соответствии с федеральной информационной адресной системой виде	Российская Федерация, Белгородская область, Корочанский р-н, Яблоново с
1.2.	Дополнительные сведения о местоположении земельного участка	—
2.	Площадь земельного участка ± величина погрешности определения (вычисления) площади ($P \pm \Delta P$), м ²	2 000 ± 16,00
3.	Формула, примененная для вычисления предельной погрешности определения площади земельного участка, с подставленными значениями и итоговые (вычисленные) значения	$3,5 * 0,10 * \sqrt{(2\ 000,00)} = 16$
4.	Площадь земельного участка согласно сведениям Единого государственного реестра недвижимости (Ркад), м ²	2 000,00
5.	Оценка расхождения P и Ркад ($P - P_{кад}$), м ²	0
6.	Предельный минимальный и максимальный размеры земельного участка (Рмин и Рмакс), м ²	Рмин = Рмин = 1 000 Рмакс = Рмакс = 2 900
7.	Кадастровый или иной государственный учетный номер (инвентарный) здания, сооружения, объекта незавершенного строительства, расположенного на земельном участке	31:09:0705001:394
8.	Вид (виды) разрешенного использования	Для индивидуального жилищного строительства
8.1.	Дополнительные сведения об использовании земельного участка	—
9.	Сведения о земельных участках (землях общего пользования, территории общего пользования), посредством которых обеспечивается доступ	—
10.	Иные сведения	—
4. Пояснения к сведениям об уточняемом земельном участке с кадастровым номером		31:09:0705005:11 :
1.	—	—

1. Сведения о характерных точках границ уточняемого земельного участка с кадастровым номером 31:09:0705005:12 :
 Система координат МСК-31 Зона № 2

Обозначение характерных точек границ	Координаты, м				Метод определения координат	Формулы, примененные для расчета средней квадратической погрешности определения координат характерных точек границ (Mt), с подставленными в такие формулы значениями и итоговые (вычисленные) значения Mt, м	Описание закрепления точки
	содержатся в Едином государственном реестре недвижимости		определены в результате выполнения комплексных кадастровых работ				
	X	Y	X	Y			
1	2	3	4	5	6	7	8
н990У	—	—	424 572,51	2 170 408,60	Геодезический метод	$\sqrt{(0,07^2 + 0,07^2)} = 0,10$	—
794	424 587,71	2 170 412,01	424 587,71	2 170 412,01			
790	424 631,07	2 170 419,03	424 631,07	2 170 419,03			
791	424 626,47	2 170 443,13	424 626,47	2 170 443,13			
н1003У	—	—	424 551,58	2 170 428,28			
792	424 543,80	2 170 426,74	424 543,80	2 170 426,74			
793	424 547,65	2 170 403,01	424 547,65	2 170 403,01			
н990У	—	—	424 572,51	2 170 408,60			

2. Сведения о частях границ уточняемого земельного участка с кадастровым номером 31:09:0705005:12 :

Обозначение части границ		Горизонтальное проложение (S), м	Описание прохождения части границ	Сведения о согласовании местоположения границ (согласовано/спорное)
от т.	до т.			
1	2	3	4	5
н990У	794	15,58	—	согласовано
794	790	43,92		
790	791	24,54		
791	н1003У	76,35		
н1003У	792	7,93		
792	793	24,04		
793	н990У	25,48		

3. Сведения о характеристиках уточняемого земельного участка с кадастровым номером 31:09:0705005:12 :

№ п/п	Наименование характеристики	Значение характеристики
1	2	3

1	2	3
1.	Адрес земельного участка	309216, Российская Федерация, Белгородская область, Корочанский р-н, Яблоново с, Народная ул, д. 40
1.1.	Сведения о местоположении земельного участка (при отсутствии адреса) в структурированном в соответствии с федеральной информационной адресной системой виде	—
1.2.	Дополнительные сведения о местоположении земельного участка	—
2.	Площадь земельного участка \pm величина погрешности определения (вычисления) площади ($P \pm \Delta P$), м ²	2 000 \pm 16,00
3.	Формула, примененная для вычисления предельной погрешности определения площади земельного участка, с подставленными значениями и итоговые (вычисленные) значения	$3,5 * 0,10 * \sqrt{(2\ 000,00)} = 16$
4.	Площадь земельного участка согласно сведениям Единого государственного реестра недвижимости (Ркад), м ²	2 000,00
5.	Оценка расхождения P и Ркад (P - Ркад), м ²	0
6.	Предельный минимальный и максимальный размеры земельного участка (Рмин и Рмакс), м ²	Рмин = Рмин = 1 000 Рмакс = Рмакс = 2 900
7.	Кадастровый или иной государственный учетный номер (инвентарный) здания, сооружения, объекта незавершенного строительства, расположенного на земельном участке	31:09:0705001:1044
8.	Вид (виды) разрешенного использования	Для ведения личного подсобного хозяйства
8.1.	Дополнительные сведения об использовании земельного участка	—
9.	Сведения о земельных участках (землях общего пользования, территории общего пользования), посредством которых обеспечивается доступ	—
10.	Иные сведения	—
4. Пояснения к сведениям об уточняемом земельном участке с кадастровым номером		31:09:0705005:12 :
1.	—	—

1. Сведения о характерных точках границ уточняемого земельного участка с кадастровым номером 31:09:0705005:13 :
 Система координат МСК-31 Зона № 2

Обозначение характерных точек границ	Координаты, м				Метод определения координат	Формулы, примененные для расчета средней квадратической погрешности определения координат характерных точек границ (Mt), с подставленными в такие формулы значениями и итоговые (вычисленные) значения Mt, м	Описание закрепления точки
	содержатся в Едином государственном реестре недвижимости		определены в результате выполнения комплексных кадастровых работ				
	X	Y	X	Y			
1	2	3	4	5	6	7	8
994	10 280,28	11 394,91	—	—	Геодезический метод	0,10	—
995	10 262,46	11 413,02	—	—			
996	10 243,10	11 395,60	—	—			
997	10 209,43	11 361,66	—	—			
998	10 223,47	11 339,27	—	—			
791	—	—	424 626,47	2 170 443,13		$\sqrt{(0,07^2 + 0,07^2)} = 0,10$	
800	—	—	424 620,61	2 170 467,00			
799	—	—	424 590,35	2 170 461,42			
798	—	—	424 543,31	2 170 455,76			
н1198У	—	—	424 539,72	2 170 455,28			
н1197У	—	—	424 527,73	2 170 424,21		0,10	
792	—	—	424 543,80	2 170 426,74			
н1003У	—	—	424 551,58	2 170 428,28			
994	10 280,28	11 394,91	—	—			

2. Сведения о частях границ уточняемого земельного участка с кадастровым номером 31:09:0705005:13 :

Обозначение части границ		Горизонтальное проложение (S), м	Описание прохождения части границ	Сведения о согласовании местоположения границ (согласовано/спорное)
от т.	до т.			
1	2	3	4	5
791	800	24,58	—	согласовано
800	799	30,77		
799	798	47,38		
798	н1198У	3,62		
н1198У	н1197У	33,30		

1	2	3	4	5
н1197У	792	16,27	—	согласовано
792	н1003У	7,93		
н1003У	791	76,35		

3. Сведения о характеристиках уточняемого земельного участка с кадастровым номером 31:09:0705005:13 :

№ п/п	Наименование характеристики	Значение характеристики
1	2	3
1.	Адрес земельного участка	—
1.1.	Сведения о местоположении земельного участка (при отсутствии адреса) в структурированном в соответствии с федеральной информационной адресной системой виде	Российская Федерация, Белгородская область, Корочанский р-н, Яблоново с
1.2.	Дополнительные сведения о местоположении земельного участка	—
2.	Площадь земельного участка ± величина погрешности определения (вычисления) площади ($P \pm \Delta P$), м ²	2 400 ± 17,00
3.	Формула, примененная для вычисления предельной погрешности определения площади земельного участка, с подставленными значениями и итоговые (вычисленные) значения	$3,5 * 0,10 * \sqrt{(2\ 400,00)} = 17$
4.	Площадь земельного участка согласно сведениям Единого государственного реестра недвижимости (Ркад), м ²	2 000,00
5.	Оценка расхождения Р и Ркад ($P - P_{кад}$), м ²	400
6.	Предельный минимальный и максимальный размеры земельного участка (Рмин и Рмакс), м ²	Рмин = Рмин = 1 000 Рмакс = Рмакс = 2 900
7.	Кадастровый или иной государственный учетный номер (инвентарный) здания, сооружения, объекта незавершенного строительства, расположенного на земельном участке	31:09:0705001:573
8.	Вид (виды) разрешенного использования	Для строительства жилого дома
8.1.	Дополнительные сведения об использовании земельного участка	—
9.	Сведения о земельных участках (землях общего пользования, территории общего пользования), посредством которых обеспечивается доступ	—
10.	Иные сведения	—

4. Пояснения к сведениям об уточняемом земельном участке с кадастровым номером 31:09:0705005:13 :

1.	—
----	---

1. Сведения о характерных точках границ уточняемого земельного участка с кадастровым номером 31:09:0705005:38 :
 Система координат МСК-31 Зона № 2

Обозначение характерных точек границ	Координаты, м				Метод определения координат	Формулы, примененные для расчета средней квадратической погрешности определения координат характерных точек границ (Mt), с подставленными в такие формулы значениями и итоговые (вычисленные) значения Mt, м	Описание закрепления точки
	содержатся в Едином государственном реестре недвижимости		определены в результате выполнения комплексных кадастровых работ				
	X	Y	X	Y			
1	2	3	4	5	6	7	8
870	424 421,86	2 170 600,92	424 421,86	2 170 600,92	Геодезический метод	$\sqrt{(0,07^2 + 0,07^2)} = 0,10$	—
871	424 407,34	2 170 606,10	424 407,34	2 170 606,10			
872	424 396,70	2 170 575,93	424 396,70	2 170 575,93			
873	424 395,34	2 170 576,46	424 395,34	2 170 576,46			
874	424 390,93	2 170 562,62	424 390,93	2 170 562,62			
875	424 380,56	2 170 537,44	424 380,56	2 170 537,44			
876	424 345,63	2 170 462,64	424 345,63	2 170 462,64			
868	424 358,96	2 170 456,11	424 358,96	2 170 456,11			
867	424 399,39	2 170 538,14	424 399,39	2 170 538,14			
866	424 405,93	2 170 556,17	424 405,93	2 170 556,17			
н1086У	—	—	424 418,02	2 170 590,12			
н1087У	—	—	424 420,81	2 170 597,98			
865	—	—	424 421,53	2 170 599,99			
870	424 421,86	2 170 600,92	424 421,86	2 170 600,92			

2. Сведения о частях границ уточняемого земельного участка с кадастровым номером 31:09:0705005:38 :

Обозначение части границ		Горизонтальное проложение (S), м	Описание прохождения части границ	Сведения о согласовании местоположения границ (согласовано/спорное)
от т.	до т.			
1	2	3	4	5
870	871	15,42	—	согласовано
871	872	31,99		
872	873	1,46		
873	874	14,53		
874	875	27,23		

1	2	3	4	5
875	876	82,55	—	согласовано
876	868	14,84		
868	867	91,45		
867	866	19,18		
866	н1086У	36,04		
н1086У	н1087У	8,34		
н1087У	865	2,14		
865	870	0,99		

3. Сведения о характеристиках уточняемого земельного участка с кадастровым номером 31:09:0705005:38 :

№ п/п	Наименование характеристики	Значение характеристики
1	2	3
1.	Адрес земельного участка	309216, Российская Федерация, Белгородская область, Корочанский р-н, Яблоново с, Школьная ул, д. 54/1
1.1.	Сведения о местоположении земельного участка (при отсутствии адреса) в структурированном в соответствии с федеральной информационной адресной системой виде	—
1.2.	Дополнительные сведения о местоположении земельного участка	—
2.	Площадь земельного участка ± величина погрешности определения (вычисления) площади ($P \pm \Delta P$), м ²	2 500 ± 18,00
3.	Формула, примененная для вычисления предельной погрешности определения площади земельного участка, с подставленными значениями и итоговые (вычисленные) значения	$3,5 * 0,10 * \sqrt{(2\ 500,00)} = 18$
4.	Площадь земельного участка согласно сведениям Единого государственного реестра недвижимости (Ркад), м ²	2 500,00
5.	Оценка расхождения Р и Ркад ($P - P_{кад}$), м ²	0
6.	Предельный минимальный и максимальный размеры земельного участка (Рмин и Рмакс), м ²	Рмин = Рмин = 1 000 Рмакс = Рмакс = 2 900
7.	Кадастровый или иной государственный учетный номер (инвентарный) здания, сооружения, объекта незавершенного строительства, расположенного на земельном участке	31:09:0705005:77
8.	Вид (виды) разрешенного использования	Для ведения личного подсобного хозяйства
8.1.	Дополнительные сведения об использовании земельного участка	—

1	2	3
9.	Сведения о земельных участках (землях общего пользования, территории общего пользования), посредством которых обеспечивается доступ	—
10.	Иные сведения	—

4. Пояснения к сведениям об уточняемом земельном участке с кадастровым номером 31:09:0705005:38 :

1.	—
----	---

1. Сведения о характерных точках границ уточняемого земельного участка с кадастровым номером 31:09:0705005:37 :

Система координат МСК-31 Зона № 2

Обозначение характерных точек границ	Координаты, м				Метод определения координат	Формулы, примененные для расчета средней квадратической погрешности определения координат характерных точек границ (Mt), с подставленными в такие формулы значениями и итоговые (вычисленные) значения Mt, м	Описание закрепления точки
	содержатся в Едином государственном реестре недвижимости		определены в результате выполнения комплексных кадастровых работ				
	X	Y	X	Y			
1	2	3	4	5	6	7	8
862	424 373,76	2 170 438,85	424 373,76	2 170 438,85	Геодезический метод	$\sqrt{(0,07^2 + 0,07^2)} = 0,10$	—
861	424 417,73	2 170 545,08	424 417,73	2 170 545,08			
860	424 420,98	2 170 554,01	424 420,98	2 170 554,01			
859	424 429,59	2 170 575,93	424 429,59	2 170 575,93			
858	424 435,80	2 170 594,94	424 435,80	2 170 594,94			
865	424 421,53	2 170 599,99	424 421,53	2 170 599,99			
н1087У	—	—	424 420,81	2 170 597,98			
н1086У	—	—	424 418,02	2 170 590,12			
866	424 405,93	2 170 556,17	424 405,93	2 170 556,17			
867	424 399,39	2 170 538,14	424 399,39	2 170 538,14			
868	424 358,96	2 170 456,11	424 358,96	2 170 456,11			
869	424 354,85	2 170 443,68	424 354,85	2 170 443,68			
862	424 373,76	2 170 438,85	424 373,76	2 170 438,85			

2. Сведения о частях границ уточняемого земельного участка с кадастровым номером 31:09:0705005:37 :

Обозначение части границ		Горизонтальное проложение (S), м	Описание прохождения части границ	Сведения о согласовании местоположения границ (согласовано/спорное)
от т.	до т.			

1	2	3	4	5
862	861	114,97	—	согласовано
861	860	9,50		
860	859	23,55		
859	858	20,00		
858	865	15,14		
865	н1087У	2,14		
н1087У	н1086У	8,34		
н1086У	866	36,04		
866	867	19,18		
867	868	91,45		
868	869	13,09		
869	862	19,52		

3. Сведения о характеристиках уточняемого земельного участка с кадастровым номером 31:09:0705005:37 :

№ п/п	Наименование характеристики	Значение характеристики
1	2	3
1.	Адрес земельного участка	Российская Федерация, Белгородская область, Корочанский р-н, Яблоново с, Школьная ул, д 54/2
1.1.	Сведения о местоположении земельного участка (при отсутствии адреса) в структурированном в соответствии с федеральной информационной адресной системой виде	—
1.2.	Дополнительные сведения о местоположении земельного участка	—
2.	Площадь земельного участка ± величина погрешности определения (вычисления) площади ($P \pm \Delta P$), м ²	2 808 ± 19,00
3.	Формула, примененная для вычисления предельной погрешности определения площади земельного участка, с подставленными значениями и итоговые (вычисленные) значения	$3,5 * 0,10 * \sqrt{(2\ 808,00)} = 19$
4.	Площадь земельного участка согласно сведениям Единого государственного реестра недвижимости (Ркад), м ²	2 808,00
5.	Оценка расхождения Р и Ркад ($P - P_{кад}$), м ²	0
6.	Предельный минимальный и максимальный размеры земельного участка ($P_{мин}$ и $P_{макс}$), м ²	$P_{мин} = P_{мин} = 1\ 000$ $P_{макс} = P_{макс} = 2\ 900$

1	2	3
7.	Кадастровый или иной государственный учетный номер (инвентарный) здания, сооружения, объекта незавершенного строительства, расположенного на земельном участке	31:09:0705001:973
8.	Вид (виды) разрешенного использования	Для ведения личного подсобного хозяйства
8.1.	Дополнительные сведения об использовании земельного участка	—
9.	Сведения о земельных участках (землях общего пользования, территории общего пользования), посредством которых обеспечивается доступ	—
10.	Иные сведения	—

4. Пояснения к сведениям об уточняемом земельном участке с кадастровым номером 31:09:0705005:37 :

1. —

1. Сведения о характерных точках границ уточняемого земельного участка с кадастровым номером 31:09:0705005:41 :

Система координат МСК-31 Зона № 2

Обозначение характерных точек границ	Координаты, м				Метод определения координат	Формулы, примененные для расчета средней квадратической погрешности определения координат характерных точек границ (Mt), с подставленными в такие формулы значениями и итоговые (вычисленные) значения Mt, м	Описание закрепления точки
	содержатся в Едином государственном реестре недвижимости		определены в результате выполнения комплексных кадастровых работ				
	X	Y	X	Y			
1	2	3	4	5	6	7	8
886	424 324,17	2 170 484,61	424 324,17	2 170 484,61	Геодезический метод	$\sqrt{(0,07^2 + 0,07^2)} = 0,10$	—
887	424 359,48	2 170 560,24	424 359,48	2 170 560,24			
888	424 365,07	2 170 574,00	424 365,07	2 170 574,00			
889	424 367,40	2 170 579,65	424 367,40	2 170 579,65			
890	424 368,18	2 170 582,08	424 368,18	2 170 582,08			
891	424 372,02	2 170 593,58	424 372,02	2 170 593,58			
892	424 378,75	2 170 614,60	424 378,75	2 170 614,60			
896	424 365,22	2 170 619,23	424 365,22	2 170 619,23			
н1136У	—	—	424 364,52	2 170 617,03			
1135	424 361,45	2 170 607,41	424 361,45	2 170 607,41			
898	424 357,28	2 170 593,29	424 357,28	2 170 593,29			

1	2	3	4	5	6	7	8
899	424 355,33	2 170 587,50	424 355,33	2 170 587,50	Геодезический метод	$\sqrt{(0,07^2 + 0,07^2)} = 0,10$	—
900	424 352,00	2 170 577,36	424 352,00	2 170 577,36			
901	424 338,55	2 170 543,00	424 338,55	2 170 543,00			
902	424 334,46	2 170 532,82	424 334,46	2 170 532,82			
903	424 321,56	2 170 506,44	424 321,56	2 170 506,44			
904	424 313,63	2 170 490,93	424 313,63	2 170 490,93			
886	424 324,17	2 170 484,61	424 324,17	2 170 484,61			

2. Сведения о частях границ уточняемого земельного участка с кадастровым номером 31:09:0705005:41 :

Обозначение части границ		Горизонтальное проложение (S), м	Описание прохождения части границ	Сведения о согласовании местоположения границ (согласовано/спорное)
от т.	до т.			
1	2	3	4	5
886	887	83,47	—	согласовано
887	888	14,85		
888	889	6,11		
889	890	2,55		
890	891	12,12		
891	892	22,07		
892	896	14,30		
896	н1136У	2,31		
н1136У	1135	10,10		
1135	898	14,72		
898	899	6,11		
899	900	10,67		
900	901	36,90		
901	902	10,97		
902	903	29,37		
903	904	17,42		
904	886	12,29		

3. Сведения о характеристиках уточняемого земельного участка с кадастровым номером 31:09:0705005:41 :

№ п/п	Наименование характеристики	Значение характеристики
1	2	3

1	2	3
1.	Адрес земельного участка	309216, Российская Федерация, Белгородская область, Корочанский р-н, Яблоново с, Школьная ул, д. 50/2
1.1.	Сведения о местоположении земельного участка (при отсутствии адреса) в структурированном в соответствии с федеральной информационной адресной системой виде	—
1.2.	Дополнительные сведения о местоположении земельного участка	—
2.	Площадь земельного участка \pm величина погрешности определения (вычисления) площади ($P \pm \Delta P$), м ²	1 768 \pm 15,00
3.	Формула, примененная для вычисления предельной погрешности определения площади земельного участка, с подставленными значениями и итоговые (вычисленные) значения	$3,5 * 0,10 * \sqrt{(1\ 768,00)} = 15$
4.	Площадь земельного участка согласно сведениям Единого государственного реестра недвижимости (Ркад), м ²	1 768,00
5.	Оценка расхождения P и Ркад ($P - P_{кад}$), м ²	0
6.	Предельный минимальный и максимальный размеры земельного участка (Рмин и Рмакс), м ²	Рмин = Рмин = 1 000 Рмакс = Рмакс = 2 900
7.	Кадастровый или иной государственный учетный номер (инвентарный) здания, сооружения, объекта незавершенного строительства, расположенного на земельном участке	31:09:0705005:68
8.	Вид (виды) разрешенного использования	Для ведения личного подсобного хозяйства
8.1.	Дополнительные сведения об использовании земельного участка	—
9.	Сведения о земельных участках (землях общего пользования, территории общего пользования), посредством которых обеспечивается доступ	—
10.	Иные сведения	—
4. Пояснения к сведениям об уточняемом земельном участке с кадастровым номером		31:09:0705005:41 :
1.	—	—

1. Сведения о характерных точках границ уточняемого земельного участка с кадастровым номером 31:09:0705005:42 :
 Система координат МСК-31 Зона № 2

Обозначение характерных точек границ	Координаты, м				Метод определения координат	Формулы, примененные для расчета средней квадратической погрешности определения координат характерных точек границ (Mt), с подставленными в такие формулы значениями и итоговые (вычисленные) значения Mt, м	Описание закрепления точки
	содержатся в Едином государственном реестре недвижимости		определены в результате выполнения комплексных кадастровых работ				
	X	Y	X	Y			
1	2	3	4	5	6	7	8
896	424 365,22	2 170 619,23	424 365,22	2 170 619,23	Геодезический метод	$\sqrt{(0,07^2 + 0,07^2)} = 0,10$	—
909	424 351,04	2 170 624,14	424 351,04	2 170 624,14			
908	424 337,16	2 170 579,82	424 337,16	2 170 579,82			
907	424 323,39	2 170 542,47	424 323,39	2 170 542,47			
906	424 325,15	2 170 532,71	424 325,15	2 170 532,71			
905	424 302,49	2 170 502,93	424 302,49	2 170 502,93			
904	424 313,63	2 170 490,93	424 313,63	2 170 490,93			
903	424 321,56	2 170 506,44	424 321,56	2 170 506,44			
902	424 334,46	2 170 532,82	424 334,46	2 170 532,82			
901	424 338,55	2 170 543,00	424 338,55	2 170 543,00			
900	424 352,00	2 170 577,36	424 352,00	2 170 577,36			
899	424 355,33	2 170 587,50	424 355,33	2 170 587,50			
898	424 357,28	2 170 593,29	424 357,28	2 170 593,29			
1135	424 361,45	2 170 607,41	424 361,45	2 170 607,41			
н1136У	—	—	424 364,52	2 170 617,03			
896	424 365,22	2 170 619,23	424 365,22	2 170 619,23			

2. Сведения о частях границ уточняемого земельного участка с кадастровым номером 31:09:0705005:42 :

Обозначение части границ		Горизонтальное проложение (S), м	Описание прохождения части границ	Сведения о согласовании местоположения границ (согласовано/спорное)
от т.	до т.			
1	2	3	4	5
896	909	15,01	—	согласовано
909	908	46,44		
908	907	39,81		

1	2	3	4	5
907	906	9,92	—	согласовано
906	905	37,42		
905	904	16,37		
904	903	17,42		
903	902	29,37		
902	901	10,97		
901	900	36,90		
900	899	10,67		
899	898	6,11		
898	1135	14,72		
1135	н1136У	10,10		
н1136У	896	2,31		

3. Сведения о характеристиках уточняемого земельного участка с кадастровым номером 31:09:0705005:42 :

№ п/п	Наименование характеристики	Значение характеристики
1	2	3
1.	Адрес земельного участка	309216, Российская Федерация, Белгородская область, Корочанский р-н, Яблоново с, Школьная ул, д. 50/1
1.1.	Сведения о местоположении земельного участка (при отсутствии адреса) в структурированном в соответствии с федеральной информационной адресной системой виде	—
1.2.	Дополнительные сведения о местоположении земельного участка	—
2.	Площадь земельного участка ± величина погрешности определения (вычисления) площади ($P \pm \Delta P$), м ²	1 851 ± 15,00
3.	Формула, примененная для вычисления предельной погрешности определения площади земельного участка, с подставленными значениями и итоговые (вычисленные) значения	$3,5 * 0,10 * \sqrt{(1\ 851,00)} = 15$
4.	Площадь земельного участка согласно сведениям Единого государственного реестра недвижимости (Ркад), м ²	1 851,00
5.	Оценка расхождения Р и Ркад ($P - P_{кад}$), м ²	0
6.	Предельный минимальный и максимальный размеры земельного участка ($P_{мин}$ и $P_{макс}$), м ²	$P_{мин} = P_{мин} = 1\ 000$ $P_{макс} = P_{макс} = 2\ 900$

1	2	3
7.	Кадастровый или иной государственный учетный номер (инвентарный) здания, сооружения, объекта незавершенного строительства, расположенного на земельном участке	31:09:0705005:71
8.	Вид (виды) разрешенного использования	Для ведения личного подсобного хозяйства
8.1.	Дополнительные сведения об использовании земельного участка	—
9.	Сведения о земельных участках (землях общего пользования, территории общего пользования), посредством которых обеспечивается доступ	—
10.	Иные сведения	—

4. Пояснения к сведениям об уточняемом земельном участке с кадастровым номером 31:09:0705005:42 :

1.	—
----	---

1. Сведения о характерных точках границ уточняемого земельного участка с кадастровым номером 31:09:0705005:44 :
Система координат МСК-31 Зона № 2

Обозначение характерных точек границ	Координаты, м				Метод определения координат	Формулы, примененные для расчета средней квадратической погрешности определения координат характерных точек границ (Mt), с подставленными в такие формулы значениями и итоговые (вычисленные) значения Mt, м	Описание закрепления точки
	содержатся в Едином государственном реестре недвижимости		определены в результате выполнения комплексных кадастровых работ				
	X	Y	X	Y			
1	2	3	4	5	6	7	8
922	424 300,83	2 170 553,11	424 300,83	2 170 553,11	Геодезический метод	$\sqrt{(0,07^2 + 0,07^2)} = 0,10$	—
914	424 309,10	2 170 549,14	424 309,10	2 170 549,14			
913	424 324,09	2 170 587,17	424 324,09	2 170 587,17			
912	424 327,08	2 170 596,84	424 327,08	2 170 596,84			
911	424 329,19	2 170 602,93	424 329,19	2 170 602,93			
910	424 333,71	2 170 616,99	424 333,71	2 170 616,99			
1140	—	—	424 333,94	2 170 617,73			
1141	—	—	424 337,37	2 170 628,80			
917	424 337,54	2 170 629,35	424 337,54	2 170 629,35			
918	424 319,60	2 170 635,05	424 319,60	2 170 635,05			
919	424 315,55	2 170 612,90	424 315,55	2 170 612,90			

1	2	3	4	5	6	7	8
920	424 312,69	2 170 601,62	424 312,69	2 170 601,62	Геодезический метод	$\sqrt{(0,07^2 + 0,07^2)} = 0,10$	—
921	424 310,13	2 170 591,29	424 310,13	2 170 591,29			
923	—	—	424 301,30	2 170 555,09			
922	424 300,83	2 170 553,11	424 300,83	2 170 553,11			

2. Сведения о частях границ уточняемого земельного участка с кадастровым номером 31:09:0705005:44 :

Обозначение части границ		Горизонтальное проложение (S), м	Описание прохождения части границ	Сведения о согласовании местоположения границ (согласовано/спорное)
от т.	до т.			
1	2	3	4	5
922	914	9,17	—	согласовано
914	913	40,88		
913	912	10,12		
912	911	6,45		
911	910	14,77		
910	1140	0,77		
1140	1141	11,59		
1141	917	0,58		
917	918	18,82		
918	919	22,52		
919	920	11,64		
920	921	10,64		
921	923	37,26		
923	922	2,04		

3. Сведения о характеристиках уточняемого земельного участка с кадастровым номером 31:09:0705005:44 :

№ п/п	Наименование характеристики	Значение характеристики
1	2	3
1.	Адрес земельного участка	309216, Российская Федерация, Белгородская область, Корочанский р-н, Яблоново с, Школьная ул, д. 48/1
1.1.	Сведения о местоположении земельного участка (при отсутствии адреса) в структурированном в соответствии с федеральной информационной адресной системой виде	—
1.2.	Дополнительные сведения о местоположении земельного участка	—
2.	Площадь земельного участка ± величина погрешности определения (вычисления) площади ($P \pm \Delta P$), м ²	1 200 ± 12,00

1	2	3
3.	Формула, примененная для вычисления предельной погрешности определения площади земельного участка, с подставленными значениями и итоговые (вычисленные) значения	$3,5*0,10*\sqrt{(1\ 200,00)} = 12$
4.	Площадь земельного участка согласно сведениям Единого государственного реестра недвижимости (Ркад), м ²	1 200,00
5.	Оценка расхождения Р и Ркад (Р - Ркад), м ²	0
6.	Предельный минимальный и максимальный размеры земельного участка (Рмин и Рмакс), м ²	Рмин = Рмин = 1 000 Рмакс = Рмакс = 2 900
7.	Кадастровый или иной государственный учетный номер (инвентарный) здания, сооружения, объекта незавершенного строительства, расположенного на земельном участке	31:09:0705005:74
8.	Вид (виды) разрешенного использования	Для ведения личного подсобного хозяйства
8.1.	Дополнительные сведения об использовании земельного участка	—
9.	Сведения о земельных участках (землях общего пользования, территории общего пользования), посредством которых обеспечивается доступ	—
10.	Иные сведения	—

4. Пояснения к сведениям об уточняемом земельном участке с кадастровым номером 31:09:0705005:44 :

1.	—
----	---

1. Сведения о характерных точках границ уточняемого земельного участка с кадастровым номером 31:09:0705005:43 :
Система координат МСК-31 Зона № 2

Обозначение характерных точек границ	Координаты, м				Метод определения координат	Формулы, примененные для расчета средней квадратической погрешности определения координат характерных точек границ (Mt), с подставленными в такие формулы значениями и итоговые (вычисленные) значения Mt, м	Описание закрепления точки
	содержатся в Едином государственном реестре недвижимости		определены в результате выполнения комплексных кадастровых работ				
	X	Y	X	Y			
1	2	3	4	5	6	7	8
909	424 351,04	2 170 624,14	424 351,04	2 170 624,14	Геодезический метод	$\sqrt{(0,07^2 + 0,07^2)} = 0,10$	—
850	424 343,68	2 170 626,85	424 343,68	2 170 626,85			
1141	424 337,37	2 170 628,80	424 337,37	2 170 628,80			

1	2	3	4	5	6	7	8
1140	—	—	424 333,94	2 170 617,73	Геодезический метод	$\sqrt{(0,07^2 + 0,07^2)} = 0,10$	—
910	424 333,71	2 170 616,99	424 333,71	2 170 616,99			
911	424 329,19	2 170 602,93	424 329,19	2 170 602,93			
912	424 327,08	2 170 596,84	424 327,08	2 170 596,84			
913	424 324,09	2 170 587,17	424 324,09	2 170 587,17			
914	424 309,10	2 170 549,14	424 309,10	2 170 549,14			
915	424 308,20	2 170 546,86	424 308,20	2 170 546,86			
916	424 320,48	2 170 541,08	424 320,48	2 170 541,08			
908	424 337,16	2 170 579,82	424 337,16	2 170 579,82			
909	424 351,04	2 170 624,14	424 351,04	2 170 624,14			

2. Сведения о частях границ уточняемого земельного участка с кадастровым номером 31:09:0705005:43 :

Обозначение части границ		Горизонтальное проложение (S), м	Описание прохождения части границ	Сведения о согласовании местоположения границ (согласовано/спорное)
от т.	до т.			
1	2	3	4	5
909	850	7,84	—	согласовано
850	1141	6,60		
1141	1140	11,59		
1140	910	0,77		
910	911	14,77		
911	912	6,45		
912	913	10,12		
913	914	40,88		
914	915	2,45		
915	916	13,57		
916	908	42,18		
908	909	46,44		

3. Сведения о характеристиках уточняемого земельного участка с кадастровым номером 31:09:0705005:43 :

№ п/п	Наименование характеристики	Значение характеристики
1	2	3

1	2	3
1.	Адрес земельного участка	Российская Федерация, Белгородская область, Корочанский р-н, Яблоново с, Школьная ул, д 48/2
1.1.	Сведения о местоположении земельного участка (при отсутствии адреса) в структурированном в соответствии с федеральной информационной адресной системой виде	—
1.2.	Дополнительные сведения о местоположении земельного участка	—
2.	Площадь земельного участка ± величина погрешности определения (вычисления) площади ($P \pm \Delta P$), м ²	1 264 ± 12,00
3.	Формула, примененная для вычисления предельной погрешности определения площади земельного участка, с подставленными значениями и итоговые (вычисленные) значения	$3,5 * 0,10 * \sqrt{(1\ 264,00)} = 12$
4.	Площадь земельного участка согласно сведениям Единого государственного реестра недвижимости (Ркад), м ²	1 264,00
5.	Оценка расхождения P и Ркад ($P - P_{кад}$), м ²	0
6.	Предельный минимальный и максимальный размеры земельного участка (Рмин и Рмакс), м ²	Рмин = Рмин = 1 000 Рмакс = Рмакс = 2 900
7.	Кадастровый или иной государственный учетный номер (инвентарный) здания, сооружения, объекта незавершенного строительства, расположенного на земельном участке	31:09:0705005:87
8.	Вид (виды) разрешенного использования	Для ведения личного подсобного хозяйства
8.1.	Дополнительные сведения об использовании земельного участка	—
9.	Сведения о земельных участках (землях общего пользования, территории общего пользования), посредством которых обеспечивается доступ	—
10.	Иные сведения	—
4. Пояснения к сведениям об уточняемом земельном участке с кадастровым номером		31:09:0705005:43 :
1.	—	—

1. Сведения о характерных точках границ уточняемого земельного участка с кадастровым номером 31:09:0705005:45 :
 Система координат МСК-31 Зона № 2

Обозначение характерных точек границ	Координаты, м				Метод определения координат	Формулы, примененные для расчета средней квадратической погрешности определения координат характерных точек границ (Mt), с подставленными в такие формулы значениями и итоговые (вычисленные) значения Mt, м	Описание закрепления точки
	содержатся в Едином государственном реестре недвижимости		определены в результате выполнения комплексных кадастровых работ				
	X	Y	X	Y			
1	2	3	4	5	6	7	8
923	424 301,30	2 170 555,09	424 301,30	2 170 555,09	Геодезический метод	$\sqrt{(0,07^2 + 0,07^2)} = 0,10$	—
921	424 310,13	2 170 591,29	424 310,13	2 170 591,29			
920	424 312,69	2 170 601,62	424 312,69	2 170 601,62			
919	424 315,55	2 170 612,90	424 315,55	2 170 612,90			
918	424 319,60	2 170 635,05	424 319,60	2 170 635,05			
930	424 319,96	2 170 637,02	424 319,96	2 170 637,02			
929	424 299,32	2 170 639,81	424 299,32	2 170 639,81			
н1147У	—	—	424 299,25	2 170 637,56			
1149	424 298,94	2 170 627,78	424 298,94	2 170 627,78			
927	424 298,39	2 170 611,69	424 298,39	2 170 611,69			
926	424 297,87	2 170 593,71	424 297,87	2 170 593,71			
925	424 296,45	2 170 588,95	424 296,45	2 170 588,95			
924	424 288,36	2 170 561,89	424 288,36	2 170 561,89			
923	424 301,30	2 170 555,09	424 301,30	2 170 555,09			

2. Сведения о частях границ уточняемого земельного участка с кадастровым номером 31:09:0705005:45 :

Обозначение части границ		Горизонтальное проложение (S), м	Описание прохождения части границ	Сведения о согласовании местоположения границ (согласовано/спорное)
от т.	до т.			
1	2	3	4	5
923	921	37,26	—	согласовано
921	920	10,64		
920	919	11,64		
919	918	22,52		
918	930	2,00		

1	2	3	4	5
930	929	20,83	—	согласовано
929	н1147У	2,25		
н1147У	1149	9,78		
1149	927	16,10		
927	926	17,99		
926	925	4,97		
925	924	28,24		
924	923	14,62		

3. Сведения о характеристиках уточняемого земельного участка с кадастровым номером 31:09:0705005:45 :

№ п/п	Наименование характеристики	Значение характеристики
1	2	3
1.	Адрес земельного участка	309216, Российская Федерация, Белгородская область, Корочанский р-н, Яблоново с, Школьная ул, д. 46/2
1.1.	Сведения о местоположении земельного участка (при отсутствии адреса) в структурированном в соответствии с федеральной информационной адресной системой виде	—
1.2.	Дополнительные сведения о местоположении земельного участка	—
2.	Площадь земельного участка ± величина погрешности определения (вычисления) площади ($P \pm \Delta P$), м ²	1 259 ± 12,00
3.	Формула, примененная для вычисления предельной погрешности определения площади земельного участка, с подставленными значениями и итоговые (вычисленные) значения	$3,5 * 0,10 * \sqrt{(1\ 259,00)} = 12$
4.	Площадь земельного участка согласно сведениям Единого государственного реестра недвижимости (Ркад), м ²	1 259,00
5.	Оценка расхождения Р и Ркад ($P - P_{кад}$), м ²	0
6.	Предельный минимальный и максимальный размеры земельного участка (Рмин и Рмакс), м ²	Рмин = Рмин = 1 000 Рмакс = Рмакс = 2 900
7.	Кадастровый или иной государственный учетный номер (инвентарный) здания, сооружения, объекта незавершенного строительства, расположенного на земельном участке	31:09:0705005:70
8.	Вид (виды) разрешенного использования	Для ведения личного подсобного хозяйства
8.1.	Дополнительные сведения об использовании земельного участка	—

1	2	3
9.	Сведения о земельных участках (землях общего пользования, территории общего пользования), посредством которых обеспечивается доступ	—
10.	Иные сведения	—

4. Пояснения к сведениям об уточняемом земельном участке с кадастровым номером 31:09:0705005:45 :

1.	—
----	---

1. Сведения о характерных точках границ уточняемого земельного участка с кадастровым номером 31:09:0705005:46 :

Система координат МСК-31 Зона № 2

Обозначение характерных точек границ	Координаты, м				Метод определения координат	Формулы, примененные для расчета средней квадратической погрешности определения координат характерных точек границ (Mt), с подставленными в такие формулы значениями и итоговые (вычисленные) значения Mt, м	Описание закрепления точки
	содержатся в Едином государственном реестре недвижимости		определены в результате выполнения комплексных кадастровых работ				
	X	Y	X	Y			
1	2	3	4	5	6	7	8
1149	424 298,94	2 170 627,78	424 298,94	2 170 627,78	Геодезический метод	$\sqrt{(0,07^2 + 0,07^2)} = 0,10$	—
н1147У	—	—	424 299,25	2 170 637,56			
929	424 299,32	2 170 639,81	424 299,32	2 170 639,81			
933	424 284,11	2 170 641,17	424 284,11	2 170 641,17			
932	424 282,95	2 170 595,86	424 282,95	2 170 595,86			
931	424 276,14	2 170 567,14	424 276,14	2 170 567,14			
924	424 288,36	2 170 561,89	424 288,36	2 170 561,89			
925	424 296,45	2 170 588,95	424 296,45	2 170 588,95			
926	424 297,87	2 170 593,71	424 297,87	2 170 593,71			
927	424 298,39	2 170 611,69	424 298,39	2 170 611,69			
1149	424 298,94	2 170 627,78	424 298,94	2 170 627,78			

2. Сведения о частях границ уточняемого земельного участка с кадастровым номером 31:09:0705005:46 :

Обозначение части границ		Горизонтальное проложение (S), м	Описание прохождения части границ	Сведения о согласовании местоположения границ (согласовано/спорное)
от т.	до т.			
1	2	3	4	5
1149	н1147У	9,78	—	согласовано

1	2	3	4	5
н1147У	929	2,25	—	согласовано
929	933	15,27		
933	932	45,32		
932	931	29,52		
931	924	13,30		
924	925	28,24		
925	926	4,97		
926	927	17,99		
927	1149	16,10		

3. Сведения о характеристиках уточняемого земельного участка с кадастровым номером 31:09:0705005:46 :

№ п/п	Наименование характеристики	Значение характеристики
1	2	3
1.	Адрес земельного участка	309216, Российская Федерация, Белгородская область, Корочанский р-н, Яблоново с, Школьная ул, д. 46/1
1.1.	Сведения о местоположении земельного участка (при отсутствии адреса) в структурированном в соответствии с федеральной информационной адресной системой виде	—
1.2.	Дополнительные сведения о местоположении земельного участка	—
2.	Площадь земельного участка ± величина погрешности определения (вычисления) площади ($P \pm \Delta P$), м ²	1 131 ± 12,00
3.	Формула, примененная для вычисления предельной погрешности определения площади земельного участка, с подставленными значениями и итоговые (вычисленные) значения	$3,5 * 0,10 * \sqrt{(1\ 131,00)} = 12$
4.	Площадь земельного участка согласно сведениям Единого государственного реестра недвижимости (Ркад), м ²	1 131,00
5.	Оценка расхождения Р и Ркад ($P - P_{кад}$), м ²	0
6.	Предельный минимальный и максимальный размеры земельного участка (Рмин и Рмакс), м ²	Рмин = Рмин = 1 000 Рмакс = Рмакс = 2 900
7.	Кадастровый или иной государственный учетный номер (инвентарный) здания, сооружения, объекта незавершенного строительства, расположенного на земельном участке	31:09:0705005:86
8.	Вид (виды) разрешенного использования	Для ведения личного подсобного хозяйства
8.1.	Дополнительные сведения об использовании земельного участка	—

1	2	3
9.	Сведения о земельных участках (землях общего пользования, территории общего пользования), посредством которых обеспечивается доступ	—
10.	Иные сведения	—

4. Пояснения к сведениям об уточняемом земельном участке с кадастровым номером 31:09:0705005:46 :

1.	—
----	---

1. Сведения о характерных точках границ уточняемого земельного участка с кадастровым номером 31:09:0705005:48 :
Система координат МСК-31 Зона № 2

Обозначение характерных точек границ	Координаты, м				Метод определения координат	Формулы, примененные для расчета средней квадратической погрешности определения координат характерных точек границ (Mt), с подставленными в такие формулы значениями и итоговые (вычисленные) значения Mt, м	Описание закрепления точки
	содержатся в Едином государственном реестре недвижимости		определены в результате выполнения комплексных кадастровых работ				
	X	Y	X	Y			
1	2	3	4	5	6	7	8
935	424 267,04	2 170 596,03	424 267,04	2 170 596,03	Геодезический метод	$\sqrt{(0,07^2 + 0,07^2)} = 0,10$	—
н1159У	—	—	424 268,31	2 170 629,21			
н1160У	—	—	424 268,79	2 170 641,98			
934	424 268,80	2 170 642,14	424 268,80	2 170 642,14			
939	424 248,79	2 170 643,72	424 248,79	2 170 643,72			
940	424 240,21	2 170 644,33	424 240,21	2 170 644,33			
941	424 226,52	2 170 646,92	424 226,52	2 170 646,92			
942	424 226,04	2 170 635,67	424 226,04	2 170 635,67			
943	424 238,73	2 170 631,95	424 238,73	2 170 631,95			
944	424 250,29	2 170 630,03	424 250,29	2 170 630,03			
945	424 251,13	2 170 597,50	424 251,13	2 170 597,50			
935	424 267,04	2 170 596,03	424 267,04	2 170 596,03			

2. Сведения о частях границ уточняемого земельного участка с кадастровым номером 31:09:0705005:48 :

Обозначение части границ		Горизонтальное проложение (S), м	Описание прохождения части границ	Сведения о согласовании местоположения границ (согласовано/спорное)
от т.	до т.			
1	2	3	4	5

1	2	3	4	5
935	н1159У	33,20	—	согласовано
н1159У	н1160У	12,78		
н1160У	934	0,16		
934	939	20,07		
939	940	8,60		
940	941	13,93		
941	942	11,26		
942	943	13,22		
943	944	11,72		
944	945	32,54		
945	935	15,98		

3. Сведения о характеристиках уточняемого земельного участка с кадастровым номером 31:09:0705005:48 :

№ п/п	Наименование характеристики	Значение характеристики
1	2	3
1.	Адрес земельного участка	Российская Федерация, Белгородская область, Корочанский р-н, Яблоново с, Школьная ул, д 44/1
1.1.	Сведения о местоположении земельного участка (при отсутствии адреса) в структурированном в соответствии с федеральной информационной адресной системой виде	—
1.2.	Дополнительные сведения о местоположении земельного участка	—
2.	Площадь земельного участка ± величина погрешности определения (вычисления) площади ($P \pm \Delta P$), м ²	1 100 ± 12,00
3.	Формула, примененная для вычисления предельной погрешности определения площади земельного участка, с подставленными значениями и итоговые (вычисленные) значения	$3,5 * 0,10 * \sqrt{(1\ 100,00)} = 12$
4.	Площадь земельного участка согласно сведениям Единого государственного реестра недвижимости (Ркад), м ²	1 100,00
5.	Оценка расхождения Р и Ркад ($P - P_{кад}$), м ²	0
6.	Предельный минимальный и максимальный размеры земельного участка (Рмин и Рмакс), м ²	Рмин = Рмин = 1 000 Рмакс = Рмакс = 2 900
7.	Кадастровый или иной государственный учетный номер (инвентарный) здания, сооружения, объекта незавершенного строительства, расположенного на земельном участке	31:09:0705001:977

1	2	3
8.	Вид (виды) разрешенного использования	Для ведения личного подсобного хозяйства
8.1.	Дополнительные сведения об использовании земельного участка	—
9.	Сведения о земельных участках (землях общего пользования, территории общего пользования), посредством которых обеспечивается доступ	—
10.	Иные сведения	—

4. Пояснения к сведениям об уточняемом земельном участке с кадастровым номером 31:09:0705005:48 :

1. —

1. Сведения о характерных точках границ уточняемого земельного участка с кадастровым номером 31:09:0705005:47 :

Система координат МСК-31 Зона № 2

Обозначение характерных точек границ	Координаты, м				Метод определения координат	Формулы, примененные для расчета средней квадратической погрешности определения координат характерных точек границ (Mt), с подставленными в такие формулы значениями и итоговые (вычисленные) значения Mt, м	Описание закрепления точки
	содержатся в Едином государственном реестре недвижимости		определены в результате выполнения комплексных кадастровых работ				
	X	Y	X	Y			
1	2	3	4	5	6	7	8
1010	424 205,34	2 170 530,79	424 205,34	2 170 530,79	Геодезический метод	$\sqrt{(0,07^2 + 0,07^2)} = 0,10$	—
938	424 225,33	2 170 510,03	424 225,33	2 170 510,03			
931	424 276,14	2 170 567,14	424 276,14	2 170 567,14			
932	424 282,95	2 170 595,86	424 282,95	2 170 595,86			
933	424 284,11	2 170 641,17	424 284,11	2 170 641,17			
934	424 268,80	2 170 642,14	424 268,80	2 170 642,14			
н1160У	—	—	424 268,79	2 170 641,98			
н1159У	—	—	424 268,31	2 170 629,21			
935	424 267,04	2 170 596,03	424 267,04	2 170 596,03			
936	424 263,64	2 170 584,98	424 263,64	2 170 584,98			
1011	—	—	424 251,88	2 170 574,05			
1010	424 205,34	2 170 530,79	424 205,34	2 170 530,79			

2. Сведения о частях границ уточняемого земельного участка с кадастровым номером 31:09:0705005:47 :

Обозначение части границ		Горизонтальное проложение (S), м	Описание прохождения части границ	Сведения о согласовании местоположения границ (согласовано/спорное)
от т.	до т.			
1	2	3	4	5
1010	938	28,82	—	согласовано
938	931	76,44		
931	932	29,52		
932	933	45,32		
933	934	15,34		
934	н1160У	0,16		
н1160У	н1159У	12,78		
н1159У	935	33,20		
935	936	11,56		
936	1011	16,05		
1011	1010	63,54		

3. Сведения о характеристиках уточняемого земельного участка с кадастровым номером 31:09:0705005:47 :

№ п/п	Наименование характеристики	Значение характеристики
1	2	3
1.	Адрес земельного участка	309216, Российская Федерация, Белгородская область, Корочанский р-н, Яблоново с, Школьная ул, д. 44/2
1.1.	Сведения о местоположении земельного участка (при отсутствии адреса) в структурированном в соответствии с федеральной информационной адресной системой виде	—
1.2.	Дополнительные сведения о местоположении земельного участка	—
2.	Площадь земельного участка ± величина погрешности определения (вычисления) площади ($P \pm \Delta P$), м ²	3 000 ± 19,00
3.	Формула, примененная для вычисления предельной погрешности определения площади земельного участка, с подставленными значениями и итоговые (вычисленные) значения	$3,5 * 0,10 * \sqrt{(3\ 000,00)} = 19$
4.	Площадь земельного участка согласно сведениям Единого государственного реестра недвижимости (Ркад), м ²	3 000,00
5.	Оценка расхождения Р и Ркад ($P - P_{кад}$), м ²	0

1	2	3
6.	Предельный минимальный и максимальный размеры земельного участка (Р _{мин} и Р _{макс}), м ²	Р _{мин} = Р _{мин} = 1 000 Р _{макс} = Р _{макс} = 2 900
7.	Кадастровый или иной государственный учетный номер (инвентарный) здания, сооружения, объекта незавершенного строительства, расположенного на земельном участке	31:09:0705005:73
8.	Вид (виды) разрешенного использования	Для ведения личного подсобного хозяйства
8.1.	Дополнительные сведения об использовании земельного участка	—
9.	Сведения о земельных участках (землях общего пользования, территории общего пользования), посредством которых обеспечивается доступ	—
10.	Иные сведения	—

4. Пояснения к сведениям об уточняемом земельном участке с кадастровым номером 31:09:0705005:47 :

1. —

1. Сведения о характерных точках границ уточняемого земельного участка с кадастровым номером 31:09:0705005:23 :

Система координат МСК-31 Зона № 2

Обозначение характерных точек границ	Координаты, м				Метод определения координат	Формулы, примененные для расчета средней квадратической погрешности определения координат характерных точек границ (Mt), с подставленными в такие формулы значениями и итоговые (вычисленные) значения Mt, м	Описание закрепления точки
	содержатся в Едином государственном реестре недвижимости		определены в результате выполнения комплексных кадастровых работ				
	X	Y	X	Y			
1	2	3	4	5	6	7	8
665	424 420,62	2 169 983,62	424 420,62	2 169 983,62	Геодезический метод	$\sqrt{(0,07^2 + 0,07^2)} = 0,10$	—
664	424 442,47	2 169 965,64	424 442,47	2 169 965,64			
663	424 455,54	2 169 989,94	424 455,54	2 169 989,94			
661	424 415,69	2 170 022,33	424 415,69	2 170 022,33			
660	424 334,90	2 170 085,25	424 334,90	2 170 085,25			
659	424 328,23	2 170 093,50	424 328,23	2 170 093,50			
658	424 306,65	2 170 109,54	424 306,65	2 170 109,54			
657	424 303,41	2 170 115,67	424 303,41	2 170 115,67			
656	424 295,45	2 170 127,39	424 295,45	2 170 127,39			
672	424 280,56	2 170 117,41	424 280,56	2 170 117,41			

1	2	3	4	5	6	7	8
671	424 281,82	2 170 114,79	424 281,82	2 170 114,79	Геодезический метод	$\sqrt{(0,07^2 + 0,07^2)} = 0,10$	—
670	424 285,25	2 170 108,56	424 285,25	2 170 108,56			
669	424 293,69	2 170 097,25	424 293,69	2 170 097,25			
668	424 295,30	2 170 098,33	424 295,30	2 170 098,33			
667	424 339,74	2 170 050,63	424 339,74	2 170 050,63			
666	424 361,95	2 170 035,34	424 361,95	2 170 035,34			
675	—	—	424 411,67	2 169 991,51			
665	424 420,62	2 169 983,62	424 420,62	2 169 983,62			

2. Сведения о частях границ уточняемого земельного участка с кадастровым номером 31:09:0705005:23 :

Обозначение части границ		Горизонтальное проложение (S), м	Описание прохождения части границ	Сведения о согласовании местоположения границ (согласовано/спорное)
от т.	до т.			
1	2	3	4	5
665	664	28,30	—	согласовано
664	663	27,59		
663	661	51,35		
661	660	102,40		
660	659	10,61		
659	658	26,89		
658	657	6,93		
657	656	14,17		
656	672	17,93		
672	671	2,91		
671	670	7,11		
670	669	14,11		
669	668	1,94		
668	667	65,19		
667	666	26,96		
666	675	66,28		
675	665	11,93		

3. Сведения о характеристиках уточняемого земельного участка с кадастровым номером 31:09:0705005:23 :

№ п/п	Наименование характеристики	Значение характеристики
1	2	3

1	2	3
1.	Адрес земельного участка	Российская Федерация, Белгородская область, Корочанский р-н, Яблоново с, Майская ул, д 58
1.1.	Сведения о местоположении земельного участка (при отсутствии адреса) в структурированном в соответствии с федеральной информационной адресной системой виде	—
1.2.	Дополнительные сведения о местоположении земельного участка	—
2.	Площадь земельного участка \pm величина погрешности определения (вычисления) площади ($P \pm \Delta P$), м ²	5 000 \pm 25,00
3.	Формула, примененная для вычисления предельной погрешности определения площади земельного участка, с подставленными значениями и итоговые (вычисленные) значения	$3,5 * 0,10 * \sqrt{(5\ 000,00)} = 25$
4.	Площадь земельного участка согласно сведениям Единого государственного реестра недвижимости (Ркад), м ²	5 000,00
5.	Оценка расхождения P и Ркад ($P - P_{кад}$), м ²	0
6.	Предельный минимальный и максимальный размеры земельного участка (Рмин и Рмакс), м ²	Рмин = Рмин = 1 000 Рмакс = Рмакс = 2 900
7.	Кадастровый или иной государственный учетный номер (инвентарный) здания, сооружения, объекта незавершенного строительства, расположенного на земельном участке	31:09:0705001:1029
8.	Вид (виды) разрешенного использования	Для ведения личного подсобного хозяйства
8.1.	Дополнительные сведения об использовании земельного участка	—
9.	Сведения о земельных участках (землях общего пользования, территории общего пользования), посредством которых обеспечивается доступ	—
10.	Иные сведения	—
4. Пояснения к сведениям об уточняемом земельном участке с кадастровым номером		31:09:0705005:23 :
1.	—	—

Описание местоположения здания, сооружения, объекта незавершенного строительства на земельном участке

1. Сведения о характерных точках контура объекта недвижимости с кадастровым номером 31:09:0705001:488 :

Система координат МСК-31 Зона № 2

Обозначение характерных точек границ	Содержатся в Едином государственном реестре недвижимости			Определены в ходе выполнения комплексных кадастровых работ			Метод определения координат	Формулы, примененные для расчета средней квадратической погрешности определения координат характерных точек (Mt), м, с подставленными в такие формулы значениями и итоговые (вычисленные) значения Mt, м
	координаты, м		Радиус, м	координаты, м		Радиус, м		
	X	Y	R	X	Y	R		
1	2	3	4	5	6	7	8	9
н10140	—	—	—	424 348,99	2 170 220,14	—	Геодезический метод	$\sqrt{(0,07^2 + 0,07^2)} = 0,10$
н10150	—	—	—	424 347,01	2 170 224,86	—		
н10160	—	—	—	424 340,11	2 170 221,97	—		
н10170	—	—	—	424 342,09	2 170 217,25	—		
н10140	—	—	—	424 348,99	2 170 220,14	—		

2. Сведения о характеристиках объекта недвижимости с кадастровым номером 31:09:0705001:488 :

№ п/п	Наименование характеристики	Значение характеристики
1	2	3
1.	Вид объекта недвижимости	Здание
2.	Ранее присвоенный государственный учетный номер (инвентарный) здания, сооружения, объекта незавершенного строительства	—
3.	Кадастровый номер земельного участка (земельных участков), в границах которого (которых) расположены здание, сооружение, объект незавершенного строительства	—
4.	Уникальный учетный номер кадастрового квартала, в границах которого расположены здание, сооружение, объект незавершенного строительства	31:09:0705005

1	2	3
5.	Адрес здания, сооружения, объекта незавершенного строительства	309216, Российская Федерация, Белгородская область, Корочанский р-н, Яблоново с, Майская ул, д 44
5.1.	Сведения о местоположении здания, сооружения, объекта незавершенного строительства (при отсутствии адреса) в структурированном в соответствии с федеральной информационной адресной системой виде	—
5.2.	Дополнительные сведения о местоположении	—
6.	Иные сведения	—

3. Пояснения к сведениям об объекте недвижимости с кадастровым номером 31:09:0705001:488 :

1.	—
----	---

1. Сведения о характерных точках контура объекта недвижимости с кадастровым номером 31:09:0705001:322 :

Система координат	<u>МСК-31</u>	Зона №	<u>2</u>
-------------------	---------------	--------	----------

Обозначение характерных точек границ	Содержатся в Едином государственном реестре недвижимости			Определены в ходе выполнения комплексных кадастровых работ			Метод определения координат	Формулы, примененные для расчета средней квадратической погрешности определения координат характерных точек (Mt), м, с подставленными в такие формулы значениями и итоговые (вычисленные) значения Mt, м
	координаты, м		Радиус, м	координаты, м		Радиус, м		
	X	Y	R	X	Y	R		
1	2	3	4	5	6	7	8	9
н9670	—	—	—	424 730,64	2 169 811,69	—	Геодезический метод	$\sqrt{(0,07^2 + 0,07^2)} = 0,10$
н9680	—	—	—	424 723,78	2 169 812,46	—		
н9690	—	—	—	424 722,83	2 169 803,95	—		
н9700	—	—	—	424 729,69	2 169 803,18	—		
н9670	—	—	—	424 730,64	2 169 811,69	—		

2. Сведения о характеристиках объекта недвижимости с кадастровым номером 31:09:0705001:322 :

№ п/п	Наименование характеристики	Значение характеристики
1	2	3
1.	Вид объекта недвижимости	Здание
2.	Ранее присвоенный государственный учетный номер (инвентарный) здания, сооружения, объекта незавершенного строительства	—

1	2	3
3.	Кадастровый номер земельного участка (земельных участков), в границах которого (которых) расположены здание, сооружение, объект незавершенного строительства	31:09:0705005:1
4.	Уникальный учетный номер кадастрового квартала, в границах которого расположены здание, сооружение, объект незавершенного строительства	31:09:0705005
5.	Адрес здания, сооружения, объекта незавершенного строительства	309216, Российская Федерация, Белгородская область, Корочанский р-н, Яблоново с, Народная ул, д 80
5.1.	Сведения о местоположении здания, сооружения, объекта незавершенного строительства (при отсутствии адреса) в структурированном в соответствии с федеральной информационной адресной системой виде	—
5.2.	Дополнительные сведения о местоположении	—
6.	Иные сведения	—

3. Пояснения к сведениям об объекте недвижимости с кадастровым номером 31:09:0705001:322 :

1.	—
----	---

1. Сведения о характерных точках контура объекта недвижимости с кадастровым номером 31:09:0705005:69 :

Система координат МСК-31 Зона № 2

Обозначение характерных точек границ	Содержатся в Едином государственном реестре недвижимости			Определены в ходе выполнения комплексных кадастровых работ			Метод определения координат	Формулы, примененные для расчета средней квадратической погрешности определения координат характерных точек (Mt), м, с подставленными в такие формулы значениями и итоговые (вычисленные) значения Mt, м
	координаты, м		Радиус, м	координаты, м		Радиус, м		
	X	Y	R	X	Y	R		
1	2	3	4	5	6	7	8	9
н10180	—	—	—	424 700,79	2 169 849,23	—	Геодезический метод	$\sqrt{(0,07^2 + 0,07^2)} = 0,10$
н10190	—	—	—	424 695,54	2 169 849,58	—		
н10200	—	—	—	424 695,12	2 169 843,91	—		
н10210	—	—	—	424 700,47	2 169 843,54	—		
н10180	—	—	—	424 700,79	2 169 849,23	—		

2. Сведения о характеристиках объекта недвижимости с кадастровым номером 31:09:0705005:69 :

№ п/п	Наименование характеристики	Значение характеристики
-------	-----------------------------	-------------------------

1	2	3
1.	Вид объекта недвижимости	Здание
2.	Ранее присвоенный государственный учетный номер (инвентарный) здания, сооружения, объекта незавершенного строительства	—
3.	Кадастровый номер земельного участка (земельных участков), в границах которого (которых) расположены здание, сооружение, объект незавершенного строительства	31:09:0705005:2
4.	Уникальный учетный номер кадастрового квартала, в границах которого расположены здание, сооружение, объект незавершенного строительства	31:09:0705005
5.	Адрес здания, сооружения, объекта незавершенного строительства	Белгородская область, р-н. Корочанский, с. Яблоново, ул. Народная, д. 79
5.1.	Сведения о местоположении здания, сооружения, объекта незавершенного строительства (при отсутствии адреса) в структурированном в соответствии с федеральной информационной адресной системой виде	—
5.2.	Дополнительные сведения о местоположении	—
6.	Иные сведения	—

3. Пояснения к сведениям об объекте недвижимости с кадастровым номером 31:09:0705005:69 :

1. —

1. Сведения о характерных точках контура объекта недвижимости с кадастровым номером 31:09:0705001:1048 :

Система координат МСК-31 Зона № 2

Обозначение характерных точек границ	Содержатся в Едином государственном реестре недвижимости			Определены в ходе выполнения комплексных кадастровых работ			Метод определения координат	Формулы, примененные для расчета средней квадратической погрешности определения координат характерных точек (Mt), м, с подставленными в такие формулы значениями и итоговые (вычисленные) значения Mt, м
	координаты, м		Радиус, м	координаты, м		Радиус, м		
	X	Y	R	X	Y	R		
1	2	3	4	5	6	7	8	9
н10220	—	—	—	424 709,69	2 169 888,99	—	Геодезический метод	$\sqrt{(0,07^2 + 0,07^2)} = 0,10$
н10230	—	—	—	424 708,74	2 169 895,61	—		
н10240	—	—	—	424 703,40	2 169 894,85	—		
н10250	—	—	—	424 704,34	2 169 888,22	—		

1	2	3	4	5	6	7	8	9
н10260	—	—	—	424 702,11	2 169 989,70	—	Геодезический метод	$\sqrt{(0,07^2 + 0,07^2)} = 0,10$
н10270	—	—	—	424 695,39	2 169 989,70	—		
н10280	—	—	—	424 695,39	2 169 984,04	—		
н10290	—	—	—	424 702,11	2 169 984,04	—		
н10260	—	—	—	424 702,11	2 169 989,70	—		

2. Сведения о характеристиках объекта недвижимости с кадастровым номером 31:09:0705001:1047 :

№ п/п	Наименование характеристики	Значение характеристики
1	2	3
1.	Вид объекта недвижимости	Здание
2.	Ранее присвоенный государственный учетный номер (инвентарный) здания, сооружения, объекта незавершенного строительства	—
3.	Кадастровый номер земельного участка (земельных участков), в границах которого (которых) расположены здание, сооружение, объект незавершенного строительства	31:09:0705005:5
4.	Уникальный учетный номер кадастрового квартала, в границах которого расположены здание, сооружение, объект незавершенного строительства	31:09:0705005
5.	Адрес здания, сооружения, объекта незавершенного строительства	309216, Российская Федерация, Белгородская область, Корочанский р-н, Яблоново с, Народная ул, д 71
5.1.	Сведения о местоположении здания, сооружения, объекта незавершенного строительства (при отсутствии адреса) в структурированном в соответствии с федеральной информационной адресной системой виде	—
5.2.	Дополнительные сведения о местоположении	—
6.	Иные сведения	—

3. Пояснения к сведениям об объекте недвижимости с кадастровым номером 31:09:0705001:1047 :

1.	—
----	---

1. Сведения о характерных точках контура объекта недвижимости с кадастровым номером 31:09:0705001:365 :

Система координат <u>МСК-31</u>							Зона № <u>2</u>	
Обозначение характерных точек границ	Содержатся в Едином государственном реестре недвижимости			Определены в ходе выполнения комплексных кадастровых работ			Метод определения координат	Формулы, примененные для расчета средней квадратической погрешности определения координат характерных точек (Mt), м, с подставленными в такие формулы значениями и итоговые (вычисленные) значения Mt, м
	координаты, м		Радиус, м	координаты, м		Радиус, м		
	X	Y	R	X	Y	R		
1	2	3	4	5	6	7	8	9
н10300	—	—	—	424 708,59	2 169 941,68	—	Геодезический метод	$\sqrt{(0,07^2 + 0,07^2)} = 0,10$
н10310	—	—	—	424 708,59	2 169 946,88	—		
н10320	—	—	—	424 701,82	2 169 946,88	—		
н10330	—	—	—	424 701,82	2 169 941,68	—		
н10300	—	—	—	424 708,59	2 169 941,68	—		

2. Сведения о характеристиках объекта недвижимости с кадастровым номером 31:09:0705001:365 :

№ п/п	Наименование характеристики	Значение характеристики
1	2	3
1.	Вид объекта недвижимости	Здание
2.	Ранее присвоенный государственный учетный номер (инвентарный) здания, сооружения, объекта незавершенного строительства	—
3.	Кадастровый номер земельного участка (земельных участков), в границах которого (которых) расположены здание, сооружение, объект незавершенного строительства	31:09:0705005:4
4.	Уникальный учетный номер кадастрового квартала, в границах которого расположены здание, сооружение, объект незавершенного строительства	31:09:0705005
5.	Адрес здания, сооружения, объекта незавершенного строительства	309216, Российская Федерация, Белгородская область, Корочанский р-н, Яблоново с, Народная ул, д 75
5.1.	Сведения о местоположении здания, сооружения, объекта незавершенного строительства (при отсутствии адреса) в структурированном в соответствии с федеральной информационной адресной системой виде	—
5.2.	Дополнительные сведения о местоположении	—

1	2	3
6.	Иные сведения	—

3. Пояснения к сведениям об объекте недвижимости с кадастровым номером 31:09:0705001:365 :

1.	—
----	---

1. Сведения о характерных точках контура объекта недвижимости с кадастровым номером 31:09:0705001:375 :

Система координат МСК-31 Зона № 2

Обозначение характерных точек границ	Содержатся в Едином государственном реестре недвижимости			Определены в ходе выполнения комплексных кадастровых работ			Метод определения координат	Формулы, примененные для расчета средней квадратической погрешности определения координат характерных точек (Mt), м, с подставленными в такие формулы значениями и итоговые (вычисленные) значения Mt, м
	координаты, м		Радиус, м	координаты, м		Радиус, м		
	X	Y	R	X	Y	R		
1	2	3	4	5	6	7	8	9
н10340	—	—	—	424 691,47	2 170 068,64	—	Геодезический метод	$\sqrt{(0,07^2 + 0,07^2)} = 0,10$
н10350	—	—	—	424 684,07	2 170 068,64	—		
н10360	—	—	—	424 684,07	2 170 063,90	—		
н10370	—	—	—	424 691,47	2 170 063,90	—		
н10340	—	—	—	424 691,47	2 170 068,64	—		

2. Сведения о характеристиках объекта недвижимости с кадастровым номером 31:09:0705001:375 :

№ п/п	Наименование характеристики	Значение характеристики
1	2	3
1.	Вид объекта недвижимости	Здание
2.	Ранее присвоенный государственный учетный номер (инвентарный) здания, сооружения, объекта незавершенного строительства	—
3.	Кадастровый номер земельного участка (земельных участков), в границах которого (которых) расположены здание, сооружение, объект незавершенного строительства	31:09:0705005:7
4.	Уникальный учетный номер кадастрового квартала, в границах которого расположены здание, сооружение, объект незавершенного строительства	31:09:0705005

1	2	3
5.	Адрес здания, сооружения, объекта незавершенного строительства	309216, Российская Федерация, Белгородская область, Корочанский р-н, Яблоново с, Народная ул, д 66
5.1.	Сведения о местоположении здания, сооружения, объекта незавершенного строительства (при отсутствии адреса) в структурированном в соответствии с федеральной информационной адресной системой виде	—
5.2.	Дополнительные сведения о местоположении	—
6.	Иные сведения	—

3. Пояснения к сведениям об объекте недвижимости с кадастровым номером 31:09:0705001:375 :

1.	—
----	---

1. Сведения о характерных точках контура объекта недвижимости с кадастровым номером 31:09:0705001:394 :

Система координат	<u>МСК-31, зона 2</u>	Зона №	<u>2</u>
-------------------	-----------------------	--------	----------

Обозначение характерных точек границ	Содержатся в Едином государственном реестре недвижимости			Определены в ходе выполнения комплексных кадастровых работ			Метод определения координат	Формулы, примененные для расчета средней квадратической погрешности определения координат характерных точек (Mt), м, с подставленными в такие формулы значениями и итоговые (вычисленные) значения Mt, м
	координаты, м		Радиус, м	координаты, м		Радиус, м		
	X	Y	R	X	Y	R		
1	2	3	4	5	6	7	8	9
н10380	—	—	—	424 631,63	2 170 407,08	—	Геодезический метод	$\sqrt{(0,07^2 + 0,07^2)} = 0,10$
н10390	—	—	—	424 630,37	2 170 414,69	—		
н10400	—	—	—	424 617,89	2 170 412,63	—		
н10410	—	—	—	424 619,15	2 170 405,01	—		
н10380	—	—	—	424 631,63	2 170 407,08	—		

2. Сведения о характеристиках объекта недвижимости с кадастровым номером 31:09:0705001:394 :

№ п/п	Наименование характеристики	Значение характеристики
1	2	3
1.	Вид объекта недвижимости	Здание
2.	Ранее присвоенный государственный учетный номер (инвентарный) здания, сооружения, объекта незавершенного строительства	—

1	2	3
3.	Кадастровый номер земельного участка (земельных участков), в границах которого (которых) расположены здание, сооружение, объект незавершенного строительства	31:09:0705005:11
4.	Уникальный учетный номер кадастрового квартала, в границах которого расположены здание, сооружение, объект незавершенного строительства	31:09:0705005
5.	Адрес здания, сооружения, объекта незавершенного строительства	309216, Российская Федерация, Белгородская область, Корочанский р-н, Яблоново с, Народная ул, д 46
5.1.	Сведения о местоположении здания, сооружения, объекта незавершенного строительства (при отсутствии адреса) в структурированном в соответствии с федеральной информационной адресной системой виде	—
5.2.	Дополнительные сведения о местоположении	—
6.	Иные сведения	—

3. Пояснения к сведениям об объекте недвижимости с кадастровым номером 31:09:0705001:394 :

1.	—
----	---

1. Сведения о характерных точках контура объекта недвижимости с кадастровым номером 31:09:0705001:573 :

Система координат МСК-31 Зона № 2

Обозначение характерных точек границ	Содержатся в Едином государственном реестре недвижимости			Определены в ходе выполнения комплексных кадастровых работ			Метод определения координат	Формулы, примененные для расчета средней квадратической погрешности определения координат характерных точек (Mt), м, с подставленными в такие формулы значениями и итоговые (вычисленные) значения Mt, м
	координаты, м		Радиус, м	координаты, м		Радиус, м		
	X	Y	R	X	Y	R		
1	2	3	4	5	6	7	8	9
н10420	—	—	—	424 622,53	2 170 453,84	—	Геодезический метод	$\sqrt{(0,07^2 + 0,07^2)} = 0,10$
н10430	—	—	—	424 620,28	2 170 465,88	—		
н10440	—	—	—	424 611,99	2 170 464,32	—		
н10450	—	—	—	424 614,24	2 170 452,29	—		
н10420	—	—	—	424 622,53	2 170 453,84	—		

2. Сведения о характеристиках объекта недвижимости с кадастровым номером 31:09:0705001:573 :

№ п/п	Наименование характеристики	Значение характеристики
-------	-----------------------------	-------------------------

1	2	3
1.	Вид объекта недвижимости	Здание
2.	Ранее присвоенный государственный учетный номер (инвентарный) здания, сооружения, объекта незавершенного строительства	—
3.	Кадастровый номер земельного участка (земельных участков), в границах которого (которых) расположены здание, сооружение, объект незавершенного строительства	31:09:0705005:13
4.	Уникальный учетный номер кадастрового квартала, в границах которого расположены здание, сооружение, объект незавершенного строительства	31:09:0705005
5.	Адрес здания, сооружения, объекта незавершенного строительства	309216, Российская Федерация, Белгородская область, Корочанский р-н, Яблоново с, Народная ул, д 41
5.1.	Сведения о местоположении здания, сооружения, объекта незавершенного строительства (при отсутствии адреса) в структурированном в соответствии с федеральной информационной адресной системой виде	—
5.2.	Дополнительные сведения о местоположении	—
6.	Иные сведения	—

3. Пояснения к сведениям об объекте недвижимости с кадастровым номером 31:09:0705001:573 :

1. —

1. Сведения о характерных точках контура объекта недвижимости с кадастровым номером 31:09:0705001:688 :

Система координат МСК-31 Зона № 2

Обозначение характерных точек границ	Содержатся в Едином государственном реестре недвижимости			Определены в ходе выполнения комплексных кадастровых работ			Метод определения координат	Формулы, примененные для расчета средней квадратической погрешности определения координат характерных точек (Mt), м, с подставленными в такие формулы значениями и итоговые (вычисленные) значения Mt, м
	координаты, м		Радиус, м	координаты, м		Радиус, м		
	X	Y	R	X	Y	R		
1	2	3	4	5	6	7	8	9
н10460	—	—	—	424 695,49	2 170 041,09	—	Геодезический метод	$\sqrt{(0,07^2 + 0,07^2)} = 0,10$
н10470	—	—	—	424 688,29	2 170 041,09	—		
н10480	—	—	—	424 688,29	2 170 036,16	—		
н10490	—	—	—	424 695,49	2 170 036,16	—		

1	2	3	4	5	6	7	8	9
н10500	—	—	—	424 681,65	2 170 106,14	—	Геодезический метод	$\sqrt{(0,07^2 + 0,07^2)} = 0,10$
н10510	—	—	—	424 681,65	2 170 110,82	—		
н10520	—	—	—	424 672,62	2 170 110,82	—		
н10530	—	—	—	424 672,62	2 170 106,14	—		
н10500	—	—	—	424 681,65	2 170 106,14	—		

2. Сведения о характеристиках объекта недвижимости с кадастровым номером 31:09:0705001:539 :

№ п/п	Наименование характеристики	Значение характеристики
1	2	3
1.	Вид объекта недвижимости	Здание
2.	Ранее присвоенный государственный учетный номер (инвентарный) здания, сооружения, объекта незавершенного строительства	—
3.	Кадастровый номер земельного участка (земельных участков), в границах которого (которых) расположены здание, сооружение, объект незавершенного строительства	31:09:0705005:8
4.	Уникальный учетный номер кадастрового квартала, в границах которого расположены здание, сооружение, объект незавершенного строительства	31:09:0705005
5.	Адрес здания, сооружения, объекта незавершенного строительства	Белгородская область, р-н. Корочанский, с. Яблоново, ул. Народная, д. 63
5.1.	Сведения о местоположении здания, сооружения, объекта незавершенного строительства (при отсутствии адреса) в структурированном в соответствии с федеральной информационной адресной системой виде	—
5.2.	Дополнительные сведения о местоположении	—
6.	Иные сведения	—

3. Пояснения к сведениям об объекте недвижимости с кадастровым номером 31:09:0705001:539 :

1.	—
----	---

1. Сведения о характерных точках контура объекта недвижимости с кадастровым номером 31:09:0705001:1044 :

Система координат		МСК-31					Зона № <u>2</u>	
Обозначение характерных точек границ	Содержатся в Едином государственном реестре недвижимости			Определены в ходе выполнения комплексных кадастровых работ			Метод определения координат	Формулы, примененные для расчета средней квадратической погрешности определения координат характерных точек (Mt), м, с подставленными в такие формулы значениями и итоговые (вычисленные) значения Mt, м
	координаты, м		Радиус, м	координаты, м		Радиус, м		
	X	Y	R	X	Y	R		
1	2	3	4	5	6	7	8	9
н10540	—	—	—	424 626,56	2 170 430,50	—	Геодезический метод	$\sqrt{(0,07^2 + 0,07^2)} = 0,10$
н10550	—	—	—	424 625,02	2 170 441,22	—		
н10560	—	—	—	424 614,69	2 170 439,73	—		
н10570	—	—	—	424 616,23	2 170 429,01	—		
н10540	—	—	—	424 626,56	2 170 430,50	—		

2. Сведения о характеристиках объекта недвижимости с кадастровым номером 31:09:0705001:1044 :

№ п/п	Наименование характеристики	Значение характеристики
1	2	3
1.	Вид объекта недвижимости	Здание
2.	Ранее присвоенный государственный учетный номер (инвентарный) здания, сооружения, объекта незавершенного строительства	—
3.	Кадастровый номер земельного участка (земельных участков), в границах которого (которых) расположены здание, сооружение, объект незавершенного строительства	31:09:0705005:12
4.	Уникальный учетный номер кадастрового квартала, в границах которого расположены здание, сооружение, объект незавершенного строительства	31:09:0705005
5.	Адрес здания, сооружения, объекта незавершенного строительства	Российская Федерация, Белгородская обл., Корочанский район, с. Яблоново, ул. Народная, дом 40
5.1.	Сведения о местоположении здания, сооружения, объекта незавершенного строительства (при отсутствии адреса) в структурированном в соответствии с федеральной информационной адресной системой виде	—
5.2.	Дополнительные сведения о местоположении	—

1	2	3
6.	Иные сведения	—

3. Пояснения к сведениям об объекте недвижимости с кадастровым номером 31:09:0705001:1044 :

1.	—
----	---

1. Сведения о характерных точках контура объекта недвижимости с кадастровым номером 31:09:0705001:640 :

Система координат	<u>МСК-31</u>	Зона №	<u>2</u>
-------------------	---------------	--------	----------

Обозначение характерных точек границ	Содержатся в Едином государственном реестре недвижимости			Определены в ходе выполнения комплексных кадастровых работ			Метод определения координат	Формулы, примененные для расчета средней квадратической погрешности определения координат характерных точек (Mt), м, с подставленными в такие формулы значениями и итоговые (вычисленные) значения Mt, м
	координаты, м		Радиус, м	координаты, м		Радиус, м		
	X	Y	R	X	Y	R		
1	2	3	4	5	6	7	8	9
н10580	—	—	—	424 614,05	2 170 504,47	—	Геодезический метод	$\sqrt{(0,07^2 + 0,07^2)} = 0,10$
н10590	—	—	—	424 613,10	2 170 508,97	—		
н10600	—	—	—	424 605,58	2 170 507,38	—		
н10610	—	—	—	424 606,53	2 170 502,88	—		
н10580	—	—	—	424 614,05	2 170 504,47	—		

2. Сведения о характеристиках объекта недвижимости с кадастровым номером 31:09:0705001:640 :

№ п/п	Наименование характеристики	Значение характеристики
1	2	3
1.	Вид объекта недвижимости	Здание
2.	Ранее присвоенный государственный учетный номер (инвентарный) здания, сооружения, объекта незавершенного строительства	—
3.	Кадастровый номер земельного участка (земельных участков), в границах которого (которых) расположены здание, сооружение, объект незавершенного строительства	31:09:0705005:14
4.	Уникальный учетный номер кадастрового квартала, в границах которого расположены здание, сооружение, объект незавершенного строительства	31:09:0705005

1	2	3
5.	Адрес здания, сооружения, объекта незавершенного строительства	Белгородская область, р-н. Корочанский, с. Яблоново, ул. Народная, д. 35
5.1.	Сведения о местоположении здания, сооружения, объекта незавершенного строительства (при отсутствии адреса) в структурированном в соответствии с федеральной информационной адресной системой виде	—
5.2.	Дополнительные сведения о местоположении	—
6.	Иные сведения	—

3. Пояснения к сведениям об объекте недвижимости с кадастровым номером 31:09:0705001:640 :

1.	—
----	---

1. Сведения о характерных точках контура объекта недвижимости с кадастровым номером 31:09:0705001:1029 :

Система координат МСК-31 Зона № 2

Обозначение характерных точек границ	Содержатся в Едином государственном реестре недвижимости			Определены в ходе выполнения комплексных кадастровых работ			Метод определения координат	Формулы, примененные для расчета средней квадратической погрешности определения координат характерных точек (Mt), м, с подставленными в такие формулы значениями и итоговые (вычисленные) значения Mt, м
	координаты, м		Радиус, м	координаты, м		Радиус, м		
	X	Y	R	X	Y	R		
1	2	3	4	5	6	7	8	9
н10620	—	—	—	424 291,22	2 170 111,68	—	Геодезический метод	$\sqrt{(0,07^2 + 0,07^2)} = 0,10$
н10630	—	—	—	424 288,02	2 170 117,33	—		
н10640	—	—	—	424 283,01	2 170 114,49	—		
н10650	—	—	—	424 286,22	2 170 108,84	—		
н10620	—	—	—	424 291,22	2 170 111,68	—		

2. Сведения о характеристиках объекта недвижимости с кадастровым номером 31:09:0705001:1029 :

№ п/п	Наименование характеристики	Значение характеристики
1	2	3
1.	Вид объекта недвижимости	Здание
2.	Ранее присвоенный государственный учетный номер (инвентарный) здания, сооружения, объекта незавершенного строительства	—

1	2	3
3.	Кадастровый номер земельного участка (земельных участков), в границах которого (которых) расположены здание, сооружение, объект незавершенного строительства	31:09:0705005:23
4.	Уникальный учетный номер кадастрового квартала, в границах которого расположены здание, сооружение, объект незавершенного строительства	31:09:0705005
5.	Адрес здания, сооружения, объекта незавершенного строительства	Белгородская область, р-н Корочанский, с. Яблоново, ул. Майская, д. 58
5.1.	Сведения о местоположении здания, сооружения, объекта незавершенного строительства (при отсутствии адреса) в структурированном в соответствии с федеральной информационной адресной системой виде	—
5.2.	Дополнительные сведения о местоположении	—
6.	Иные сведения	—

3. Пояснения к сведениям об объекте недвижимости с кадастровым номером 31:09:0705001:1029 :

1.	—
----	---

1. Сведения о характерных точках контура объекта недвижимости с кадастровым номером 31:09:0705001:269 :

Система координат МСК-31 Зона № 2

Обозначение характерных точек границ	Содержатся в Едином государственном реестре недвижимости			Определены в ходе выполнения комплексных кадастровых работ			Метод определения координат	Формулы, примененные для расчета средней квадратической погрешности определения координат характерных точек (Mt), м, с подставленными в такие формулы значениями и итоговые (вычисленные) значения Mt, м
	координаты, м		Радиус, м	координаты, м		Радиус, м		
	X	Y	R	X	Y	R		
1	2	3	4	5	6	7	8	9
н10660	—	—	—	424 309,24	2 170 134,47	—	Геодезический метод	$\sqrt{(0,07^2 + 0,07^2)} = 0,10$
н10670	—	—	—	424 303,73	2 170 130,44	—		
н10680	—	—	—	424 307,38	2 170 125,44	—		
н10690	—	—	—	424 312,89	2 170 129,47	—		
н10660	—	—	—	424 309,24	2 170 134,47	—		

2. Сведения о характеристиках объекта недвижимости с кадастровым номером 31:09:0705001:269 :

№ п/п	Наименование характеристики	Значение характеристики
-------	-----------------------------	-------------------------

1	2	3
1.	Вид объекта недвижимости	Здание
2.	Ранее присвоенный государственный учетный номер (инвентарный) здания, сооружения, объекта незавершенного строительства	—
3.	Кадастровый номер земельного участка (земельных участков), в границах которого (которых) расположены здание, сооружение, объект незавершенного строительства	31:09:0705005:24
4.	Уникальный учетный номер кадастрового квартала, в границах которого расположены здание, сооружение, объект незавершенного строительства	31:09:0705005
5.	Адрес здания, сооружения, объекта незавершенного строительства	Белгородская область, р-н. Корочанский, с. Яблоново, ул. Майская, д. 56
5.1.	Сведения о местоположении здания, сооружения, объекта незавершенного строительства (при отсутствии адреса) в структурированном в соответствии с федеральной информационной адресной системой виде	—
5.2.	Дополнительные сведения о местоположении	—
6.	Иные сведения	—

3. Пояснения к сведениям об объекте недвижимости с кадастровым номером 31:09:0705001:269 :

1. —

1. Сведения о характерных точках контура объекта недвижимости с кадастровым номером 31:09:0705001:1027 :

Система координат МСК-31 Зона № 2

Обозначение характерных точек границ	Содержатся в Едином государственном реестре недвижимости			Определены в ходе выполнения комплексных кадастровых работ			Метод определения координат	Формулы, примененные для расчета средней квадратической погрешности определения координат характерных точек (Mt), м, с подставленными в такие формулы значениями и итоговые (вычисленные) значения Mt, м
	координаты, м		Радиус, м	координаты, м		Радиус, м		
	X	Y	R	X	Y	R		
1	2	3	4	5	6	7	8	9
н10700	—	—	—	424 321,83	2 170 144,29	—	Геодезический метод	$\sqrt{(0,07^2 + 0,07^2)} = 0,10$
н10710	—	—	—	424 316,35	2 170 140,13	—		
н10720	—	—	—	424 319,69	2 170 135,73	—		
н10730	—	—	—	424 325,17	2 170 139,89	—		

1	2	3	4	5	6	7	8	9
н10740	—	—	—	424 340,45	2 170 306,15	—	Геодезический метод	$\sqrt{(0,07^2 + 0,07^2)} = 0,10$
н10750	—	—	—	424 335,09	2 170 302,35	—		
н10760	—	—	—	424 339,87	2 170 295,61	—		
н10770	—	—	—	424 345,23	2 170 299,41	—		
н10740	—	—	—	424 340,45	2 170 306,15	—		

2. Сведения о характеристиках объекта недвижимости с кадастровым номером 31:09:0705001:1028 :

№ п/п	Наименование характеристики	Значение характеристики
1	2	3
1.	Вид объекта недвижимости	Здание
2.	Ранее присвоенный государственный учетный номер (инвентарный) здания, сооружения, объекта незавершенного строительства	—
3.	Кадастровый номер земельного участка (земельных участков), в границах которого (которых) расположены здание, сооружение, объект незавершенного строительства	31:09:0705005:31
4.	Уникальный учетный номер кадастрового квартала, в границах которого расположены здание, сооружение, объект незавершенного строительства	31:09:0705005
5.	Адрес здания, сооружения, объекта незавершенного строительства	Российская Федерация, Белгородская обл., Корочанский район, с. Яблоново, ул. Майская, дом 40
5.1.	Сведения о местоположении здания, сооружения, объекта незавершенного строительства (при отсутствии адреса) в структурированном в соответствии с федеральной информационной адресной системой виде	—
5.2.	Дополнительные сведения о местоположении	—
6.	Иные сведения	—

3. Пояснения к сведениям об объекте недвижимости с кадастровым номером 31:09:0705001:1028 :

1.	—
----	---

1. Сведения о характерных точках контура объекта недвижимости с кадастровым номером 31:09:0705001:973 :

Система координат <u>МСК-31</u>							Зона № <u>2</u>	
Обозначение характерных точек границ	Содержатся в Едином государственном реестре недвижимости			Определены в ходе выполнения комплексных кадастровых работ			Метод определения координат	Формулы, примененные для расчета средней квадратической погрешности определения координат характерных точек (Mt), м, с подставленными в такие формулы значениями и итоговые (вычисленные) значения Mt, м
	координаты, м		Радиус, м	координаты, м		Радиус, м		
	X	Y	R	X	Y	R		
1	2	3	4	5	6	7	8	9
н10870	—	—	—	424 420,81	2 170 597,98	—	Геодезический метод	$\sqrt{(0,07^2 + 0,07^2)} = 0,10$
н10860	—	—	—	424 418,02	2 170 590,12	—		
н10820	—	—	—	424 426,52	2 170 587,10	—		
н10830	—	—	—	424 429,31	2 170 594,95	—		
н10870	—	—	—	424 420,81	2 170 597,98	—		

2. Сведения о характеристиках объекта недвижимости с кадастровым номером 31:09:0705001:973 :

№ п/п	Наименование характеристики	Значение характеристики
1	2	3
1.	Вид объекта недвижимости	Здание
2.	Ранее присвоенный государственный учетный номер (инвентарный) здания, сооружения, объекта незавершенного строительства	—
3.	Кадастровый номер земельного участка (земельных участков), в границах которого (которых) расположены здание, сооружение, объект незавершенного строительства	31:09:0705005:37
4.	Уникальный учетный номер кадастрового квартала, в границах которого расположены здание, сооружение, объект незавершенного строительства	31:09:0705005
5.	Адрес здания, сооружения, объекта незавершенного строительства	Россия, Белгородская обл., Корочанский район, с. Яблоново, ул. Школьная, дом 54/2
5.1.	Сведения о местоположении здания, сооружения, объекта незавершенного строительства (при отсутствии адреса) в структурированном в соответствии с федеральной информационной адресной системой виде	—
5.2.	Дополнительные сведения о местоположении	—

1	2	3
6.	Иные сведения	—

3. Пояснения к сведениям об объекте недвижимости с кадастровым номером 31:09:0705001:973 :

1.	—
----	---

1. Сведения о характерных точках контура объекта недвижимости с кадастровым номером 31:09:0705005:77 :

Система координат	<u>МСК-31</u>	Зона №	<u>2</u>
-------------------	---------------	--------	----------

Обозначение характерных точек границ	Содержатся в Едином государственном реестре недвижимости			Определены в ходе выполнения комплексных кадастровых работ			Метод определения координат	Формулы, примененные для расчета средней квадратической погрешности определения координат характерных точек (Mt), м, с подставленными в такие формулы значениями и итоговые (вычисленные) значения Mt, м
	координаты, м		Радиус, м	координаты, м		Радиус, м		
	X	Y	R	X	Y	R		
1	2	3	4	5	6	7	8	9
н10840	—	—	—	424 413,45	2 170 600,60	—	Геодезический метод	$\sqrt{(0,07^2 + 0,07^2)} = 0,10$
н10850	—	—	—	424 410,65	2 170 592,74	—		
н10860	—	—	—	424 418,02	2 170 590,12	—		
н10870	—	—	—	424 420,81	2 170 597,98	—		
н10840	—	—	—	424 413,45	2 170 600,60	—		

2. Сведения о характеристиках объекта недвижимости с кадастровым номером 31:09:0705005:77 :

№ п/п	Наименование характеристики	Значение характеристики
1	2	3
1.	Вид объекта недвижимости	Здание
2.	Ранее присвоенный государственный учетный номер (инвентарный) здания, сооружения, объекта незавершенного строительства	—
3.	Кадастровый номер земельного участка (земельных участков), в границах которого (которых) расположены здание, сооружение, объект незавершенного строительства	31:09:0705005:38
4.	Уникальный учетный номер кадастрового квартала, в границах которого расположены здание, сооружение, объект незавершенного строительства	31:09:0705005

1	2	3
5.	Адрес здания, сооружения, объекта незавершенного строительства	Белгородская область, р-н. Корочанский, с. Яблоново, ул. Школьная, д. 54/1
5.1.	Сведения о местоположении здания, сооружения, объекта незавершенного строительства (при отсутствии адреса) в структурированном в соответствии с федеральной информационной адресной системой виде	—
5.2.	Дополнительные сведения о местоположении	—
6.	Иные сведения	—

3. Пояснения к сведениям об объекте недвижимости с кадастровым номером 31:09:0705005:77 :

1.	—
----	---

1. Сведения о характерных точках контура объекта недвижимости с кадастровым номером 31:09:0705001:1007 :

Система координат МСК-31 Зона № 2

Обозначение характерных точек границ	Содержатся в Едином государственном реестре недвижимости			Определены в ходе выполнения комплексных кадастровых работ			Метод определения координат	Формулы, примененные для расчета средней квадратической погрешности определения координат характерных точек (Mt), м, с подставленными в такие формулы значениями и итоговые (вычисленные) значения Mt, м
	координаты, м		Радиус, м	координаты, м		Радиус, м		
	X	Y	R	X	Y	R		
1	2	3	4	5	6	7	8	9
н10920	—	—	—	424 239,34	2 170 476,15	—	Геодезический метод	$\sqrt{(0,07^2 + 0,07^2)} = 0,10$
н10930	—	—	—	424 236,12	2 170 479,34	—		
н10940	—	—	—	424 230,35	2 170 473,52	—		
н10950	—	—	—	424 233,57	2 170 470,33	—		
н10920	—	—	—	424 239,34	2 170 476,15	—		

2. Сведения о характеристиках объекта недвижимости с кадастровым номером 31:09:0705001:1007 :

№ п/п	Наименование характеристики	Значение характеристики
1	2	3
1.	Вид объекта недвижимости	Здание
2.	Ранее присвоенный государственный учетный номер (инвентарный) здания, сооружения, объекта незавершенного строительства	—

1	2	3
3.	Кадастровый номер земельного участка (земельных участков), в границах которого (которых) расположены здание, сооружение, объект незавершенного строительства	31:09:0705005:50
4.	Уникальный учетный номер кадастрового квартала, в границах которого расположены здание, сооружение, объект незавершенного строительства	31:09:0705005
5.	Адрес здания, сооружения, объекта незавершенного строительства	Российская Федерация, Белгородская обл., Корочанский район, с. Яблоново, ул. Майская, дом 49
5.1.	Сведения о местоположении здания, сооружения, объекта незавершенного строительства (при отсутствии адреса) в структурированном в соответствии с федеральной информационной адресной системой виде	—
5.2.	Дополнительные сведения о местоположении	—
6.	Иные сведения	—

3. Пояснения к сведениям об объекте недвижимости с кадастровым номером 31:09:0705001:1007 :

1.	—
----	---

1. Сведения о характерных точках контура объекта недвижимости с кадастровым номером 31:09:0705001:1031 :

Система координат МСК-31 Зона № 2

Обозначение характерных точек границ	Содержатся в Едином государственном реестре недвижимости			Определены в ходе выполнения комплексных кадастровых работ			Метод определения координат	Формулы, примененные для расчета средней квадратической погрешности определения координат характерных точек (Mt), м, с подставленными в такие формулы значениями и итоговые (вычисленные) значения Mt, м
	координаты, м		Радиус, м	координаты, м		Радиус, м		
	X	Y	R	X	Y	R		
1	2	3	4	5	6	7	8	9
н10960	—	—	—	424 225,21	2 170 471,33	—	Геодезический метод	$\sqrt{(0,07^2 + 0,07^2)} = 0,10$
н10970	—	—	—	424 221,18	2 170 475,51	—		
н10980	—	—	—	424 213,32	2 170 467,92	—		
н10990	—	—	—	424 217,36	2 170 463,74	—		
н10960	—	—	—	424 225,21	2 170 471,33	—		

2. Сведения о характеристиках объекта недвижимости с кадастровым номером 31:09:0705001:1031 :

№ п/п	Наименование характеристики	Значение характеристики
-------	-----------------------------	-------------------------

1	2	3
1.	Вид объекта недвижимости	Здание
2.	Ранее присвоенный государственный учетный номер (инвентарный) здания, сооружения, объекта незавершенного строительства	—
3.	Кадастровый номер земельного участка (земельных участков), в границах которого (которых) расположены здание, сооружение, объект незавершенного строительства	31:09:0705005:51
4.	Уникальный учетный номер кадастрового квартала, в границах которого расположены здание, сооружение, объект незавершенного строительства	31:09:0705005
5.	Адрес здания, сооружения, объекта незавершенного строительства	Российская Федерация, Белгородская обл., Корочанский район, с. Яблоново, ул. Майская, дом 34
5.1.	Сведения о местоположении здания, сооружения, объекта незавершенного строительства (при отсутствии адреса) в структурированном в соответствии с федеральной информационной адресной системой виде	—
5.2.	Дополнительные сведения о местоположении	—
6.	Иные сведения	—

3. Пояснения к сведениям об объекте недвижимости с кадастровым номером 31:09:0705001:1031 :

1. —

1. Сведения о характерных точках контура объекта недвижимости с кадастровым номером 31:09:0705001:218 :

Система координат МСК-31 Зона № 2

Обозначение характерных точек границ	Содержатся в Едином государственном реестре недвижимости			Определены в ходе выполнения комплексных кадастровых работ			Метод определения координат	Формулы, примененные для расчета средней квадратической погрешности определения координат характерных точек (Mt), м, с подставленными в такие формулы значениями и итоговые (вычисленные) значения Mt, м
	координаты, м		Радиус, м	координаты, м		Радиус, м		
	X	Y	R	X	Y	R		
1	2	3	4	5	6	7	8	9
н11000	—	—	—	424 147,15	2 170 544,75	—	Геодезический метод	$\sqrt{(0,07^2 + 0,07^2)} = 0,10$
н11010	—	—	—	424 143,77	2 170 548,90	—		
н11020	—	—	—	424 138,96	2 170 544,99	—		
н11030	—	—	—	424 142,34	2 170 540,84	—		

1	2	3	4	5	6	7	8	9
н11040	—	—	—	424 101,19	2 170 611,48	—	Геодезический метод	$\sqrt{(0,07^2 + 0,07^2)} = 0,10$
н11050	—	—	—	424 099,44	2 170 615,44	—		
н11060	—	—	—	424 092,83	2 170 612,51	—		
н11070	—	—	—	424 094,58	2 170 608,55	—		
н11040	—	—	—	424 101,19	2 170 611,48	—		

2. Сведения о характеристиках объекта недвижимости с кадастровым номером 31:09:0705005:75 :

№ п/п	Наименование характеристики	Значение характеристики
1	2	3
1.	Вид объекта недвижимости	Здание
2.	Ранее присвоенный государственный учетный номер (инвентарный) здания, сооружения, объекта незавершенного строительства	—
3.	Кадастровый номер земельного участка (земельных участков), в границах которого (которых) расположены здание, сооружение, объект незавершенного строительства	31:09:0705005:54
4.	Уникальный учетный номер кадастрового квартала, в границах которого расположены здание, сооружение, объект незавершенного строительства	31:09:0705005
5.	Адрес здания, сооружения, объекта незавершенного строительства	Белгородская область, р-н. Корочанский, с. Яблоново, ул. Майская, д. 28
5.1.	Сведения о местоположении здания, сооружения, объекта незавершенного строительства (при отсутствии адреса) в структурированном в соответствии с федеральной информационной адресной системой виде	—
5.2.	Дополнительные сведения о местоположении	—
6.	Иные сведения	—

3. Пояснения к сведениям об объекте недвижимости с кадастровым номером 31:09:0705005:75 :

1.	—
----	---

1. Сведения о характерных точках контура объекта недвижимости с кадастровым номером 31:09:0705005:79 :

Система координат		МСК-31					Зона № <u>2</u>	
Обозначение характерных точек границ	Содержатся в Едином государственном реестре недвижимости			Определены в ходе выполнения комплексных кадастровых работ			Метод определения координат	Формулы, примененные для расчета средней квадратической погрешности определения координат характерных точек (Mt), м, с подставленными в такие формулы значениями и итоговые (вычисленные) значения Mt, м
	координаты, м		Радиус, м	координаты, м		Радиус, м		
	X	Y	R	X	Y	R		
1	2	3	4	5	6	7	8	9
н11080	—	—	—	424 090,96	2 170 673,67	—	Геодезический метод	$\sqrt{(0,07^2 + 0,07^2)} = 0,10$
н11090	—	—	—	424 089,78	2 170 678,19	—		
н11100	—	—	—	424 083,74	2 170 676,61	—		
н11110	—	—	—	424 084,92	2 170 672,09	—		
н11080	—	—	—	424 090,96	2 170 673,67	—		

2. Сведения о характеристиках объекта недвижимости с кадастровым номером 31:09:0705005:79 :

№ п/п	Наименование характеристики	Значение характеристики
1	2	3
1.	Вид объекта недвижимости	Здание
2.	Ранее присвоенный государственный учетный номер (инвентарный) здания, сооружения, объекта незавершенного строительства	—
3.	Кадастровый номер земельного участка (земельных участков), в границах которого (которых) расположены здание, сооружение, объект незавершенного строительства	31:09:0705005:55
4.	Уникальный учетный номер кадастрового квартала, в границах которого расположены здание, сооружение, объект незавершенного строительства	31:09:0705005
5.	Адрес здания, сооружения, объекта незавершенного строительства	Российская Федерация, Белгородская обл., Корочанский район, с. Яблоново, ул. Майская, дом 26
5.1.	Сведения о местоположении здания, сооружения, объекта незавершенного строительства (при отсутствии адреса) в структурированном в соответствии с федеральной информационной адресной системой виде	—
5.2.	Дополнительные сведения о местоположении	—

1	2		3					
6.	Иные сведения		—					
3. Пояснения к сведениям об объекте недвижимости с кадастровым номером <u>31:09:0705005:79</u> :								
1.	—							
1. Сведения о характерных точках контура объекта недвижимости с кадастровым номером <u>31:09:0705001:132</u> :								
Система координат <u>МСК-31</u>			Зона № <u>2</u>					
Обозначение характерных точек границ	Содержатся в Едином государственном реестре недвижимости			Определены в ходе выполнения комплексных кадастровых работ			Метод определения координат	Формулы, примененные для расчета средней квадратической погрешности определения координат характерных точек (Mt), м, с подставленными в такие формулы значениями и итоговые (вычисленные) значения Mt, м
	координаты, м		Радиус, м	координаты, м		Радиус, м		
	X	Y	R	X	Y	R		
1	2	3	4	5	6	7	8	9
н11120	—	—	—	424 552,62	2 170 513,89	—	Геодезический метод	$\sqrt{(0,07^2 + 0,07^2)} = 0,10$
н11130	—	—	—	424 552,62	2 170 519,77	—		
н11140	—	—	—	424 547,12	2 170 519,77	—		
н11150	—	—	—	424 547,12	2 170 513,89	—		
н11120	—	—	—	424 552,62	2 170 513,89	—		
2. Сведения о характеристиках объекта недвижимости с кадастровым номером <u>31:09:0705001:132</u> :								
№ п/п	Наименование характеристики			Значение характеристики				
1	2			3				
1.	Вид объекта недвижимости			Здание				
2.	Ранее присвоенный государственный учетный номер (инвентарный) здания, сооружения, объекта незавершенного строительства			—				
3.	Кадастровый номер земельного участка (земельных участков), в границах которого (которых) расположены здание, сооружение, объект незавершенного строительства			31:09:0705005:59				
4.	Уникальный учетный номер кадастрового квартала, в границах которого расположены здание, сооружение, объект незавершенного строительства			31:09:0705005				

1	2	3
5.	Адрес здания, сооружения, объекта незавершенного строительства	Белгородская область, р-н. Корочанский, с. Яблоново, ул. Школьная, д. 57
5.1.	Сведения о местоположении здания, сооружения, объекта незавершенного строительства (при отсутствии адреса) в структурированном в соответствии с федеральной информационной адресной системой виде	—
5.2.	Дополнительные сведения о местоположении	—
6.	Иные сведения	—

3. Пояснения к сведениям об объекте недвижимости с кадастровым номером 31:09:0705001:132 :

1.	—
----	---

1. Сведения о характерных точках контура объекта недвижимости с кадастровым номером 31:09:0705005:76 :

Система координат МСК-31 Зона № 2

Обозначение характерных точек границ	Содержатся в Едином государственном реестре недвижимости			Определены в ходе выполнения комплексных кадастровых работ			Метод определения координат	Формулы, примененные для расчета средней квадратической погрешности определения координат характерных точек (Mt), м, с подставленными в такие формулы значениями и итоговые (вычисленные) значения Mt, м
	координаты, м		Радиус, м	координаты, м		Радиус, м		
	X	Y	R	X	Y	R		
1	2	3	4	5	6	7	8	9
н11160	—	—	—	424 617,05	2 170 479,96	—	Геодезический метод	$\sqrt{(0,07^2 + 0,07^2)} = 0,10$
н11170	—	—	—	424 615,24	2 170 489,71	—		
н11180	—	—	—	424 605,75	2 170 487,94	—		
н11190	—	—	—	424 607,99	2 170 475,86	—		
н11200	—	—	—	424 613,93	2 170 476,96	—		
н11210	—	—	—	424 613,49	2 170 479,30	—		
н11160	—	—	—	424 617,05	2 170 479,96	—		

2. Сведения о характеристиках объекта недвижимости с кадастровым номером 31:09:0705005:76 :

№ п/п	Наименование характеристики	Значение характеристики
1	2	3
1.	Вид объекта недвижимости	Здание

1	2	3
2.	Ранее присвоенный государственный учетный номер (инвентарный) здания, сооружения, объекта незавершенного строительства	—
3.	Кадастровый номер земельного участка (земельных участков), в границах которого (которых) расположены здание, сооружение, объект незавершенного строительства	31:09:0705005:63
4.	Уникальный учетный номер кадастрового квартала, в границах которого расположены здание, сооружение, объект незавершенного строительства	31:09:0705005
5.	Адрес здания, сооружения, объекта незавершенного строительства	Белгородская область, р-н. Корочанский, с. Яблоново, ул. Народная, д. 39
5.1.	Сведения о местоположении здания, сооружения, объекта незавершенного строительства (при отсутствии адреса) в структурированном в соответствии с федеральной информационной адресной системой виде	—
5.2.	Дополнительные сведения о местоположении	—
6.	Иные сведения	—

3. Пояснения к сведениям об объекте недвижимости с кадастровым номером 31:09:0705005:76 :

1.	—
----	---

1. Сведения о характерных точках контура объекта недвижимости с кадастровым номером 31:09:0705005:72 :

Система координат МСК-31 Зона № 2

Обозначение характерных точек границ	Содержатся в Едином государственном реестре недвижимости			Определены в ходе выполнения комплексных кадастровых работ			Метод определения координат	Формулы, примененные для расчета средней квадратической погрешности определения координат характерных точек (Mt), м, с подставленными в такие формулы значениями и итоговые (вычисленные) значения Mt, м
	координаты, м		Радиус, м	координаты, м		Радиус, м		
	X	Y	R	X	Y	R		
1	2	3	4	5	6	7	8	9
н11220	—	—	—	424 394,90	2 170 596,03	—	Геодезический метод	$\sqrt{(0,07^2 + 0,07^2)} = 0,10$
н11230	—	—	—	424 398,82	2 170 606,99	—		
1127	424 392,33	2 170 609,31	—	424 392,33	2 170 609,31	—		
1126	424 388,41	2 170 598,35	—	424 388,41	2 170 598,35	—		

1	2	3	4	5	6	7	8	9
1126	424 388,41	2 170 598,35	—	424 388,41	2 170 598,35	—	Геодезический метод	$\sqrt{(0,07^2 + 0,07^2)} = 0,10$
1127	424 392,33	2 170 609,31	—	424 392,33	2 170 609,31	—		
н11280	—	—	—	424 385,02	2 170 611,92	—		
н11290	—	—	—	424 381,10	2 170 600,96	—		
1126	424 388,41	2 170 598,35	—	424 388,41	2 170 598,35	—		

2. Сведения о характеристиках объекта недвижимости с кадастровым номером 31:09:0101004:118 :

№ п/п	Наименование характеристики	Значение характеристики
1	2	3
1.	Вид объекта недвижимости	Здание
2.	Ранее присвоенный государственный учетный номер (инвентарный) здания, сооружения, объекта незавершенного строительства	—
3.	Кадастровый номер земельного участка (земельных участков), в границах которого (которых) расположены здание, сооружение, объект незавершенного строительства	31:09:0705005:40
4.	Уникальный учетный номер кадастрового квартала, в границах которого расположены здание, сооружение, объект незавершенного строительства	31:09:0705005
5.	Адрес здания, сооружения, объекта незавершенного строительства	309216, Российская Федерация, Белгородская область, Корочанский р-н, Яблоново с, Школьная ул, д 52/1
5.1.	Сведения о местоположении здания, сооружения, объекта незавершенного строительства (при отсутствии адреса) в структурированном в соответствии с федеральной информационной адресной системой виде	—
5.2.	Дополнительные сведения о местоположении	—
6.	Иные сведения	—

3. Пояснения к сведениям об объекте недвижимости с кадастровым номером 31:09:0101004:118 :

1.	—
----	---

1. Сведения о характерных точках контура объекта недвижимости с кадастровым номером 31:09:0705005:68 :

Система координат		МСК-31					Зона № <u>2</u>	
Обозначение характерных точек границ	Содержатся в Едином государственном реестре недвижимости			Определены в ходе выполнения комплексных кадастровых работ			Метод определения координат	Формулы, примененные для расчета средней квадратической погрешности определения координат характерных точек (Mt), м, с подставленными в такие формулы значениями и итоговые (вычисленные) значения Mt, м
	координаты, м		Радиус, м	координаты, м		Радиус, м		
	X	Y	R	X	Y	R		
1	2	3	4	5	6	7	8	9
н11310	—	—	—	424 367,53	2 170 605,47	—	Геодезический метод	$\sqrt{(0,07^2 + 0,07^2)} = 0,10$
н11320	—	—	—	424 370,60	2 170 615,09	—		
н11360	—	—	—	424 364,52	2 170 617,03	—		
1135	424 361,45	2 170 607,41	—	424 361,45	2 170 607,41	—		
н11310	—	—	—	424 367,53	2 170 605,47	—		

2. Сведения о характеристиках объекта недвижимости с кадастровым номером 31:09:0705005:68 :

№ п/п	Наименование характеристики	Значение характеристики
1	2	3
1.	Вид объекта недвижимости	Здание
2.	Ранее присвоенный государственный учетный номер (инвентарный) здания, сооружения, объекта незавершенного строительства	—
3.	Кадастровый номер земельного участка (земельных участков), в границах которого (которых) расположены здание, сооружение, объект незавершенного строительства	31:09:0705005:41
4.	Уникальный учетный номер кадастрового квартала, в границах которого расположены здание, сооружение, объект незавершенного строительства	31:09:0705005
5.	Адрес здания, сооружения, объекта незавершенного строительства	Белгородская область, р-н. Корочанский, с. Яблоново, ул. Школьная, д. 50/2
5.1.	Сведения о местоположении здания, сооружения, объекта незавершенного строительства (при отсутствии адреса) в структурированном в соответствии с федеральной информационной адресной системой виде	—
5.2.	Дополнительные сведения о местоположении	—

1	2	3
6.	Иные сведения	—

3. Пояснения к сведениям об объекте недвижимости с кадастровым номером 31:09:0705005:68 :

1.	—
----	---

1. Сведения о характерных точках контура объекта недвижимости с кадастровым номером 31:09:0705005:71 :

Система координат МСК-31 Зона № 2

Обозначение характерных точек границ	Содержатся в Едином государственном реестре недвижимости			Определены в ходе выполнения комплексных кадастровых работ			Метод определения координат	Формулы, примененные для расчета средней квадратической погрешности определения координат характерных точек (Mt), м, с подставленными в такие формулы значениями и итоговые (вычисленные) значения Mt, м
	координаты, м		Радиус, м	координаты, м		Радиус, м		
	X	Y	R	X	Y	R		
1	2	3	4	5	6	7	8	9
1135	424 361,45	2 170 607,41	—	424 361,45	2 170 607,41	—	Геодезический метод	$\sqrt{(0,07^2 + 0,07^2)} = 0,10$
н11360	—	—	—	424 364,52	2 170 617,03	—		
н11370	—	—	—	424 358,37	2 170 618,99	—		
н11380	—	—	—	424 355,31	2 170 609,37	—		
1135	424 361,45	2 170 607,41	—	424 361,45	2 170 607,41	—		

2. Сведения о характеристиках объекта недвижимости с кадастровым номером 31:09:0705005:71 :

№ п/п	Наименование характеристики	Значение характеристики
1	2	3
1.	Вид объекта недвижимости	Здание
2.	Ранее присвоенный государственный учетный номер (инвентарный) здания, сооружения, объекта незавершенного строительства	—
3.	Кадастровый номер земельного участка (земельных участков), в границах которого (которых) расположены здание, сооружение, объект незавершенного строительства	31:09:0705005:42
4.	Уникальный учетный номер кадастрового квартала, в границах которого расположены здание, сооружение, объект незавершенного строительства	31:09:0705005

1	2	3
5.	Адрес здания, сооружения, объекта незавершенного строительства	Белгородская область, р-н. Корочанский, с. Яблоново, ул. Школьная, д. 50/1
5.1.	Сведения о местоположении здания, сооружения, объекта незавершенного строительства (при отсутствии адреса) в структурированном в соответствии с федеральной информационной адресной системой виде	—
5.2.	Дополнительные сведения о местоположении	—
6.	Иные сведения	—

3. Пояснения к сведениям об объекте недвижимости с кадастровым номером 31:09:0705005:71 :

1.	—
----	---

1. Сведения о характерных точках контура объекта недвижимости с кадастровым номером 31:09:0705005:74 :

Система координат	<u>МСК-31</u>	Зона №	<u>2</u>
-------------------	---------------	--------	----------

Обозначение характерных точек границ	Содержатся в Едином государственном реестре недвижимости			Определены в ходе выполнения комплексных кадастровых работ			Метод определения координат	Формулы, примененные для расчета средней квадратической погрешности определения координат характерных точек (Mt), м, с подставленными в такие формулы значениями и итоговые (вычисленные) значения Mt, м
	координаты, м		Радиус, м	координаты, м		Радиус, м		
	X	Y	R	X	Y	R		
1	2	3	4	5	6	7	8	9
1140	424 333,94	2 170 617,73	—	424 333,94	2 170 617,73	—	Геодезический метод	$\sqrt{(0,07^2 + 0,07^2)} = 0,10$
1141	424 337,37	2 170 628,80	—	424 337,37	2 170 628,80	—		
н11420	—	—	—	424 331,99	2 170 630,47	—		
н11430	—	—	—	424 328,56	2 170 619,40	—		
1140	424 333,94	2 170 617,73	—	424 333,94	2 170 617,73	—		

2. Сведения о характеристиках объекта недвижимости с кадастровым номером 31:09:0705005:74 :

№ п/п	Наименование характеристики	Значение характеристики
1	2	3
1.	Вид объекта недвижимости	Здание
2.	Ранее присвоенный государственный учетный номер (инвентарный) здания, сооружения, объекта незавершенного строительства	—

1	2	3
3.	Кадастровый номер земельного участка (земельных участков), в границах которого (которых) расположены здание, сооружение, объект незавершенного строительства	31:09:0705005:44
4.	Уникальный учетный номер кадастрового квартала, в границах которого расположены здание, сооружение, объект незавершенного строительства	31:09:0705005
5.	Адрес здания, сооружения, объекта незавершенного строительства	Белгородская область, р-н. Корочанский, с. Яблоново, ул. Школьная, д. 48/1
5.1.	Сведения о местоположении здания, сооружения, объекта незавершенного строительства (при отсутствии адреса) в структурированном в соответствии с федеральной информационной адресной системой виде	—
5.2.	Дополнительные сведения о местоположении	—
6.	Иные сведения	—

3. Пояснения к сведениям об объекте недвижимости с кадастровым номером 31:09:0705005:74 :

1.	—
----	---

1. Сведения о характерных точках контура объекта недвижимости с кадастровым номером 31:09:0705005:70 :

Система координат МСК-31 Зона № 2

Обозначение характерных точек границ	Содержатся в Едином государственном реестре недвижимости			Определены в ходе выполнения комплексных кадастровых работ			Метод определения координат	Формулы, примененные для расчета средней квадратической погрешности определения координат характерных точек (Mt), м, с подставленными в такие формулы значениями и итоговые (вычисленные) значения Mt, м
	координаты, м		Радиус, м	координаты, м		Радиус, м		
	X	Y	R	X	Y	R		
1	2	3	4	5	6	7	8	9
н11450	—	—	—	424 305,09	2 170 627,59	—	Геодезический метод	$\sqrt{(0,07^2 + 0,07^2)} = 0,10$
н11460	—	—	—	424 305,40	2 170 637,37	—		
н11470	—	—	—	424 299,25	2 170 637,56	—		
1149	424 298,94	2 170 627,78	—	424 298,94	2 170 627,78	—		
н11450	—	—	—	424 305,09	2 170 627,59	—		

2. Сведения о характеристиках объекта недвижимости с кадастровым номером 31:09:0705005:70 :

№ п/п	Наименование характеристики	Значение характеристики
-------	-----------------------------	-------------------------

1	2	3
1.	Вид объекта недвижимости	Здание
2.	Ранее присвоенный государственный учетный номер (инвентарный) здания, сооружения, объекта незавершенного строительства	—
3.	Кадастровый номер земельного участка (земельных участков), в границах которого (которых) расположены здание, сооружение, объект незавершенного строительства	31:09:0705005:45
4.	Уникальный учетный номер кадастрового квартала, в границах которого расположены здание, сооружение, объект незавершенного строительства	31:09:0705005
5.	Адрес здания, сооружения, объекта незавершенного строительства	Белгородская область, р-н. Корочанский, с. Яблоново, ул. Школьная, д. 46/2
5.1.	Сведения о местоположении здания, сооружения, объекта незавершенного строительства (при отсутствии адреса) в структурированном в соответствии с федеральной информационной адресной системой виде	—
5.2.	Дополнительные сведения о местоположении	—
6.	Иные сведения	—

3. Пояснения к сведениям об объекте недвижимости с кадастровым номером 31:09:0705005:70 :

1.	—
----	---

1. Сведения о характерных точках контура объекта недвижимости с кадастровым номером 31:09:0705005:86 :

Система координат МСК-31 Зона № 2

Обозначение характерных точек границ	Содержатся в Едином государственном реестре недвижимости			Определены в ходе выполнения комплексных кадастровых работ			Метод определения координат	Формулы, примененные для расчета средней квадратической погрешности определения координат характерных точек (Mt), м, с подставленными в такие формулы значениями и итоговые (вычисленные) значения Mt, м
	координаты, м		Радиус, м	координаты, м		Радиус, м		
	X	Y	R	X	Y	R		
1	2	3	4	5	6	7	8	9
1149	424 298,94	2 170 627,78	—	424 298,94	2 170 627,78	—	Геодезический метод	$\sqrt{(0,07^2 + 0,07^2)} = 0,10$
н11470	—	—	—	424 299,25	2 170 637,56	—		
н11510	—	—	—	424 292,68	2 170 637,79	—		
н11520	—	—	—	424 292,35	2 170 628,01	—		

1	2	3	4	5	6	7	8	9
н11550	—	—	—	424 273,41	2 170 629,02	—	Геодезический метод	$\sqrt{(0,07^2 + 0,07^2)} = 0,10$
н11560	—	—	—	424 273,90	2 170 641,79	—		
н11600	—	—	—	424 268,79	2 170 641,98	—		
н11590	—	—	—	424 268,31	2 170 629,21	—		
н11550	—	—	—	424 273,41	2 170 629,02	—		

2. Сведения о характеристиках объекта недвижимости с кадастровым номером 31:09:0705005:73 :

№ п/п	Наименование характеристики	Значение характеристики
1	2	3
1.	Вид объекта недвижимости	Здание
2.	Ранее присвоенный государственный учетный номер (инвентарный) здания, сооружения, объекта незавершенного строительства	—
3.	Кадастровый номер земельного участка (земельных участков), в границах которого (которых) расположены здание, сооружение, объект незавершенного строительства	31:09:0705005:47
4.	Уникальный учетный номер кадастрового квартала, в границах которого расположены здание, сооружение, объект незавершенного строительства	31:09:0705005
5.	Адрес здания, сооружения, объекта незавершенного строительства	Белгородская область, р-н. Корочанский, с. Яблоново, ул. Школьная, д. 44/2
5.1.	Сведения о местоположении здания, сооружения, объекта незавершенного строительства (при отсутствии адреса) в структурированном в соответствии с федеральной информационной адресной системой виде	—
5.2.	Дополнительные сведения о местоположении	—
6.	Иные сведения	—

3. Пояснения к сведениям об объекте недвижимости с кадастровым номером 31:09:0705005:73 :

1.	—
----	---

1. Сведения о характерных точках контура объекта недвижимости с кадастровым номером 31:09:0705001:977 :

Система координат		МСК-31					Зона № <u>2</u>	
Обозначение характерных точек границ	Содержатся в Едином государственном реестре недвижимости			Определены в ходе выполнения комплексных кадастровых работ			Метод определения координат	Формулы, примененные для расчета средней квадратической погрешности определения координат характерных точек (Mt), м, с подставленными в такие формулы значениями и итоговые (вычисленные) значения Mt, м
	координаты, м		Радиус, м	координаты, м		Радиус, м		
	X	Y	R	X	Y	R		
1	2	3	4	5	6	7	8	9
н11590	—	—	—	424 268,31	2 170 629,21	—	Геодезический метод	$\sqrt{(0,07^2 + 0,07^2)} = 0,10$
н11600	—	—	—	424 268,79	2 170 641,98	—		
н11610	—	—	—	424 263,70	2 170 642,18	—		
н11620	—	—	—	424 263,22	2 170 629,41	—		
н11590	—	—	—	424 268,31	2 170 629,21	—		

2. Сведения о характеристиках объекта недвижимости с кадастровым номером 31:09:0705001:977 :

№ п/п	Наименование характеристики	Значение характеристики
1	2	3
1.	Вид объекта недвижимости	Здание
2.	Ранее присвоенный государственный учетный номер (инвентарный) здания, сооружения, объекта незавершенного строительства	—
3.	Кадастровый номер земельного участка (земельных участков), в границах которого (которых) расположены здание, сооружение, объект незавершенного строительства	31:09:0705005:48
4.	Уникальный учетный номер кадастрового квартала, в границах которого расположены здание, сооружение, объект незавершенного строительства	31:09:0705005
5.	Адрес здания, сооружения, объекта незавершенного строительства	Россия, Белгородская обл., Корочанский район, с. Яблоново, ул. Школьная, дом 44, кв. 1
5.1.	Сведения о местоположении здания, сооружения, объекта незавершенного строительства (при отсутствии адреса) в структурированном в соответствии с федеральной информационной адресной системой виде	—
5.2.	Дополнительные сведения о местоположении	—

1	2	3
6.	Иные сведения	—
3. Пояснения к сведениям об объекте недвижимости с кадастровым номером <u>31:09:0705001:977</u> :		
1.	—	

**Сведения о зданиях, сооружениях, объектах незавершенного строительства,
необходимые для исправления реестровых ошибок в сведениях об описании их местоположения**

1. Сведения о характерных точках контура _____
 вид объекта недвижимости (здание, сооружение, объект незавершенного строительства)
 с кадастровым номером _____:

Система координат _____ Зона № _____

Обозначение характерных точек границ	Содержатся в Едином государственном реестре недвижимости			Определены в ходе выполнения комплексных кадастровых работ			Метод определения координат	Формулы, примененные для расчета средней квадратической погрешности определения координат характерных точек (Mt), м, с подставленными в такие формулы значениями и итоговые (вычисленные) значения Mt, м
	координаты, м		Радиус, м	координаты, м		Радиус, м		
	X	Y	R	X	Y	R		
1	2	3	4	5	6	7	8	9

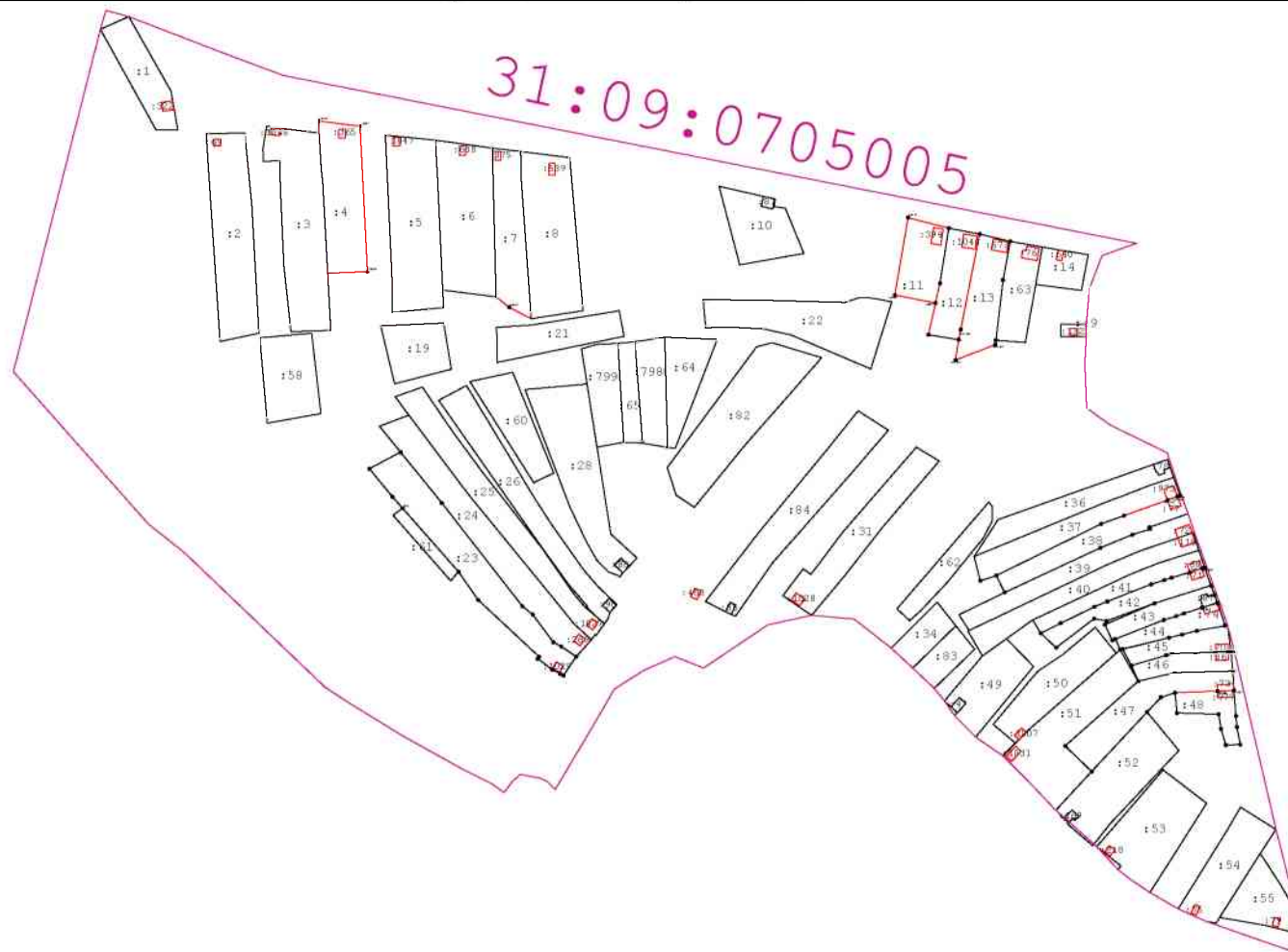
2. Иные сведения об объекте недвижимости с кадастровым номером _____:

1. _____

3. Пояснения к сведениям об объекте недвижимости с кадастровым номером _____:

1. _____

Схема границ земельных участков



Масштаб 1:5 700

Условные обозначения:

- | | | | |
|------|---|-----|--|
| — | - Существующая часть границы, имеющиеся в ГКН сведения о которой достаточны для определения её местоположения | — | - Вновь образованная часть границы, сведения о которой достаточны для определения её местоположения |
| : 24 | - Кадастровый номер земельного участка | — | - Обозначение кадастрового квартала |
| — | - Граница кадастрового квартала | 697 | - Прекращающая существование точка |
| ● | - Характерная точка границ земельного участка | 379 | - Существующая точка, имеющиеся в ГКН сведения о которой позволяют однозначно определить ее местоположение |

КАРТА-ПЛАН ТЕРРИТОРИИ

Пояснительная записка

1. Сведения о территории выполнения комплексных кадастровых работ:

31:09:0705008

(наименование субъекта Российской Федерации, муниципального образования, населенного пункта, уникальные учетные номера кадастровых кварталов, иные сведения, позволяющие определить местоположение территории, на которой выполняются комплексные кадастровые работы, например, наименование садоводческого или огороднического некоммерческого товарищества, гаражного кооператива, элемента планировочной структуры)

2. Основания выполнения комплексных кадастровых работ:

Наименование, дата и номер документа, на основании которого выполняются комплексные кадастровые работы:

Муниципальный контракт на выполнение комплексных кадастровых работ на территории Корочанского района № 62/ЕП2, от 20 декабря 2023 г., документ выдан Администрацией муниципального района "Корочанский район" Белгородской области

3. Дата подготовки карты-плана территории: 22 мая 2024 г.

4. Сведения о заказчике(ах) комплексных кадастровых работ:

В отношении юридического лица, органа местного самоуправления муниципального района, муниципального округа или городского округа либо уполномоченного исполнительного органа государственной власти субъекта Российской Федерации:

полное или сокращенное (в случае, если имеется) наименование: Администрация муниципального района "Корочанский район" Белгородской области

основной государственный регистрационный номер: 1023101336433

идентификационный номер налогоплательщика: 3110002415

В отношении физического лица или представителя физических или юридических лиц:

фамилия, имя, отчество (последнее - при наличии): —

страховой номер индивидуального лицевого счета в системе обязательного пенсионного страхования Российской Федерации (СНИЛС): —

Наименование и реквизиты документа, подтверждающие полномочия представителя заказчика(ов) комплексных кадастровых работ:

—

Адрес электронной почты (для направления уведомления о результатах внесения сведений в Единый государственный реестр недвижимости):

—

5. Сведения об исполнителе комплексных кадастровых работ:

Полное или сокращенное (в случае, если имеется) наименование и адрес юридического лица, с которым заключен государственный или муниципальный контракт либо договор подряда на выполнение комплексных кадастровых работ:

Филиал ППК "Роскадастр" по Белгородской области, адрес: Белгородская область, г. Белгород, пр-кт Б. Хмельницкого, 86 "Б"

Фамилия, имя, отчество кадастрового инженера (последнее - при наличии): *Аболдуев Евгений Владимирович*

и основной государственной регистрационный номер кадастрового инженера индивидуального предпринимателя (ОГРНИП): *-*

Страховой номер индивидуального лицевого счета в системе обязательного пенсионного страхования Российской Федерации (СНИЛС) кадастрового инженера: *126-198-970-90*

Уникальный реестровый номер кадастрового инженера в реестре саморегулируемой организации кадастровых инженеров и дата внесения сведений о физическом лице в такой реестр: *17449, 27 сентября 2016 г.*

Полное или (в случае, если имеется) сокращенное наименование саморегулируемой организации кадастровых инженеров, членом которой является кадастровый инженер:

Ассоциация СРО "Балтийское объединение кадастровых инженеров"

Контактный телефон: *+7(919)229-33-46*

Почтовый адрес и адрес электронной почты, по которым осуществляется связь с кадастровым инженером:

308503, Россия, Белгородская область, Белгородский район, п. Майский, ул. Капитановая, 43, Johnsson1984@yandex.ru

6. Перечень документов, использованных при подготовке карты-плана территории:

№ п/п	Реквизиты документа				
	Вид	Дата	Номер	Наименование	Иные сведения
1	2	3	4	5	6
1	Кадастровый план территории, выдан: Филиал публично-правовой компании "Роскадастр" по Белгородской области	11 апреля 2024 г.	КУВИ-001/2024-104121851	Кадастровый план территории	—

7. Пояснения к карте-плану территории:

Основания выполнения комплексных кадастровых работ

Комплексные кадастровые работы выполнялись в отношении территории кадастрового квартала 31:09:0705008. Основанием для выполнения настоящих комплексных кадастровых работ является муниципальный контракт от 20.12.2023 г. № 62/ЕП2 .

Карта-план подготовлен в соответствии с правилами землепользования и застройки Яблоновского сельского поселения муниципального района «Корочанский район» Белгородской области», утвержденными распоряжением Департамента строительства и транспорта Белгородской области от 26.09.2018 №631. При выполнении комплексных кадастровых работ местоположение уточняемых объектов недвижимости определялось в соответствии с ч.10 ст. 22 № 218-ФЗ "О государственной регистрации недвижимости" от 13.07.2015, исходя из границ, в соответствии с фактическим землепользованием, реальным местоположением объектов в соответствии с действующим законодательством.

Согласно правилам землепользования и застройки Яблоновского сельского поселения, земельные участки кадастрового квартала 31:09:0705008 находятся в следующих территориальных зонах: Зоне застройки индивидуальными жилыми домами с содержанием домашнего скота и птицы (Ж-1Б), Зоне открытых и зеленых пространств (Р-4).

Для территориальной зоны застройки индивидуальными жилыми домами с содержанием домашнего скота и птицы установлены следующие предельные (минимальные и максимальные) размеры земельных участков с видом разрешенного использования:

«для ведения для ведения личного подсобного хозяйства (приусадебный земельный участок)»:

минимальная площадь земельного участка – 1000 кв.м;

максимальная площадь земельного участка: - 2900 кв.м.

Всего в карту-план территории включены сведения о 9 земельных участках, 33 зданиях.

В результате выполнения комплексных кадастровых работ:

- обеспечивается уточнение границ 2 земельных участков;
- обеспечивается исправление реестровых ошибок в сведениях о местоположении границ 7 земельных участков;
- осуществляется уточнение местоположения на земельных участках 33 объекта капитального строительства.

Сведения об уточняемых земельных участках

В процессе было выявлено, что в ЕГРН учтены сведения о 2 земельных участках, местоположение границ которых не установлено. При проведении работы были уточнены границы земельных участков: 31:09:0705008:3, 31:09:0705008:14.

Сведения об уточняемых земельных участках, необходимые для исправления реестровых ошибок в сведениях о местоположении их границ

В ходе проведения комплексных кадастровых работ было выявлено, что при межевании 7 земельных участков была допущена ошибка в местоположении границ земельных участков – фактическое местоположение границ земельных участков не совпадает с границами земельных участков включенными в ЕГРН.

Работы по исправлению границ были проведены на следующие участки: 31:09:0705008:1, 31:09:0705008:8, 31:09:0705008:11, 31:09:0705008:72, 31:09:0705008:49, 31:09:0705008:43, 31:09:0705008:50,

При исправлении границ следующих земельных участков, их площадь изменилась в пределах 10 процентов: 31:09:0705008:43, 31:09:0705008:50.

Данное исправление реестровой ошибки вызвано необходимостью приведения в соответствие границ земельных участков, учтенных в Едином государственном реестре недвижимости, с его фактическим местоположением на местности. При выполнении кадастровых работ было выявлено, что при съемке земельных участков были допущены ошибки в определении координат характерных точек их границ. Были произведены повторные определения координат всех точек границ земельных участков, позволяющие идентифицировать их фактическое местоположение на местности. Повторные измерения подтвердили наличие ошибки в местоположении границ земельного участка.

Таким образом, площадь реестровых земельных участков, определена с учетом, установленных в соответствии с Законом о регистрации требований, будет больше площади, сведения о которой относительно этих земельных участков содержащихся в Едином государственном реестре недвижимости, на величину, не превышающую предельный минимальный размер земельного участка, установленный в соответствии с земельным законодательством для земель соответствующего целевого назначения и разрешенного использования, не нарушая права третьих лиц.

Описание местоположения здания, сооружения, объекта незавершенного строительства на земельном участке

Было выявлено, что в ЕГРН учтены 33 объекта капитального строительства, местоположение которых на земельном участке не установлено. В результате проведения ККР были уточнены границы следующих объектов капитального строительства: 31:09:0705001:871, 31:09:0705001:1035, 31:09:0705001:618, 31:09:0705001:1100, 31:09:0705001:359, 31:09:0705001:719, 31:09:0705001:485, 31:09:0705008:107, 31:09:0705001:983, 31:09:0705001:1033, 31:09:0705001:1034, 31:09:0705001:763, 31:09:0705001:1032, 31:09:0705001:975, 31:09:0705008:105, 31:09:0101001:250, 31:09:0705008:86, 31:09:0705001:770, 31:09:0705001:1190, 31:09:0705008:101, 31:09:0705008:93, 31:09:0705001:452, 31:09:0705001:127, 31:09:0705008:92, 31:09:0705001:1139, 31:09:0705008:118, 31:09:0705001:121, 31:09:0705001:122, 31:09:0705001:535, 31:09:0705001:677

Сведения о пунктах геодезической сети и средствах измерений**1. Сведения о пунктах геодезической сети:**

№ п/п	Вид геодезической сети	Название пункта геодезической сети и тип знака	Система координат пункта геодезической сети	Координаты пункта, м		Дата обследования 22 мая 2024 г.		
						Сведения о состоянии		
				X	Y	наружного знака пункта	центра пункта	марки центра пункта
1	2	3	4	5	6	7	8	9
1	Пункт государственной геодезической сети. 2	Яблоново, дв. пир.	МСК-31, зона 2	422 694,43	2 169 641,41	утрачен	Сохранился	Сохранился
2	Пункт государственной геодезической сети. 2	Поповка, сигн. 14.2 м. Центр 1		427 655,69	2 158 749,78	Сохранился		
3	Пункт государственной геодезической сети. 3	Голивка, дв. пир. 9.3 м. Центр 1		421 646,10	2 156 449,53			

2. Сведения об использованных средствах измерений:

№ п/п	Наименование и обозначение типа средства измерений - прибора (инструмента, аппаратуры)	Заводской или серийный номер средства измерений	Реквизиты свидетельства о поверке прибора (инструмента, аппаратуры) и (или) срок действия поверки
1	2	3	4
1	PrinCe i90	3479985	С-ГСХ/15-08-2023/270572490 до 14.08.2024

Сведения об уточняемых земельных участках

1. Сведения о характерных точках границ уточняемого земельного участка с кадастровым номером 31:09:0705008:3 :
 Система координат МСК-31 Зона № 2

Обозначение характерных точек границ	Координаты, м				Метод определения координат	Формулы, примененные для расчета средней квадратической погрешности определения координат характерных точек границ (Mt), с подставленными в такие формулы значениями и итоговые (вычисленные) значения Mt, м	Описание закрепления точки
	содержатся в Едином государственном реестре недвижимости		определены в результате выполнения комплексных кадастровых работ				
	X	Y	X	Y			
1	2	3	4	5	6	7	8
4	—	—	423 948,18	2 170 133,81	Геодезический метод	$\sqrt{(0,07^2 + 0,07^2)} = 0,10$	—
3	—	—	423 922,34	2 170 172,88			
11	—	—	423 897,54	2 170 159,39			
10	—	—	423 922,83	2 170 125,70			
9	—	—	423 947,38	2 170 087,22			
н595У	—	—	423 977,50	2 170 037,67			
н594У	—	—	424 000,10	2 170 052,46			
4	—	—	423 948,18	2 170 133,81			

2. Сведения о частях границ уточняемого земельного участка с кадастровым номером 31:09:0705008:3 :

Обозначение части границ		Горизонтальное проложение (S), м	Описание прохождения части границ	Сведения о согласовании местоположения границ (согласовано/спорное)
от т.	до т.			
1	2	3	4	5
4	3	46,84	—	согласовано
3	11	28,23		
11	10	42,13		
10	9	45,64		
9	н595У	57,99		
н595У	н594У	27,01		
н594У	4	96,51		

3. Сведения о характеристиках уточняемого земельного участка с кадастровым номером 31:09:0705008:3 :

№ п/п	Наименование характеристики земельного участка	Значение характеристики
1	2	3

1	2	3
1.	Адрес земельного участка	Российская Федерация, Белгородская область, Корочанский р-н, Яблоново с, Октябрьская ул, д 17
1.1.	Сведения о местоположении земельного участка (при отсутствии адреса) в структурированном в соответствии с федеральной информационной адресной системой виде	—
1.2.	Дополнительные сведения о местоположении земельного участка	—
2.	Площадь земельного участка \pm величина погрешности определения (вычисления) площади ($P \pm \Delta P$), м ²	3 800 \pm 22,00
3.	Формула, примененная для вычисления предельной погрешности определения площади земельного участка, с подставленными значениями и итоговые (вычисленные) значения	$3,5 * 0,10 * \sqrt{(3\ 800,00)} = 22$
4.	Площадь земельного участка согласно сведениям Единого государственного реестра недвижимости (Ркад), м ²	3 800,00
5.	Оценка расхождения P и Ркад ($P - P_{кад}$), м ²	0
6.	Предельный минимальный и максимальный размеры земельного участка (Рмин и Рмакс), м ²	Рмин = 1 000 Рмакс = 2 900
7.	Вид (виды) разрешенного использования	Для ведения личного подсобного хозяйства
7.1.	Дополнительные сведения об использовании земельного участка	—
8.	Кадастровый или иной государственный учетный номер (инвентарный) здания, сооружения, объекта незавершенного строительства, расположенного на земельном участке	31:09:0705008:117
9.	Сведения о земельных участках (землях общего пользования, территории общего пользования), посредством которых обеспечивается доступ	—
10.	Иные сведения	—
4. Пояснения к сведениям об уточняемом земельном участке с кадастровым номером		31:09:0705008:3 :
1.	—	—

1. Сведения о характерных точках границ уточняемого земельного участка с кадастровым номером 31:09:0705008:14 : Система координат МСК-31 Зона № 2

Обозначение характерных точек границ	Координаты, м				Метод определения координат	Формулы, примененные для расчета средней квадратической погрешности определения координат характерных точек границ (Mt), с подставленными в такие формулы значениями и итоговые (вычисленные) значения Mt, м	Описание закрепления точки
	содержатся в Едином государственном реестре недвижимости		определены в результате выполнения комплексных кадастровых работ				
	X	Y	X	Y			
1	2	3	4	5	6	7	8
74	—	—	423 656,24	2 170 101,45	Геодезический метод	$\sqrt{(0,07^2 + 0,07^2)} = 0,10$	—
73	—	—	423 650,12	2 170 121,21			
72	—	—	423 643,25	2 170 135,74			
77	—	—	423 616,70	2 170 123,80			
86	—	—	423 629,42	2 170 096,32			
85	—	—	423 642,10	2 170 066,31			
84	—	—	423 654,85	2 170 037,30			
н707У	—	—	423 658,45	2 170 028,22			
н706У	—	—	423 681,56	2 170 037,91			
74	—	—	423 656,24	2 170 101,45			

2. Сведения о частях границ уточняемого земельного участка с кадастровым номером 31:09:0705008:14 :

Обозначение части границ		Горизонтальное проложение (S), м	Описание прохождения части границ	Сведения о согласовании местоположения границ (согласовано/спорное)
от т.	до т.			
1	2	3	4	5
74	73	20,69	—	согласовано
73	72	16,07		
72	77	29,11		
77	86	30,28		
86	85	32,58		
85	84	31,69		
84	н707У	9,77		
н707У	н706У	25,06		
н706У	74	68,40		

3. Сведения о характеристиках уточняемого земельного участка с кадастровым номером <u>31:09:0705008:14</u> :		
№ п/п	Наименование характеристики земельного участка	Значение характеристики
1	2	3
1.	Адрес земельного участка	—
1.1.	Сведения о местоположении земельного участка (при отсутствии адреса) в структурированном в соответствии с федеральной информационной адресной системой виде	Российская Федерация, Белгородская область, Корочанский р-н, Яблоново с
1.2.	Дополнительные сведения о местоположении земельного участка	—
2.	Площадь земельного участка ± величина погрешности определения (вычисления) площади ($P \pm \Delta P$), м ²	2 800 ± 19,00
3.	Формула, примененная для вычисления предельной погрешности определения площади земельного участка, с подставленными значениями и итоговые (вычисленные) значения	$3,5 * 0,10 * \sqrt{(2\ 800,00)} = 19$
4.	Площадь земельного участка согласно сведениям Единого государственного реестра недвижимости ($P_{\text{кад}}$), м ²	2 800,00
5.	Оценка расхождения P и $P_{\text{кад}}$ ($P - P_{\text{кад}}$), м ²	0
6.	Предельный минимальный и максимальный размеры земельного участка ($P_{\text{мин}}$ и $P_{\text{макс}}$), м ²	$P_{\text{мин}} = 1\ 000$ $P_{\text{макс}} = 2\ 900$
7.	Вид (виды) разрешенного использования	Для ведения личного подсобного хозяйства
7.1.	Дополнительные сведения об использовании земельного участка	—
8.	Кадастровый или иной государственный учетный номер (инвентарный) здания, сооружения, объекта незавершенного строительства, расположенного на земельном участке	31:09:0705001:618
9.	Сведения о земельных участках (землях общего пользования, территории общего пользования), посредством которых обеспечивается доступ	—
10.	Иные сведения	—
4. Пояснения к сведениям об уточняемом земельном участке с кадастровым номером <u>31:09:0705008:14</u> :		
1.	—	—

Сведения об образуемых земельных участках

1. Сведения о характерных точках границ образуемого земельного участка _____ :

_____ обозначение земельного участка

Система координат _____

Зона № _____

Обозначение характерных точек границ	Координаты, м		Метод определения координат	Формулы, примененные для расчета средней квадратической погрешности определения координат характерных точек границ (Mt), с подставленными в такие формулы значениями и итоговые (вычисленные) значения Mt, м	Описание закрепления точки
	X	Y			
1	2	3	4	5	6

2. Сведения о частях границ образуемого земельного участка _____ :

_____ обозначение земельного участка

Обозначение части границ		Горизонтальное проложение (S), м	Описание прохождения части границ	Сведения о согласовании местоположения границ (согласовано/спорное)
от т.	до т.			
1	2	3	4	5

3. Сведения о характеристиках образуемого земельного участка _____ :

_____ обозначение земельного участка

№ п/п	Наименование характеристики земельного участка	Значение характеристики
1	2	3
1.	Адрес земельного участка	
1.1.	Сведения о местоположении земельного участка (при отсутствии адреса) в структурированном в соответствии с федеральной информационной адресной системой виде	
1.2.	Дополнительные сведения о местоположении земельного участка	
2.	Категория земель	
3.	Вид (виды) разрешенного использования	
3.1.	Дополнительные сведения об использовании земельного участка	
4.	Реестровый номер границ территориальной зоны или в случае отсутствия такого реестрового номера ее индивидуальное обозначение (вид, тип, номер, индекс)	
5.	Площадь земельного участка ± величина погрешности определения (вычисления) площади ($P \pm \Delta P$), м ²	

1	2	3
6.	Формула, примененная для вычисления предельной погрешности определения площади земельного участка, с подставленными значениями и итоговые (вычисленные) значения	
7.	Предельный минимальный и максимальный размеры земельного участка (Рмин) и (Рмакс), м ²	
8.	Кадастровый или иной государственный учетный номер (инвентарный) объекта недвижимости, расположенного на образуемом земельном участке	
9.	Кадастровые номера исходных земельных участков	
9.1.	Кадастровый номер входящего в состав земельного участка, представляющего собой единое землепользование (номер контура многоконтурного земельного участка), преобразование которого осуществляется	
9.2.	Кадастровые номера земельных участков, исключаемых из состава измененного (исходного) земельного участка, представляющего собой единое землепользование	
9.3.	Кадастровый или иной государственный учетный номер (инвентарный) объекта недвижимости, расположенного на измененном земельном участке	
10.	Условный номер земельного участка	
11.	Учетный номер проекта межевания территории	
12.	Дополнительные сведения об образовании земельного участка	
13.	Сведения о земельных участках (землях общего пользования, территории общего пользования), посредством которых обеспечивается доступ	
14.	Иные сведения	
4. Пояснения к сведениям об образуемом земельном участке _____ : _____ обозначение земельного участка		
1.		

Сведения об уточняемых земельных участках, необходимые для исправления реестровых ошибок в сведениях о местоположении их границ

1. Сведения о характерных точках границ уточняемого земельного участка с кадастровым номером 31:09:0705008:1 :

Система координат МСК-31 Зона № 2

Обозначение характерных точек границ	Координаты, м				Метод определения координат	Формулы, примененные для расчета средней квадратической погрешности определения координат характерных точек границ (Mt), с подставленными в такие формулы значениями и итоговые (вычисленные) значения Mt, м	Описание закрепления точки
	содержатся в Едином государственном реестре недвижимости		определены в результате выполнения комплексных кадастровых работ				
	X	Y	X	Y			
1	2	3	4	5	6	7	8
596	77 095,78	73 651,12	—	—	Геодезический метод	0,10	—
597	77 085,70	73 650,77	—	—			
598	77 085,41	73 651,90	—	—			
599	77 081,32	73 652,02	—	—			
600	77 081,18	73 642,96	—	—			
601	77 080,15	73 639,11	—	—			
602	77 082,19	73 620,87	—	—			
603	77 083,92	73 602,71	—	—			
604	77 088,40	73 571,28	—	—			
605	77 096,79	73 513,15	—	—			
606	77 100,53	73 482,56	—	—			
607	77 130,11	73 485,00	—	—			
608	77 133,57	73 488,39	—	—			
609	77 139,78	73 489,98	—	—			
610	77 137,43	73 504,47	—	—			
611	77 130,51	73 521,25	—	—			
612	77 113,50	73 553,32	—	—			
613	77 101,50	73 567,78	—	—			
614	77 101,14	73 584,54	—	—			
615	77 106,49	73 609,73	—	—			
616	77 105,65	73 620,25	—	—			
617	77 100,42	73 627,25	—	—			

1	2	3	4	5	6	7	8		
н645У	—	—	423 971,00	2 170 172,43	Геодезический метод	$\sqrt{(0,07^2 + 0,07^2)} = 0,10$	—		
н646У	—	—	423 961,25	2 170 173,97					
н647У	—	—	423 960,47	2 170 174,84					
н648У	—	—	423 957,25	2 170 172,20					
н649У	—	—	423 960,75	2 170 164,80					
н650У	—	—	423 962,56	2 170 157,03					
7	—	—	423 968,84	2 170 142,13					
6	—	—	424 051,09	2 170 031,53					
н656У	—	—	424 071,87	2 170 044,28					
н657У	—	—	424 074,22	2 170 050,79					
н658У	—	—	424 078,77	2 170 058,87					
н659У	—	—	424 074,61	2 170 068,00					
н660У	—	—	424 060,18	2 170 076,82					
н662У	—	—	424 013,09	2 170 106,52					
н664У	—	—	424 000,07	2 170 140,09					
н665У	—	—	423 991,83	2 170 154,46					
н666У	—	—	423 983,30	2 170 159,02					
596	77 095,78	73 651,12	—	—				0,10	

2. Сведения о частях границ уточняемого земельного участка с кадастровым номером 31:09:0705008:1 :

Обозначение части границ		Горизонтальное проложение (S), м	Описание прохождения части границ	Сведения о согласовании местоположения границ (согласовано/спорное)
от т.	до т.			
1	2	3	4	5
н645У	н646У	9,87	—	согласовано
н646У	н647У	1,17		
н647У	н648У	4,16		
н648У	н649У	8,19		
н649У	н650У	7,98		
н650У	7	16,17		
7	6	137,83		
6	н656У	24,38		
н656У	н657У	6,92		
н657У	н658У	9,27		
н658У	н659У	10,03		
н659У	н660У	16,91		

1	2	3	4	5
н660У	н662У	55,67	—	согласовано
н662У	н664У	36,01		
н664У	н665У	16,56		
н665У	н666У	9,67		
н666У	н645У	18,20		

3. Сведения о характеристиках уточняемого земельного участка с кадастровым номером 31:09:0705008:1 :

№ п/п	Наименование характеристики	Значение характеристики
1	2	3
1.	Адрес земельного участка	Российская Федерация, Белгородская область, Корочанский р-н, Яблоново с, Октябрьская ул
1.1.	Сведения о местоположении земельного участка (при отсутствии адреса) в структурированном в соответствии с федеральной информационной адресной системой виде	—
1.2.	Дополнительные сведения о местоположении земельного участка	—
2.	Площадь земельного участка ± величина погрешности определения (вычисления) площади ($P \pm \Delta P$), м ²	4 092 ± 22,00
3.	Формула, примененная для вычисления предельной погрешности определения площади земельного участка, с подставленными значениями и итоговые (вычисленные) значения	$3,5 * 0,10 * \sqrt{(4\ 092,00)} = 22$
4.	Площадь земельного участка согласно сведениям Единого государственного реестра недвижимости (Ркад), м ²	4 092,00
5.	Оценка расхождения Р и Ркад ($P - P_{кад}$), м ²	0
6.	Предельный минимальный и максимальный размеры земельного участка (Рмин и Рмакс), м ²	Рмин = Рмин = 1 000 Рмакс = Рмакс = 2 900
7.	Кадастровый или иной государственный учетный номер (инвентарный) здания, сооружения, объекта незавершенного строительства, расположенного на земельном участке	—
8.	Вид (виды) разрешенного использования	Для ведения личного подсобного хозяйства
8.1.	Дополнительные сведения об использовании земельного участка	—
9.	Сведения о земельных участках (землях общего пользования, территории общего пользования), посредством которых обеспечивается доступ	—
10.	Иные сведения	—

4. Пояснения к сведениям об уточняемом земельном участке с кадастровым номером _____ **31:09:0705008:1** _____ :

1. _____

1. Сведения о характерных точках границ уточняемого земельного участка с кадастровым номером _____ **31:09:0705008:8** _____ :

Система координат _____ **МСК-31** _____ Зона № _____ **2** _____

Обозначение характерных точек границ	Координаты, м				Метод определения координат	Формулы, примененные для расчета средней квадратической погрешности определения координат характерных точек границ (Mt), с подставленными в такие формулы значениями и итоговые (вычисленные) значения Mt, м	Описание закрепления точки
	содержатся в Едином государственном реестре недвижимости		определены в результате выполнения комплексных кадастровых работ				
	X	Y	X	Y			
1	2	3	4	5	6	7	8
618	76 929,15	73 827,94	—	—	Геодезический метод	0,10	—
619	76 906,82	73 818,60	—	—			
620	76 918,53	73 790,01	—	—			
621	76 939,45	73 739,06	—	—			
622	76 952,65	73 704,92	—	—			
623	76 978,04	73 712,08	—	—			
624	76 943,36	73 798,45	—	—			
34	—	—	423 764,89	2 170 208,74		$\sqrt{(0,07^2 + 0,07^2)} = 0,10$	
н674У	—	—	423 744,77	2 170 196,13			
н681У	—	—	423 760,22	2 170 170,37			
н680У	—	—	423 795,28	2 170 110,01			
н671У	—	—	423 805,14	2 170 093,16			
н694У	—	—	423 830,40	2 170 109,19			
36	—	—	423 824,94	2 170 117,97			
35	—	—	423 785,19	2 170 178,09			
618	76 929,15	73 827,94	—	—	0,10		

2. Сведения о частях границ уточняемого земельного участка с кадастровым номером _____ **31:09:0705008:8** _____ :

Обозначение части границ		Горизонтальное проложение (S), м	Описание прохождения части границ	Сведения о согласовании местоположения границ (согласовано/спорное)
от т.	до т.			
1	2	3	4	5
34	н674У	23,75	—	согласовано

1	2	3	4	5
н674У	н681У	30,04	—	согласовано
н681У	н680У	69,80		
н680У	н671У	19,52		
н671У	н694У	29,92		
н694У	36	10,34		
36	35	72,07		
35	34	36,76		

3. Сведения о характеристиках уточняемого земельного участка с кадастровым номером 31:09:0705008:8 :

№ п/п	Наименование характеристики	Значение характеристики
1	2	3
1.	Адрес земельного участка	Российская Федерация, Белгородская область, Корочанский р-н, Яблоново с, Мира ул, д 26
1.1.	Сведения о местоположении земельного участка (при отсутствии адреса) в структурированном в соответствии с федеральной информационной адресной системой виде	—
1.2.	Дополнительные сведения о местоположении земельного участка	—
2.	Площадь земельного участка ± величина погрешности определения (вычисления) площади ($P \pm \Delta P$), м ²	3 200 ± 20,00
3.	Формула, примененная для вычисления предельной погрешности определения площади земельного участка, с подставленными значениями и итоговые (вычисленные) значения	$3,5 * 0,10 * \sqrt{(3\ 200,00)} = 20$
4.	Площадь земельного участка согласно сведениям Единого государственного реестра недвижимости (Ркад), м ²	3 200,00
5.	Оценка расхождения Р и Ркад ($P - P_{кад}$), м ²	0
6.	Предельный минимальный и максимальный размеры земельного участка (Рмин и Рмакс), м ²	Рмин = Рмин = 1 000 Рмакс = Рмакс = 2 900
7.	Кадастровый или иной государственный учетный номер (инвентарный) здания, сооружения, объекта незавершенного строительства, расположенного на земельном участке	31:09:0705001:871
8.	Вид (виды) разрешенного использования	Для ведения личного подсобного хозяйства
8.1.	Дополнительные сведения об использовании земельного участка	—
9.	Сведения о земельных участках (землях общего пользования, территории общего пользования), посредством которых обеспечивается доступ	—

1	2				3		
10.	Иные сведения				—		
4. Пояснения к сведениям об уточняемом земельном участке с кадастровым номером					31:09:0705008:8		
1.	—				—		
1. Сведения о характерных точках границ уточняемого земельного участка с кадастровым номером					31:09:0705008:11		
Система координат					МСК-31		
					Зона № 2		
Обозначение характерных точек границ	Координаты, м				Метод определения координат	Формулы, примененные для расчета средней квадратической погрешности определения координат характерных точек границ (Mt), с подставленными в такие формулы значениями и итоговые (вычисленные) значения Mt, м	Описание закрепления точки
	содержатся в Едином государственном реестре недвижимости		определены в результате выполнения комплексных кадастровых работ				
	X	Y	X	Y			
1	2	3	4	5	6	7	8
625	76 871,56	73 808,61	—	—	Геодезический метод	0,10	—
626	76 850,81	73 801,51	—	—			
627	76 859,48	73 777,42	—	—			
628	76 880,07	73 700,54	—	—			
629	76 900,72	73 620,67	—	—			
630	76 923,85	73 631,13	—	—			
631	76 899,33	73 714,78	—	—			
632	76 879,93	73 781,83	—	—			
н674У	—	—	423 744,77	2 170 196,13			
н675У	—	—	423 727,52	2 170 184,50			
н676У	—	—	423 739,28	2 170 165,48			
н699У	—	—	423 749,53	2 170 144,81			
61	—	—	423 805,24	2 170 045,39			
н678У	—	—	423 817,85	2 170 021,81			
н679У	—	—	423 837,71	2 170 037,52			
н671У	—	—	423 805,14	2 170 093,16			
н680У	—	—	423 795,28	2 170 110,01			
н681У	—	—	423 760,22	2 170 170,37			
625	76 871,56	73 808,61	—	—	0,10		

2. Сведения о частях границ уточняемого земельного участка с кадастровым номером 31:09:0705008:11 :

Обозначение части границ		Горизонтальное проложение (S), м	Описание прохождения части границ	Сведения о согласовании местоположения границ (согласовано/спорное)
от т.	до т.			
1	2	3	4	5
н674У	н675У	20,80	—	согласовано
н675У	н676У	22,36		
н676У	н699У	23,07		
н699У	61	113,96		
61	н678У	26,74		
н678У	н679У	25,32		
н679У	н671У	64,47		
н671У	н680У	19,52		
н680У	н681У	69,80		
н681У	н674У	30,04		

3. Сведения о характеристиках уточняемого земельного участка с кадастровым номером 31:09:0705008:11 :

№ п/п	Наименование характеристики	Значение характеристики
1	2	3
1.	Адрес земельного участка	Российская Федерация, Белгородская область, Корочанский р-н, Яблоново с, Мира ул, д 32
1.1.	Сведения о местоположении земельного участка (при отсутствии адреса) в структурированном в соответствии с федеральной информационной адресной системой виде	—
1.2.	Дополнительные сведения о местоположении земельного участка	—
2.	Площадь земельного участка ± величина погрешности определения (вычисления) площади (P ± ΔP), м ²	4 200 ± 23,00
3.	Формула, примененная для вычисления предельной погрешности определения площади земельного участка, с подставленными значениями и итоговые (вычисленные) значения	$3,5 * 0,10 * \sqrt{4\ 200,00} = 23$
4.	Площадь земельного участка согласно сведениям Единого государственного реестра недвижимости (P _{кад}), м ²	4 200,00
5.	Оценка расхождения P и P _{кад} (P - P _{кад}), м ²	0
6.	Предельный минимальный и максимальный размеры земельного участка (P _{мин} и P _{макс}), м ²	P _{мин} = P _{мин} = 1 000 P _{макс} = P _{макс} = 2 900

1	2	3
7.	Кадастровый или иной государственный учетный номер (инвентарный) здания, сооружения, объекта незавершенного строительства, расположенного на земельном участке	31:09:0705001:1035
8.	Вид (виды) разрешенного использования	Для ведения личного подсобного хозяйства
8.1.	Дополнительные сведения об использовании земельного участка	—
9.	Сведения о земельных участках (землях общего пользования, территории общего пользования), посредством которых обеспечивается доступ	—
10.	Иные сведения	—

4. Пояснения к сведениям об уточняемом земельном участке с кадастровым номером 31:09:0705008:11 :

1. —

1. Сведения о характерных точках границ уточняемого земельного участка с кадастровым номером 31:09:0705008:72 :
 Система координат МСК-31 Зона № 2

Обозначение характерных точек границ	Координаты, м				Метод определения координат	Формулы, примененные для расчета средней квадратической погрешности определения координат характерных точек границ (Mt), с подставленными в такие формулы значениями и итоговые (вычисленные) значения Mt, м	Описание закрепления точки
	содержатся в Едином государственном реестре недвижимости		определены в результате выполнения комплексных кадастровых работ				
	X	Y	X	Y			
1	2	3	4	5	6	7	8
633	76 623,22	73 997,88	—	—	Геодезический метод	0,10	—
634	76 608,62	73 995,39	—	—			
635	76 610,08	73 983,09	—	—			
636	76 613,32	73 952,28	—	—			
637	76 618,38	73 951,84	—	—			
638	76 612,25	73 870,06	—	—			
639	76 616,98	73 869,56	—	—			
640	76 621,06	73 905,46	—	—			
641	76 625,76	73 905,53	—	—			
642	76 628,08	73 954,98	—	—			
643	76 627,13	73 957,29	—	—			

1	2	3	4	5	6	7	8
644	76 626,02	73 967,57	—	—	Геодезический метод	0,10	—
423	—	—	423 385,73	2 170 246,13			
436	—	—	423 373,34	2 170 237,22			
447	—	—	423 381,08	2 170 226,46			
446	—	—	423 387,30	2 170 218,14			
445	—	—	423 393,95	2 170 208,94			
444	—	—	423 399,00	2 170 201,84			
443	—	—	423 403,61	2 170 203,76			
442	—	—	423 414,22	2 170 181,98			
430	—	—	423 425,94	2 170 157,65			
429	—	—	423 437,65	2 170 130,27			
428	—	—	423 441,69	2 170 132,25			
н689У	—	—	423 429,54	2 170 163,10			
402	—	—	423 433,79	2 170 164,89			
426	—	—	423 419,32	2 170 195,67			
425	—	—	423 408,58	2 170 213,13			
424	—	—	423 398,14	2 170 227,92			
633	76 623,22	73 997,88	—	—		0,10	

2. Сведения о частях границ уточняемого земельного участка с кадастровым номером 31:09:0705008:72 :

Обозначение части границ		Горизонтальное проложение (S), м	Описание прохождения части границ	Сведения о согласовании местоположения границ (согласовано/спорное)
от т.	до т.			
1	2	3	4	5
423	436	15,26	—	согласовано
436	447	13,25		
447	446	10,39		
446	445	11,35		
445	444	8,71		
444	443	4,99		
443	442	24,23		
442	430	27,01		
430	429	29,78		
429	428	4,50		
428	н689У	33,16		
н689У	402	4,61		

1	2	3	4	5
402	426	34,01	—	согласовано
426	425	20,50		
425	424	18,10		
424	423	22,04		

3. Сведения о характеристиках уточняемого земельного участка с кадастровым номером 31:09:0705008:72 :

№ п/п	Наименование характеристики	Значение характеристики
1	2	3
1.	Адрес земельного участка	—
1.1.	Сведения о местоположении земельного участка (при отсутствии адреса) в структурированном в соответствии с федеральной информационной адресной системой виде	Российская Федерация, Белгородская область, Корочанский р-н, Яблоново с
1.2.	Дополнительные сведения о местоположении земельного участка	—
2.	Площадь земельного участка ± величина погрешности определения (вычисления) площади ($P \pm \Delta P$), м ²	1 317 ± 13,00
3.	Формула, примененная для вычисления предельной погрешности определения площади земельного участка, с подставленными значениями и итоговые (вычисленные) значения	$3,5 * 0,10 * \sqrt{(1\ 317,00)} = 13$
4.	Площадь земельного участка согласно сведениям Единого государственного реестра недвижимости (Ркад), м ²	1 317,00
5.	Оценка расхождения Р и Ркад ($P - P_{кад}$), м ²	0
6.	Предельный минимальный и максимальный размеры земельного участка (Рмин и Рмакс), м ²	Рмин = Рмин = 1 000 Рмакс = Рмакс = 2 900
7.	Кадастровый или иной государственный учетный номер (инвентарный) здания, сооружения, объекта незавершенного строительства, расположенного на земельном участке	31:09:0705001:1100
8.	Вид (виды) разрешенного использования	Для ведения личного подсобного хозяйства
8.1.	Дополнительные сведения об использовании земельного участка	—
9.	Сведения о земельных участках (землях общего пользования, территории общего пользования), посредством которых обеспечивается доступ	—
10.	Иные сведения	—

4. Пояснения к сведениям об уточняемом земельном участке с кадастровым номером 31:09:0705008:72 :

1.	—
----	---

1. Сведения о характерных точках границ уточняемого земельного участка с кадастровым номером 31:09:0705008:49 :
Система координат МСК-31 **Зона №** 2

Обозначение характерных точек границ	Координаты, м				Метод определения координат	Формулы, примененные для расчета средней квадратической погрешности определения координат характерных точек границ (Mt), с подставленными в такие формулы значениями и итоговые (вычисленные) значения Mt, м	Описание закрепления точки
	содержатся в Едином государственном реестре недвижимости		определены в результате выполнения комплексных кадастровых работ				
	X	Y	X	Y			
1	2	3	4	5	6	7	8
712	9 612,16	10 541,52	—	—	Геодезический метод	0,00	—
713	9 593,50	10 507,95	—	—			
714	9 617,35	10 493,30	—	—			
715	9 665,52	10 461,72	—	—			
716	9 698,62	10 481,14	—	—			
717	9 659,11	10 508,76	—	—			
718	9 633,66	10 528,38	—	—			
79	—	—	423 594,09	2 170 112,48		$\sqrt{(0,07^2 + 0,07^2)} = 0,10$	
н742У	—	—	423 558,98	2 170 097,31		$\sqrt{(0,07^2 + 0,07^2)} = 0,00$	
н743У	—	—	423 570,67	2 170 070,23			
н744У	—	—	423 592,39	2 170 019,29			
н745У	—	—	423 631,88	2 170 017,14		$\sqrt{(0,07^2 + 0,07^2)} = 0,10$	
83	—	—	423 628,05	2 170 027,27			
82	—	—	423 615,65	2 170 058,82			
81	—	—	423 605,50	2 170 085,50			
80	—	—	423 596,56	2 170 107,93		0,00	
712	9 612,16	10 541,52	—	—			

2. Сведения о частях границ уточняемого земельного участка с кадастровым номером 31:09:0705008:49 :

Обозначение части границ		Горизонтальное проложение (S), м	Описание прохождения части границ	Сведения о согласовании местоположения границ (согласовано/спорное)
от т.	до т.			
1	2	3	4	5
79	н742У	38,25	—	согласовано
н742У	н743У	29,50		

1	2	3	4	5
н743У	н744У	55,38	—	согласовано
н744У	н745У	39,55		
н745У	83	10,83		
83	82	33,90		
82	81	28,55		
81	80	24,15		
80	79	5,18		

3. Сведения о характеристиках уточняемого земельного участка с кадастровым номером 31:09:0705008:49 :

№ п/п	Наименование характеристики	Значение характеристики
1	2	3
1.	Адрес земельного участка	—
1.1.	Сведения о местоположении земельного участка (при отсутствии адреса) в структурированном в соответствии с федеральной информационной адресной системой виде	Российская Федерация, Белгородская область, Корочанский р-н, Яблоново с
1.2.	Дополнительные сведения о местоположении земельного участка	—
2.	Площадь земельного участка ± величина погрешности определения (вычисления) площади ($P \pm \Delta P$), м ²	3 500 ± 21,00
3.	Формула, примененная для вычисления предельной погрешности определения площади земельного участка, с подставленными значениями и итоговые (вычисленные) значения	$3,5 * 0,10 * \sqrt{(3\ 500,00)} = 21$
4.	Площадь земельного участка согласно сведениям Единого государственного реестра недвижимости (Ркад), м ²	3 500,00
5.	Оценка расхождения Р и Ркад ($P - P_{кад}$), м ²	0
6.	Предельный минимальный и максимальный размеры земельного участка (Рмин и Рмакс), м ²	Рмин = Рмин = 1 000 Рмакс = Рмакс = 2 900
7.	Кадастровый или иной государственный учетный номер (инвентарный) здания, сооружения, объекта незавершенного строительства, расположенного на земельном участке	31:09:0705001:359
8.	Вид (виды) разрешенного использования	Для ведения личного подсобного хозяйства
8.1.	Дополнительные сведения об использовании земельного участка	—
9.	Сведения о земельных участках (землях общего пользования, территории общего пользования), посредством которых обеспечивается доступ	—

1	2	3
10.	Иные сведения	—

4. Пояснения к сведениям об уточняемом земельном участке с кадастровым номером 31:09:0705008:49 :

1.	—
----	---

1. Сведения о характерных точках границ уточняемого земельного участка с кадастровым номером 31:09:0705008:50 :

Система координат МСК-31 Зона № 2

Обозначение характерных точек границ	Координаты, м				Метод определения координат	Формулы, примененные для расчета средней квадратической погрешности определения координат характерных точек границ (Mt), с подставленными в такие формулы значениями и итоговые (вычисленные) значения Mt, м	Описание закрепления точки
	содержатся в Едином государственном реестре недвижимости		определены в результате выполнения комплексных кадастровых работ				
	X	Y	X	Y			
1	2	3	4	5	6	7	8
719	9 680,30	10 555,79	—	—	Геодезический метод	0,10	—
720	9 692,88	10 549,07	—	—			
721	9 713,27	10 586,13	—	—			
722	9 728,88	10 617,27	—	—			
723	9 718,00	10 623,25	—	—			
724	9 698,98	10 591,18	—	—			
331	—	—	423 492,80	2 170 193,64		$\sqrt{(0,07^2 + 0,07^2)} = 0,10$	
315	—	—	423 499,12	2 170 181,94			
314	—	—	423 529,57	2 170 198,24			
313	—	—	423 552,58	2 170 211,31			
312	—	—	423 563,54	2 170 217,00			
328	—	—	423 558,23	2 170 230,40			
329	—	—	423 534,53	2 170 218,13			
330	—	—	423 520,57	2 170 210,90			
719	9 680,30	10 555,79	—	—	0,10		

2. Сведения о частях границ уточняемого земельного участка с кадастровым номером 31:09:0705008:50 :

Обозначение части границ		Горизонтальное проложение (S), м	Описание прохождения части границ	Сведения о согласовании местоположения границ (согласовано/спорное)
от т.	до т.			
1	2	3	4	5

1	2	3	4	5
331	315	13,30	—	согласовано
315	314	34,54		
314	313	26,46		
313	312	12,35		
312	328	14,41		
328	329	26,69		
329	330	15,72		
330	331	32,70		

3. Сведения о характеристиках уточняемого земельного участка с кадастровым номером 31:09:0705008:50 :

№ п/п	Наименование характеристики	Значение характеристики
1	2	3
1.	Адрес земельного участка	Российская Федерация, Белгородская область, Корочанский р-н, Яблоново с, Мира ул, д 5/1
1.1.	Сведения о местоположении земельного участка (при отсутствии адреса) в структурированном в соответствии с федеральной информационной адресной системой виде	—
1.2.	Дополнительные сведения о местоположении земельного участка	—
2.	Площадь земельного участка ± величина погрешности определения (вычисления) площади ($P \pm \Delta P$), м ²	1 081 ± 12,00
3.	Формула, примененная для вычисления предельной погрешности определения площади земельного участка, с подставленными значениями и итоговые (вычисленные) значения	$3,5*0,10*\sqrt{(1\ 081,00)} = 12$
4.	Площадь земельного участка согласно сведениям Единого государственного реестра недвижимости (Ркад), м ²	1 095,00
5.	Оценка расхождения Р и Ркад ($P - P_{кад}$), м ²	14
6.	Предельный минимальный и максимальный размеры земельного участка (Рмин и Рмакс), м ²	Рмин = Рмин = 1 000 Рмакс = Рмакс = 2 900
7.	Кадастровый или иной государственный учетный номер (инвентарный) здания, сооружения, объекта незавершенного строительства, расположенного на земельном участке	31:09:0101001:591
8.	Вид (виды) разрешенного использования	Для ведения личного подсобного хозяйства
8.1.	Дополнительные сведения об использовании земельного участка	—

1	2	3
9.	Сведения о земельных участках (землях общего пользования, территории общего пользования), посредством которых обеспечивается доступ	—
10.	Иные сведения	—

4. Пояснения к сведениям об уточняемом земельном участке с кадастровым номером 31:09:0705008:50 :

1. —

1. Сведения о характерных точках границ уточняемого земельного участка с кадастровым номером 31:09:0705008:43 :

Система координат МСК-31 Зона № 2

Обозначение характерных точек границ	Координаты, м				Метод определения координат	Формулы, примененные для расчета средней квадратической погрешности определения координат характерных точек границ (Mt), с подставленными в такие формулы значениями и итоговые (вычисленные) значения Mt, м	Описание закрепления точки
	содержатся в Едином государственном реестре недвижимости		определены в результате выполнения комплексных кадастровых работ				
	X	Y	X	Y			
1	2	3	4	5	6	7	8
725	9 798,81	10 444,60	—	—	Геодезический метод	0,10	—
726	9 786,47	10 460,08	—	—			
727	9 789,43	10 463,04	—	—			
728	9 775,96	10 476,97	—	—			
729	9 755,60	10 441,73	—	—			
730	9 722,40	10 399,17	—	—			
731	9 725,41	10 395,65	—	—			
732	9 729,24	10 393,15	—	—			
733	9 763,63	10 429,12	—	—			
266	—	—	423 527,63	2 170 375,89			
н755У	—	—	423 529,81	2 170 359,35			
н756У	—	—	423 525,78	2 170 358,20			
238	—	—	423 530,77	2 170 339,79			
239	—	—	423 540,32	2 170 344,71			
240	—	—	423 554,96	2 170 352,86			
241	—	—	423 569,57	2 170 359,61			
						$\sqrt{(0,07^2 + 0,07^2)} = 0,10$	

1	2	3	4	5	6	7	8
236	—	—	423 619,70	2 170 374,94	Геодезический метод	$\sqrt{(0,07^2 + 0,07^2)} = 0,10$	—
253	—	—	423 618,51	2 170 378,96			
н767У	—	—	423 617,68	2 170 381,87			
269	—	—	423 614,96	2 170 381,40			
268	—	—	423 565,56	2 170 371,99			
267	—	—	423 551,65	2 170 373,37			
725	9 798,81	10 444,60	—	—		0,10	

2. Сведения о частях границ уточняемого земельного участка с кадастровым номером 31:09:0705008:43 :

Обозначение части границ		Горизонтальное проложение (S), м	Описание прохождения части границ	Сведения о согласовании местоположения границ (согласовано/спорное)
от т.	до т.			
1	2	3	4	5
266	н755У	16,68	—	согласовано
н755У	н756У	4,19		
н756У	238	19,07		
238	239	10,74		
239	240	16,76		
240	241	16,09		
241	236	52,42		
236	253	4,19		
253	н767У	3,03		
н767У	269	2,76		
269	268	50,29		
268	267	13,98		
267	266	24,15		

3. Сведения о характеристиках уточняемого земельного участка с кадастровым номером 31:09:0705008:43 :

№ п/п	Наименование характеристики	Значение характеристики
1	2	3
1.	Адрес земельного участка	—
1.1.	Сведения о местоположении земельного участка (при отсутствии адреса) в структурированном в соответствии с федеральной информационной адресной системой виде	Российская Федерация, Белгородская область, Корочанский р-н, Яблоново с
1.2.	Дополнительные сведения о местоположении земельного участка	—

1	2	3
2.	Площадь земельного участка ± величина погрешности определения (вычисления) площади ($P \pm \Delta P$), м ²	1 506 ± 14,00
3.	Формула, примененная для вычисления предельной погрешности определения площади земельного участка, с подставленными значениями и итоговые (вычисленные) значения	$3,5 * 0,10 * \sqrt{(1\ 506,00)} = 14$
4.	Площадь земельного участка согласно сведениям Единого государственного реестра недвижимости (Ркад), м ²	1 644,00
5.	Оценка расхождения Р и Ркад ($P - P_{кад}$), м ²	138
6.	Предельный минимальный и максимальный размеры земельного участка (Рмин и Рмакс), м ²	Рмин = Рмин = 1 000 Рмакс = Рмакс = 2 900
7.	Кадастровый или иной государственный учетный номер (инвентарный) здания, сооружения, объекта незавершенного строительства, расположенного на земельном участке	—
8.	Вид (виды) разрешенного использования	Для ведения личного подсобного хозяйства
8.1.	Дополнительные сведения об использовании земельного участка	—
9.	Сведения о земельных участках (землях общего пользования, территории общего пользования), посредством которых обеспечивается доступ	—
10.	Иные сведения	—
4. Пояснения к сведениям об уточняемом земельном участке с кадастровым номером		31:09:0705008:43 :
1.	—	

Описание местоположения здания, сооружения, объекта незавершенного строительства на земельном участке

1. Сведения о характерных точках контура объекта недвижимости с кадастровым номером 31:09:0705001:871 :

Система координат МСК-31 Зона № 2

Обозначение характерных точек границ	Содержатся в Едином государственном реестре недвижимости			Определены в ходе выполнения комплексных кадастровых работ			Метод определения координат	Формулы, примененные для расчета средней квадратической погрешности определения координат характерных точек (Mt), м, с подставленными в такие формулы значениями и итоговые (вычисленные) значения Mt, м
	координаты, м		Радиус, м	координаты, м		Радиус, м		
	X	Y	R	X	Y	R		
1	2	3	4	5	6	7	8	9
н6950	—	—	—	423 765,63	2 170 194,09	—	Геодезический метод	$\sqrt{(0,07^2 + 0,07^2)} = 0,10$
н6960	—	—	—	423 769,80	2 170 196,85	—		
н6970	—	—	—	423 765,37	2 170 203,52	—		
н6980	—	—	—	423 761,21	2 170 200,76	—		
н6950	—	—	—	423 765,63	2 170 194,09	—		

2. Сведения о характеристиках объекта недвижимости с кадастровым номером 31:09:0705001:871 :

№ п/п	Наименование характеристики	Значение характеристики
1	2	3
1.	Вид объекта недвижимости	Здание
2.	Ранее присвоенный государственный учетный номер (инвентарный) здания, сооружения, объекта незавершенного строительства	—
3.	Кадастровый номер земельного участка (земельных участков), в границах которого (которых) расположены здание, сооружение, объект незавершенного строительства	31:09:0705008:8
4.	Уникальный учетный номер кадастрового квартала, в границах которого расположены здание, сооружение, объект незавершенного строительства	31:09:0705008

1	2	3
5.	Адрес здания, сооружения, объекта незавершенного строительства	Белгородская область, р-н. Корочанский, с. Яблоново, ул. Мира, д. 26
5.1.	Сведения о местоположении здания, сооружения, объекта незавершенного строительства (при отсутствии адреса) в структурированном в соответствии с федеральной информационной адресной системой виде	—
5.2.	Дополнительные сведения о местоположении	—
6.	Иные сведения	—

3. Пояснения к сведениям об объекте недвижимости с кадастровым номером 31:09:0705001:871 :

1.	—
----	---

1. Сведения о характерных точках контура объекта недвижимости с кадастровым номером 31:09:0705001:1035 :

Система координат МСК-31 Зона № 2

Обозначение характерных точек границ	Содержатся в Едином государственном реестре недвижимости			Определены в ходе выполнения комплексных кадастровых работ			Метод определения координат	Формулы, примененные для расчета средней квадратической погрешности определения координат характерных точек (Mt), м, с подставленными в такие формулы значениями и итоговые (вычисленные) значения Mt, м
	координаты, м		Радиус, м	координаты, м		Радиус, м		
	X	Y	R	X	Y	R		
1	2	3	4	5	6	7	8	9
н700О	—	—	—	423 741,44	2 170 180,68	—	Геодезический метод	$\sqrt{(0,07^2 + 0,07^2)} = 0,10$
н701О	—	—	—	423 737,68	2 170 187,40	—		
н702О	—	—	—	423 729,25	2 170 182,69	—		
н703О	—	—	—	423 733,01	2 170 175,96	—		
н700О	—	—	—	423 741,44	2 170 180,68	—		

2. Сведения о характеристиках объекта недвижимости с кадастровым номером 31:09:0705001:1035 :

№ п/п	Наименование характеристики	Значение характеристики
1	2	3
1.	Вид объекта недвижимости	Здание
2.	Ранее присвоенный государственный учетный номер (инвентарный) здания, сооружения, объекта незавершенного строительства	—

1	2	3
3.	Кадастровый номер земельного участка (земельных участков), в границах которого (которых) расположены здание, сооружение, объект незавершенного строительства	31:09:0705008:11
4.	Уникальный учетный номер кадастрового квартала, в границах которого расположены здание, сооружение, объект незавершенного строительства	31:09:0705008
5.	Адрес здания, сооружения, объекта незавершенного строительства	Белгородская область, р-н Корочанский, с. Яблоново, ул. Мира, д. 32
5.1.	Сведения о местоположении здания, сооружения, объекта незавершенного строительства (при отсутствии адреса) в структурированном в соответствии с федеральной информационной адресной системой виде	—
5.2.	Дополнительные сведения о местоположении	—
6.	Иные сведения	—

3. Пояснения к сведениям об объекте недвижимости с кадастровым номером 31:09:0705001:1035 :

1.	—
----	---

1. Сведения о характерных точках контура объекта недвижимости с кадастровым номером 31:09:0705001:1100 :

Система координат МСК-31 Зона № 2

Обозначение характерных точек границ	Содержатся в Едином государственном реестре недвижимости			Определены в ходе выполнения комплексных кадастровых работ			Метод определения координат	Формулы, примененные для расчета средней квадратической погрешности определения координат характерных точек (Mt), м, с подставленными в такие формулы значениями и итоговые (вычисленные) значения Mt, м
	координаты, м		Радиус, м	координаты, м		Радиус, м		
	X	Y	R	X	Y	R		
1	2	3	4	5	6	7	8	9
447	423 381,08	2 170 226,46	—	423 381,08	2 170 226,46	—	Геодезический метод	$\sqrt{(0,07^2 + 0,07^2)} = 0,10$
н704O	—	—	—	423 385,05	2 170 229,32	—		
н705O	—	—	—	423 377,39	2 170 239,95	—		
436	423 373,34	2 170 237,22	—	423 373,34	2 170 237,22	—		
447	423 381,08	2 170 226,46	—	423 381,08	2 170 226,46	—		

2. Сведения о характеристиках объекта недвижимости с кадастровым номером 31:09:0705001:1100 :

№ п/п	Наименование характеристики	Значение характеристики
-------	-----------------------------	-------------------------

1	2	3
1.	Вид объекта недвижимости	Здание
2.	Ранее присвоенный государственный учетный номер (инвентарный) здания, сооружения, объекта незавершенного строительства	—
3.	Кадастровый номер земельного участка (земельных участков), в границах которого (которых) расположены здание, сооружение, объект незавершенного строительства	31:09:0705008:72
4.	Уникальный учетный номер кадастрового квартала, в границах которого расположены здание, сооружение, объект незавершенного строительства	31:09:0705008
5.	Адрес здания, сооружения, объекта незавершенного строительства	Белгородская область, р-н. Корочанский, с. Яблоново, ул. Центральная, д. 9/2
5.1.	Сведения о местоположении здания, сооружения, объекта незавершенного строительства (при отсутствии адреса) в структурированном в соответствии с федеральной информационной адресной системой виде	—
5.2.	Дополнительные сведения о местоположении	—
6.	Иные сведения	—

3. Пояснения к сведениям об объекте недвижимости с кадастровым номером 31:09:0705001:1100 :

1. —

1. Сведения о характерных точках контура объекта недвижимости с кадастровым номером 31:09:0705001:618 :

Система координат МСК-31 Зона № 2

Обозначение характерных точек границ	Содержатся в Едином государственном реестре недвижимости			Определены в ходе выполнения комплексных кадастровых работ			Метод определения координат	Формулы, примененные для расчета средней квадратической погрешности определения координат характерных точек (Mt), м, с подставленными в такие формулы значениями и итоговые (вычисленные) значения Mt, м
	координаты, м		Радиус, м	координаты, м		Радиус, м		
	X	Y	R	X	Y	R		
1	2	3	4	5	6	7	8	9
н7080	—	—	—	423 641,62	2 170 124,46	—	Геодезический метод	$\sqrt{(0,07^2 + 0,07^2)} = 0,10$
н7090	—	—	—	423 638,39	2 170 131,78	—		
н7100	—	—	—	423 633,81	2 170 129,75	—		
н7110	—	—	—	423 637,05	2 170 122,44	—		

1	2	3	4	5	6	7	8	9
н763О	—	—	—	423 588,52	2 170 108,43	—	Геодезический метод	$\sqrt{(0,07^2 + 0,07^2)} = 0,10$
н764О	—	—	—	423 583,98	2 170 106,35	—		
н765О	—	—	—	423 586,64	2 170 100,53	—		
н766О	—	—	—	423 591,19	2 170 102,61	—		
н763О	—	—	—	423 588,52	2 170 108,43	—		

2. Сведения о характеристиках объекта недвижимости с кадастровым номером 31:09:0705001:359 :

№ п/п	Наименование характеристики	Значение характеристики
1	2	3
1.	Вид объекта недвижимости	Здание
2.	Ранее присвоенный государственный учетный номер (инвентарный) здания, сооружения, объекта незавершенного строительства	—
3.	Кадастровый номер земельного участка (земельных участков), в границах которого (которых) расположены здание, сооружение, объект незавершенного строительства	31:09:0705008:49
4.	Уникальный учетный номер кадастрового квартала, в границах которого расположены здание, сооружение, объект незавершенного строительства	31:09:0705008
5.	Адрес здания, сооружения, объекта незавершенного строительства	Белгородская область, р-н. Корочанский, с. Яблоново, ул. Мира, д. 42
5.1.	Сведения о местоположении здания, сооружения, объекта незавершенного строительства (при отсутствии адреса) в структурированном в соответствии с федеральной информационной адресной системой виде	—
5.2.	Дополнительные сведения о местоположении	—
6.	Иные сведения	—

3. Пояснения к сведениям об объекте недвижимости с кадастровым номером 31:09:0705001:359 :

1.	—
----	---

1. Сведения о характерных точках контура объекта недвижимости с кадастровым номером 31:09:0101001:591 :

Система координат <u>МСК-31</u>							Зона № <u>2</u>	
Обозначение характерных точек границ	Содержатся в Едином государственном реестре недвижимости			Определены в ходе выполнения комплексных кадастровых работ			Метод определения координат	Формулы, примененные для расчета средней квадратической погрешности определения координат характерных точек (Mt), м, с подставленными в такие формулы значениями и итоговые (вычисленные) значения Mt, м
	координаты, м		Радиус, м	координаты, м		Радиус, м		
	X	Y	R	X	Y	R		
1	2	3	4	5	6	7	8	9
313	423 552,58	2 170 211,31	—	423 552,58	2 170 211,31	—	Геодезический метод	$\sqrt{(0,07^2 + 0,07^2)} = 0,10$
312	423 563,54	2 170 217,00	—	423 563,54	2 170 217,00	—		
н768О	—	—	—	423 561,58	2 170 221,72	—		
н769О	—	—	—	423 550,39	2 170 216,26	—		
313	423 552,58	2 170 211,31	—	423 552,58	2 170 211,31	—		

2. Сведения о характеристиках объекта недвижимости с кадастровым номером 31:09:0101001:591 :

№ п/п	Наименование характеристики	Значение характеристики
1	2	3
1.	Вид объекта недвижимости	Здание
2.	Ранее присвоенный государственный учетный номер (инвентарный) здания, сооружения, объекта незавершенного строительства	—
3.	Кадастровый номер земельного участка (земельных участков), в границах которого (которых) расположены здание, сооружение, объект незавершенного строительства	31:09:0705008:50
4.	Уникальный учетный номер кадастрового квартала, в границах которого расположены здание, сооружение, объект незавершенного строительства	31:09:0705008
5.	Адрес здания, сооружения, объекта незавершенного строительства	Белгородская обл., р-н Корочанский, с. Яблоново, ул. Мира, д. 5/1
5.1.	Сведения о местоположении здания, сооружения, объекта незавершенного строительства (при отсутствии адреса) в структурированном в соответствии с федеральной информационной адресной системой виде	—
5.2.	Дополнительные сведения о местоположении	—

1	2					3		
6.	Иные сведения					—		
3. Пояснения к сведениям об объекте недвижимости с кадастровым номером <u>31:09:0101001:591</u> :								
1.	—							
1. Сведения о характерных точках контура объекта недвижимости с кадастровым номером <u>31:09:0705001:485</u> :								
Система координат <u>МСК-31</u>				Зона № <u>2</u>				
Обозначение характерных точек границ	Содержатся в Едином государственном реестре недвижимости			Определены в ходе выполнения комплексных кадастровых работ			Метод определения координат	Формулы, примененные для расчета средней квадратической погрешности определения координат характерных точек (Mt), м, с подставленными в такие формулы значениями и итоговые (вычисленные) значения Mt, м
	координаты, м		Радиус, м	координаты, м		Радиус, м		
	X	Y	R	X	Y	R		
1	2	3	4	5	6	7	8	9
н7700	—	—	—	423 946,31	2 170 167,24	—	Геодезический метод	$\sqrt{(0,07^2 + 0,07^2)} = 0,10$
н7710	—	—	—	423 951,21	2 170 169,72	—		
н7720	—	—	—	423 948,73	2 170 174,61	—		
н7730	—	—	—	423 943,84	2 170 172,13	—		
н7700	—	—	—	423 946,31	2 170 167,24	—		
2. Сведения о характеристиках объекта недвижимости с кадастровым номером <u>31:09:0705001:485</u> :								
№ п/п	Наименование характеристики					Значение характеристики		
1	2					3		
1.	Вид объекта недвижимости					Здание		
2.	Ранее присвоенный государственный учетный номер (инвентарный) здания, сооружения, объекта незавершенного строительства					—		
3.	Кадастровый номер земельного участка (земельных участков), в границах которого (которых) расположены здание, сооружение, объект незавершенного строительства					31:09:0705008:2		
4.	Уникальный учетный номер кадастрового квартала, в границах которого расположены здание, сооружение, объект незавершенного строительства					31:09:0705008		

1	2	3
5.	Адрес здания, сооружения, объекта незавершенного строительства	Белгородская область, р-н. Корочанский, с. Яблоново, ул. Октябрьская, д. 15
5.1.	Сведения о местоположении здания, сооружения, объекта незавершенного строительства (при отсутствии адреса) в структурированном в соответствии с федеральной информационной адресной системой виде	—
5.2.	Дополнительные сведения о местоположении	—
6.	Иные сведения	—

3. Пояснения к сведениям об объекте недвижимости с кадастровым номером 31:09:0705001:485 :

1.	—
----	---

1. Сведения о характерных точках контура объекта недвижимости с кадастровым номером 31:09:0705008:107 :

Система координат МСК-31 Зона № 2

Обозначение характерных точек границ	Содержатся в Едином государственном реестре недвижимости			Определены в ходе выполнения комплексных кадастровых работ			Метод определения координат	Формулы, примененные для расчета средней квадратической погрешности определения координат характерных точек (Mt), м, с подставленными в такие формулы значениями и итоговые (вычисленные) значения Mt, м
	координаты, м		Радиус, м	координаты, м		Радиус, м		
	X	Y	R	X	Y	R		
1	2	3	4	5	6	7	8	9
н7740	—	—	—	423 893,08	2 170 148,27	—	Геодезический метод	$\sqrt{(0,07^2 + 0,07^2)} = 0,10$
н7750	—	—	—	423 895,91	2 170 144,31	—		
н7760	—	—	—	423 898,84	2 170 146,41	—		
н7770	—	—	—	423 897,68	2 170 148,03	—		
н7780	—	—	—	423 901,14	2 170 150,51	—		
н7790	—	—	—	423 897,45	2 170 155,66	—		
н7800	—	—	—	423 892,88	2 170 152,38	—		
н7810	—	—	—	423 894,90	2 170 149,57	—		
н7740	—	—	—	423 893,08	2 170 148,27	—		

2. Сведения о характеристиках объекта недвижимости с кадастровым номером 31:09:0705008:107 :

№ п/п	Наименование характеристики	Значение характеристики
1	2	3

1	2	3
1.	Вид объекта недвижимости	Здание
2.	Ранее присвоенный государственный учетный номер (инвентарный) здания, сооружения, объекта незавершенного строительства	—
3.	Кадастровый номер земельного участка (земельных участков), в границах которого (которых) расположены здание, сооружение, объект незавершенного строительства	31:09:0705008:4
4.	Уникальный учетный номер кадастрового квартала, в границах которого расположены здание, сооружение, объект незавершенного строительства	31:09:0705008
5.	Адрес здания, сооружения, объекта незавершенного строительства	Белгородская обл., р-н Корочанский, с. Яблоново, ул. Октябрьская, д. 19
5.1.	Сведения о местоположении здания, сооружения, объекта незавершенного строительства (при отсутствии адреса) в структурированном в соответствии с федеральной информационной адресной системой виде	—
5.2.	Дополнительные сведения о местоположении	—
6.	Иные сведения	—

3. Пояснения к сведениям об объекте недвижимости с кадастровым номером 31:09:0705008:107 :

1.	—
----	---

1. Сведения о характерных точках контура объекта недвижимости с кадастровым номером 31:09:0705001:983 :

Система координат МСК-31 Зона № 2

Обозначение характерных точек границ	Содержатся в Едином государственном реестре недвижимости			Определены в ходе выполнения комплексных кадастровых работ			Метод определения координат	Формулы, примененные для расчета средней квадратической погрешности определения координат характерных точек (Mt), м, с подставленными в такие формулы значениями и итоговые (вычисленные) значения Mt, м
	координаты, м		Радиус, м	координаты, м		Радиус, м		
	X	Y	R	X	Y	R		
1	2	3	4	5	6	7	8	9
н7820	—	—	—	423 876,11	2 170 132,60	—	Геодезический метод	$\sqrt{(0,07^2 + 0,07^2)} = 0,10$
н7830	—	—	—	423 872,89	2 170 138,47	—		
н7840	—	—	—	423 865,77	2 170 134,57	—		
н7850	—	—	—	423 868,99	2 170 128,70	—		

1	2	3	4	5	6	7	8	9
н786О	—	—	—	423 816,97	2 170 225,27	—	Геодезический метод	$\sqrt{(0,07^2 + 0,07^2)} = 0,10$
н787О	—	—	—	423 812,97	2 170 232,73	—		
н788О	—	—	—	423 806,05	2 170 229,02	—		
н789О	—	—	—	423 810,04	2 170 221,56	—		
н786О	—	—	—	423 816,97	2 170 225,27	—		

2. Сведения о характеристиках объекта недвижимости с кадастровым номером 31:09:0705001:1033 :

№ п/п	Наименование характеристики	Значение характеристики
1	2	3
1.	Вид объекта недвижимости	Здание
2.	Ранее присвоенный государственный учетный номер (инвентарный) здания, сооружения, объекта незавершенного строительства	—
3.	Кадастровый номер земельного участка (земельных участков), в границах которого (которых) расположены здание, сооружение, объект незавершенного строительства	31:09:0705008:6
4.	Уникальный учетный номер кадастрового квартала, в границах которого расположены здание, сооружение, объект незавершенного строительства	31:09:0705008
5.	Адрес здания, сооружения, объекта незавершенного строительства	Российская Федерация, Белгородская обл., Корочанский район, с. Яблоново, ул. Мира, дом 22
5.1.	Сведения о местоположении здания, сооружения, объекта незавершенного строительства (при отсутствии адреса) в структурированном в соответствии с федеральной информационной адресной системой виде	—
5.2.	Дополнительные сведения о местоположении	—
6.	Иные сведения	—

3. Пояснения к сведениям об объекте недвижимости с кадастровым номером 31:09:0705001:1033 :

1.	—
----	---

1. Сведения о характерных точках контура объекта недвижимости с кадастровым номером 31:09:0705001:1034 :

Система координат		МСК-31					Зона № <u>2</u>	
Обозначение характерных точек границ	Содержатся в Едином государственном реестре недвижимости			Определены в ходе выполнения комплексных кадастровых работ			Метод определения координат	Формулы, примененные для расчета средней квадратической погрешности определения координат характерных точек (Mt), м, с подставленными в такие формулы значениями и итоговые (вычисленные) значения Mt, м
	координаты, м		Радиус, м	координаты, м		Радиус, м		
	X	Y	R	X	Y	R		
1	2	3	4	5	6	7	8	9
н7900	—	—	—	423 788,09	2 170 207,16	—	Геодезический метод	$\sqrt{(0,07^2 + 0,07^2)} = 0,10$
н7910	—	—	—	423 792,81	2 170 209,57	—		
н7920	—	—	—	423 789,89	2 170 215,30	—		
н7930	—	—	—	423 785,17	2 170 212,88	—		
н7900	—	—	—	423 788,09	2 170 207,16	—		

2. Сведения о характеристиках объекта недвижимости с кадастровым номером 31:09:0705001:1034 :

№ п/п	Наименование характеристики	Значение характеристики
1	2	3
1.	Вид объекта недвижимости	Здание
2.	Ранее присвоенный государственный учетный номер (инвентарный) здания, сооружения, объекта незавершенного строительства	—
3.	Кадастровый номер земельного участка (земельных участков), в границах которого (которых) расположены здание, сооружение, объект незавершенного строительства	31:09:0705008:7
4.	Уникальный учетный номер кадастрового квартала, в границах которого расположены здание, сооружение, объект незавершенного строительства	31:09:0705008
5.	Адрес здания, сооружения, объекта незавершенного строительства	Российская Федерация, Белгородская обл., Корочанский район, с. Яблоново, ул. Мира, дом 24
5.1.	Сведения о местоположении здания, сооружения, объекта незавершенного строительства (при отсутствии адреса) в структурированном в соответствии с федеральной информационной адресной системой виде	—
5.2.	Дополнительные сведения о местоположении	—

1	2	3
6.	Иные сведения	—

3. Пояснения к сведениям об объекте недвижимости с кадастровым номером 31:09:0705001:1034 :

1.	—
----	---

1. Сведения о характерных точках контура объекта недвижимости с кадастровым номером 31:09:0705001:763 :

Система координат	<u>МСК-31</u>	Зона №	<u>2</u>
-------------------	---------------	--------	----------

Обозначение характерных точек границ	Содержатся в Едином государственном реестре недвижимости			Определены в ходе выполнения комплексных кадастровых работ			Метод определения координат	Формулы, примененные для расчета средней квадратической погрешности определения координат характерных точек (Mt), м, с подставленными в такие формулы значениями и итоговые (вычисленные) значения Mt, м
	координаты, м		Радиус, м	координаты, м		Радиус, м		
	X	Y	R	X	Y	R		
1	2	3	4	5	6	7	8	9
н7940	—	—	—	423 720,28	2 170 170,76	—	Геодезический метод	$\sqrt{(0,07^2 + 0,07^2)} = 0,10$
н7950	—	—	—	423 723,94	2 170 172,90	—		
н7960	—	—	—	423 720,92	2 170 178,08	—		
н7970	—	—	—	423 717,26	2 170 175,95	—		
н7940	—	—	—	423 720,28	2 170 170,76	—		

2. Сведения о характеристиках объекта недвижимости с кадастровым номером 31:09:0705001:763 :

№ п/п	Наименование характеристики	Значение характеристики
1	2	3
1.	Вид объекта недвижимости	Здание
2.	Ранее присвоенный государственный учетный номер (инвентарный) здания, сооружения, объекта незавершенного строительства	—
3.	Кадастровый номер земельного участка (земельных участков), в границах которого (которых) расположены здание, сооружение, объект незавершенного строительства	31:09:0705008:9
4.	Уникальный учетный номер кадастрового квартала, в границах которого расположены здание, сооружение, объект незавершенного строительства	31:09:0705008

1	2	3
5.	Адрес здания, сооружения, объекта незавершенного строительства	Белгородская область, р-н. Корочанский, с. Яблоново, ул. Мира, д. 28
5.1.	Сведения о местоположении здания, сооружения, объекта незавершенного строительства (при отсутствии адреса) в структурированном в соответствии с федеральной информационной адресной системой виде	—
5.2.	Дополнительные сведения о местоположении	—
6.	Иные сведения	—

3. Пояснения к сведениям об объекте недвижимости с кадастровым номером 31:09:0705001:763 :

1.	—
----	---

1. Сведения о характерных точках контура объекта недвижимости с кадастровым номером 31:09:0705001:1032 :

Система координат	<u>МСК-31</u>	Зона №	<u>2</u>
-------------------	---------------	--------	----------

Обозначение характерных точек границ	Содержатся в Едином государственном реестре недвижимости			Определены в ходе выполнения комплексных кадастровых работ			Метод определения координат	Формулы, примененные для расчета средней квадратической погрешности определения координат характерных точек (Mt), м, с подставленными в такие формулы значениями и итоговые (вычисленные) значения Mt, м
	координаты, м		Радиус, м	координаты, м		Радиус, м		
	X	Y	R	X	Y	R		
1	2	3	4	5	6	7	8	9
н798О	—	—	—	423 708,27	2 170 159,12	—	Геодезический метод	$\sqrt{(0,07^2 + 0,07^2)} = 0,10$
н799О	—	—	—	423 704,65	2 170 166,49	—		
н800О	—	—	—	423 698,47	2 170 163,46	—		
н801О	—	—	—	423 702,09	2 170 156,08	—		
н798О	—	—	—	423 708,27	2 170 159,12	—		

2. Сведения о характеристиках объекта недвижимости с кадастровым номером 31:09:0705001:1032 :

№ п/п	Наименование характеристики	Значение характеристики
1	2	3
1.	Вид объекта недвижимости	Здание
2.	Ранее присвоенный государственный учетный номер (инвентарный) здания, сооружения, объекта незавершенного строительства	—

1	2	3
3.	Кадастровый номер земельного участка (земельных участков), в границах которого (которых) расположены здание, сооружение, объект незавершенного строительства	31:09:0705008:10
4.	Уникальный учетный номер кадастрового квартала, в границах которого расположены здание, сооружение, объект незавершенного строительства	31:09:0705008
5.	Адрес здания, сооружения, объекта незавершенного строительства	Россия, Белгородская обл., Корочанский район, с. Яблоново, ул. Мира, дом 30
5.1.	Сведения о местоположении здания, сооружения, объекта незавершенного строительства (при отсутствии адреса) в структурированном в соответствии с федеральной информационной адресной системой виде	—
5.2.	Дополнительные сведения о местоположении	—
6.	Иные сведения	—

3. Пояснения к сведениям об объекте недвижимости с кадастровым номером 31:09:0705001:1032 :

1.	—
----	---

1. Сведения о характерных точках контура объекта недвижимости с кадастровым номером 31:09:0705001:975 :

Система координат МСК-31 Зона № 2

Обозначение характерных точек границ	Содержатся в Едином государственном реестре недвижимости			Определены в ходе выполнения комплексных кадастровых работ			Метод определения координат	Формулы, примененные для расчета средней квадратической погрешности определения координат характерных точек (Mt), м, с подставленными в такие формулы значениями и итоговые (вычисленные) значения Mt, м
	координаты, м		Радиус, м	координаты, м		Радиус, м		
	X	Y	R	X	Y	R		
1	2	3	4	5	6	7	8	9
н802О	—	—	—	423 617,04	2 170 116,22	—	Геодезический метод	$\sqrt{(0,07^2 + 0,07^2)} = 0,10$
н803О	—	—	—	423 614,47	2 170 122,01	—		
н804О	—	—	—	423 608,80	2 170 119,50	—		
н805О	—	—	—	423 611,37	2 170 113,70	—		
н802О	—	—	—	423 617,04	2 170 116,22	—		

2. Сведения о характеристиках объекта недвижимости с кадастровым номером 31:09:0705001:975 :

№ п/п	Наименование характеристики	Значение характеристики
-------	-----------------------------	-------------------------

1	2	3
1.	Вид объекта недвижимости	Здание
2.	Ранее присвоенный государственный учетный номер (инвентарный) здания, сооружения, объекта незавершенного строительства	—
3.	Кадастровый номер земельного участка (земельных участков), в границах которого (которых) расположены здание, сооружение, объект незавершенного строительства	31:09:0705008:15
4.	Уникальный учетный номер кадастрового квартала, в границах которого расположены здание, сооружение, объект незавершенного строительства	31:09:0705008
5.	Адрес здания, сооружения, объекта незавершенного строительства	Российская Федерация, Белгородская обл., Корочанский район, с. Яблоново, ул. Мира, дом 40
5.1.	Сведения о местоположении здания, сооружения, объекта незавершенного строительства (при отсутствии адреса) в структурированном в соответствии с федеральной информационной адресной системой виде	—
5.2.	Дополнительные сведения о местоположении	—
6.	Иные сведения	—

3. Пояснения к сведениям об объекте недвижимости с кадастровым номером 31:09:0705001:975 :

1. —

1. Сведения о характерных точках контура объекта недвижимости с кадастровым номером 31:09:0705008:105 :

Система координат МСК-31 Зона № 2

Обозначение характерных точек границ	Содержатся в Едином государственном реестре недвижимости			Определены в ходе выполнения комплексных кадастровых работ			Метод определения координат	Формулы, примененные для расчета средней квадратической погрешности определения координат характерных точек (Mt), м, с подставленными в такие формулы значениями и итоговые (вычисленные) значения Mt, м
	координаты, м		Радиус, м	координаты, м		Радиус, м		
	X	Y	R	X	Y	R		
1	2	3	4	5	6	7	8	9
н8090	—	—	—	423 760,18	2 170 230,98	—	Геодезический метод	$\sqrt{(0,07^2 + 0,07^2)} = 0,10$
806	423 765,01	2 170 233,80	—	423 765,01	2 170 233,80	—		
141	423 759,23	2 170 243,86	—	423 759,23	2 170 243,86	—		
н8100	—	—	—	423 754,31	2 170 241,04	—		

1	2	3	4	5	6	7	8	9
806	423 765,01	2 170 233,80	—	423 765,01	2 170 233,80	—	Геодезический метод	$\sqrt{(0,07^2 + 0,07^2)} = 0,10$
н8070	—	—	—	423 771,16	2 170 237,34	—		
н8080	—	—	—	423 765,24	2 170 247,60	—		
141	423 759,23	2 170 243,86	—	423 759,23	2 170 243,86	—		
806	423 765,01	2 170 233,80	—	423 765,01	2 170 233,80	—		

2. Сведения о характеристиках объекта недвижимости с кадастровым номером 31:09:0101001:250 :

№ п/п	Наименование характеристики	Значение характеристики
1	2	3
1.	Вид объекта недвижимости	Здание
2.	Ранее присвоенный государственный учетный номер (инвентарный) здания, сооружения, объекта незавершенного строительства	—
3.	Кадастровый номер земельного участка (земельных участков), в границах которого (которых) расположены здание, сооружение, объект незавершенного строительства	31:09:0705008:21
4.	Уникальный учетный номер кадастрового квартала, в границах которого расположены здание, сооружение, объект незавершенного строительства	31:09:0705008
5.	Адрес здания, сооружения, объекта незавершенного строительства	Белгородская область, р-н. Корочанский, с. Яблоново, ул. Мира, д. 18/2
5.1.	Сведения о местоположении здания, сооружения, объекта незавершенного строительства (при отсутствии адреса) в структурированном в соответствии с федеральной информационной адресной системой виде	—
5.2.	Дополнительные сведения о местоположении	—
6.	Иные сведения	—

3. Пояснения к сведениям об объекте недвижимости с кадастровым номером 31:09:0101001:250 :

1.	—
----	---

1. Сведения о характерных точках контура объекта недвижимости с кадастровым номером 31:09:0705008:86 :

Система координат		МСК-31					Зона № <u>2</u>	
Обозначение характерных точек границ	Содержатся в Едином государственном реестре недвижимости			Определены в ходе выполнения комплексных кадастровых работ			Метод определения координат	Формулы, примененные для расчета средней квадратической погрешности определения координат характерных точек (Mt), м, с подставленными в такие формулы значениями и итоговые (вычисленные) значения Mt, м
	координаты, м		Радиус, м	координаты, м		Радиус, м		
	X	Y	R	X	Y	R		
1	2	3	4	5	6	7	8	9
447	423 381,08	2 170 226,46	—	423 381,08	2 170 226,46	—	Геодезический метод	$\sqrt{(0,07^2 + 0,07^2)} = 0,10$
436	423 373,34	2 170 237,22	—	423 373,34	2 170 237,22	—		
н8110	—	—	—	423 369,36	2 170 234,33	—		
н8120	—	—	—	423 377,06	2 170 223,57	—		
447	423 381,08	2 170 226,46	—	423 381,08	2 170 226,46	—		

2. Сведения о характеристиках объекта недвижимости с кадастровым номером 31:09:0705008:86 :

№ п/п	Наименование характеристики	Значение характеристики
1	2	3
1.	Вид объекта недвижимости	Здание
2.	Ранее присвоенный государственный учетный номер (инвентарный) здания, сооружения, объекта незавершенного строительства	—
3.	Кадастровый номер земельного участка (земельных участков), в границах которого (которых) расположены здание, сооружение, объект незавершенного строительства	31:09:0705008:71
4.	Уникальный учетный номер кадастрового квартала, в границах которого расположены здание, сооружение, объект незавершенного строительства	31:09:0705008
5.	Адрес здания, сооружения, объекта незавершенного строительства	Белгородская область, р-н. Корочанский, с. Яблоново, ул. Центральная, д. 9/1
5.1.	Сведения о местоположении здания, сооружения, объекта незавершенного строительства (при отсутствии адреса) в структурированном в соответствии с федеральной информационной адресной системой виде	—
5.2.	Дополнительные сведения о местоположении	—

1	2	3
6.	Иные сведения	—

3. Пояснения к сведениям об объекте недвижимости с кадастровым номером 31:09:0705008:86 :

1.	—
----	---

1. Сведения о характерных точках контура объекта недвижимости с кадастровым номером 31:09:0705001:770 :

Система координат	<u>МСК-31</u>	Зона №	<u>2</u>
-------------------	---------------	--------	----------

Обозначение характерных точек границ	Содержатся в Едином государственном реестре недвижимости			Определены в ходе выполнения комплексных кадастровых работ			Метод определения координат	Формулы, примененные для расчета средней квадратической погрешности определения координат характерных точек (Mt), м, с подставленными в такие формулы значениями и итоговые (вычисленные) значения Mt, м
	координаты, м		Радиус, м	координаты, м		Радиус, м		
	X	Y	R	X	Y	R		
1	2	3	4	5	6	7	8	9
н8130	—	—	—	423 654,40	2 170 411,34	—	Геодезический метод	$\sqrt{(0,07^2 + 0,07^2)} = 0,10$
н8140	—	—	—	423 650,56	2 170 418,79	—		
н8150	—	—	—	423 645,23	2 170 416,04	—		
н8160	—	—	—	423 649,07	2 170 408,59	—		
н8130	—	—	—	423 654,40	2 170 411,34	—		

2. Сведения о характеристиках объекта недвижимости с кадастровым номером 31:09:0705001:770 :

№ п/п	Наименование характеристики	Значение характеристики
1	2	3
1.	Вид объекта недвижимости	Здание
2.	Ранее присвоенный государственный учетный номер (инвентарный) здания, сооружения, объекта незавершенного строительства	—
3.	Кадастровый номер земельного участка (земельных участков), в границах которого (которых) расположены здание, сооружение, объект незавершенного строительства	31:09:0705008:33
4.	Уникальный учетный номер кадастрового квартала, в границах которого расположены здание, сооружение, объект незавершенного строительства	31:09:0705008

1	2	3
5.	Адрес здания, сооружения, объекта незавершенного строительства	Белгородская область, р-н. Корочанский, с. Яблоново, ул. Октябрьская, д. 5
5.1.	Сведения о местоположении здания, сооружения, объекта незавершенного строительства (при отсутствии адреса) в структурированном в соответствии с федеральной информационной адресной системой виде	—
5.2.	Дополнительные сведения о местоположении	—
6.	Иные сведения	—

3. Пояснения к сведениям об объекте недвижимости с кадастровым номером 31:09:0705001:770 :

1.	—
----	---

1. Сведения о характерных точках контура объекта недвижимости с кадастровым номером 31:09:0705008:98 :

Система координат	<u>МСК-31</u>	Зона №	<u>2</u>
-------------------	---------------	--------	----------

Обозначение характерных точек границ	Содержатся в Едином государственном реестре недвижимости			Определены в ходе выполнения комплексных кадастровых работ			Метод определения координат	Формулы, примененные для расчета средней квадратической погрешности определения координат характерных точек (Mt), м, с подставленными в такие формулы значениями и итоговые (вычисленные) значения Mt, м
	координаты, м		Радиус, м	координаты, м		Радиус, м		
	X	Y	R	X	Y	R		
1	2	3	4	5	6	7	8	9
н8170	—	—	—	423 601,54	2 170 512,24	—	Геодезический метод	$\sqrt{(0,07^2 + 0,07^2)} = 0,10$
н8180	—	—	—	423 593,75	2 170 510,43	—		
н8190	—	—	—	423 595,25	2 170 503,97	—		
н8200	—	—	—	423 603,05	2 170 505,78	—		
н8170	—	—	—	423 601,54	2 170 512,24	—		

2. Сведения о характеристиках объекта недвижимости с кадастровым номером 31:09:0705008:98 :

№ п/п	Наименование характеристики	Значение характеристики
1	2	3
1.	Вид объекта недвижимости	Здание
2.	Ранее присвоенный государственный учетный номер (инвентарный) здания, сооружения, объекта незавершенного строительства	—

1	2	3
3.	Кадастровый номер земельного участка (земельных участков), в границах которого (которых) расположены здание, сооружение, объект незавершенного строительства	31:09:0705008:34
4.	Уникальный учетный номер кадастрового квартала, в границах которого расположены здание, сооружение, объект незавершенного строительства	31:09:0705008
5.	Адрес здания, сооружения, объекта незавершенного строительства	Белгородская область, р-н. Корочанский, с. Яблоново, ул. Октябрьская, д. 3
5.1.	Сведения о местоположении здания, сооружения, объекта незавершенного строительства (при отсутствии адреса) в структурированном в соответствии с федеральной информационной адресной системой виде	—
5.2.	Дополнительные сведения о местоположении	—
6.	Иные сведения	—

3. Пояснения к сведениям об объекте недвижимости с кадастровым номером 31:09:0705008:98 :

1.	—
----	---

1. Сведения о характерных точках контура объекта недвижимости с кадастровым номером 31:09:0705001:1190 :

Система координат МСК-31 Зона № 2

Обозначение характерных точек границ	Содержатся в Едином государственном реестре недвижимости			Определены в ходе выполнения комплексных кадастровых работ			Метод определения координат	Формулы, примененные для расчета средней квадратической погрешности определения координат характерных точек (Mt), м, с подставленными в такие формулы значениями и итоговые (вычисленные) значения Mt, м
	координаты, м		Радиус, м	координаты, м		Радиус, м		
	X	Y	R	X	Y	R		
1	2	3	4	5	6	7	8	9
413	423 433,10	2 170 262,28	—	423 433,10	2 170 262,28	—	Геодезический метод	$\sqrt{(0,07^2 + 0,07^2)} = 0,10$
412	423 425,85	2 170 272,23	—	423 425,85	2 170 272,23	—		
н823О	—	—	—	423 421,49	2 170 269,05	—		
н824О	—	—	—	423 428,74	2 170 259,10	—		
413	423 433,10	2 170 262,28	—	423 433,10	2 170 262,28	—		

2. Сведения о характеристиках объекта недвижимости с кадастровым номером 31:09:0705001:1190 :

№ п/п	Наименование характеристики	Значение характеристики
-------	-----------------------------	-------------------------

1	2	3
1.	Вид объекта недвижимости	Здание
2.	Ранее присвоенный государственный учетный номер (инвентарный) здания, сооружения, объекта незавершенного строительства	—
3.	Кадастровый номер земельного участка (земельных участков), в границах которого (которых) расположены здание, сооружение, объект незавершенного строительства	31:09:0705008:73
4.	Уникальный учетный номер кадастрового квартала, в границах которого расположены здание, сооружение, объект незавершенного строительства	31:09:0705008
5.	Адрес здания, сооружения, объекта незавершенного строительства	Белгородская область, р-н Корочанский, с. Яблоново, ул. Центральная, д. 13/1
5.1.	Сведения о местоположении здания, сооружения, объекта незавершенного строительства (при отсутствии адреса) в структурированном в соответствии с федеральной информационной адресной системой виде	—
5.2.	Дополнительные сведения о местоположении	—
6.	Иные сведения	—

3. Пояснения к сведениям об объекте недвижимости с кадастровым номером 31:09:0705001:1190 :

1. —

1. Сведения о характерных точках контура объекта недвижимости с кадастровым номером 31:09:0705001:228 :

Система координат МСК-31 Зона № 2

Обозначение характерных точек границ	Содержатся в Едином государственном реестре недвижимости			Определены в ходе выполнения комплексных кадастровых работ			Метод определения координат	Формулы, примененные для расчета средней квадратической погрешности определения координат характерных точек (Mt), м, с подставленными в такие формулы значениями и итоговые (вычисленные) значения Mt, м
	координаты, м		Радиус, м	координаты, м		Радиус, м		
	X	Y	R	X	Y	R		
1	2	3	4	5	6	7	8	9
412	423 425,85	2 170 272,23	—	423 425,85	2 170 272,23	—	Геодезический метод	$\sqrt{(0,07^2 + 0,07^2)} = 0,10$
413	423 433,10	2 170 262,28	—	423 433,10	2 170 262,28	—		
н821О	—	—	—	423 437,39	2 170 265,41	—		
н822О	—	—	—	423 430,14	2 170 275,36	—		

1	2	3	4	5	6	7	8	9
457	423 357,54	2 170 209,97	—	423 357,54	2 170 209,97	—	Геодезический метод	$\sqrt{(0,07^2 + 0,07^2)} = 0,10$
456	423 350,50	2 170 219,80	—	423 350,50	2 170 219,80	—		
н8270	—	—	—	423 346,19	2 170 216,71	—		
н8280	—	—	—	423 353,23	2 170 206,88	—		
457	423 357,54	2 170 209,97	—	423 357,54	2 170 209,97	—		

2. Сведения о характеристиках объекта недвижимости с кадастровым номером 31:09:0705008:101 :

№ п/п	Наименование характеристики	Значение характеристики
1	2	3
1.	Вид объекта недвижимости	Здание
2.	Ранее присвоенный государственный учетный номер (инвентарный) здания, сооружения, объекта незавершенного строительства	—
3.	Кадастровый номер земельного участка (земельных участков), в границах которого (которых) расположены здание, сооружение, объект незавершенного строительства	31:09:0705008:69
4.	Уникальный учетный номер кадастрового квартала, в границах которого расположены здание, сооружение, объект незавершенного строительства	31:09:0705008
5.	Адрес здания, сооружения, объекта незавершенного строительства	Белгородская область, р-н. Корочанский, с. Яблоново, ул. Центральная, д. 7/1
5.1.	Сведения о местоположении здания, сооружения, объекта незавершенного строительства (при отсутствии адреса) в структурированном в соответствии с федеральной информационной адресной системой виде	—
5.2.	Дополнительные сведения о местоположении	—
6.	Иные сведения	—

3. Пояснения к сведениям об объекте недвижимости с кадастровым номером 31:09:0705008:101 :

1.	—
----	---

1. Сведения о характерных точках контура объекта недвижимости с кадастровым номером 31:09:0705008:93 :

Система координат		МСК-31					Зона № <u>2</u>	
Обозначение характерных точек границ	Содержатся в Едином государственном реестре недвижимости			Определены в ходе выполнения комплексных кадастровых работ			Метод определения координат	Формулы, примененные для расчета средней квадратической погрешности определения координат характерных точек (Mt), м, с подставленными в такие формулы значениями и итоговые (вычисленные) значения Mt, м
	координаты, м		Радиус, м	координаты, м		Радиус, м		
	X	Y	R	X	Y	R		
1	2	3	4	5	6	7	8	9
456	423 350,50	2 170 219,80	—	423 350,50	2 170 219,80	—	Геодезический метод	$\sqrt{(0,07^2 + 0,07^2)} = 0,10$
457	423 357,54	2 170 209,97	—	423 357,54	2 170 209,97	—		
н825О	—	—	—	423 362,81	2 170 213,74	—		
н826О	—	—	—	423 355,77	2 170 223,57	—		
456	423 350,50	2 170 219,80	—	423 350,50	2 170 219,80	—		

2. Сведения о характеристиках объекта недвижимости с кадастровым номером 31:09:0705008:93 :

№ п/п	Наименование характеристики	Значение характеристики
1	2	3
1.	Вид объекта недвижимости	Здание
2.	Ранее присвоенный государственный учетный номер (инвентарный) здания, сооружения, объекта незавершенного строительства	—
3.	Кадастровый номер земельного участка (земельных участков), в границах которого (которых) расположены здание, сооружение, объект незавершенного строительства	31:09:0705008:70
4.	Уникальный учетный номер кадастрового квартала, в границах которого расположены здание, сооружение, объект незавершенного строительства	31:09:0705008
5.	Адрес здания, сооружения, объекта незавершенного строительства	Белгородская область, р-н. Корочанский, с. Яблоново, ул. Центральная, д. 7/2
5.1.	Сведения о местоположении здания, сооружения, объекта незавершенного строительства (при отсутствии адреса) в структурированном в соответствии с федеральной информационной адресной системой виде	—
5.2.	Дополнительные сведения о местоположении	—

1	2	3
6.	Иные сведения	—

3. Пояснения к сведениям об объекте недвижимости с кадастровым номером 31:09:0705008:93 :

1.	—
----	---

1. Сведения о характерных точках контура объекта недвижимости с кадастровым номером 31:09:0705001:452 :

Система координат	<u>МСК-31</u>	Зона №	<u>2</u>
-------------------	---------------	--------	----------

Обозначение характерных точек границ	Содержатся в Едином государственном реестре недвижимости			Определены в ходе выполнения комплексных кадастровых работ			Метод определения координат	Формулы, примененные для расчета средней квадратической погрешности определения координат характерных точек (Mt), м, с подставленными в такие формулы значениями и итоговые (вычисленные) значения Mt, м
	координаты, м		Радиус, м	координаты, м		Радиус, м		
	X	Y	R	X	Y	R		
1	2	3	4	5	6	7	8	9
515	423 312,47	2 170 179,83	—	423 312,47	2 170 179,83	—	Геодезический метод	$\sqrt{(0,07^2 + 0,07^2)} = 0,10$
516	423 325,12	2 170 177,55	—	423 325,12	2 170 177,55	—		
н8310	—	—	—	423 326,19	2 170 183,50	—		
н8320	—	—	—	423 313,75	2 170 185,89	—		
515	423 312,47	2 170 179,83	—	423 312,47	2 170 179,83	—		

2. Сведения о характеристиках объекта недвижимости с кадастровым номером 31:09:0705001:452 :

№ п/п	Наименование характеристики	Значение характеристики
1	2	3
1.	Вид объекта недвижимости	Здание
2.	Ранее присвоенный государственный учетный номер (инвентарный) здания, сооружения, объекта незавершенного строительства	—
3.	Кадастровый номер земельного участка (земельных участков), в границах которого (которых) расположены здание, сооружение, объект незавершенного строительства	31:09:0705008:68
4.	Уникальный учетный номер кадастрового квартала, в границах которого расположены здание, сооружение, объект незавершенного строительства	31:09:0705008

1	2	3
5.	Адрес здания, сооружения, объекта незавершенного строительства	Белгородская область, р-н. Корочанский, с. Яблоново, ул. Центральная, д. 5/2
5.1.	Сведения о местоположении здания, сооружения, объекта незавершенного строительства (при отсутствии адреса) в структурированном в соответствии с федеральной информационной адресной системой виде	—
5.2.	Дополнительные сведения о местоположении	—
6.	Иные сведения	—

3. Пояснения к сведениям об объекте недвижимости с кадастровым номером 31:09:0705001:452 :

1.	—
----	---

1. Сведения о характерных точках контура объекта недвижимости с кадастровым номером 31:09:0705001:127 :

Система координат	<u>МСК-31</u>	Зона №	<u>2</u>
-------------------	---------------	--------	----------

Обозначение характерных точек границ	Содержатся в Едином государственном реестре недвижимости			Определены в ходе выполнения комплексных кадастровых работ			Метод определения координат	Формулы, примененные для расчета средней квадратической погрешности определения координат характерных точек (Mt), м, с подставленными в такие формулы значениями и итоговые (вычисленные) значения Mt, м
	координаты, м		Радиус, м	координаты, м		Радиус, м		
	X	Y	R	X	Y	R		
1	2	3	4	5	6	7	8	9
516	423 325,12	2 170 177,55	—	423 325,12	2 170 177,55	—	Геодезический метод	$\sqrt{(0,07^2 + 0,07^2)} = 0,10$
515	423 312,47	2 170 179,83	—	423 312,47	2 170 179,83	—		
н829О	—	—	—	423 311,53	2 170 173,88	—		
н830О	—	—	—	423 324,10	2 170 171,88	—		
516	423 325,12	2 170 177,55	—	423 325,12	2 170 177,55	—		

2. Сведения о характеристиках объекта недвижимости с кадастровым номером 31:09:0705001:127 :

№ п/п	Наименование характеристики	Значение характеристики
1	2	3
1.	Вид объекта недвижимости	Здание
2.	Ранее присвоенный государственный учетный номер (инвентарный) здания, сооружения, объекта незавершенного строительства	—

1	2	3
3.	Кадастровый номер земельного участка (земельных участков), в границах которого (которых) расположены здание, сооружение, объект незавершенного строительства	31:09:0705008:67
4.	Уникальный учетный номер кадастрового квартала, в границах которого расположены здание, сооружение, объект незавершенного строительства	31:09:0705008
5.	Адрес здания, сооружения, объекта незавершенного строительства	Белгородская область, р-н. Корочанский, с. Яблоново, ул. Центральная, д. 5/1
5.1.	Сведения о местоположении здания, сооружения, объекта незавершенного строительства (при отсутствии адреса) в структурированном в соответствии с федеральной информационной адресной системой виде	—
5.2.	Дополнительные сведения о местоположении	—
6.	Иные сведения	—

3. Пояснения к сведениям об объекте недвижимости с кадастровым номером 31:09:0705001:127 :

1.	—
----	---

1. Сведения о характерных точках контура объекта недвижимости с кадастровым номером 31:09:0705001:1139 :

Система координат МСК-31 Зона № 2

Обозначение характерных точек границ	Содержатся в Едином государственном реестре недвижимости			Определены в ходе выполнения комплексных кадастровых работ			Метод определения координат	Формулы, примененные для расчета средней квадратической погрешности определения координат характерных точек (Mt), м, с подставленными в такие формулы значениями и итоговые (вычисленные) значения Mt, м
	координаты, м		Радиус, м	координаты, м		Радиус, м		
	X	Y	R	X	Y	R		
1	2	3	4	5	6	7	8	9
504	423 310,65	2 170 131,47	—	423 310,65	2 170 131,47	—	Геодезический метод	$\sqrt{(0,07^2 + 0,07^2)} = 0,10$
508	423 323,68	2 170 130,50	—	423 323,68	2 170 130,50	—		
н833О	—	—	—	423 324,15	2 170 135,50	—		
н834О	—	—	—	423 311,32	2 170 136,62	—		
504	423 310,65	2 170 131,47	—	423 310,65	2 170 131,47	—		

2. Сведения о характеристиках объекта недвижимости с кадастровым номером 31:09:0705001:1139 :

№ п/п	Наименование характеристики	Значение характеристики
-------	-----------------------------	-------------------------

1	2	3
1.	Вид объекта недвижимости	Здание
2.	Ранее присвоенный государственный учетный номер (инвентарный) здания, сооружения, объекта незавершенного строительства	—
3.	Кадастровый номер земельного участка (земельных участков), в границах которого (которых) расположены здание, сооружение, объект незавершенного строительства	31:09:0705008:66
4.	Уникальный учетный номер кадастрового квартала, в границах которого расположены здание, сооружение, объект незавершенного строительства	31:09:0705008
5.	Адрес здания, сооружения, объекта незавершенного строительства	Россия, Белгородская обл., Корочанский район, с. Яблоново, ул. Центральная, дом 3/2
5.1.	Сведения о местоположении здания, сооружения, объекта незавершенного строительства (при отсутствии адреса) в структурированном в соответствии с федеральной информационной адресной системой виде	—
5.2.	Дополнительные сведения о местоположении	—
6.	Иные сведения	—

3. Пояснения к сведениям об объекте недвижимости с кадастровым номером 31:09:0705001:1139 :

1. —

1. Сведения о характерных точках контура объекта недвижимости с кадастровым номером 31:09:0705008:92 :

Система координат МСК-31 Зона № 2

Обозначение характерных точек границ	Содержатся в Едином государственном реестре недвижимости			Определены в ходе выполнения комплексных кадастровых работ			Метод определения координат	Формулы, примененные для расчета средней квадратической погрешности определения координат характерных точек (Mt), м, с подставленными в такие формулы значениями и итоговые (вычисленные) значения Mt, м
	координаты, м		Радиус, м	координаты, м		Радиус, м		
	X	Y	R	X	Y	R		
1	2	3	4	5	6	7	8	9
508	423 323,68	2 170 130,50	—	423 323,68	2 170 130,50	—	Геодезический метод	$\sqrt{(0,07^2 + 0,07^2)} = 0,10$
504	423 310,65	2 170 131,47	—	423 310,65	2 170 131,47	—		
н8350	—	—	—	423 310,28	2 170 126,48	—		
н8360	—	—	—	423 323,31	2 170 125,51	—		

1	2	3	4	5	6	7	8	9
327	423 551,52	2 170 243,06	—	423 551,52	2 170 243,06	—	Геодезический метод	$\sqrt{(0,07^2 + 0,07^2)} = 0,10$
326	423 539,98	2 170 237,01	—	423 539,98	2 170 237,01	—		
н837О	—	—	—	423 542,32	2 170 232,55	—		
н838О	—	—	—	423 553,74	2 170 238,79	—		
327	423 551,52	2 170 243,06	—	423 551,52	2 170 243,06	—		

2. Сведения о характеристиках объекта недвижимости с кадастровым номером 31:09:0705008:118 :

№ п/п	Наименование характеристики	Значение характеристики
1	2	3
1.	Вид объекта недвижимости	Здание
2.	Ранее присвоенный государственный учетный номер (инвентарный) здания, сооружения, объекта незавершенного строительства	—
3.	Кадастровый номер земельного участка (земельных участков), в границах которого (которых) расположены здание, сооружение, объект незавершенного строительства	31:09:0705008:51
4.	Уникальный учетный номер кадастрового квартала, в границах которого расположены здание, сооружение, объект незавершенного строительства	31:09:0705008
5.	Адрес здания, сооружения, объекта незавершенного строительства	Белгородская область, р-н Корочанский, с. Яблоново, ул. Мира, д. 3/2.
5.1.	Сведения о местоположении здания, сооружения, объекта незавершенного строительства (при отсутствии адреса) в структурированном в соответствии с федеральной информационной адресной системой виде	—
5.2.	Дополнительные сведения о местоположении	—
6.	Иные сведения	—

3. Пояснения к сведениям об объекте недвижимости с кадастровым номером 31:09:0705008:118 :

1.	—
----	---

1. Сведения о характерных точках контура объекта недвижимости с кадастровым номером 31:09:0705001:536 :

Система координат		МСК-31					Зона № <u>2</u>	
Обозначение характерных точек границ	Содержатся в Едином государственном реестре недвижимости			Определены в ходе выполнения комплексных кадастровых работ			Метод определения координат	Формулы, примененные для расчета средней квадратической погрешности определения координат характерных точек (Mt), м, с подставленными в такие формулы значениями и итоговые (вычисленные) значения Mt, м
	координаты, м		Радиус, м	координаты, м		Радиус, м		
	X	Y	R	X	Y	R		
1	2	3	4	5	6	7	8	9
326	423 539,98	2 170 237,01	—	423 539,98	2 170 237,01	—	Геодезический метод	$\sqrt{(0,07^2 + 0,07^2)} = 0,10$
327	423 551,52	2 170 243,06	—	423 551,52	2 170 243,06	—		
н8390	—	—	—	423 548,53	2 170 248,41	—		
н8400	—	—	—	423 537,15	2 170 242,40	—		
326	423 539,98	2 170 237,01	—	423 539,98	2 170 237,01	—		

2. Сведения о характеристиках объекта недвижимости с кадастровым номером 31:09:0705001:536 :

№ п/п	Наименование характеристики	Значение характеристики
1	2	3
1.	Вид объекта недвижимости	Здание
2.	Ранее присвоенный государственный учетный номер (инвентарный) здания, сооружения, объекта незавершенного строительства	—
3.	Кадастровый номер земельного участка (земельных участков), в границах которого (которых) расположены здание, сооружение, объект незавершенного строительства	31:09:0705008:52
4.	Уникальный учетный номер кадастрового квартала, в границах которого расположены здание, сооружение, объект незавершенного строительства	31:09:0705008
5.	Адрес здания, сооружения, объекта незавершенного строительства	Белгородская область, р-н. Корочанский, с. Яблоново, ул. Мира, д. 3/1
5.1.	Сведения о местоположении здания, сооружения, объекта незавершенного строительства (при отсутствии адреса) в структурированном в соответствии с федеральной информационной адресной системой виде	—
5.2.	Дополнительные сведения о местоположении	—

1	2	3
6.	Иные сведения	—

3. Пояснения к сведениям об объекте недвижимости с кадастровым номером 31:09:0705001:536 :

1.	—
----	---

1. Сведения о характерных точках контура объекта недвижимости с кадастровым номером 31:09:0705001:122 :

Система координат	<u>МСК-31</u>	Зона №	<u>2</u>
-------------------	---------------	--------	----------

Обозначение характерных точек границ	Содержатся в Едином государственном реестре недвижимости			Определены в ходе выполнения комплексных кадастровых работ			Метод определения координат	Формулы, примененные для расчета средней квадратической погрешности определения координат характерных точек (Mt), м, с подставленными в такие формулы значениями и итоговые (вычисленные) значения Mt, м
	координаты, м		Радиус, м	координаты, м		Радиус, м		
	X	Y	R	X	Y	R		
1	2	3	4	5	6	7	8	9
373	423 517,85	2 170 119,67	—	423 517,85	2 170 119,67	—	Геодезический метод	$\sqrt{(0,07^2 + 0,07^2)} = 0,10$
374	423 513,30	2 170 127,90	—	423 513,30	2 170 127,90	—		
н841О	—	—	—	423 504,08	2 170 122,80	—		
н842О	—	—	—	423 508,63	2 170 114,57	—		
373	423 517,85	2 170 119,67	—	423 517,85	2 170 119,67	—		

2. Сведения о характеристиках объекта недвижимости с кадастровым номером 31:09:0705001:122 :

№ п/п	Наименование характеристики	Значение характеристики
1	2	3
1.	Вид объекта недвижимости	Здание
2.	Ранее присвоенный государственный учетный номер (инвентарный) здания, сооружения, объекта незавершенного строительства	—
3.	Кадастровый номер земельного участка (земельных участков), в границах которого (которых) расположены здание, сооружение, объект незавершенного строительства	31:09:0705008:56
4.	Уникальный учетный номер кадастрового квартала, в границах которого расположены здание, сооружение, объект незавершенного строительства	31:09:0705008

1	2	3
5.	Адрес здания, сооружения, объекта незавершенного строительства	Белгородская область, р-н. Корочанский, с. Яблоново, ул. Мира, д. 9/2
5.1.	Сведения о местоположении здания, сооружения, объекта незавершенного строительства (при отсутствии адреса) в структурированном в соответствии с федеральной информационной адресной системой виде	—
5.2.	Дополнительные сведения о местоположении	—
6.	Иные сведения	—

3. Пояснения к сведениям об объекте недвижимости с кадастровым номером 31:09:0705001:122 :

1.	—
----	---

1. Сведения о характерных точках контура объекта недвижимости с кадастровым номером 31:09:0705001:121 :

Система координат	<u>МСК-31</u>	Зона №	<u>2</u>
-------------------	---------------	--------	----------

Обозначение характерных точек границ	Содержатся в Едином государственном реестре недвижимости			Определены в ходе выполнения комплексных кадастровых работ			Метод определения координат	Формулы, примененные для расчета средней квадратической погрешности определения координат характерных точек (Mt), м, с подставленными в такие формулы значениями и итоговые (вычисленные) значения Mt, м
	координаты, м		Радиус, м	координаты, м		Радиус, м		
	X	Y	R	X	Y	R		
1	2	3	4	5	6	7	8	9
373	423 517,85	2 170 119,67	—	423 517,85	2 170 119,67	—	Геодезический метод	$\sqrt{(0,07^2 + 0,07^2)} = 0,10$
н843О	—	—	—	423 526,48	2 170 124,83	—		
н844О	—	—	—	423 521,84	2 170 132,60	—		
374	423 513,30	2 170 127,90	—	423 513,30	2 170 127,90	—		
373	423 517,85	2 170 119,67	—	423 517,85	2 170 119,67	—		

2. Сведения о характеристиках объекта недвижимости с кадастровым номером 31:09:0705001:121 :

№ п/п	Наименование характеристики	Значение характеристики
1	2	3
1.	Вид объекта недвижимости	Здание
2.	Ранее присвоенный государственный учетный номер (инвентарный) здания, сооружения, объекта незавершенного строительства	—

1	2	3
3.	Кадастровый номер земельного участка (земельных участков), в границах которого (которых) расположены здание, сооружение, объект незавершенного строительства	31:09:0705008:55
4.	Уникальный учетный номер кадастрового квартала, в границах которого расположены здание, сооружение, объект незавершенного строительства	31:09:0705008
5.	Адрес здания, сооружения, объекта незавершенного строительства	Белгородская область, р-н. Корочанский, с. Яблоново, ул. Мира, д. 9/1
5.1.	Сведения о местоположении здания, сооружения, объекта незавершенного строительства (при отсутствии адреса) в структурированном в соответствии с федеральной информационной адресной системой виде	—
5.2.	Дополнительные сведения о местоположении	—
6.	Иные сведения	—

3. Пояснения к сведениям об объекте недвижимости с кадастровым номером 31:09:0705001:121 :

1.	—
----	---

1. Сведения о характерных точках контура объекта недвижимости с кадастровым номером 31:09:0705001:535 :

Система координат МСК-31 Зона № 2

Обозначение характерных точек границ	Содержатся в Едином государственном реестре недвижимости			Определены в ходе выполнения комплексных кадастровых работ			Метод определения координат	Формулы, примененные для расчета средней квадратической погрешности определения координат характерных точек (Mt), м, с подставленными в такие формулы значениями и итоговые (вычисленные) значения Mt, м
	координаты, м		Радиус, м	координаты, м		Радиус, м		
	X	Y	R	X	Y	R		
1	2	3	4	5	6	7	8	9
469	423 410,90	2 170 072,79	—	423 410,90	2 170 072,79	—	Геодезический метод	$\sqrt{(0,07^2 + 0,07^2)} = 0,10$
468	423 415,60	2 170 064,40	—	423 415,60	2 170 064,40	—		
н847О	—	—	—	423 423,32	2 170 068,45	—		
н848О	—	—	—	423 418,74	2 170 077,18	—		
469	423 410,90	2 170 072,79	—	423 410,90	2 170 072,79	—		

2. Сведения о характеристиках объекта недвижимости с кадастровым номером 31:09:0705001:535 :

№ п/п	Наименование характеристики	Значение характеристики
-------	-----------------------------	-------------------------

1	2	3
1.	Вид объекта недвижимости	Здание
2.	Ранее присвоенный государственный учетный номер (инвентарный) здания, сооружения, объекта незавершенного строительства	—
3.	Кадастровый номер земельного участка (земельных участков), в границах которого (которых) расположены здание, сооружение, объект незавершенного строительства	31:09:0705008:61
4.	Уникальный учетный номер кадастрового квартала, в границах которого расположены здание, сооружение, объект незавершенного строительства	31:09:0705008
5.	Адрес здания, сооружения, объекта незавершенного строительства	Белгородская область, р-н Корочанский, с. Яблоново, ул. Мира, д. 15/1
5.1.	Сведения о местоположении здания, сооружения, объекта незавершенного строительства (при отсутствии адреса) в структурированном в соответствии с федеральной информационной адресной системой виде	—
5.2.	Дополнительные сведения о местоположении	—
6.	Иные сведения	—

3. Пояснения к сведениям об объекте недвижимости с кадастровым номером 31:09:0705001:535 :

1. —

1. Сведения о характерных точках контура объекта недвижимости с кадастровым номером 31:09:0705001:677 :

Система координат МСК-31 Зона № 2

Обозначение характерных точек границ	Содержатся в Едином государственном реестре недвижимости			Определены в ходе выполнения комплексных кадастровых работ			Метод определения координат	Формулы, примененные для расчета средней квадратической погрешности определения координат характерных точек (Mt), м, с подставленными в такие формулы значениями и итоговые (вычисленные) значения Mt, м
	координаты, м		Радиус, м	координаты, м		Радиус, м		
	X	Y	R	X	Y	R		
1	2	3	4	5	6	7	8	9
468	423 415,60	2 170 064,40	—	423 415,60	2 170 064,40	—	Геодезический метод	$\sqrt{(0,07^2 + 0,07^2)} = 0,10$
469	423 410,90	2 170 072,79	—	423 410,90	2 170 072,79	—		
н8450	—	—	—	423 404,95	2 170 069,46	—		
н8460	—	—	—	423 409,51	2 170 061,37	—		

1	2	3	4	5	6	7	8	9
468	423 415,60	2 170 064,40	—	423 415,60	2 170 064,40	—	Геодезический метод	$\sqrt{(0,07^2 + 0,07^2)} = 0,10$
2. Сведения о характеристиках объекта недвижимости с кадастровым номером							31:09:0705001:677 :	
№ п/п	Наименование характеристики					Значение характеристики		
1	2					3		
1.	Вид объекта недвижимости					Здание		
2.	Ранее присвоенный государственный учетный номер (инвентарный) здания, сооружения, объекта незавершенного строительства					—		
3.	Кадастровый номер земельного участка (земельных участков), в границах которого (которых) расположены здание, сооружение, объект незавершенного строительства					31:09:0705008:62		
4.	Уникальный учетный номер кадастрового квартала, в границах которого расположены здание, сооружение, объект незавершенного строительства					31:09:0705008		
5.	Адрес здания, сооружения, объекта незавершенного строительства					Белгородская область, р-н. Корочанский, с. Яблоново, ул. Мира, д. 15/2		
5.1.	Сведения о местоположении здания, сооружения, объекта незавершенного строительства (при отсутствии адреса) в структурированном в соответствии с федеральной информационной адресной системой виде					—		
5.2.	Дополнительные сведения о местоположении					—		
6.	Иные сведения					—		
3. Пояснения к сведениям об объекте недвижимости с кадастровым номером							31:09:0705001:677 :	
1.	—							

**Сведения о зданиях, сооружениях, объектах незавершенного строительства,
необходимые для исправления реестровых ошибок в сведениях об описании их местоположения**

1. Сведения о характерных точках контура _____
 вид объекта недвижимости (здание, сооружение, объект незавершенного строительства)
 с кадастровым номером _____:

Система координат _____ Зона № _____

Обозначение характерных точек границ	Содержатся в Едином государственном реестре недвижимости			Определены в ходе выполнения комплексных кадастровых работ			Метод определения координат	Формулы, примененные для расчета средней квадратической погрешности определения координат характерных точек (Mt), м, с подставленными в такие формулы значениями и итоговые (вычисленные) значения Mt, м
	координаты, м		Радиус, м	координаты, м		Радиус, м		
	X	Y	R	X	Y	R		
1	2	3	4	5	6	7	8	9

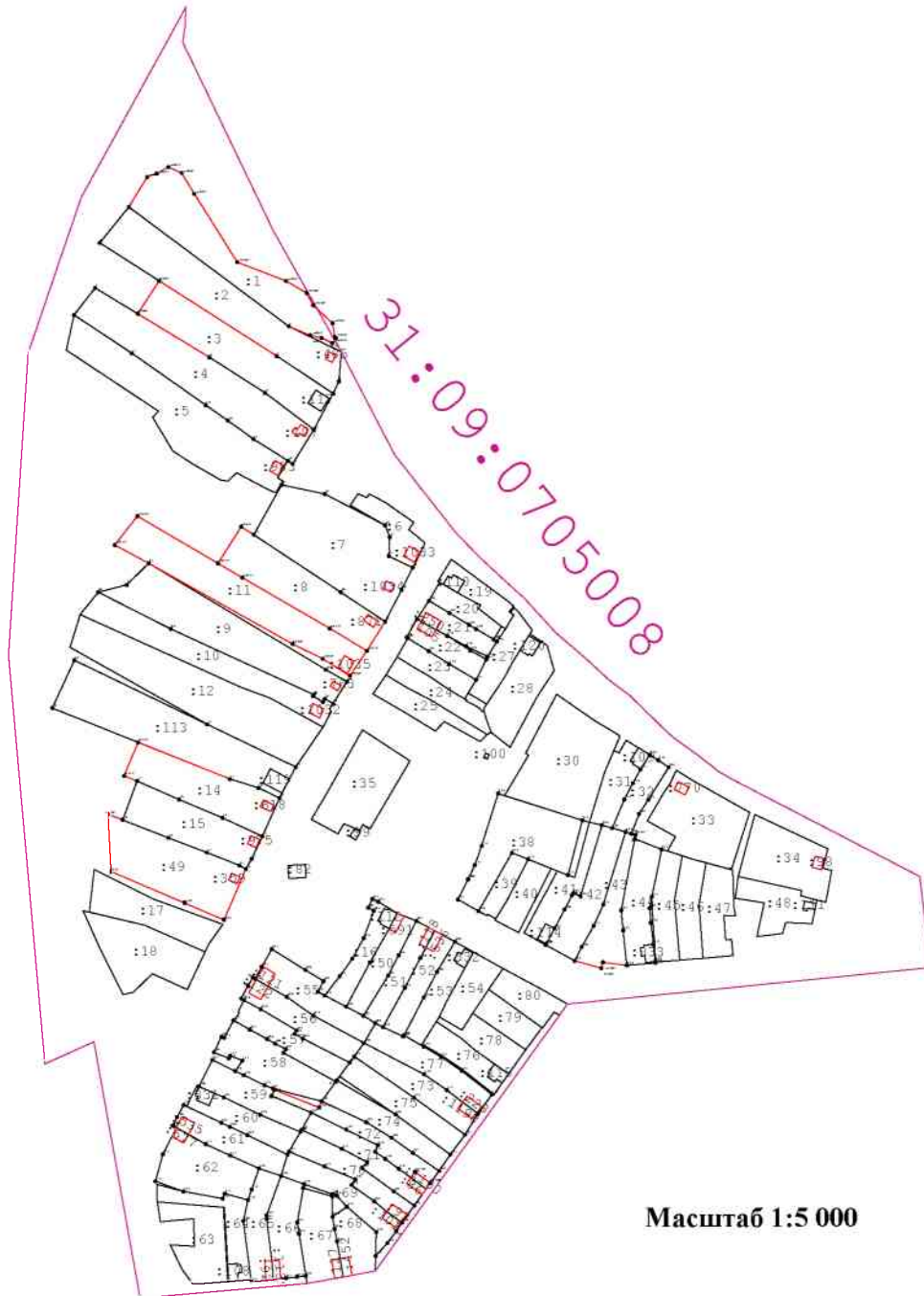
2. Иные сведения об объекте недвижимости с кадастровым номером _____:

1. _____

3. Пояснения к сведениям об объекте недвижимости с кадастровым номером _____:

1. _____

Схема границ земельных участков



Масштаб 1:5 000

Условные обозначения:

- - Существующая часть границы, имеющиеся в ГКН сведения о которой достаточны для определения её местоположения
- - Вновь образованная часть границы, сведения о которой достаточны для определения её местоположения
- : 24 - Кадастровый номер земельного участка
- 31:10:1011009 - Обозначение кадастрового квартала
- - Граница кадастрового квартала
- 697 - Прекращающая существование точка
- _{Н701У} - Характерная точка границ земельного участка
- ₃₇₉ - Существующая точка, имеющиеся в ГКН сведения о которой позволяют однозначно определить её местоположение

КАРТА-ПЛАН ТЕРРИТОРИИ

Пояснительная записка

1. Сведения о территории выполнения комплексных кадастровых работ:

31:09:0705009

(наименование субъекта Российской Федерации, муниципального образования, населенного пункта, уникальные учетные номера кадастровых кварталов, иные сведения, позволяющие определить местоположение территории, на которой выполняются комплексные кадастровые работы, например, наименование садоводческого или огороднического некоммерческого товарищества, гаражного кооператива, элемента планировочной структуры)

2. Основания выполнения комплексных кадастровых работ:

Наименование, дата и номер документа, на основании которого выполняются комплексные кадастровые работы:

Муниципальный контракт на выполнение комплексных кадастровых работ на территории Корочанского района № 62/ЕП2, от 20 декабря 2023 г., документ выдан Администрация Корочанского района Белгородской области

3. Дата подготовки карты-плана территории: 22 мая 2024 г.

4. Сведения о заказчике(ах) комплексных кадастровых работ:

В отношении юридического лица, органа местного самоуправления муниципального района, муниципального округа или городского округа либо уполномоченного исполнительного органа государственной власти субъекта Российской Федерации:

полное или сокращенное (в случае, если имеется) наименование: Администрация муниципального района "Корочанский район" Белгородской области

основной государственный регистрационный номер: 1023101336433

идентификационный номер налогоплательщика: 3110002415

В отношении физического лица или представителя физических или юридических лиц:

фамилия, имя, отчество (последнее - при наличии): —

страховой номер индивидуального лицевого счета в системе обязательного пенсионного страхования Российской Федерации (СНИЛС): —

Наименование и реквизиты документа, подтверждающие полномочия представителя заказчика(ов) комплексных кадастровых работ:

—

Адрес электронной почты (для направления уведомления о результатах внесения сведений в Единый государственный реестр недвижимости):

—

5. Сведения об исполнителе комплексных кадастровых работ:

Полное или сокращенное (в случае, если имеется) наименование и адрес юридического лица, с которым заключен государственный или муниципальный контракт либо договор подряда на выполнение комплексных кадастровых работ:

Филиал ППК "Роскадастр" по Белгородской области, адрес: Белгородская область, г. Белгород, пр-кт Б. Хмельницкого, 86 "Б"

Фамилия, имя, отчество кадастрового инженера (последнее - при наличии): *Аболдуев Евгений Владимирович*

и основной государственный регистрационный номер кадастрового инженера индивидуального предпринимателя (ОГРНИП): *-*

Страховой номер индивидуального лицевого счета в системе обязательного пенсионного страхования Российской Федерации (СНИЛС) кадастрового инженера: *126-198-970-90*

Уникальный реестровый номер кадастрового инженера в реестре саморегулируемой организации кадастровых инженеров и дата внесения сведений о физическом лице в такой реестр: *17449, 27 сентября 2016 г.*

Полное или (в случае, если имеется) сокращенное наименование саморегулируемой организации кадастровых инженеров, членом которой является кадастровый инженер:

Ассоциация СРО "Балтийское объединение кадастровых инженеров"

Контактный телефон: *+7(919)229-33-46*

Почтовый адрес и адрес электронной почты, по которым осуществляется связь с кадастровым инженером:

308503, Россия, Белгородская область, Белгородский район, п. Майский, ул. Капитановая, 43, Johnsson1984@yandex.ru

6. Перечень документов, использованных при подготовке карты-плана территории:

№ п/п	Реквизиты документа				
	Вид	Дата	Номер	Наименование	Иные сведения
1	2	3	4	5	6
1	Кадастровый план территории, выдан: Филиал публично-правовой компании "Роскадастр" по Белгородской области	11 апреля 2024 г.	КУВИ-001/2024-104383802	Кадастровый план территории	—

7. Пояснения к карте-плану территории:

Основания выполнения комплексных кадастровых работ

Комплексные кадастровые работы выполнялись в отношении территории кадастрового квартала 31:09:0705009. Основанием для выполнения настоящих комплексных кадастровых работ является муниципальный контракт №62/ЕП2 на выполнение комплексных кадастровых работ на территории Корочанского района от 20.12.2023 г. Карта-план подготовлен в соответствии с правилами землепользования и застройки Яблоновского сельского поселения, утвержденным распоряжением управления архитектуры и градостроительства Белгородской области от 26.09.2018 г. №612. При выполнении комплексных кадастровых работ местоположение уточняемых объектов недвижимости определялось в соответствии с ч.10 ст. 22 № 218-ФЗ "О государственной регистрации недвижимости" от 13.07.2015, исходя из границ, в соответствии с фактическим землепользованием, реальным местоположением объектов в соответствии с действующим законодательством.

Согласно правилам землепользования и застройки Яблоновского сельского поселения кадастровый квартал 31:09:0705009, пересекает границы следующих территориальных зон:

1. Зона застройки индивидуальными жилыми домами с содержанием домашнего скота и птицы (Ж-1Б);
2. Зона среднеэтажной жилой застройки (Ж-2);
3. Зона общественного, делового и коммерческого назначения (ОД-1).

Согласно правилам землепользования и застройки Плосковского сельского поселения для территориальной зоны Ж-1Б установлены следующие градостроительные регламенты: с видом разрешенного использования «для ведения личного подсобного хозяйства» и «для индивидуального жилищного строительства»: минимальная площадь земельного участка – 1000 кв.м; максимальная площадь земельного участка: - 2900 кв.м.

Всего в карту-план территории включены сведения о 12 земельных участках, 30 объектах капитального строительства.

В результате выполнения комплексных кадастровых работ:

- обеспечивается уточнение границ 2 земельных участков;
- обеспечивается исправление реестровых ошибок в сведениях о местоположении границ 10 земельных участков;
- осуществляется уточнение местоположения на земельных участках 30 объектов капитального строительства.

Сведения об уточняемых земельных участках

В процессе было выявлено, что в ЕГРН учтены сведения о 2 земельных участках, местоположение границ которых не установлено. При проведении работы были уточнены границы земельных участков: 31:09:0705009:52, 31:09:0705009:24.

Таким образом, площадь уточняемых земельных участков, определена с учетом, установленных в соответствии с Законом о регистрации требований, будет больше площади, сведения о которой относительно этих земельных участков содержащихся в Едином государственном реестре недвижимости, на величину, не превышающую предельный минимальный размер земельного участка, установленный в соответствии с земельным законодательством для земель соответствующего целевого назначения и разрешенного использования, не нарушая права третьих лиц.

Сведения об уточняемых земельных участках, необходимые для исправления реестровых ошибок в сведениях о местоположении их границ

В ходе проведения комплексных кадастровых работ было выявлено, что при межевании в 10 земельных участках была допущена ошибка в местоположении границ земельного участка – фактическое местоположение границ земельного участка не совпадает с границами земельного участка включенными в ЕГРН. Работы по исправлению границ были проведены на следующие участки: 31:09:0705009:6, 31:09:0705009:13, 31:09:0705009:15, 31:09:0705009:18, 31:09:0705009:22, 31:09:0705009:23, 31:09:0705009:38, 31:09:0705009:45, 31:09:0705009:51, 31:09:0705009:62.

Данное исправление реестровой ошибки вызвано необходимостью приведения в соответствие границ земельных участков, учтенных в Едином государственном реестре недвижимости, с их фактическим местоположением на местности. При выполнении кадастровых работ было выявлено, что при съемке земельных участков были допущены ошибки в определении координат характерных точек их границ. Были произведены повторные определения координат всех точек границ земельных участков, позволяющие идентифицировать их фактическое местоположение на местности. Повторные измерения подтвердили наличие ошибки в местоположении границ земельных участков.

При исправлении границ следующих земельных участков, их площадь изменилась в пределах 10 процентов: 31:09:0705009:22.

Таким образом, площадь уточняемых земельных участков, определена с учетом, установленных в соответствии с Законом о регистрации требований, будет больше площади, сведения о которой относительно этих земельных участков содержащихся в Едином государственном реестре недвижимости, на величину, не превышающую предельный минимальный размер земельного участка, установленный в соответствии с земельным законодательством для земель соответствующего целевого назначения и разрешенного использования, не нарушая права третьих лиц.

Описание местоположения здания, сооружения, объекта незавершенного строительства на земельном участке

Было выявлено, что в ЕГРН учтены 30 объектов капитального строительства, местоположение которых на земельном участке не установлено. В результате проведения ККР были уточнены границы следующих объектов капитального строительства: 31:09:0101001:589, 31:09:0101001:594, 31:09:0705001:143, 31:09:0705001:227, 31:09:0705001:262, 31:09:0705001:278, 31:09:0705001:323, 31:09:0705001:373, 31:09:0705001:411, 31:09:0705001:424, 31:09:0705001:451, 31:09:0705001:540, 31:09:0705001:589, 31:09:0705001:638, 31:09:0705001:682, 31:09:0705001:683, 31:09:0705001:685, 31:09:0705001:705, 31:09:0705001:982, 31:09:0705001:993, 31:09:0705001:1076, 31:09:0705001:1077, 31:09:0705001:1078, 31:09:0705001:1141, 31:09:0705009:71, 31:09:0705009:72, 31:09:0705009:74, 31:09:0705009:76, 31:09:0705009:79,31:09:0705009:85.

Сведения о пунктах геодезической сети и средствах измерений

1. Сведения о пунктах геодезической сети:

№ п/п	Вид геодезической сети	Название пункта геодезической сети и тип знака	Система координат пункта геодезической сети	Координаты пункта, м		Дата обследования 22 мая 2024 г.		
						Сведения о состоянии		
						наружного знака пункта	центра пункта	марки центра пункта
1	2	3	4	5	6	7	8	9
1	Пункт государственной геодезической сети. 2	Проходное, сигн. 12.2 м. Центр 1	МСК-31, зона 2	416 129,72	2 154 230,14	Сохранился	Сохранился	Сохранился
2	Пункт государственной геодезической сети. 3	Заячье, дв. пир. 10.5 м. Центр 1		419 270,68	2 144 631,14			
3	Пункт государственной геодезической сети. 3	Мальцевка, пир. 7.4 м. Центр 1		415 648,09	2 171 365,48			

2. Сведения об использованных средствах измерений:			
№ п/п	Наименование и обозначение типа средства измерений - прибора (инструмента, аппаратуры)	Заводской или серийный номер средства измерений	Реквизиты свидетельства о поверке прибора (инструмента, аппаратуры) и (или) срок действия поверки
1	2	3	4
1	PrinCe i90	3479985	С-ГСХ/15-08-2023/270572490 до 14.08.2024

Сведения об уточняемых земельных участках

1. Сведения о характерных точках границ уточняемого земельного участка с кадастровым номером 31:09:0705009:52 :
 Система координат МСК-31 Зона № 2

Обозначение характерных точек границ	Координаты, м				Метод определения координат	Формулы, примененные для расчета средней квадратической погрешности определения координат характерных точек границ (Mt), с подставленными в такие формулы значениями и итоговые (вычисленные) значения Mt, м	Описание закрепления точки
	содержатся в Едином государственном реестре недвижимости		определены в результате выполнения комплексных кадастровых работ				
	X	Y	X	Y			
1	2	3	4	5	6	7	8
52	—	—	423 660,27	2 170 877,92	Геодезический метод	$\sqrt{(0,07^2 + 0,07^2)} = 0,10$	—
53	—	—	423 622,99	2 170 862,16			
54	—	—	423 614,36	2 170 858,38			
55	—	—	423 611,34	2 170 856,94			
56	—	—	423 594,70	2 170 850,99			
57	—	—	423 583,50	2 170 852,00			
н115У	—	—	423 579,57	2 170 832,24			
н128У	—	—	423 600,55	2 170 830,40			
н127У	—	—	423 633,09	2 170 843,61			
н135У	—	—	423 675,00	2 170 859,09			
н126У	—	—	423 685,80	2 170 863,07			
н136У	—	—	423 715,43	2 170 873,49			
н137У	—	—	423 708,07	2 170 893,56			
33	—	—	423 684,28	2 170 886,94			
н138У	—	—	423 670,54	2 170 882,57			
52	—	—	423 660,27	2 170 877,92			

2. Сведения о частях границ уточняемого земельного участка с кадастровым номером 31:09:0705009:52 :

Обозначение части границ		Горизонтальное проложение (S), м	Описание прохождения части границ	Сведения о согласовании местоположения границ (согласовано/спорное)
от т.	до т.			
1	2	3	4	5
52	53	40,47	—	согласовано
53	54	9,42		

1	2	3	4	5
54	55	3,35	—	согласовано
55	56	17,67		
56	57	11,25		
57	н115У	20,15		
н115У	н128У	21,06		
н128У	н127У	35,12		
н127У	н135У	44,68		
н135У	н126У	11,51		
н126У	н136У	31,41		
н136У	н137У	21,38		
н137У	33	24,69		
33	н138У	14,42		
н138У	52	11,27		

3. Сведения о характеристиках уточняемого земельного участка с кадастровым номером 31:09:0705009:52 :

№ п/п	Наименование характеристики земельного участка	Значение характеристики
1	2	3
1.	Адрес земельного участка	—
1.1.	Сведения о местоположении земельного участка (при отсутствии адреса) в структурированном в соответствии с федеральной информационной адресной системой виде	Российская Федерация, Белгородская область, Корочанский р-н, Яблоново с
1.2.	Дополнительные сведения о местоположении земельного участка	—
2.	Площадь земельного участка ± величина погрешности определения (вычисления) площади ($P \pm \Delta P$), м ²	3 000 ± 19,00
3.	Формула, примененная для вычисления предельной погрешности определения площади земельного участка, с подставленными значениями и итоговые (вычисленные) значения	$3,5 * 0,10 * \sqrt{(3\ 000,00)} = 19$
4.	Площадь земельного участка согласно сведениям Единого государственного реестра недвижимости (Ркад), м ²	3 000,00
5.	Оценка расхождения Р и Ркад ($P - P_{кад}$), м ²	0
6.	Предельный минимальный и максимальный размеры земельного участка (Рмин и Рмакс), м ²	Рмин = 1 000 Рмакс = 2 900
7.	Вид (виды) разрешенного использования	Для ведения личного подсобного хозяйства

1	2	3
7.1.	Дополнительные сведения об использовании земельного участка	—
8.	Кадастровый или иной государственный учетный номер (инвентарный) здания, сооружения, объекта незавершенного строительства, расположенного на земельном участке	—
9.	Сведения о земельных участках (землях общего пользования, территории общего пользования), посредством которых обеспечивается доступ	—
10.	Иные сведения	—

4. Пояснения к сведениям об уточняемом земельном участке с кадастровым номером 31:09:0705009:52 :

1.	—
----	---

1. Сведения о характерных точках границ уточняемого земельного участка с кадастровым номером 31:09:0705009:24 :
Система координат МСК-31 Зона № 2

Обозначение характерных точек границ	Координаты, м				Метод определения координат	Формулы, примененные для расчета средней квадратической погрешности определения координат характерных точек границ (Mt), с подставленными в такие формулы значениями и итоговые (вычисленные) значения Mt, м	Описание закрепления точки
	содержатся в Едином государственном реестре недвижимости		определены в результате выполнения комплексных кадастровых работ				
	X	Y	X	Y			
1	2	3	4	5	6	7	8
346	—	—	423 749,35	2 170 422,07	Геодезический метод	$\sqrt{(0,07^2 + 0,07^2)} = 0,10$	—
345	—	—	423 706,74	2 170 403,61			
344	—	—	423 699,49	2 170 397,49			
348	—	—	423 714,18	2 170 377,82			
357	—	—	423 723,22	2 170 384,22			
356	—	—	423 726,20	2 170 386,23			
355	—	—	423 757,44	2 170 401,72			
354	—	—	423 784,05	2 170 417,03			
н358У	—	—	423 893,67	2 170 477,88			
н359У	—	—	423 885,99	2 170 493,30			
347	—	—	423 832,50	2 170 464,30			
346	—	—	423 749,35	2 170 422,07			

2. Сведения о частях границ уточняемого земельного участка с кадастровым номером 31:09:0705009:24 :

Обозначение части границ		Горизонтальное проложение (S), м	Описание прохождения части границ	Сведения о согласовании местоположения границ (согласовано/спорное)
от т.	до т.			
1	2	3	4	5
346	345	46,44	—	согласовано
345	344	9,49		
344	348	24,55		
348	357	11,08		
357	356	3,59		
356	355	34,87		
355	354	30,70		
354	н358У	125,38		
н358У	н359У	17,23		
н359У	347	60,85		
347	346	93,26		

3. Сведения о характеристиках уточняемого земельного участка с кадастровым номером 31:09:0705009:24 :

№ п/п	Наименование характеристики земельного участка	Значение характеристики
1	2	3
1.	Адрес земельного участка	Российская Федерация, Белгородская область, Корочанский р-н, Яблоново с, Октябрьская ул
1.1.	Сведения о местоположении земельного участка (при отсутствии адреса) в структурированном в соответствии с федеральной информационной адресной системой виде	—
1.2.	Дополнительные сведения о местоположении земельного участка	—
2.	Площадь земельного участка ± величина погрешности определения (вычисления) площади ($P \pm \Delta P$), м ²	4 148 ± 23,00
3.	Формула, примененная для вычисления предельной погрешности определения площади земельного участка, с подставленными значениями и итоговые (вычисленные) значения	$3,5 * 0,10 * \sqrt{(4\ 148,00)} = 23$
4.	Площадь земельного участка согласно сведениям Единого государственного реестра недвижимости (Ркад), м ²	4 148,00
5.	Оценка расхождения P и Ркад ($P - P_{кад}$), м ²	0

1	2	3
6.	Предельный минимальный и максимальный размеры земельного участка (Р _{мин} и Р _{макс}), м ²	Р _{мин} = 1 000 Р _{макс} = 2 900
7.	Вид (виды) разрешенного использования	Для ведения личного подсобного хозяйства
7.1.	Дополнительные сведения об использовании земельного участка	—
8.	Кадастровый или иной государственный учетный номер (инвентарный) здания, сооружения, объекта незавершенного строительства, расположенного на земельном участке	31:09:0705001:373
9.	Сведения о земельных участках (землях общего пользования, территории общего пользования), посредством которых обеспечивается доступ	—
10.	Иные сведения	—
4. Пояснения к сведениям об уточняемом земельном участке с кадастровым номером <u>31:09:0705009:24</u> :		
1.	—	

Сведения об образуемых земельных участках

1. Сведения о характерных точках границ образуемого земельного участка _____ :

_____ обозначение земельного участка

Система координат _____

Зона № _____

Обозначение характерных точек границ	Координаты, м		Метод определения координат	Формулы, примененные для расчета средней квадратической погрешности определения координат характерных точек границ (Mt), с подставленными в такие формулы значениями и итоговые (вычисленные) значения Mt, м	Описание закрепления точки
	X	Y			
1	2	3	4	5	6

2. Сведения о частях границ образуемого земельного участка _____ :

_____ обозначение земельного участка

Обозначение части границ		Горизонтальное проложение (S), м	Описание прохождения части границ	Сведения о согласовании местоположения границ (согласовано/спорное)
от т.	до т.			
1	2	3	4	5

3. Сведения о характеристиках образуемого земельного участка _____ :

_____ обозначение земельного участка

№ п/п	Наименование характеристики земельного участка	Значение характеристики
1	2	3
1.	Адрес земельного участка	
1.1.	Сведения о местоположении земельного участка (при отсутствии адреса) в структурированном в соответствии с федеральной информационной адресной системой виде	
1.2.	Дополнительные сведения о местоположении земельного участка	
2.	Категория земель	
3.	Вид (виды) разрешенного использования	
3.1.	Дополнительные сведения об использовании земельного участка	
4.	Реестровый номер границ территориальной зоны или в случае отсутствия такого реестрового номера ее индивидуальное обозначение (вид, тип, номер, индекс)	
5.	Площадь земельного участка ± величина погрешности определения (вычисления) площади ($P \pm \Delta P$), м ²	

1	2	3
6.	Формула, примененная для вычисления предельной погрешности определения площади земельного участка, с подставленными значениями и итоговые (вычисленные) значения	
7.	Предельный минимальный и максимальный размеры земельного участка (Рмин) и (Рмакс), м ²	
8.	Кадастровый или иной государственный учетный номер (инвентарный) объекта недвижимости, расположенного на образуемом земельном участке	
9.	Кадастровые номера исходных земельных участков	
9.1.	Кадастровый номер входящего в состав земельного участка, представляющего собой единое землепользование (номер контура многоконтурного земельного участка), преобразование которого осуществляется	
9.2.	Кадастровые номера земельных участков, исключаемых из состава измененного (исходного) земельного участка, представляющего собой единое землепользование	
9.3.	Кадастровый или иной государственный учетный номер (инвентарный) объекта недвижимости, расположенного на измененном земельном участке	
10.	Условный номер земельного участка	
11.	Учетный номер проекта межевания территории	
12.	Дополнительные сведения об образовании земельного участка	
13.	Сведения о земельных участках (землях общего пользования, территории общего пользования), посредством которых обеспечивается доступ	
14.	Иные сведения	
4. Пояснения к сведениям об образуемом земельном участке _____ : _____ обозначение земельного участка		
1.		

Сведения об уточняемых земельных участках, необходимые для исправления реестровых ошибок в сведениях о местоположении их границ

1. Сведения о характерных точках границ уточняемого земельного участка с кадастровым номером 31:09:0705009:51 :

Система координат МСК-31 Зона № 2

Обозначение характерных точек границ	Координаты, м				Метод определения координат	Формулы, примененные для расчета средней квадратической погрешности определения координат характерных точек границ (Mt), с подставленными в такие формулы значениями и итоговые (вычисленные) значения Mt, м	Описание закрепления точки
	содержатся в Едином государственном реестре недвижимости		определены в результате выполнения комплексных кадастровых работ				
	X	Y	X	Y			
1	2	3	4	5	6	7	8
96	9 197,38	11 127,46	—	—	Геодезический метод	0,10	—
97	9 201,05	11 118,27	—	—			
98	9 201,96	11 118,88	—	—			
99	9 206,71	11 110,24	—	—			
100	9 213,19	11 113,85	—	—			
101	9 212,80	11 115,05	—	—			
102	9 223,27	11 122,84	—	—			
103	9 242,56	11 149,05	—	—			
104	9 281,61	11 202,30	—	—			
105	9 305,23	11 236,94	—	—			
106	9 292,10	11 245,80	—	—			
107	9 267,79	11 212,77	—	—			
108	9 235,19	11 167,00	—	—			
109	9 215,75	11 137,75	—	—			
н115У	—	—	423 579,57	2 170 832,24			
н116У	—	—	423 577,43	2 170 822,58			
н117У	—	—	423 578,52	2 170 822,57			
н118У	—	—	423 577,69	2 170 813,61			
80	—	—	423 585,41	2 170 812,74			
79	—	—	423 585,48	2 170 813,34			
78	—	—	423 589,95	2 170 812,83			
н121У	—	—	423 598,40	2 170 813,45			

1	2	3	4	5	6	7	8
н122У	—	—	423 629,06	2 170 824,63	Геодезический метод	$\sqrt{(0,07^2 + 0,07^2)} = 0,10$	—
н123У	—	—	423 691,32	2 170 846,63			
н124У	—	—	423 730,04	2 170 864,14			
н125У	—	—	423 724,87	2 170 876,80			
н136У	—	—	423 715,43	2 170 873,49			
н126У	—	—	423 685,80	2 170 863,07			
н135У	—	—	423 675,00	2 170 859,09			
н127У	—	—	423 633,09	2 170 843,61			
н128У	—	—	423 600,55	2 170 830,40			
96	9 197,38	11 127,46	—	—			

2. Сведения о частях границ уточняемого земельного участка с кадастровым номером 31:09:0705009:51 :

Обозначение части границ		Горизонтальное проложение (S), м	Описание прохождения части границ	Сведения о согласовании местоположения границ (согласовано/спорное)
от т.	до т.			
1	2	3	4	5
н115У	н116У	9,89	—	согласовано
н116У	н117У	1,09		
н117У	н118У	9,00		
н118У	80	7,77		
80	79	0,60		
79	78	4,50		
78	н121У	8,47		
н121У	н122У	32,63		
н122У	н123У	66,03		
н123У	н124У	42,50		
н124У	н125У	13,67		
н125У	н136У	10,00		
н136У	н126У	31,41		
н126У	н135У	11,51		
н135У	н127У	44,68		
н127У	н128У	35,12		
н128У	н115У	21,06		

3. Сведения о характеристиках уточняемого земельного участка с кадастровым номером 31:09:0705009:51 :

№ п/п	Наименование характеристики	Значение характеристики
-------	-----------------------------	-------------------------

1	2	3
1.	Адрес земельного участка	—
1.1.	Сведения о местоположении земельного участка (при отсутствии адреса) в структурированном в соответствии с федеральной информационной адресной системой виде	Российская Федерация, Белгородская область, Корочанский р-н, Яблоново с
1.2.	Дополнительные сведения о местоположении земельного участка	—
2.	Площадь земельного участка ± величина погрешности определения (вычисления) площади ($P \pm \Delta P$), м ²	2 600 ± 18,00
3.	Формула, примененная для вычисления предельной погрешности определения площади земельного участка, с подставленными значениями и итоговые (вычисленные) значения	$3,5 * 0,10 * \sqrt{(2\ 600,00)} = 18$
4.	Площадь земельного участка согласно сведениям Единого государственного реестра недвижимости (Ркад), м ²	2 600,00
5.	Оценка расхождения P и Ркад ($P - P_{кад}$), м ²	0
6.	Предельный минимальный и максимальный размеры земельного участка (Рмин и Рмакс), м ²	Рмин = Рмин = 1 000 Рмакс = Рмакс = 2 900
7.	Кадастровый или иной государственный учетный номер (инвентарный) здания, сооружения, объекта незавершенного строительства, расположенного на земельном участке	31:09:0705001:411
8.	Вид (виды) разрешенного использования	Для ведения личного подсобного хозяйства
8.1.	Дополнительные сведения об использовании земельного участка	—
9.	Сведения о земельных участках (землях общего пользования, территории общего пользования), посредством которых обеспечивается доступ	—
10.	Иные сведения	—
4. Пояснения к сведениям об уточняемом земельном участке с кадастровым номером		31:09:0705009:51 :
1.	—	—

1. Сведения о характерных точках границ уточняемого земельного участка с кадастровым номером 31:09:0705009:38 :
 Система координат МСК-31 Зона № 2

Обозначение характерных точек границ	Координаты, м				Метод определения координат	Формулы, примененные для расчета средней квадратической погрешности определения координат характерных точек границ (Mt), с подставленными в такие формулы значениями и итоговые (вычисленные) значения Mt, м	Описание закрепления точки
	содержатся в Едином государственном реестре недвижимости		определены в результате выполнения комплексных кадастровых работ				
	X	Y	X	Y			
1	2	3	4	5	6	7	8
110	9 342,74	10 998,53	—	—	Геодезический метод	0,10	—
111	9 355,59	10 986,72	—	—			
112	9 453,83	11 120,84	—	—			
113	9 436,17	11 133,31	—	—			
114	9 355,11	11 015,51	—	—			
н129У	—	—	423 627,17	2 170 650,65		$\sqrt{(0,07^2 + 0,07^2)} = 0,10$	
н130У	—	—	423 631,57	2 170 629,58			
211	—	—	423 641,06	2 170 633,26			
210	—	—	423 696,98	2 170 651,94			
209	—	—	423 761,27	2 170 675,83			
н131У	—	—	423 785,09	2 170 684,39			
н132У	—	—	423 777,91	2 170 702,80			
195	—	—	423 769,30	2 170 699,95			
194	—	—	423 721,70	2 170 682,97			
193	—	—	423 648,02	2 170 654,24			
110	9 342,74	10 998,53	—	—			

2. Сведения о частях границ уточняемого земельного участка с кадастровым номером 31:09:0705009:38 :

Обозначение части границ		Горизонтальное проложение (S), м	Описание прохождения части границ	Сведения о согласовании местоположения границ (согласовано/спорное)
от т.	до т.			
1	2	3	4	5
н129У	н130У	21,52	—	согласовано
н130У	211	10,18		
211	210	58,96		

1	2	3	4	5
210	209	68,59	—	согласовано
209	н131У	25,31		
н131У	н132У	19,76		
н132У	195	9,07		
195	194	50,54		
194	193	79,08		
193	н129У	21,16		

3. Сведения о характеристиках уточняемого земельного участка с кадастровым номером 31:09:0705009:38 :

№ п/п	Наименование характеристики	Значение характеристики
1	2	3
1.	Адрес земельного участка	—
1.1.	Сведения о местоположении земельного участка (при отсутствии адреса) в структурированном в соответствии с федеральной информационной адресной системой виде	Российская Федерация, Белгородская область, Корочанский р-н, Яблоново с
1.2.	Дополнительные сведения о местоположении земельного участка	—
2.	Площадь земельного участка ± величина погрешности определения (вычисления) площади ($P \pm \Delta P$), м ²	3 174 ± 20,00
3.	Формула, примененная для вычисления предельной погрешности определения площади земельного участка, с подставленными значениями и итоговые (вычисленные) значения	$3,5 * 0,10 * \sqrt{(3\ 174,00)} = 20$
4.	Площадь земельного участка согласно сведениям Единого государственного реестра недвижимости (Ркад), м ²	3 174,00
5.	Оценка расхождения Р и Ркад ($P - P_{кад}$), м ²	0
6.	Предельный минимальный и максимальный размеры земельного участка (Рмин и Рмакс), м ²	Рмин = Рмин = 1 000 Рмакс = Рмакс = 2 900
7.	Кадастровый или иной государственный учетный номер (инвентарный) здания, сооружения, объекта незавершенного строительства, расположенного на земельном участке	—
8.	Вид (виды) разрешенного использования	Для ведения личного подсобного хозяйства
8.1.	Дополнительные сведения об использовании земельного участка	—
9.	Сведения о земельных участках (землях общего пользования, территории общего пользования), посредством которых обеспечивается доступ	—

1	2	3
10.	Иные сведения	—

4. Пояснения к сведениям об уточняемом земельном участке с кадастровым номером 31:09:0705009:38 :

1.	—
----	---

1. Сведения о характерных точках границ уточняемого земельного участка с кадастровым номером 31:09:0705009:45 :

Система координат МСК-31 Зона № 2

Обозначение характерных точек границ	Координаты, м				Метод определения координат	Формулы, примененные для расчета средней квадратической погрешности определения координат характерных точек границ (Mt), с подставленными в такие формулы значениями и итоговые (вычисленные) значения Mt, м	Описание закрепления точки
	содержатся в Едином государственном реестре недвижимости		определены в результате выполнения комплексных кадастровых работ				
	X	Y	X	Y			
1	2	3	4	5	6	7	8
93	423 566,37	2 170 771,52	423 566,37	2 170 771,52	Геодезический метод	$\sqrt{(0,07^2 + 0,07^2)} = 0,10$	—
152	423 563,59	2 170 742,79	423 563,59	2 170 742,79			
153	423 621,06	2 170 752,90	423 621,06	2 170 752,90			
154	423 722,53	2 170 772,11	423 722,53	2 170 772,11			
155	423 763,91	2 170 781,87	423 763,91	2 170 781,87			
156	423 757,92	2 170 805,36	423 757,92	2 170 805,36			
150	—	—	423 716,70	2 170 794,99			
151	423 699,14	2 170 790,57	423 699,14	2 170 790,57			
85	—	—	423 625,20	2 170 774,17			
84	423 622,37	2 170 773,54	423 622,37	2 170 773,54			
83	423 600,31	2 170 768,64	423 600,31	2 170 768,64			
95	423 590,48	2 170 768,96	423 590,48	2 170 768,96			
94	423 586,26	2 170 768,81	423 586,26	2 170 768,81			
93	423 566,37	2 170 771,52	423 566,37	2 170 771,52			

2. Сведения о частях границ уточняемого земельного участка с кадастровым номером 31:09:0705009:45 :

Обозначение части границ		Горизонтальное проложение (S), м	Описание прохождения части границ	Сведения о согласовании местоположения границ (согласовано/спорное)
от т.	до т.			
1	2	3	4	5
93	152	28,86	—	согласовано

1	2	3	4	5
152	153	58,35	—	согласовано
153	154	103,27		
154	155	42,52		
155	156	24,24		
156	150	42,50		
150	151	18,11		
151	85	75,74		
85	84	2,90		
84	83	22,60		
83	95	9,84		
95	94	4,22		
94	93	20,07		

3. Сведения о характеристиках уточняемого земельного участка с кадастровым номером 31:09:0705009:45 :

№ п/п	Наименование характеристики	Значение характеристики
1	2	3
1.	Адрес земельного участка	Российская Федерация, Белгородская область, Корочанский р-н, Яблоново с, Центральная ул, д 31
1.1.	Сведения о местоположении земельного участка (при отсутствии адреса) в структурированном в соответствии с федеральной информационной адресной системой виде	—
1.2.	Дополнительные сведения о местоположении земельного участка	—
2.	Площадь земельного участка ± величина погрешности определения (вычисления) площади ($P \pm \Delta P$), м ²	4 430 ± 23,00
3.	Формула, примененная для вычисления предельной погрешности определения площади земельного участка, с подставленными значениями и итоговые (вычисленные) значения	$3,5 * 0,10 * \sqrt{(4\ 430,00)} = 23$
4.	Площадь земельного участка согласно сведениям Единого государственного реестра недвижимости (Ркад), м ²	4 430,00
5.	Оценка расхождения Р и Ркад ($P - P_{кад}$), м ²	0
6.	Предельный минимальный и максимальный размеры земельного участка (Рмин и Рмакс), м ²	Рмин = Рмин = 1 000 Рмакс = Рмакс = 2 900

1	2	3
7.	Кадастровый или иной государственный учетный номер (инвентарный) здания, сооружения, объекта незавершенного строительства, расположенного на земельном участке	31:09:0705001:685
8.	Вид (виды) разрешенного использования	Для ведения личного подсобного хозяйства
8.1.	Дополнительные сведения об использовании земельного участка	—
9.	Сведения о земельных участках (землях общего пользования, территории общего пользования), посредством которых обеспечивается доступ	—
10.	Иные сведения	—

4. Пояснения к сведениям об уточняемом земельном участке с кадастровым номером 31:09:0705009:45 :

1. —

1. Сведения о характерных точках границ уточняемого земельного участка с кадастровым номером 31:09:0705009:62 :
 Система координат МСК-31 Зона № 2

Обозначение характерных точек границ	Координаты, м				Метод определения координат	Формулы, примененные для расчета средней квадратической погрешности определения координат характерных точек границ (Mt), с подставленными в такие формулы значениями и итоговые (вычисленные) значения Mt, м	Описание закрепления точки
	содержатся в Едином государственном реестре недвижимости		определены в результате выполнения комплексных кадастровых работ				
	X	Y	X	Y			
1	2	3	4	5	6	7	8
301	—	—	423 660,74	2 170 450,52	Геодезический метод	$\sqrt{(0,07^2 + 0,07^2)} = 0,10$	—
307	423 656,36	2 170 448,16	423 656,36	2 170 448,16			
308	423 661,50	2 170 439,58	423 661,50	2 170 439,58			
309	423 681,03	2 170 451,06	423 681,03	2 170 451,06			
310	423 681,32	2 170 450,66	423 681,32	2 170 450,66			
311	423 849,87	2 170 538,51	423 849,87	2 170 538,51			
299	423 845,04	2 170 548,18	423 845,04	2 170 548,18			
300	423 757,03	2 170 502,40	423 757,03	2 170 502,40			
301	—	—	423 660,74	2 170 450,52			

2. Сведения о частях границ уточняемого земельного участка с кадастровым номером 31:09:0705009:62 :

Обозначение части границ		Горизонтальное проложение (S), м	Описание прохождения части границ	Сведения о согласовании местоположения границ (согласовано/спорное)
от т.	до т.			
1	2	3	4	5
301	307	4,98	—	согласовано
307	308	10,00		
308	309	22,65		
309	310	0,49		
310	311	190,07		
311	299	10,81		
299	300	99,20		
300	301	109,38		

3. Сведения о характеристиках уточняемого земельного участка с кадастровым номером 31:09:0705009:62 :

№ п/п	Наименование характеристики	Значение характеристики
1	2	3
1.	Адрес земельного участка	—
1.1.	Сведения о местоположении земельного участка (при отсутствии адреса) в структурированном в соответствии с федеральной информационной адресной системой виде	Российская Федерация, Белгородская область, Корочанский р-н, Яблоново с, Октябрьская ул
1.2.	Дополнительные сведения о местоположении земельного участка	—
2.	Площадь земельного участка ± величина погрешности определения (вычисления) площади ($P \pm \Delta P$), м ²	2 230 ± 17,00
3.	Формула, примененная для вычисления предельной погрешности определения площади земельного участка, с подставленными значениями и итоговые (вычисленные) значения	$3,5 * 0,10 * \sqrt{(2\ 230,00)} = 17$
4.	Площадь земельного участка согласно сведениям Единого государственного реестра недвижимости (Ркад), м ²	2 230,00
5.	Оценка расхождения Р и Ркад ($P - P_{кад}$), м ²	0
6.	Предельный минимальный и максимальный размеры земельного участка (Рмин и Рмакс), м ²	Рмин = Рмин = 1 000 Рмакс = Рмакс = 2 900
7.	Кадастровый или иной государственный учетный номер (инвентарный) здания, сооружения, объекта незавершенного строительства, расположенного на земельном участке	—

1	2	3
8.	Вид (виды) разрешенного использования	Для ведения личного подсобного хозяйства
8.1.	Дополнительные сведения об использовании земельного участка	—
9.	Сведения о земельных участках (землях общего пользования, территории общего пользования), посредством которых обеспечивается доступ	—
10.	Иные сведения	—

4. Пояснения к сведениям об уточняемом земельном участке с кадастровым номером 31:09:0705009:62 :

1. —

1. Сведения о характерных точках границ уточняемого земельного участка с кадастровым номером 31:09:0705009:23 :

Система координат МСК-31 Зона № 2

Обозначение характерных точек границ	Координаты, м				Метод определения координат	Формулы, примененные для расчета средней квадратической погрешности определения координат характерных точек границ (Mt), с подставленными в такие формулы значениями и итоговые (вычисленные) значения Mt, м	Описание закрепления точки
	содержатся в Едином государственном реестре недвижимости		определены в результате выполнения комплексных кадастровых работ				
	X	Y	X	Y			
1	2	3	4	5	6	7	8
348	423 714,18	2 170 377,82	423 714,18	2 170 377,82	Геодезический метод	$\sqrt{(0,07^2 + 0,07^2)} = 0,10$	—
349	423 724,28	2 170 363,94	423 724,28	2 170 363,94			
350	423 735,93	2 170 371,84	423 735,93	2 170 371,84			
351	423 790,76	2 170 402,95	423 790,76	2 170 402,95			
410	—	—	423 821,47	2 170 418,95			
409	—	—	423 895,37	2 170 457,49			
352	423 939,68	2 170 480,61	423 939,68	2 170 480,61			
353	423 929,82	2 170 497,94	423 929,82	2 170 497,94			
н465У	—	—	423 911,69	2 170 487,80			
н358У	—	—	423 893,67	2 170 477,88			
354	423 784,05	2 170 417,03	423 784,05	2 170 417,03			
355	423 757,44	2 170 401,72	423 757,44	2 170 401,72			
356	423 726,20	2 170 386,23	423 726,20	2 170 386,23			
357	423 723,22	2 170 384,22	423 723,22	2 170 384,22			

1	2	3	4	5	6	7	8
348	423 714,18	2 170 377,82	423 714,18	2 170 377,82	Геодезический метод	$\sqrt{(0,07^2 + 0,07^2)} = 0,10$	—

2. Сведения о частях границ уточняемого земельного участка с кадастровым номером 31:09:0705009:23 :

Обозначение части границ		Горизонтальное проложение (S), м	Описание прохождения части границ	Сведения о согласовании местоположения границ (согласовано/спорное)
от т.	до т.			
1	2	3	4	5
348	349	17,17	—	согласовано
349	350	14,08		
350	351	63,04		
351	410	34,63		
410	409	83,35		
409	352	49,98		
352	353	19,94		
353	н465У	20,77		
н465У	н358У	20,57		
н358У	354	125,38		
354	355	30,70		
355	356	34,87		
356	357	3,59		
357	348	11,08		

3. Сведения о характеристиках уточняемого земельного участка с кадастровым номером 31:09:0705009:23 :

№ п/п	Наименование характеристики	Значение характеристики
1	2	3
1.	Адрес земельного участка	Российская Федерация, Белгородская область, Корочанский р-н, Яблоново с, Октябрьская ул, д 26
1.1.	Сведения о местоположении земельного участка (при отсутствии адреса) в структурированном в соответствии с федеральной информационной адресной системой виде	—
1.2.	Дополнительные сведения о местоположении земельного участка	—
2.	Площадь земельного участка ± величина погрешности определения (вычисления) площади ($P \pm \Delta P$), м ²	4 243 ± 23,00

1	2	3
3.	Формула, примененная для вычисления предельной погрешности определения площади земельного участка, с подставленными значениями и итоговые (вычисленные) значения	$3,5*0,10*\sqrt{(4\ 243,00)} = 23$
4.	Площадь земельного участка согласно сведениям Единого государственного реестра недвижимости (Ркад), м ²	4 243,00
5.	Оценка расхождения Р и Ркад (Р - Ркад), м ²	0
6.	Предельный минимальный и максимальный размеры земельного участка (Рмин и Рмакс), м ²	Рмин = Рмин = 1 000 Рмакс = Рмакс = 2 900
7.	Кадастровый или иной государственный учетный номер (инвентарный) здания, сооружения, объекта незавершенного строительства, расположенного на земельном участке	—
8.	Вид (виды) разрешенного использования	Для ведения личного подсобного хозяйства
8.1.	Дополнительные сведения об использовании земельного участка	—
9.	Сведения о земельных участках (землях общего пользования, территории общего пользования), посредством которых обеспечивается доступ	—
10.	Иные сведения	—

4. Пояснения к сведениям об уточняемом земельном участке с кадастровым номером 31:09:0705009:23 :

1. —

1. Сведения о характерных точках границ уточняемого земельного участка с кадастровым номером 31:09:0705009:22 :
Система координат МСК-31 Зона № 2

Обозначение характерных точек границ	Координаты, м				Метод определения координат	Формулы, примененные для расчета средней квадратической погрешности определения координат характерных точек границ (Mt), с подставленными в такие формулы значениями и итоговые (вычисленные) значения Mt, м	Описание закрепления точки
	содержатся в Едином государственном реестре недвижимости		определены в результате выполнения комплексных кадастровых работ				
	X	Y	X	Y			
1	2	3	4	5	6	7	8
360	76 976,84	73 940,62	—	—	Геодезический метод	0,10	—
361	76 981,20	73 919,08	—	—			
362	77 008,09	73 922,57	—	—			

1	2	3	4	5	6	7	8	
363	77 088,57	73 924,92	—	—	Геодезический метод	0,10	—	
364	77 088,69	73 940,62	—	—				
365	77 018,01	73 941,77	—	—				
366	77 001,71	73 941,20	—	—				
349	—	—	423 724,28	2 170 363,94		$\sqrt{(0,07^2 + 0,07^2)} = 0,10$		
412	—	—	423 738,52	2 170 348,70				
418	—	—	423 744,68	2 170 354,90				
417	—	—	423 759,85	2 170 364,47				
416	—	—	423 802,85	2 170 390,53				
411	—	—	423 828,42	2 170 406,16				
410	—	—	423 821,47	2 170 418,95				
351	—	—	423 790,76	2 170 402,95				
350	—	—	423 735,93	2 170 371,84				
360	76 976,84	73 940,62	—	—				0,10

2. Сведения о частях границ уточняемого земельного участка с кадастровым номером 31:09:0705009:22 :

Обозначение части границ		Горизонтальное проложение (S), м	Описание прохождения части границ	Сведения о согласовании местоположения границ (согласовано/спорное)
от т.	до т.			
1	2	3	4	5
349	412	20,86	—	согласовано
412	418	8,74		
418	417	17,94		
417	416	50,28		
416	411	29,97		
411	410	14,56		
410	351	34,63		
351	350	63,04		
350	349	14,08		

3. Сведения о характеристиках уточняемого земельного участка с кадастровым номером 31:09:0705009:22 :

№ п/п	Наименование характеристики	Значение характеристики
1	2	3

1	2	3
1.	Адрес земельного участка	—
1.1.	Сведения о местоположении земельного участка (при отсутствии адреса) в структурированном в соответствии с федеральной информационной адресной системой виде	Российская Федерация, Белгородская область, Корочанский р-н, Яблоново с
1.2.	Дополнительные сведения о местоположении земельного участка	—
2.	Площадь земельного участка \pm величина погрешности определения (вычисления) площади ($P \pm \Delta P$), м ²	1 899 \pm 15,00
3.	Формула, примененная для вычисления предельной погрешности определения площади земельного участка, с подставленными значениями и итоговые (вычисленные) значения	$3,5 * 0,10 * \sqrt{(1\ 899,00)} = 15$
4.	Площадь земельного участка согласно сведениям Единого государственного реестра недвижимости (Ркад), м ²	2 000,00
5.	Оценка расхождения P и Ркад ($P - P_{кад}$), м ²	101
6.	Предельный минимальный и максимальный размеры земельного участка (Рмин и Рмакс), м ²	Рмин = Рмин = 1 000 Рмакс = Рмакс = 2 900
7.	Кадастровый или иной государственный учетный номер (инвентарный) здания, сооружения, объекта незавершенного строительства, расположенного на земельном участке	31:09:0705001:638
8.	Вид (виды) разрешенного использования	Для ведения личного подсобного хозяйства
8.1.	Дополнительные сведения об использовании земельного участка	—
9.	Сведения о земельных участках (землях общего пользования, территории общего пользования), посредством которых обеспечивается доступ	—
10.	Иные сведения	—
4. Пояснения к сведениям об уточняемом земельном участке с кадастровым номером		31:09:0705009:22 :
1.	—	—

1. Сведения о характерных точках границ уточняемого земельного участка с кадастровым номером 31:09:0705009:18 :
 Система координат МСК-31 Зона № 2

Обозначение характерных точек границ	Координаты, м				Метод определения координат	Формулы, примененные для расчета средней квадратической погрешности определения координат характерных точек границ (Mt), с подставленными в такие формулы значениями и итоговые (вычисленные) значения Mt, м	Описание закрепления точки
	содержатся в Едином государственном реестре недвижимости		определены в результате выполнения комплексных кадастровых работ				
	X	Y	X	Y			
1	2	3	4	5	6	7	8
367	77 076,04	73 908,33	—	—	Геодезический метод	0,10	—
368	77 071,41	73 881,11	—	—			
369	77 252,41	73 872,21	—	—			
370	77 245,30	73 902,40	—	—			
371	77 104,23	73 908,31	—	—			
н391У	—	—	423 820,40	2 170 381,25		$\sqrt{(0,07^2 + 0,07^2)} = 0,10$	
н392У	—	—	423 828,88	2 170 358,51			
432	—	—	423 978,51	2 170 426,83			
431	—	—	423 998,52	2 170 435,97			
н486У	—	—	424 010,87	2 170 441,72			
н394У	—	—	424 000,60	2 170 466,43			
422	—	—	423 927,99	2 170 429,70			
423	—	—	423 892,77	2 170 415,07			
н395У	—	—	423 851,05	2 170 399,86			
367	77 076,04	73 908,33	—	—			

2. Сведения о частях границ уточняемого земельного участка с кадастровым номером 31:09:0705009:18 :

Обозначение части границ		Горизонтальное проложение (S), м	Описание прохождения части границ	Сведения о согласовании местоположения границ (согласовано/спорное)
от т.	до т.			
1	2	3	4	5
н391У	н392У	24,27	—	согласовано
н392У	432	164,49		
432	431	22,00		
431	н486У	13,62		

1	2	3	4	5
н486У	н394У	26,76	—	согласовано
н394У	422	81,37		
422	423	38,14		
423	н395У	44,41		
н395У	н391У	35,86		

3. Сведения о характеристиках уточняемого земельного участка с кадастровым номером 31:09:0705009:18 :

№ п/п	Наименование характеристики	Значение характеристики
1	2	3
1.	Адрес земельного участка	Российская Федерация, Белгородская область, Корочанский р-н, Яблоново с, Октябрьская ул, д 32
1.1.	Сведения о местоположении земельного участка (при отсутствии адреса) в структурированном в соответствии с федеральной информационной адресной системой виде	—
1.2.	Дополнительные сведения о местоположении земельного участка	—
2.	Площадь земельного участка ± величина погрешности определения (вычисления) площади ($P \pm \Delta P$), м ²	5 100 ± 25,00
3.	Формула, примененная для вычисления предельной погрешности определения площади земельного участка, с подставленными значениями и итоговые (вычисленные) значения	$3,5 * 0,10 * \sqrt{(5\ 100,00)} = 25$
4.	Площадь земельного участка согласно сведениям Единого государственного реестра недвижимости (Ркад), м ²	5 100,00
5.	Оценка расхождения Р и Ркад ($P - P_{кад}$), м ²	0
6.	Предельный минимальный и максимальный размеры земельного участка (Рмин и Рмакс), м ²	Рмин = Рмин = 1 000 Рмакс = Рмакс = 2 900
7.	Кадастровый или иной государственный учетный номер (инвентарный) здания, сооружения, объекта незавершенного строительства, расположенного на земельном участке	31:09:0705001:143
8.	Вид (виды) разрешенного использования	Для ведения личного подсобного хозяйства
8.1.	Дополнительные сведения об использовании земельного участка	—
9.	Сведения о земельных участках (землях общего пользования, территории общего пользования), посредством которых обеспечивается доступ	—
10.	Иные сведения	—

4. Пояснения к сведениям об уточняемом земельном участке с кадастровым номером _____ 31:09:0705009:18 _____ :

1. _____ — _____

1. Сведения о характерных точках границ уточняемого земельного участка с кадастровым номером _____ 31:09:0705009:15 _____ :

Система координат _____ МСК-31 _____ Зона № _____ 2 _____

Обозначение характерных точек границ	Координаты, м				Метод определения координат	Формулы, примененные для расчета средней квадратической погрешности определения координат характерных точек границ (Mt), с подставленными в такие формулы значениями и итоговые (вычисленные) значения Mt, м	Описание закрепления точки
	содержатся в Едином государственном реестре недвижимости		определены в результате выполнения комплексных кадастровых работ				
	X	Y	X	Y			
1	2	3	4	5	6	7	8
372	76 999,35	73 836,86	—	—	Геодезический метод	0,10	—
373	77 003,97	73 814,86	—	—			
374	77 017,23	73 816,73	—	—			
375	77 031,14	73 817,41	—	—			
376	77 089,24	73 813,98	—	—			
377	77 304,34	73 799,93	—	—			
378	77 305,64	73 815,31	—	—			
379	77 083,29	73 830,92	—	—			
н396У	—	—	423 792,65	2 170 290,34			
н397У	—	—	423 808,26	2 170 274,16			
н433У	—	—	423 810,09	2 170 275,49			
н450У	—	—	423 817,00	2 170 280,89			
н449У	—	—	423 825,86	2 170 287,35			
н448У	—	—	423 845,67	2 170 298,33			
н447У	—	—	423 869,97	2 170 310,46			
н446У	—	—	423 891,02	2 170 322,28			
н445У	—	—	423 967,88	2 170 361,74			
н401У	—	—	424 072,40	2 170 403,73			
н402У	—	—	424 063,02	2 170 424,98			
н403У	—	—	423 868,90	2 170 327,64			
372	76 999,35	73 836,86	—	—	0,10		

2. Сведения о частях границ уточняемого земельного участка с кадастровым номером 31:09:0705009:15 :

Обозначение части границ		Горизонтальное проложение (S), м	Описание прохождения части границ	Сведения о согласовании местоположения границ (согласовано/спорное)
от т.	до т.			
1	2	3	4	5
н396У	н397У	22,48	—	согласовано
н397У	н433У	2,26		
н433У	н450У	8,77		
н450У	н449У	10,96		
н449У	н448У	22,65		
н448У	н447У	27,16		
н447У	н446У	24,14		
н446У	н445У	86,40		
н445У	н401У	112,64		
н401У	н402У	23,23		
н402У	н403У	217,16		
н403У	н396У	84,88		

3. Сведения о характеристиках уточняемого земельного участка с кадастровым номером 31:09:0705009:15 :

№ п/п	Наименование характеристики	Значение характеристики
1	2	3
1.	Адрес земельного участка	—
1.1.	Сведения о местоположении земельного участка (при отсутствии адреса) в структурированном в соответствии с федеральной информационной адресной системой виде	Российская Федерация, Белгородская область, Корочанский р-н, Яблоново с
1.2.	Дополнительные сведения о местоположении земельного участка	—
2.	Площадь земельного участка ± величина погрешности определения (вычисления) площади ($P \pm \Delta P$), м ²	5 000 ± 25,00
3.	Формула, примененная для вычисления предельной погрешности определения площади земельного участка, с подставленными значениями и итоговые (вычисленные) значения	$3,5 * 0,10 * \sqrt{(5\ 000,00)} = 25$
4.	Площадь земельного участка согласно сведениям Единого государственного реестра недвижимости (Ркад), м ²	5 000,00
5.	Оценка расхождения P и Ркад ($P - P_{кад}$), м ²	0

1	2	3
6.	Предельный минимальный и максимальный размеры земельного участка (Р _{мин} и Р _{макс}), м ²	Р _{мин} = Р _{мин} = 1 000 Р _{макс} = Р _{макс} = 2 900
7.	Кадастровый или иной государственный учетный номер (инвентарный) здания, сооружения, объекта незавершенного строительства, расположенного на земельном участке	31:09:0705001:262
8.	Вид (виды) разрешенного использования	Для ведения личного подсобного хозяйства
8.1.	Дополнительные сведения об использовании земельного участка	—
9.	Сведения о земельных участках (землях общего пользования, территории общего пользования), посредством которых обеспечивается доступ	—
10.	Иные сведения	—

4. Пояснения к сведениям об уточняемом земельном участке с кадастровым номером 31:09:0705009:15 :

1.	—
----	---

1. Сведения о характерных точках границ уточняемого земельного участка с кадастровым номером 31:09:0705009:6 :

Система координат МСК-31 Зона № 2

Обозначение характерных точек границ	Координаты, м				Метод определения координат	Формулы, примененные для расчета средней квадратической погрешности определения координат характерных точек границ (Mt), с подставленными в такие формулы значениями и итоговые (вычисленные) значения Mt, м	Описание закрепления точки
	содержатся в Едином государственном реестре недвижимости		определены в результате выполнения комплексных кадастровых работ				
	X	Y	X	Y			
1	2	3	4	5	6	7	8
40	9 321,04	10 372,63	—	—	Геодезический метод	0,10	—
41	9 305,01	10 382,97	—	—			
42	9 289,53	10 361,68	—	—			
43	9 265,94	10 326,25	—	—			
44	9 199,99	10 213,00	—	—			
45	9 223,22	10 199,93	—	—			
46	9 288,97	10 314,98	—	—			
47	9 309,99	10 350,64	—	—			
н627У	—	—	424 140,46	2 170 272,17	Геодезический метод	$\sqrt{(0,07^2 + 0,07^2)} = 0,10$	—
н628У	—	—	424 128,02	2 170 266,50			

1	2	3	4	5	6	7	8
592	—	—	424 101,22	2 170 253,74	Геодезический метод	$\sqrt{(0,07^2 + 0,07^2)} = 0,10$	—
591	—	—	424 079,03	2 170 242,35			
590	—	—	424 011,68	2 170 207,70			
589	—	—	423 977,56	2 170 189,69			
н630У	—	—	423 973,74	2 170 187,77			
н631У	—	—	423 985,53	2 170 165,21			
599	—	—	424 016,41	2 170 181,82			
604	—	—	424 140,74	2 170 240,80			
н633У	—	—	424 150,75	2 170 244,80			
40	9 321,04	10 372,63	—	—			

2. Сведения о частях границ уточняемого земельного участка с кадастровым номером 31:09:0705009:6 :

Обозначение части границ		Горизонтальное проложение (S), м	Описание прохождения части границ	Сведения о согласовании местоположения границ (согласовано/спорное)
от т.	до т.			
1	2	3	4	5
н627У	н628У	13,67	—	согласовано
н628У	592	29,68		
592	591	24,94		
591	590	75,74		
590	589	38,58		
589	н630У	4,28		
н630У	н631У	25,46		
н631У	599	35,06		
599	604	137,61		
604	н633У	10,78		
н633У	н627У	29,24		

3. Сведения о характеристиках уточняемого земельного участка с кадастровым номером 31:09:0705009:6 :

№ п/п	Наименование характеристики	Значение характеристики
1	2	3

1	2	3
1.	Адрес земельного участка	Российская Федерация, Белгородская область, Корочанский р-н, Яблоново с, Октябрьская ул, д 52
1.1.	Сведения о местоположении земельного участка (при отсутствии адреса) в структурированном в соответствии с федеральной информационной адресной системой виде	—
1.2.	Дополнительные сведения о местоположении земельного участка	—
2.	Площадь земельного участка \pm величина погрешности определения (вычисления) площади ($P \pm \Delta P$), м ²	5 000 \pm 25,00
3.	Формула, примененная для вычисления предельной погрешности определения площади земельного участка, с подставленными значениями и итоговые (вычисленные) значения	$3,5 * 0,10 * \sqrt{(5\ 000,00)} = 25$
4.	Площадь земельного участка согласно сведениям Единого государственного реестра недвижимости (Ркад), м ²	5 000,00
5.	Оценка расхождения P и Ркад ($P - P_{кад}$), м ²	0
6.	Предельный минимальный и максимальный размеры земельного участка (Рмин и Рмакс), м ²	Рмин = Рмин = 1 000 Рмакс = Рмакс = 2 900
7.	Кадастровый или иной государственный учетный номер (инвентарный) здания, сооружения, объекта незавершенного строительства, расположенного на земельном участке	31:09:0705001:323
8.	Вид (виды) разрешенного использования	Для ведения личного подсобного хозяйства
8.1.	Дополнительные сведения об использовании земельного участка	—
9.	Сведения о земельных участках (землях общего пользования, территории общего пользования), посредством которых обеспечивается доступ	—
10.	Иные сведения	—
4. Пояснения к сведениям об уточняемом земельном участке с кадастровым номером		31:09:0705009:6 :
1.	—	—

1. Сведения о характерных точках границ уточняемого земельного участка с кадастровым номером 31:09:0705009:13 :
 Система координат МСК-31 Зона № 2

Обозначение характерных точек границ	Координаты, м				Метод определения координат	Формулы, примененные для расчета средней квадратической погрешности определения координат характерных точек границ (Mt), с подставленными в такие формулы значениями и итоговые (вычисленные) значения Mt, м	Описание закрепления точки
	содержатся в Едином государственном реестре недвижимости		определены в результате выполнения комплексных кадастровых работ				
	X	Y	X	Y			
1	2	3	4	5	6	7	8
673	9 448,93	10 364,88	—	—	Геодезический метод	0,10	—
674	9 429,67	10 370,66	—	—			
675	9 320,80	10 161,15	—	—			
676	9 335,02	10 151,76	—	—			
677	9 395,95	10 258,83	—	—			
678	9 433,18	10 324,93	—	—			
н679У	—	—	424 104,19	2 170 368,12		$\sqrt{(0,07^2 + 0,07^2)} = 0,10$	
н680У	—	—	424 092,01	2 170 390,67			
527	—	—	424 047,80	2 170 364,35			
526	—	—	423 945,56	2 170 312,69			
н681У	—	—	423 852,13	2 170 256,76			
н682У	—	—	423 862,67	2 170 241,82			
530	—	—	423 867,29	2 170 245,25			
541	—	—	423 874,90	2 170 251,77			
540	—	—	423 892,59	2 170 264,83			
539	—	—	423 916,50	2 170 276,71			
538	—	—	423 986,15	2 170 312,30			
537	—	—	424 027,67	2 170 333,44			
536	—	—	424 051,92	2 170 346,42			
673	9 448,93	10 364,88	—	—			

2. Сведения о частях границ уточняемого земельного участка с кадастровым номером 31:09:0705009:13 :

Обозначение части границ		Горизонтальное проложение (S), м	Описание прохождения части границ	Сведения о согласовании местоположения границ (согласовано/спорное)
от т.	до т.			

1	2	3	4	5
н679У	н680У	25,63	—	согласовано
н680У	527	51,45		
527	526	114,55		
526	н681У	108,89		
н681У	н682У	18,28		
н682У	530	5,75		
530	541	10,02		
541	540	21,99		
540	539	26,70		
539	538	78,22		
538	537	46,59		
537	536	27,51		
536	н679У	56,60		

3. Сведения о характеристиках уточняемого земельного участка с кадастровым номером 31:09:0705009:13 :

№ п/п	Наименование характеристики	Значение характеристики
1	2	3
1.	Адрес земельного участка	—
1.1.	Сведения о местоположении земельного участка (при отсутствии адреса) в структурированном в соответствии с федеральной информационной адресной системой виде	Российская Федерация, Белгородская область, Корочанский р-н, Яблоново с
1.2.	Дополнительные сведения о местоположении земельного участка	—
2.	Площадь земельного участка ± величина погрешности определения (вычисления) площади ($P \pm \Delta P$), м ²	5 000 ± 25,00
3.	Формула, примененная для вычисления предельной погрешности определения площади земельного участка, с подставленными значениями и итоговые (вычисленные) значения	$3,5 * 0,10 * \sqrt{(5\ 000,00)} = 25$
4.	Площадь земельного участка согласно сведениям Единого государственного реестра недвижимости (Ркад), м ²	5 000,00
5.	Оценка расхождения Р и Ркад ($P - P_{кад}$), м ²	0
6.	Предельный минимальный и максимальный размеры земельного участка (Рмин и Рмакс), м ²	Рмин = Рмин = 1 000 Рмакс = Рмакс = 2 900

1	2	3
7.	Кадастровый или иной государственный учетный номер (инвентарный) здания, сооружения, объекта незавершенного строительства, расположенного на земельном участке	31:09:0705001:278
8.	Вид (виды) разрешенного использования	Для ведения личного подсобного хозяйства
8.1.	Дополнительные сведения об использовании земельного участка	—
9.	Сведения о земельных участках (землях общего пользования, территории общего пользования), посредством которых обеспечивается доступ	—
10.	Иные сведения	—
4. Пояснения к сведениям об уточняемом земельном участке с кадастровым номером		31:09:0705009:13 :
1.	—	

Описание местоположения здания, сооружения, объекта незавершенного строительства на земельном участке

1. Сведения о характерных точках контура объекта недвижимости с кадастровым номером 31:09:0101001:594 :

Система координат МСК-31 Зона № 2

Обозначение характерных точек границ	Содержатся в Едином государственном реестре недвижимости			Определены в ходе выполнения комплексных кадастровых работ			Метод определения координат	Формулы, примененные для расчета средней квадратической погрешности определения координат характерных точек (Mt), м, с подставленными в такие формулы значениями и итоговые (вычисленные) значения Mt, м
	координаты, м		Радиус, м	координаты, м		Радиус, м		
	X	Y	R	X	Y	R		
1	2	3	4	5	6	7	8	9
n110	—	—	—	423 629,45	2 170 944,79	—	Геодезический метод	$\sqrt{(0,07^2 + 0,07^2)} = 0,10$
n120	—	—	—	423 629,69	2 170 951,46	—		
n130	—	—	—	423 633,59	2 170 955,85	—		
n140	—	—	—	423 640,06	2 170 955,95	—		
n150	—	—	—	423 642,40	2 170 958,22	—		
n160	—	—	—	423 648,75	2 170 950,86	—		
n170	—	—	—	423 648,56	2 170 944,02	—		
n180	—	—	—	423 642,06	2 170 937,65	—		
n190	—	—	—	423 639,91	2 170 939,87	—		
n200	—	—	—	423 632,97	2 170 939,91	—		
n110	—	—	—	423 629,45	2 170 944,79	—		

2. Сведения о характеристиках объекта недвижимости с кадастровым номером 31:09:0101001:594 :

№ п/п	Наименование характеристики	Значение характеристики
1	2	3
1.	Вид объекта недвижимости	Здание
2.	Ранее присвоенный государственный учетный номер (инвентарный) здания, сооружения, объекта незавершенного строительства	—
3.	Кадастровый номер земельного участка (земельных участков), в границах которого (которых) расположены здание, сооружение, объект незавершенного строительства	31:09:0705009:55

1	2	3
4.	Уникальный учетный номер кадастрового квартала, в границах которого расположены здание, сооружение, объект незавершенного строительства	31:09:0705009
5.	Адрес здания, сооружения, объекта незавершенного строительства	Белгородская область, р-н Корочанский, с. Яблоново, ул. Центральная, д. 43
5.1.	Сведения о местоположении здания, сооружения, объекта незавершенного строительства (при отсутствии адреса) в структурированном в соответствии с федеральной информационной адресной системой виде	—
5.2.	Дополнительные сведения о местоположении	—
6.	Иные сведения	—

3. Пояснения к сведениям об объекте недвижимости с кадастровым номером 31:09:0101001:594 :

1. —

1. Сведения о характерных точках контура объекта недвижимости с кадастровым номером 31:09:0101001:589 :

Система координат МСК-31 Зона № 2

Обозначение характерных точек границ	Содержатся в Едином государственном реестре недвижимости			Определены в ходе выполнения комплексных кадастровых работ			Метод определения координат	Формулы, примененные для расчета средней квадратической погрешности определения координат характерных точек (Mt), м, с подставленными в такие формулы значениями и итоговые (вычисленные) значения Mt, м
	координаты, м		Радиус, м	координаты, м		Радиус, м		
	X	Y	R	X	Y	R		
1	2	3	4	5	6	7	8	9
н410	—	—	—	423 691,22	2 170 952,50	—	Геодезический метод	$\sqrt{(0,07^2 + 0,07^2)} = 0,10$
н420	—	—	—	423 680,44	2 170 949,12	—		
н430	—	—	—	423 688,86	2 170 922,26	—		
н440	—	—	—	423 699,64	2 170 925,64	—		
н410	—	—	—	423 691,22	2 170 952,50	—		

2. Сведения о характеристиках объекта недвижимости с кадастровым номером 31:09:0101001:589 :

№ п/п	Наименование характеристики	Значение характеристики
1	2	3
1.	Вид объекта недвижимости	Здание

1	2	3
2.	Ранее присвоенный государственный учетный номер (инвентарный) здания, сооружения, объекта незавершенного строительства	—
3.	Кадастровый номер земельного участка (земельных участков), в границах которого (которых) расположены здание, сооружение, объект незавершенного строительства	31:09:0705009:60
4.	Уникальный учетный номер кадастрового квартала, в границах которого расположены здание, сооружение, объект незавершенного строительства	31:09:0705009
5.	Адрес здания, сооружения, объекта незавершенного строительства	Белгородская область, р-н Корочанский, с. Яблоново, ул. Центральная, д. 43а
5.1.	Сведения о местоположении здания, сооружения, объекта незавершенного строительства (при отсутствии адреса) в структурированном в соответствии с федеральной информационной адресной системой виде	—
5.2.	Дополнительные сведения о местоположении	—
6.	Иные сведения	—

3. Пояснения к сведениям об объекте недвижимости с кадастровым номером 31:09:0101001:589 :

1.	—
----	---

1. Сведения о характерных точках контура объекта недвижимости с кадастровым номером 31:09:0705001:451 :

Система координат МСК-31 Зона № 2

Обозначение характерных точек границ	Содержатся в Едином государственном реестре недвижимости			Определены в ходе выполнения комплексных кадастровых работ			Метод определения координат	Формулы, примененные для расчета средней квадратической погрешности определения координат характерных точек (Mt), м, с подставленными в такие формулы значениями и итоговые (вычисленные) значения Mt, м
	координаты, м		Радиус, м	координаты, м		Радиус, м		
	X	Y	R	X	Y	R		
1	2	3	4	5	6	7	8	9
н630	—	—	—	423 609,05	2 170 887,66	—	Геодезический метод	$\sqrt{(0,07^2 + 0,07^2)} = 0,10$
н670	—	—	—	423 610,53	2 170 893,97	—		
н680	—	—	—	423 609,52	2 170 894,22	—		
н640	—	—	—	423 610,51	2 170 898,30	—		

1	2	3	4	5	6	7	8	9
н65О	—	—	—	423 601,23	2 170 900,42	—	Геодезический метод	$\sqrt{(0,07^2 + 0,07^2)} = 0,10$
н66О	—	—	—	423 598,84	2 170 889,99	—		
н63О	—	—	—	423 609,05	2 170 887,66	—		

2. Сведения о характеристиках объекта недвижимости с кадастровым номером 31:09:0705001:451 :

№ п/п	Наименование характеристики	Значение характеристики
1	2	3
1.	Вид объекта недвижимости	Здание
2.	Ранее присвоенный государственный учетный номер (инвентарный) здания, сооружения, объекта незавершенного строительства	—
3.	Кадастровый номер земельного участка (земельных участков), в границах которого (которых) расположены здание, сооружение, объект незавершенного строительства	31:09:0705009:54
4.	Уникальный учетный номер кадастрового квартала, в границах которого расположены здание, сооружение, объект незавершенного строительства	31:09:0705009
5.	Адрес здания, сооружения, объекта незавершенного строительства	Белгородская область, р-н Корочанский, с. Яблоново, ул. Центральная, д. 41
5.1.	Сведения о местоположении здания, сооружения, объекта незавершенного строительства (при отсутствии адреса) в структурированном в соответствии с федеральной информационной адресной системой виде	—
5.2.	Дополнительные сведения о местоположении	—
6.	Иные сведения	—

3. Пояснения к сведениям об объекте недвижимости с кадастровым номером 31:09:0705001:451 :

1.	—
----	---

1. Сведения о характерных точках контура объекта недвижимости с кадастровым номером 31:09:0705001:411 :

Система координат		МСК-31					Зона № <u>2</u>	
Обозначение характерных точек границ	Содержатся в Едином государственном реестре недвижимости			Определены в ходе выполнения комплексных кадастровых работ			Метод определения координат	Формулы, примененные для расчета средней квадратической погрешности определения координат характерных точек (Mt), м, с подставленными в такие формулы значениями и итоговые (вычисленные) значения Mt, м
	координаты, м		Радиус, м	координаты, м		Радиус, м		
	X	Y	R	X	Y	R		
1	2	3	4	5	6	7	8	9
н1390	—	—	—	423 587,44	2 170 820,58	—	Геодезический метод	$\sqrt{(0,07^2 + 0,07^2)} = 0,10$
н1400	—	—	—	423 588,40	2 170 826,49	—		
н1410	—	—	—	423 581,60	2 170 827,59	—		
н1420	—	—	—	423 580,64	2 170 821,68	—		
н1390	—	—	—	423 587,44	2 170 820,58	—		

2. Сведения о характеристиках объекта недвижимости с кадастровым номером 31:09:0705001:411 :

№ п/п	Наименование характеристики	Значение характеристики
1	2	3
1.	Вид объекта недвижимости	Здание
2.	Ранее присвоенный государственный учетный номер (инвентарный) здания, сооружения, объекта незавершенного строительства	—
3.	Кадастровый номер земельного участка (земельных участков), в границах которого (которых) расположены здание, сооружение, объект незавершенного строительства	31:09:0705009:51
4.	Уникальный учетный номер кадастрового квартала, в границах которого расположены здание, сооружение, объект незавершенного строительства	31:09:0705009
5.	Адрес здания, сооружения, объекта незавершенного строительства	Белгородская область, р-н. Корочанский, с. Яблоново, ул. Центральная, д. 35
5.1.	Сведения о местоположении здания, сооружения, объекта незавершенного строительства (при отсутствии адреса) в структурированном в соответствии с федеральной информационной адресной системой виде	—
5.2.	Дополнительные сведения о местоположении	—

1	2	3
6.	Иные сведения	—

3. Пояснения к сведениям об объекте недвижимости с кадастровым номером 31:09:0705001:411 :

1.	—
----	---

1. Сведения о характерных точках контура объекта недвижимости с кадастровым номером 31:09:0705001:1141 :

Система координат	<u>МСК-31</u>	Зона №	<u>2</u>
-------------------	---------------	--------	----------

Обозначение характерных точек границ	Содержатся в Едином государственном реестре недвижимости			Определены в ходе выполнения комплексных кадастровых работ			Метод определения координат	Формулы, примененные для расчета средней квадратической погрешности определения координат характерных точек (Mt), м, с подставленными в такие формулы значениями и итоговые (вычисленные) значения Mt, м
	координаты, м		Радиус, м	координаты, м		Радиус, м		
	X	Y	R	X	Y	R		
1	2	3	4	5	6	7	8	9
81	423 584,71	2 170 806,58	—	423 584,71	2 170 806,58	—	Геодезический метод	$\sqrt{(0,07^2 + 0,07^2)} = 0,10$
82	423 589,18	2 170 806,07	—	423 589,18	2 170 806,07	—		
78	423 589,95	2 170 812,83	—	423 589,95	2 170 812,83	—		
79	423 585,48	2 170 813,34	—	423 585,48	2 170 813,34	—		
80	423 585,41	2 170 812,74	—	423 585,41	2 170 812,74	—		
81	423 584,71	2 170 806,58	—	423 584,71	2 170 806,58	—		

2. Сведения о характеристиках объекта недвижимости с кадастровым номером 31:09:0705001:1141 :

№ п/п	Наименование характеристики	Значение характеристики
1	2	3
1.	Вид объекта недвижимости	Здание
2.	Ранее присвоенный государственный учетный номер (инвентарный) здания, сооружения, объекта незавершенного строительства	—
3.	Кадастровый номер земельного участка (земельных участков), в границах которого (которых) расположены здание, сооружение, объект незавершенного строительства	31:09:0705009:69
4.	Уникальный учетный номер кадастрового квартала, в границах которого расположены здание, сооружение, объект незавершенного строительства	31:09:0705009

1	2	3
5.	Адрес здания, сооружения, объекта незавершенного строительства	—
5.1.	Сведения о местоположении здания, сооружения, объекта незавершенного строительства (при отсутствии адреса) в структурированном в соответствии с федеральной информационной адресной системой виде	Российская Федерация, Белгородская область, Корочанский р-н, Яблоново с, Центральная ул
5.2.	Дополнительные сведения о местоположении	—
6.	Иные сведения	—

3. Пояснения к сведениям об объекте недвижимости с кадастровым номером 31:09:0705001:1141 :

1.	—
----	---

1. Сведения о характерных точках контура объекта недвижимости с кадастровым номером 31:09:0705001:685 :

Система координат	<u>МСК-31</u>	Зона №	<u>2</u>
-------------------	---------------	--------	----------

Обозначение характерных точек границ	Содержатся в Едином государственном реестре недвижимости			Определены в ходе выполнения комплексных кадастровых работ			Метод определения координат	Формулы, примененные для расчета средней квадратической погрешности определения координат характерных точек (Mt), м, с подставленными в такие формулы значениями и итоговые (вычисленные) значения Mt, м
	координаты, м		Радиус, м	координаты, м		Радиус, м		
	X	Y	R	X	Y	R		
1	2	3	4	5	6	7	8	9
н1570	—	—	—	423 573,44	2 170 747,22	—	Геодезический метод	$\sqrt{(0,07^2 + 0,07^2)} = 0,10$
н1580	—	—	—	423 573,96	2 170 755,14	—		
н1610	—	—	—	423 569,56	2 170 755,43	—		
н1590	—	—	—	423 569,36	2 170 753,26	—		
н1620	—	—	—	423 564,92	2 170 753,53	—		
н1600	—	—	—	423 564,60	2 170 747,80	—		
н1570	—	—	—	423 573,44	2 170 747,22	—		

2. Сведения о характеристиках объекта недвижимости с кадастровым номером 31:09:0705001:685 :

№ п/п	Наименование характеристики	Значение характеристики
1	2	3
1.	Вид объекта недвижимости	Здание

1	2	3
2.	Ранее присвоенный государственный учетный номер (инвентарный) здания, сооружения, объекта незавершенного строительства	—
3.	Кадастровый номер земельного участка (земельных участков), в границах которого (которых) расположены здание, сооружение, объект незавершенного строительства	31:09:0705009:45
4.	Уникальный учетный номер кадастрового квартала, в границах которого расположены здание, сооружение, объект незавершенного строительства	31:09:0705009
5.	Адрес здания, сооружения, объекта незавершенного строительства	Белгородская область, р-н. Корочанский, с. Яблоново, ул. Центральная, д. 31
5.1.	Сведения о местоположении здания, сооружения, объекта незавершенного строительства (при отсутствии адреса) в структурированном в соответствии с федеральной информационной адресной системой виде	—
5.2.	Дополнительные сведения о местоположении	—
6.	Иные сведения	—

3. Пояснения к сведениям об объекте недвижимости с кадастровым номером 31:09:0705001:685 :

1.	—
----	---

1. Сведения о характерных точках контура объекта недвижимости с кадастровым номером 31:09:0705001:540 :

Система координат МСК-31 Зона № 2

Обозначение характерных точек границ	Содержатся в Едином государственном реестре недвижимости			Определены в ходе выполнения комплексных кадастровых работ			Метод определения координат	Формулы, примененные для расчета средней квадратической погрешности определения координат характерных точек (Mt), м, с подставленными в такие формулы значениями и итоговые (вычисленные) значения Mt, м
	координаты, м		Радиус, м	координаты, м		Радиус, м		
	X	Y	R	X	Y	R		
1	2	3	4	5	6	7	8	9
n1850	—	—	—	423 568,05	2 170 698,91	—	Геодезический метод	$\sqrt{(0,07^2 + 0,07^2)} = 0,10$
n1860	—	—	—	423 567,23	2 170 704,07	—		
n1870	—	—	—	423 562,55	2 170 703,32	—		
n1880	—	—	—	423 563,37	2 170 698,17	—		

1	2	3	4	5	6	7	8	9
н221О	—	—	—	423 566,29	2 170 652,67	—	Геодезический метод	$\sqrt{(0,07^2 + 0,07^2)} = 0,10$
н222О	—	—	—	423 554,85	2 170 653,62	—		
н223О	—	—	—	423 551,29	2 170 610,80	—		
н224О	—	—	—	423 562,72	2 170 609,85	—		
н221О	—	—	—	423 566,29	2 170 652,67	—		

2. Сведения о характеристиках объекта недвижимости с кадастровым номером 31:09:0705009:76 :

№ п/п	Наименование характеристики	Значение характеристики
1	2	3
1.	Вид объекта недвижимости	Здание
2.	Ранее присвоенный государственный учетный номер (инвентарный) здания, сооружения, объекта незавершенного строительства	—
3.	Кадастровый номер земельного участка (земельных участков), в границах которого (которых) расположены здание, сооружение, объект незавершенного строительства	31:09:0705009:41
4.	Уникальный учетный номер кадастрового квартала, в границах которого расположены здание, сооружение, объект незавершенного строительства	31:09:0705009
5.	Адрес здания, сооружения, объекта незавершенного строительства	Белгородская область, р-н Корочанский, с. Яблоново, ул. Центральная, д. 25
5.1.	Сведения о местоположении здания, сооружения, объекта незавершенного строительства (при отсутствии адреса) в структурированном в соответствии с федеральной информационной адресной системой виде	—
5.2.	Дополнительные сведения о местоположении	—
6.	Иные сведения	—

3. Пояснения к сведениям об объекте недвижимости с кадастровым номером 31:09:0705009:76 :

1.	—
----	---

1. Сведения о характерных точках контура объекта недвижимости с кадастровым номером 31:09:0705001:683 :

Система координат		МСК-31					Зона № <u>2</u>	
Обозначение характерных точек границ	Содержатся в Едином государственном реестре недвижимости			Определены в ходе выполнения комплексных кадастровых работ			Метод определения координат	Формулы, примененные для расчета средней квадратической погрешности определения координат характерных точек (Mt), м, с подставленными в такие формулы значениями и итоговые (вычисленные) значения Mt, м
	координаты, м		Радиус, м	координаты, м		Радиус, м		
	X	Y	R	X	Y	R		
1	2	3	4	5	6	7	8	9
н2250	—	—	—	423 597,46	2 170 603,87	—	Геодезический метод	$\sqrt{(0,07^2 + 0,07^2)} = 0,10$
н2290	—	—	—	423 593,39	2 170 602,30	—		
н2260	—	—	—	423 593,76	2 170 601,40	—		
н2300	—	—	—	423 589,87	2 170 599,83	—		
н2270	—	—	—	423 592,67	2 170 592,58	—		
н2280	—	—	—	423 600,62	2 170 595,65	—		
н2250	—	—	—	423 597,46	2 170 603,87	—		

2. Сведения о характеристиках объекта недвижимости с кадастровым номером 31:09:0705001:683 :

№ п/п	Наименование характеристики	Значение характеристики
1	2	3
1.	Вид объекта недвижимости	Здание
2.	Ранее присвоенный государственный учетный номер (инвентарный) здания, сооружения, объекта незавершенного строительства	—
3.	Кадастровый номер земельного участка (земельных участков), в границах которого (которых) расположены здание, сооружение, объект незавершенного строительства	31:09:0705009:37
4.	Уникальный учетный номер кадастрового квартала, в границах которого расположены здание, сооружение, объект незавершенного строительства	31:09:0705009

1	2	3
5.	Адрес здания, сооружения, объекта незавершенного строительства	Белгородская область, р-н. Корочанский, с. Яблоново, ул. Октябрьская, д. 2
5.1.	Сведения о местоположении здания, сооружения, объекта незавершенного строительства (при отсутствии адреса) в структурированном в соответствии с федеральной информационной адресной системой виде	—
5.2.	Дополнительные сведения о местоположении	—
6.	Иные сведения	—

3. Пояснения к сведениям об объекте недвижимости с кадастровым номером 31:09:0705001:683 :

1.	—
----	---

1. Сведения о характерных точках контура объекта недвижимости с кадастровым номером 31:09:0705001:1076 :

Система координат	<u>МСК-31</u>	Зона №	<u>2</u>
-------------------	---------------	--------	----------

Обозначение характерных точек границ	Содержатся в Едином государственном реестре недвижимости			Определены в ходе выполнения комплексных кадастровых работ			Метод определения координат	Формулы, примененные для расчета средней квадратической погрешности определения координат характерных точек (Mt), м, с подставленными в такие формулы значениями и итоговые (вычисленные) значения Mt, м
	координаты, м		Радиус, м	координаты, м		Радиус, м		
	X	Y	R	X	Y	R		
1	2	3	4	5	6	7	8	9
н255O	—	—	—	423 607,15	2 170 576,52	—	Геодезический метод	$\sqrt{(0,07^2 + 0,07^2)} = 0,10$
н256O	—	—	—	423 605,17	2 170 580,87	—		
н257O	—	—	—	423 599,41	2 170 578,24	—		
н258O	—	—	—	423 601,39	2 170 573,89	—		
н255O	—	—	—	423 607,15	2 170 576,52	—		

2. Сведения о характеристиках объекта недвижимости с кадастровым номером 31:09:0705001:1076 :

№ п/п	Наименование характеристики	Значение характеристики
1	2	3
1.	Вид объекта недвижимости	Здание
2.	Ранее присвоенный государственный учетный номер (инвентарный) здания, сооружения, объекта незавершенного строительства	—

1	2	3
3.	Кадастровый номер земельного участка (земельных участков), в границах которого (которых) расположены здание, сооружение, объект незавершенного строительства	31:09:0705009:36
4.	Уникальный учетный номер кадастрового квартала, в границах которого расположены здание, сооружение, объект незавершенного строительства	31:09:0705009
5.	Адрес здания, сооружения, объекта незавершенного строительства	Российская Федерация, Белгородская обл., Корочанский район, с. Яблоново, ул. Октябрьская, дом 4
5.1.	Сведения о местоположении здания, сооружения, объекта незавершенного строительства (при отсутствии адреса) в структурированном в соответствии с федеральной информационной адресной системой виде	—
5.2.	Дополнительные сведения о местоположении	—
6.	Иные сведения	—

3. Пояснения к сведениям об объекте недвижимости с кадастровым номером 31:09:0705001:1076 :

1.	—
----	---

1. Сведения о характерных точках контура объекта недвижимости с кадастровым номером 31:09:0705001:227 :

Система координат МСК-31 Зона № 2

Обозначение характерных точек границ	Содержатся в Едином государственном реестре недвижимости			Определены в ходе выполнения комплексных кадастровых работ			Метод определения координат	Формулы, примененные для расчета средней квадратической погрешности определения координат характерных точек (Mt), м, с подставленными в такие формулы значениями и итоговые (вычисленные) значения Mt, м
	координаты, м		Радиус, м	координаты, м		Радиус, м		
	X	Y	R	X	Y	R		
1	2	3	4	5	6	7	8	9
н2590	—	—	—	423 622,44	2 170 553,78	—	Геодезический метод	$\sqrt{(0,07^2 + 0,07^2)} = 0,10$
н2600	—	—	—	423 619,64	2 170 560,24	—		
н2630	—	—	—	423 616,34	2 170 558,81	—		
н2610	—	—	—	423 616,85	2 170 557,62	—		
н2640	—	—	—	423 613,59	2 170 556,19	—		
н2620	—	—	—	423 615,84	2 170 550,92	—		
н2590	—	—	—	423 622,44	2 170 553,78	—		

2. Сведения о характеристиках объекта недвижимости с кадастровым номером 31:09:0705001:227 :

№ п/п	Наименование характеристики	Значение характеристики
1	2	3
1.	Вид объекта недвижимости	Здание
2.	Ранее присвоенный государственный учетный номер (инвентарный) здания, сооружения, объекта незавершенного строительства	—
3.	Кадастровый номер земельного участка (земельных участков), в границах которого (которых) расположены здание, сооружение, объект незавершенного строительства	31:09:0705009:35
4.	Уникальный учетный номер кадастрового квартала, в границах которого расположены здание, сооружение, объект незавершенного строительства	31:09:0705009
5.	Адрес здания, сооружения, объекта незавершенного строительства	Белгородская обл., р-н Корочанский, с. Яблоново, ул. Октябрьская, д. 6
5.1.	Сведения о местоположении здания, сооружения, объекта незавершенного строительства (при отсутствии адреса) в структурированном в соответствии с федеральной информационной адресной системой виде	—
5.2.	Дополнительные сведения о местоположении	—
6.	Иные сведения	—

3. Пояснения к сведениям об объекте недвижимости с кадастровым номером 31:09:0705001:227 :

1.	—
----	---

1. Сведения о характерных точках контура объекта недвижимости с кадастровым номером 31:09:0705001:982 :

Система координат		МСК-31					Зона №	
							2	
Обозначение характерных точек границ	Содержатся в Едином государственном реестре недвижимости			Определены в ходе выполнения комплексных кадастровых работ			Метод определения координат	Формулы, примененные для расчета средней квадратической погрешности определения координат характерных точек (Mt), м, с подставленными в такие формулы значениями и итоговые (вычисленные) значения Mt, м
	координаты, м		Радиус, м	координаты, м		Радиус, м		
	X	Y	R	X	Y	R		
1	2	3	4	5	6	7	8	9
n265O	—	—	—	423 629,77	2 170 548,22	—	Геодезический метод	$\sqrt{(0,07^2 + 0,07^2)} = 0,10$
n266O	—	—	—	423 627,58	2 170 552,76	—		

1	2	3	4	5	6	7	8	9
н2670	—	—	—	423 621,78	2 170 549,95	—	Геодезический метод	$\sqrt{(0,07^2 + 0,07^2)} = 0,10$
н2680	—	—	423 623,97	2 170 545,42	—			
н2650	—	—	—	423 629,77	2 170 548,22	—		

2. Сведения о характеристиках объекта недвижимости с кадастровым номером 31:09:0705001:982 :

№ п/п	Наименование характеристики	Значение характеристики
1	2	3
1.	Вид объекта недвижимости	Здание
2.	Ранее присвоенный государственный учетный номер (инвентарный) здания, сооружения, объекта незавершенного строительства	—
3.	Кадастровый номер земельного участка (земельных участков), в границах которого (которых) расположены здание, сооружение, объект незавершенного строительства	31:09:0705009:34
4.	Уникальный учетный номер кадастрового квартала, в границах которого расположены здание, сооружение, объект незавершенного строительства	31:09:0705009
5.	Адрес здания, сооружения, объекта незавершенного строительства	Российская Федерация, Белгородская обл., Корочанский район, с. Яблоново, ул. Октябрьская, дом 8
5.1.	Сведения о местоположении здания, сооружения, объекта незавершенного строительства (при отсутствии адреса) в структурированном в соответствии с федеральной информационной адресной системой виде	—
5.2.	Дополнительные сведения о местоположении	—
6.	Иные сведения	—

3. Пояснения к сведениям об объекте недвижимости с кадастровым номером 31:09:0705001:982 :

1.	—
----	---

1. Сведения о характерных точках контура объекта недвижимости с кадастровым номером 31:09:0705001:589 :

Система координат		МСК-31					Зона № <u>2</u>	
Обозначение характерных точек границ	Содержатся в Едином государственном реестре недвижимости			Определены в ходе выполнения комплексных кадастровых работ			Метод определения координат	Формулы, примененные для расчета средней квадратической погрешности определения координат характерных точек (Mt), м, с подставленными в такие формулы значениями и итоговые (вычисленные) значения Mt, м
	координаты, м		Радиус, м	координаты, м		Радиус, м		
	X	Y	R	X	Y	R		
1	2	3	4	5	6	7	8	9
н2910	—	—	—	423 642,96	2 170 512,39	—	Геодезический метод	$\sqrt{(0,07^2 + 0,07^2)} = 0,10$
н2920	—	—	—	423 640,37	2 170 518,81	—		
н2930	—	—	—	423 634,57	2 170 516,47	—		
н2940	—	—	—	423 637,16	2 170 510,05	—		
н2910	—	—	—	423 642,96	2 170 512,39	—		

2. Сведения о характеристиках объекта недвижимости с кадастровым номером 31:09:0705001:589 :

№ п/п	Наименование характеристики	Значение характеристики
1	2	3
1.	Вид объекта недвижимости	Здание
2.	Ранее присвоенный государственный учетный номер (инвентарный) здания, сооружения, объекта незавершенного строительства	—
3.	Кадастровый номер земельного участка (земельных участков), в границах которого (которых) расположены здание, сооружение, объект незавершенного строительства	31:09:0705009:32
4.	Уникальный учетный номер кадастрового квартала, в границах которого расположены здание, сооружение, объект незавершенного строительства	31:09:0705009
5.	Адрес здания, сооружения, объекта незавершенного строительства	Российская Федерация, Белгородская обл., р-н Корочанский, Яблоновское сельское поселение, с. Яблоново, ул. Октябрьская, д. 10
5.1.	Сведения о местоположении здания, сооружения, объекта незавершенного строительства (при отсутствии адреса) в структурированном в соответствии с федеральной информационной адресной системой виде	—
5.2.	Дополнительные сведения о местоположении	—

1	2	3
6.	Иные сведения	—

3. Пояснения к сведениям об объекте недвижимости с кадастровым номером 31:09:0705001:589 :

1.	—
----	---

1. Сведения о характерных точках контура объекта недвижимости с кадастровым номером 31:09:0705001:682 :

Система координат	<u>МСК-31</u>	Зона №	<u>2</u>
-------------------	---------------	--------	----------

Обозначение характерных точек границ	Содержатся в Едином государственном реестре недвижимости			Определены в ходе выполнения комплексных кадастровых работ			Метод определения координат	Формулы, примененные для расчета средней квадратической погрешности определения координат характерных точек (Mt), м, с подставленными в такие формулы значениями и итоговые (вычисленные) значения Mt, м
	координаты, м		Радиус, м	координаты, м		Радиус, м		
	X	Y	R	X	Y	R		
1	2	3	4	5	6	7	8	9
н2950	—	—	—	423 654,34	2 170 496,21	—	Геодезический метод	$\sqrt{(0,07^2 + 0,07^2)} = 0,10$
н2960	—	—	—	423 650,55	2 170 505,06	—		
н2970	—	—	—	423 642,78	2 170 501,74	—		
н2980	—	—	—	423 646,56	2 170 492,89	—		
н2950	—	—	—	423 654,34	2 170 496,21	—		

2. Сведения о характеристиках объекта недвижимости с кадастровым номером 31:09:0705001:682 :

№ п/п	Наименование характеристики	Значение характеристики
1	2	3
1.	Вид объекта недвижимости	Здание
2.	Ранее присвоенный государственный учетный номер (инвентарный) здания, сооружения, объекта незавершенного строительства	—
3.	Кадастровый номер земельного участка (земельных участков), в границах которого (которых) расположены здание, сооружение, объект незавершенного строительства	31:09:0705009:31
4.	Уникальный учетный номер кадастрового квартала, в границах которого расположены здание, сооружение, объект незавершенного строительства	31:09:0705009

1	2	3
5.	Адрес здания, сооружения, объекта незавершенного строительства	Белгородская область, р-н Корочанский, с. Яблоново, ул. Октябрьская, д. 12
5.1.	Сведения о местоположении здания, сооружения, объекта незавершенного строительства (при отсутствии адреса) в структурированном в соответствии с федеральной информационной адресной системой виде	—
5.2.	Дополнительные сведения о местоположении	—
6.	Иные сведения	—

3. Пояснения к сведениям об объекте недвижимости с кадастровым номером 31:09:0705001:682 :

1.	—
----	---

1. Сведения о характерных точках контура объекта недвижимости с кадастровым номером 31:09:0705009:74 :

Система координат МСК-31 Зона № 2

Обозначение характерных точек границ	Содержатся в Едином государственном реестре недвижимости			Определены в ходе выполнения комплексных кадастровых работ			Метод определения координат	Формулы, примененные для расчета средней квадратической погрешности определения координат характерных точек (Mt), м, с подставленными в такие формулы значениями и итоговые (вычисленные) значения Mt, м
	координаты, м		Радиус, м	координаты, м		Радиус, м		
	X	Y	R	X	Y	R		
1	2	3	4	5	6	7	8	9
н3150	—	—	—	423 652,89	2 170 491,72	—	Геодезический метод	$\sqrt{(0,07^2 + 0,07^2)} = 0,10$
н3160	—	—	—	423 645,06	2 170 488,20	—		
н3170	—	—	—	423 648,81	2 170 479,85	—		
н3180	—	—	—	423 656,64	2 170 483,37	—		
н3150	—	—	—	423 652,89	2 170 491,72	—		

2. Сведения о характеристиках объекта недвижимости с кадастровым номером 31:09:0705009:74 :

№ п/п	Наименование характеристики	Значение характеристики
1	2	3
1.	Вид объекта недвижимости	Здание
2.	Ранее присвоенный государственный учетный номер (инвентарный) здания, сооружения, объекта незавершенного строительства	—

1	2	3
3.	Кадастровый номер земельного участка (земельных участков), в границах которого (которых) расположены здание, сооружение, объект незавершенного строительства	31:09:0705009:29
4.	Уникальный учетный номер кадастрового квартала, в границах которого расположены здание, сооружение, объект незавершенного строительства	31:09:0705009
5.	Адрес здания, сооружения, объекта незавершенного строительства	Белгородская область, р-н. Корочанский, с. Яблоново, ул. Октябрьская, д. 14
5.1.	Сведения о местоположении здания, сооружения, объекта незавершенного строительства (при отсутствии адреса) в структурированном в соответствии с федеральной информационной адресной системой виде	—
5.2.	Дополнительные сведения о местоположении	—
6.	Иные сведения	—

3. Пояснения к сведениям об объекте недвижимости с кадастровым номером 31:09:0705009:74 :

1.	—
----	---

1. Сведения о характерных точках контура объекта недвижимости с кадастровым номером 31:09:0705001:1077 :

Система координат МСК-31 Зона № 2

Обозначение характерных точек границ	Содержатся в Едином государственном реестре недвижимости			Определены в ходе выполнения комплексных кадастровых работ			Метод определения координат	Формулы, примененные для расчета средней квадратической погрешности определения координат характерных точек (Mt), м, с подставленными в такие формулы значениями и итоговые (вычисленные) значения Mt, м
	координаты, м		Радиус, м	координаты, м		Радиус, м		
	X	Y	R	X	Y	R		
1	2	3	4	5	6	7	8	9
н3190	—	—	—	423 661,56	2 170 463,56	—	Геодезический метод	$\sqrt{(0,07^2 + 0,07^2)} = 0,10$
н3200	—	—	—	423 658,61	2 170 469,13	—		
н3210	—	—	—	423 653,02	2 170 466,17	—		
н3240	—	—	—	423 655,32	2 170 461,88	—		
н3220	—	—	—	423 658,10	2 170 463,50	—		
н3230	—	—	—	423 658,90	2 170 462,16	—		
н3190	—	—	—	423 661,56	2 170 463,56	—		

2. Сведения о характеристиках объекта недвижимости с кадастровым номером 31:09:0705001:1077 :

№ п/п	Наименование характеристики	Значение характеристики
1	2	3
1.	Вид объекта недвижимости	Здание
2.	Ранее присвоенный государственный учетный номер (инвентарный) здания, сооружения, объекта незавершенного строительства	—
3.	Кадастровый номер земельного участка (земельных участков), в границах которого (которых) расположены здание, сооружение, объект незавершенного строительства	31:09:0705009:28
4.	Уникальный учетный номер кадастрового квартала, в границах которого расположены здание, сооружение, объект незавершенного строительства	31:09:0705009
5.	Адрес здания, сооружения, объекта незавершенного строительства	Российская Федерация, Белгородская обл., Корочанский район, с. Яблоново, ул. Октябрьская, дом 16
5.1.	Сведения о местоположении здания, сооружения, объекта незавершенного строительства (при отсутствии адреса) в структурированном в соответствии с федеральной информационной адресной системой виде	—
5.2.	Дополнительные сведения о местоположении	—
6.	Иные сведения	—

3. Пояснения к сведениям об объекте недвижимости с кадастровым номером 31:09:0705001:1077 :

1.	—
----	---

1. Сведения о характерных точках контура объекта недвижимости с кадастровым номером 31:09:0705001:705 :

Система координат		МСК-31					Зона №	
							2	
Обозначение характерных точек границ	Содержатся в Едином государственном реестре недвижимости			Определены в ходе выполнения комплексных кадастровых работ			Метод определения координат	Формулы, примененные для расчета средней квадратической погрешности определения координат характерных точек (Mt), м, с подставленными в такие формулы значениями и итоговые (вычисленные) значения Mt, м
	координаты, м		Радиус, м	координаты, м		Радиус, м		
	X	Y	R	X	Y	R		
1	2	3	4	5	6	7	8	9
n455O	—	—	—	423 688,98	2 170 422,40	—	Геодезический метод	$\sqrt{(0,07^2 + 0,07^2)} = 0,10$
n459O	—	—	—	423 686,37	2 170 420,43	—		

1	2	3	4	5	6	7	8	9
н4600	—	—	—	423 686,83	2 170 419,83	—	Геодезический метод	$\sqrt{(0,07^2 + 0,07^2)} = 0,10$
н4560	—	—	—	423 683,27	2 170 416,93	—		
н4570	—	—	—	423 687,21	2 170 411,63	—		
н4580	—	—	—	423 693,52	2 170 416,36	—		
н4550	—	—	—	423 688,98	2 170 422,40	—		

2. Сведения о характеристиках объекта недвижимости с кадастровым номером 31:09:0705001:705 :

№ п/п	Наименование характеристики	Значение характеристики
1	2	3
1.	Вид объекта недвижимости	Здание
2.	Ранее присвоенный государственный учетный номер (инвентарный) здания, сооружения, объекта незавершенного строительства	—
3.	Кадастровый номер земельного участка (земельных участков), в границах которого (которых) расположены здание, сооружение, объект незавершенного строительства	31:09:0705009:26
4.	Уникальный учетный номер кадастрового квартала, в границах которого расположены здание, сооружение, объект незавершенного строительства	31:09:0705009
5.	Адрес здания, сооружения, объекта незавершенного строительства	Белгородская область, р-н. Корочанский, с. Яблоново, ул. Октябрьская, д. 20
5.1.	Сведения о местоположении здания, сооружения, объекта незавершенного строительства (при отсутствии адреса) в структурированном в соответствии с федеральной информационной адресной системой виде	—
5.2.	Дополнительные сведения о местоположении	—
6.	Иные сведения	—

3. Пояснения к сведениям об объекте недвижимости с кадастровым номером 31:09:0705001:705 :

1.	—
----	---

1. Сведения о характерных точках контура объекта недвижимости с кадастровым номером 31:09:0705009:72 :

Система координат		МСК-31					Зона №		2
Обозначение характерных точек границ	Содержатся в Едином государственном реестре недвижимости			Определены в ходе выполнения комплексных кадастровых работ			Метод определения координат	Формулы, примененные для расчета средней квадратической погрешности определения координат характерных точек (Mt), м, с подставленными в такие формулы значениями и итоговые (вычисленные) значения Mt, м	
	координаты, м		Радиус, м	координаты, м		Радиус, м			
	X	Y	R	X	Y	R			
1	2	3	4	5	6	7	8	9	
н4610	—	—	—	423 704,63	2 170 405,89	—	Геодезический метод	$\sqrt{(0,07^2 + 0,07^2)} = 0,10$	
н4620	—	—	—	423 701,95	2 170 409,57	—			
н4630	—	—	—	423 696,54	2 170 405,64	—			
н4640	—	—	—	423 699,22	2 170 401,96	—			
н4610	—	—	—	423 704,63	2 170 405,89	—			

2. Сведения о характеристиках объекта недвижимости с кадастровым номером 31:09:0705009:72 :

№ п/п	Наименование характеристики	Значение характеристики
1	2	3
1.	Вид объекта недвижимости	Здание
2.	Ранее присвоенный государственный учетный номер (инвентарный) здания, сооружения, объекта незавершенного строительства	—
3.	Кадастровый номер земельного участка (земельных участков), в границах которого (которых) расположены здание, сооружение, объект незавершенного строительства	31:09:0705009:25
4.	Уникальный учетный номер кадастрового квартала, в границах которого расположены здание, сооружение, объект незавершенного строительства	31:09:0705009
5.	Адрес здания, сооружения, объекта незавершенного строительства	Белгородская область, р-н. Корочанский, с. Яблоново, ул. Октябрьская, д. 22
5.1.	Сведения о местоположении здания, сооружения, объекта незавершенного строительства (при отсутствии адреса) в структурированном в соответствии с федеральной информационной адресной системой виде	—
5.2.	Дополнительные сведения о местоположении	—

1	2	3
6.	Иные сведения	—

3. Пояснения к сведениям об объекте недвижимости с кадастровым номером 31:09:0705009:72 :

1.	—
----	---

1. Сведения о характерных точках контура объекта недвижимости с кадастровым номером 31:09:0705001:373 :

Система координат	<u>МСК-31</u>	Зона №	<u>2</u>
-------------------	---------------	--------	----------

Обозначение характерных точек границ	Содержатся в Едином государственном реестре недвижимости			Определены в ходе выполнения комплексных кадастровых работ			Метод определения координат	Формулы, примененные для расчета средней квадратической погрешности определения координат характерных точек (Mt), м, с подставленными в такие формулы значениями и итоговые (вычисленные) значения Mt, м
	координаты, м		Радиус, м	координаты, м		Радиус, м		
	X	Y	R	X	Y	R		
1	2	3	4	5	6	7	8	9
н466О	—	—	—	423 716,21	2 170 388,67	—	Геодезический метод	$\sqrt{(0,07^2 + 0,07^2)} = 0,10$
н467О	—	—	—	423 711,77	2 170 385,63	—		
н468О	—	—	—	423 714,57	2 170 381,54	—		
н469О	—	—	—	423 719,01	2 170 384,58	—		
н466О	—	—	—	423 716,21	2 170 388,67	—		

2. Сведения о характеристиках объекта недвижимости с кадастровым номером 31:09:0705001:373 :

№ п/п	Наименование характеристики	Значение характеристики
1	2	3
1.	Вид объекта недвижимости	Здание
2.	Ранее присвоенный государственный учетный номер (инвентарный) здания, сооружения, объекта незавершенного строительства	—
3.	Кадастровый номер земельного участка (земельных участков), в границах которого (которых) расположены здание, сооружение, объект незавершенного строительства	31:09:0705009:24
4.	Уникальный учетный номер кадастрового квартала, в границах которого расположены здание, сооружение, объект незавершенного строительства	31:09:0705009

1	2	3
5.	Адрес здания, сооружения, объекта незавершенного строительства	Российская Федерация, Белгородская обл., р-н Корочанский, с. Яблоново, ул. Октябрьская, д. 24
5.1.	Сведения о местоположении здания, сооружения, объекта незавершенного строительства (при отсутствии адреса) в структурированном в соответствии с федеральной информационной адресной системой виде	—
5.2.	Дополнительные сведения о местоположении	—
6.	Иные сведения	—

3. Пояснения к сведениям об объекте недвижимости с кадастровым номером 31:09:0705001:373 :

1.	—
----	---

1. Сведения о характерных точках контура объекта недвижимости с кадастровым номером 31:09:0705001:424 :

Система координат	<u>МСК-31</u>	Зона №	<u>2</u>
-------------------	---------------	--------	----------

Обозначение характерных точек границ	Содержатся в Едином государственном реестре недвижимости			Определены в ходе выполнения комплексных кадастровых работ			Метод определения координат	Формулы, примененные для расчета средней квадратической погрешности определения координат характерных точек (Mt), м, с подставленными в такие формулы значениями и итоговые (вычисленные) значения Mt, м
	координаты, м		Радиус, м	координаты, м		Радиус, м		
	X	Y	R	X	Y	R		
1	2	3	4	5	6	7	8	9
н4700	—	—	—	423 735,73	2 170 373,32	—	Геодезический метод	$\sqrt{(0,07^2 + 0,07^2)} = 0,10$
н4710	—	—	—	423 733,31	2 170 377,46	—		
н4720	—	—	—	423 728,52	2 170 374,67	—		
н4730	—	—	—	423 730,95	2 170 370,52	—		
н4700	—	—	—	423 735,73	2 170 373,32	—		

2. Сведения о характеристиках объекта недвижимости с кадастровым номером 31:09:0705001:424 :

№ п/п	Наименование характеристики	Значение характеристики
1	2	3
1.	Вид объекта недвижимости	Здание
2.	Ранее присвоенный государственный учетный номер (инвентарный) здания, сооружения, объекта незавершенного строительства	—

1	2	3
3.	Кадастровый номер земельного участка (земельных участков), в границах которого (которых) расположены здание, сооружение, объект незавершенного строительства	31:09:0705009:23
4.	Уникальный учетный номер кадастрового квартала, в границах которого расположены здание, сооружение, объект незавершенного строительства	31:09:0705009
5.	Адрес здания, сооружения, объекта незавершенного строительства	Белгородская область, р-н. Корочанский, с. Яблоново, ул. Октябрьская, д. 26
5.1.	Сведения о местоположении здания, сооружения, объекта незавершенного строительства (при отсутствии адреса) в структурированном в соответствии с федеральной информационной адресной системой виде	—
5.2.	Дополнительные сведения о местоположении	—
6.	Иные сведения	—

3. Пояснения к сведениям об объекте недвижимости с кадастровым номером 31:09:0705001:424 :

1.	—
----	---

1. Сведения о характерных точках контура объекта недвижимости с кадастровым номером 31:09:0705001:638 :

Система координат МСК-31 Зона № 2

Обозначение характерных точек границ	Содержатся в Едином государственном реестре недвижимости			Определены в ходе выполнения комплексных кадастровых работ			Метод определения координат	Формулы, примененные для расчета средней квадратической погрешности определения координат характерных точек (Mt), м, с подставленными в такие формулы значениями и итоговые (вычисленные) значения Mt, м
	координаты, м		Радиус, м	координаты, м		Радиус, м		
	X	Y	R	X	Y	R		
1	2	3	4	5	6	7	8	9
н4740	—	—	—	423 752,24	2 170 363,99	—	Геодезический метод	$\sqrt{(0,07^2 + 0,07^2)} = 0,10$
н4750	—	—	—	423 749,64	2 170 367,55	—		
н4760	—	—	—	423 746,05	2 170 364,93	—		
н4770	—	—	—	423 748,65	2 170 361,37	—		
н4740	—	—	—	423 752,24	2 170 363,99	—		

2. Сведения о характеристиках объекта недвижимости с кадастровым номером 31:09:0705001:638 :

№ п/п	Наименование характеристики	Значение характеристики
-------	-----------------------------	-------------------------

1	2	3
1.	Вид объекта недвижимости	Здание
2.	Ранее присвоенный государственный учетный номер (инвентарный) здания, сооружения, объекта незавершенного строительства	—
3.	Кадастровый номер земельного участка (земельных участков), в границах которого (которых) расположены здание, сооружение, объект незавершенного строительства	31:09:0705009:22
4.	Уникальный учетный номер кадастрового квартала, в границах которого расположены здание, сооружение, объект незавершенного строительства	31:09:0705009
5.	Адрес здания, сооружения, объекта незавершенного строительства	Белгородская область, р-н. Корочанский, с. Яблоново, ул. Октябрьская, д. 28
5.1.	Сведения о местоположении здания, сооружения, объекта незавершенного строительства (при отсутствии адреса) в структурированном в соответствии с федеральной информационной адресной системой виде	—
5.2.	Дополнительные сведения о местоположении	—
6.	Иные сведения	—

3. Пояснения к сведениям об объекте недвижимости с кадастровым номером 31:09:0705001:638 :

1. —

1. Сведения о характерных точках контура объекта недвижимости с кадастровым номером 31:09:0705001:143 :

Система координат МСК-31 Зона № 2

Обозначение характерных точек границ	Содержатся в Едином государственном реестре недвижимости			Определены в ходе выполнения комплексных кадастровых работ			Метод определения координат	Формулы, примененные для расчета средней квадратической погрешности определения координат характерных точек (Mt), м, с подставленными в такие формулы значениями и итоговые (вычисленные) значения Mt, м
	координаты, м		Радиус, м	координаты, м		Радиус, м		
	X	Y	R	X	Y	R		
1	2	3	4	5	6	7	8	9
n4920	—	—	—	423 840,64	2 170 366,94	—	Геодезический метод	$\sqrt{(0,07^2 + 0,07^2)} = 0,10$
n4930	—	—	—	423 839,26	2 170 372,32	—		
n4940	—	—	—	423 832,76	2 170 370,66	—		
n4950	—	—	—	423 834,14	2 170 365,28	—		

1	2	3	4	5	6	7	8	9
н5040	—	—	—	423 813,42	2 170 334,57	—	Геодезический метод	$\sqrt{(0,07^2 + 0,07^2)} = 0,10$
н5050	—	—	—	423 810,29	2 170 341,54	—		
н5060	—	—	—	423 802,97	2 170 338,26	—		
н5090	—	—	—	423 805,23	2 170 333,21	—		
н5070	—	—	—	423 809,70	2 170 335,43	—		
н5080	—	—	—	423 810,64	2 170 333,27	—		
н5040	—	—	—	423 813,42	2 170 334,57	—		

2. Сведения о характеристиках объекта недвижимости с кадастровым номером 31:09:0705009:71 :

№ п/п	Наименование характеристики	Значение характеристики
1	2	3
1.	Вид объекта недвижимости	Здание
2.	Ранее присвоенный государственный учетный номер (инвентарный) здания, сооружения, объекта незавершенного строительства	—
3.	Кадастровый номер земельного участка (земельных участков), в границах которого (которых) расположены здание, сооружение, объект незавершенного строительства	31:09:0705009:17
4.	Уникальный учетный номер кадастрового квартала, в границах которого расположены здание, сооружение, объект незавершенного строительства	31:09:0705009
5.	Адрес здания, сооружения, объекта незавершенного строительства	Белгородская область, р-н. Корочанский, с. Яблоново, ул. Октябрьская, д. 34
5.1.	Сведения о местоположении здания, сооружения, объекта незавершенного строительства (при отсутствии адреса) в структурированном в соответствии с федеральной информационной адресной системой виде	—
5.2.	Дополнительные сведения о местоположении	—
6.	Иные сведения	—

3. Пояснения к сведениям об объекте недвижимости с кадастровым номером 31:09:0705009:71 :

1.	—
----	---

1. Сведения о характерных точках контура объекта недвижимости с кадастровым номером 31:09:0705001:262 :

Система координат		МСК-31					Зона № <u>2</u>	
Обозначение характерных точек границ	Содержатся в Едином государственном реестре недвижимости			Определены в ходе выполнения комплексных кадастровых работ			Метод определения координат	Формулы, примененные для расчета средней квадратической погрешности определения координат характерных точек (Mt), м, с подставленными в такие формулы значениями и итоговые (вычисленные) значения Mt, м
	координаты, м		Радиус, м	координаты, м		Радиус, м		
	X	Y	R	X	Y	R		
1	2	3	4	5	6	7	8	9
н5200	—	—	—	423 812,00	2 170 284,17	—	Геодезический метод	$\sqrt{(0,07^2 + 0,07^2)} = 0,10$
н5210	—	—	—	423 805,53	2 170 279,44	—		
н5220	—	—	—	423 808,33	2 170 275,62	—		
н5230	—	—	—	423 814,80	2 170 280,35	—		
н5200	—	—	—	423 812,00	2 170 284,17	—		

2. Сведения о характеристиках объекта недвижимости с кадастровым номером 31:09:0705001:262 :

№ п/п	Наименование характеристики	Значение характеристики
1	2	3
1.	Вид объекта недвижимости	Здание
2.	Ранее присвоенный государственный учетный номер (инвентарный) здания, сооружения, объекта незавершенного строительства	—
3.	Кадастровый номер земельного участка (земельных участков), в границах которого (которых) расположены здание, сооружение, объект незавершенного строительства	31:09:0705009:15
4.	Уникальный учетный номер кадастрового квартала, в границах которого расположены здание, сооружение, объект незавершенного строительства	31:09:0705009
5.	Адрес здания, сооружения, объекта незавершенного строительства	Белгородская область, р-н. Корочанский, с. Яблоново, ул. Октябрьская, д. 36
5.1.	Сведения о местоположении здания, сооружения, объекта незавершенного строительства (при отсутствии адреса) в структурированном в соответствии с федеральной информационной адресной системой виде	—
5.2.	Дополнительные сведения о местоположении	—

1	2					3		
6.	Иные сведения					—		
3. Пояснения к сведениям об объекте недвижимости с кадастровым номером <u>31:09:0705001:262</u> :								
1.	—							
1. Сведения о характерных точках контура объекта недвижимости с кадастровым номером <u>31:09:0705001:1078</u> :								
Система координат <u>МСК-31</u>						Зона № <u>2</u>		
Обозначение характерных точек границ	Содержатся в Едином государственном реестре недвижимости			Определены в ходе выполнения комплексных кадастровых работ			Метод определения координат	Формулы, примененные для расчета средней квадратической погрешности определения координат характерных точек (Mt), м, с подставленными в такие формулы значениями и итоговые (вычисленные) значения Mt, м
	координаты, м		Радиус, м	координаты, м		Радиус, м		
	X	Y	R	X	Y	R		
1	2	3	4	5	6	7	8	9
н5420	—	—	—	423 880,94	2 170 243,73	—	Геодезический метод	$\sqrt{(0,07^2 + 0,07^2)} = 0,10$
н5430	—	—	—	423 874,99	2 170 250,38	—		
н5440	—	—	—	423 869,26	2 170 245,26	—		
н5470	—	—	—	423 873,89	2 170 240,01	—		
н5450	—	—	—	423 875,42	2 170 241,58	—		
н5460	—	—	—	423 876,85	2 170 240,10	—		
н5420	—	—	—	423 880,94	2 170 243,73	—		
2. Сведения о характеристиках объекта недвижимости с кадастровым номером <u>31:09:0705001:1078</u> :								
№ п/п	Наименование характеристики					Значение характеристики		
1	2					3		
1.	Вид объекта недвижимости					Здание		
2.	Ранее присвоенный государственный учетный номер (инвентарный) здания, сооружения, объекта незавершенного строительства					—		
3.	Кадастровый номер земельного участка (земельных участков), в границах которого (которых) расположены здание, сооружение, объект незавершенного строительства					31:09:0705009:75		

1	2	3
4.	Уникальный учетный номер кадастрового квартала, в границах которого расположены здание, сооружение, объект незавершенного строительства	31:09:0705009
5.	Адрес здания, сооружения, объекта незавершенного строительства	Россия, Белгородская обл., Корочанский район, с. Яблоново, ул. Октябрьская, дом 44
5.1.	Сведения о местоположении здания, сооружения, объекта незавершенного строительства (при отсутствии адреса) в структурированном в соответствии с федеральной информационной адресной системой виде	—
5.2.	Дополнительные сведения о местоположении	—
6.	Иные сведения	—

3. Пояснения к сведениям об объекте недвижимости с кадастровым номером 31:09:0705001:1078 :

1.	—
----	---

1. Сведения о характерных точках контура объекта недвижимости с кадастровым номером 31:09:0705001:993 :

Система координат МСК-31 Зона № 2

Обозначение характерных точек границ	Содержатся в Едином государственном реестре недвижимости			Определены в ходе выполнения комплексных кадастровых работ			Метод определения координат	Формулы, примененные для расчета средней квадратической погрешности определения координат характерных точек (Mt), м, с подставленными в такие формулы значениями и итоговые (вычисленные) значения Mt, м
	координаты, м		Радиус, м	координаты, м		Радиус, м		
	X	Y	R	X	Y	R		
1	2	3	4	5	6	7	8	9
н5700	—	—	—	423 907,00	2 170 230,10	—	Геодезический метод	$\sqrt{(0,07^2 + 0,07^2)} = 0,10$
н5710	—	—	—	423 902,35	2 170 235,58	—		
н5720	—	—	—	423 896,05	2 170 230,24	—		
н5730	—	—	—	423 900,71	2 170 224,76	—		
н5700	—	—	—	423 907,00	2 170 230,10	—		

2. Сведения о характеристиках объекта недвижимости с кадастровым номером 31:09:0705001:993 :

№ п/п	Наименование характеристики	Значение характеристики
1	2	3
1.	Вид объекта недвижимости	Здание

1	2	3
2.	Ранее присвоенный государственный учетный номер (инвентарный) здания, сооружения, объекта незавершенного строительства	—
3.	Кадастровый номер земельного участка (земельных участков), в границах которого (которых) расположены здание, сооружение, объект незавершенного строительства	31:09:0705009:11
4.	Уникальный учетный номер кадастрового квартала, в границах которого расположены здание, сооружение, объект незавершенного строительства	31:09:0705009
5.	Адрес здания, сооружения, объекта незавершенного строительства	Российская Федерация, Белгородская обл., Корочанский район, с. Яблоново, ул. Октябрьская, дом 46
5.1.	Сведения о местоположении здания, сооружения, объекта незавершенного строительства (при отсутствии адреса) в структурированном в соответствии с федеральной информационной адресной системой виде	—
5.2.	Дополнительные сведения о местоположении	—
6.	Иные сведения	—

3. Пояснения к сведениям об объекте недвижимости с кадастровым номером 31:09:0705001:993 :

1.	—
----	---

1. Сведения о характерных точках контура объекта недвижимости с кадастровым номером 31:09:0705009:79 :

Система координат МСК-31 Зона № 2

Обозначение характерных точек границ	Содержатся в Едином государственном реестре недвижимости			Определены в ходе выполнения комплексных кадастровых работ			Метод определения координат	Формулы, примененные для расчета средней квадратической погрешности определения координат характерных точек (Mt), м, с подставленными в такие формулы значениями и итоговые (вычисленные) значения Mt, м
	координаты, м		Радиус, м	координаты, м		Радиус, м		
	X	Y	R	X	Y	R		
1	2	3	4	5	6	7	8	9
н5740	—	—	—	423 933,15	2 170 210,60	—	Геодезический метод	$\sqrt{(0,07^2 + 0,07^2)} = 0,10$
н5750	—	—	—	423 928,93	2 170 214,87	—		
н5760	—	—	—	423 924,20	2 170 210,20	—		
н5770	—	—	—	423 928,42	2 170 205,93	—		

1	2	3	4	5	6	7	8	9
н6340	—	—	—	423 990,33	2 170 184,69	—	Геодезический метод	$\sqrt{(0,07^2 + 0,07^2)} = 0,10$
н6350	—	—	—	423 986,81	2 170 192,59	—		
н6360	—	—	—	423 977,84	2 170 188,59	—		
н6390	—	—	—	423 980,76	2 170 182,01	—		
н6370	—	—	—	423 986,13	2 170 184,58	—		
н6380	—	—	—	423 986,77	2 170 183,14	—		
н6340	—	—	—	423 990,33	2 170 184,69	—		

2. Сведения о характеристиках объекта недвижимости с кадастровым номером 31:09:0705001:323 :

№ п/п	Наименование характеристики	Значение характеристики
1	2	3
1.	Вид объекта недвижимости	Здание
2.	Ранее присвоенный государственный учетный номер (инвентарный) здания, сооружения, объекта незавершенного строительства	—
3.	Кадастровый номер земельного участка (земельных участков), в границах которого (которых) расположены здание, сооружение, объект незавершенного строительства	31:09:0705009:6
4.	Уникальный учетный номер кадастрового квартала, в границах которого расположены здание, сооружение, объект незавершенного строительства	31:09:0705009
5.	Адрес здания, сооружения, объекта незавершенного строительства	Белгородская область, р-н. Корочанский, с. Яблоново, ул. Октябрьская, д. 52
5.1.	Сведения о местоположении здания, сооружения, объекта незавершенного строительства (при отсутствии адреса) в структурированном в соответствии с федеральной информационной адресной системой виде	—
5.2.	Дополнительные сведения о местоположении	—
6.	Иные сведения	—

3. Пояснения к сведениям об объекте недвижимости с кадастровым номером 31:09:0705001:323 :

1.	—
----	---

1. Сведения о характерных точках контура объекта недвижимости с кадастровым номером 31:09:0705001:278 :

Система координат		МСК-31					Зона № <u>2</u>	
Обозначение характерных точек границ	Содержатся в Едином государственном реестре недвижимости			Определены в ходе выполнения комплексных кадастровых работ			Метод определения координат	Формулы, примененные для расчета средней квадратической погрешности определения координат характерных точек (Mt), м, с подставленными в такие формулы значениями и итоговые (вычисленные) значения Mt, м
	координаты, м		Радиус, м	координаты, м		Радиус, м		
	X	Y	R	X	Y	R		
1	2	3	4	5	6	7	8	9
н6830	—	—	—	423 871,55	2 170 253,58	—	Геодезический метод	$\sqrt{(0,07^2 + 0,07^2)} = 0,10$
н6840	—	—	—	423 867,79	2 170 258,96	—		
н6850	—	—	—	423 863,11	2 170 255,69	—		
н6860	—	—	—	423 866,87	2 170 250,31	—		
н6830	—	—	—	423 871,55	2 170 253,58	—		

2. Сведения о характеристиках объекта недвижимости с кадастровым номером 31:09:0705001:278 :

№ п/п	Наименование характеристики	Значение характеристики
1	2	3
1.	Вид объекта недвижимости	Здание
2.	Ранее присвоенный государственный учетный номер (инвентарный) здания, сооружения, объекта незавершенного строительства	—
3.	Кадастровый номер земельного участка (земельных участков), в границах которого (которых) расположены здание, сооружение, объект незавершенного строительства	31:09:0705009:13
4.	Уникальный учетный номер кадастрового квартала, в границах которого расположены здание, сооружение, объект незавершенного строительства	31:09:0705009
5.	Адрес здания, сооружения, объекта незавершенного строительства	Белгородская область, р-н Корочанский, с. Яблоново, ул. Октябрьская, д. 42
5.1.	Сведения о местоположении здания, сооружения, объекта незавершенного строительства (при отсутствии адреса) в структурированном в соответствии с федеральной информационной адресной системой виде	—
5.2.	Дополнительные сведения о местоположении	—

1	2	3
6.	Иные сведения	—

3. Пояснения к сведениям об объекте недвижимости с кадастровым номером 31:09:0705001:278 :

1.	—
----	---

1. Сведения о характерных точках контура объекта недвижимости с кадастровым номером 31:09:0705009:85 :

Система координат	<u>МСК-31</u>	Зона №	<u>2</u>
-------------------	---------------	--------	----------

Обозначение характерных точек границ	Содержатся в Едином государственном реестре недвижимости			Определены в ходе выполнения комплексных кадастровых работ			Метод определения координат	Формулы, примененные для расчета средней квадратической погрешности определения координат характерных точек (Mt), м, с подставленными в такие формулы значениями и итоговые (вычисленные) значения Mt, м
	координаты, м		Радиус, м	координаты, м		Радиус, м		
	X	Y	R	X	Y	R		
1	2	3	4	5	6	7	8	9
н6870	—	—	—	423 599,87	2 170 788,89	—	—	$\sqrt{(0,07^2 + 0,07^2)} = 0,10$
н6880	—	—	—	423 568,02	2 170 794,33	—		
н6890	—	—	—	423 565,98	2 170 782,41	—		
н6900	—	—	—	423 597,83	2 170 776,96	—		
н6870	—	—	—	423 599,87	2 170 788,89	—		

2. Сведения о характеристиках объекта недвижимости с кадастровым номером 31:09:0705009:85 :

№ п/п	Наименование характеристики	Значение характеристики
1	2	3
1.	Вид объекта недвижимости	Здание
2.	Ранее присвоенный государственный учетный номер (инвентарный) здания, сооружения, объекта незавершенного строительства	—
3.	Кадастровый номер земельного участка (земельных участков), в границах которого (которых) расположены здание, сооружение, объект незавершенного строительства	31:09:0705009:92
4.	Уникальный учетный номер кадастрового квартала, в границах которого расположены здание, сооружение, объект незавершенного строительства	31:09:0705009

1	2	3
5.	Адрес здания, сооружения, объекта незавершенного строительства	Белгородская область, р-н Корочанский, с. Яблоново, ул. Центральная, д. 33
5.1.	Сведения о местоположении здания, сооружения, объекта незавершенного строительства (при отсутствии адреса) в структурированном в соответствии с федеральной информационной адресной системой виде	—
5.2.	Дополнительные сведения о местоположении	—
6.	Иные сведения	—
3. Пояснения к сведениям об объекте недвижимости с кадастровым номером <u>31:09:0705009:85</u> :		
1.	—	

**Сведения о зданиях, сооружениях, объектах незавершенного строительства,
необходимые для исправления реестровых ошибок в сведениях об описании их местоположения**

1. Сведения о характерных точках контура _____
 вид объекта недвижимости (здание, сооружение, объект незавершенного строительства)
 с кадастровым номером _____:

Система координат _____ Зона № _____

Обозначение характерных точек границ	Содержатся в Едином государственном реестре недвижимости			Определены в ходе выполнения комплексных кадастровых работ			Метод определения координат	Формулы, примененные для расчета средней квадратической погрешности определения координат характерных точек (Mt), м, с подставленными в такие формулы значениями и итоговые (вычисленные) значения Mt, м
	координаты, м		Радиус, м	координаты, м		Радиус, м		
	X	Y	R	X	Y	R		
1	2	3	4	5	6	7	8	9

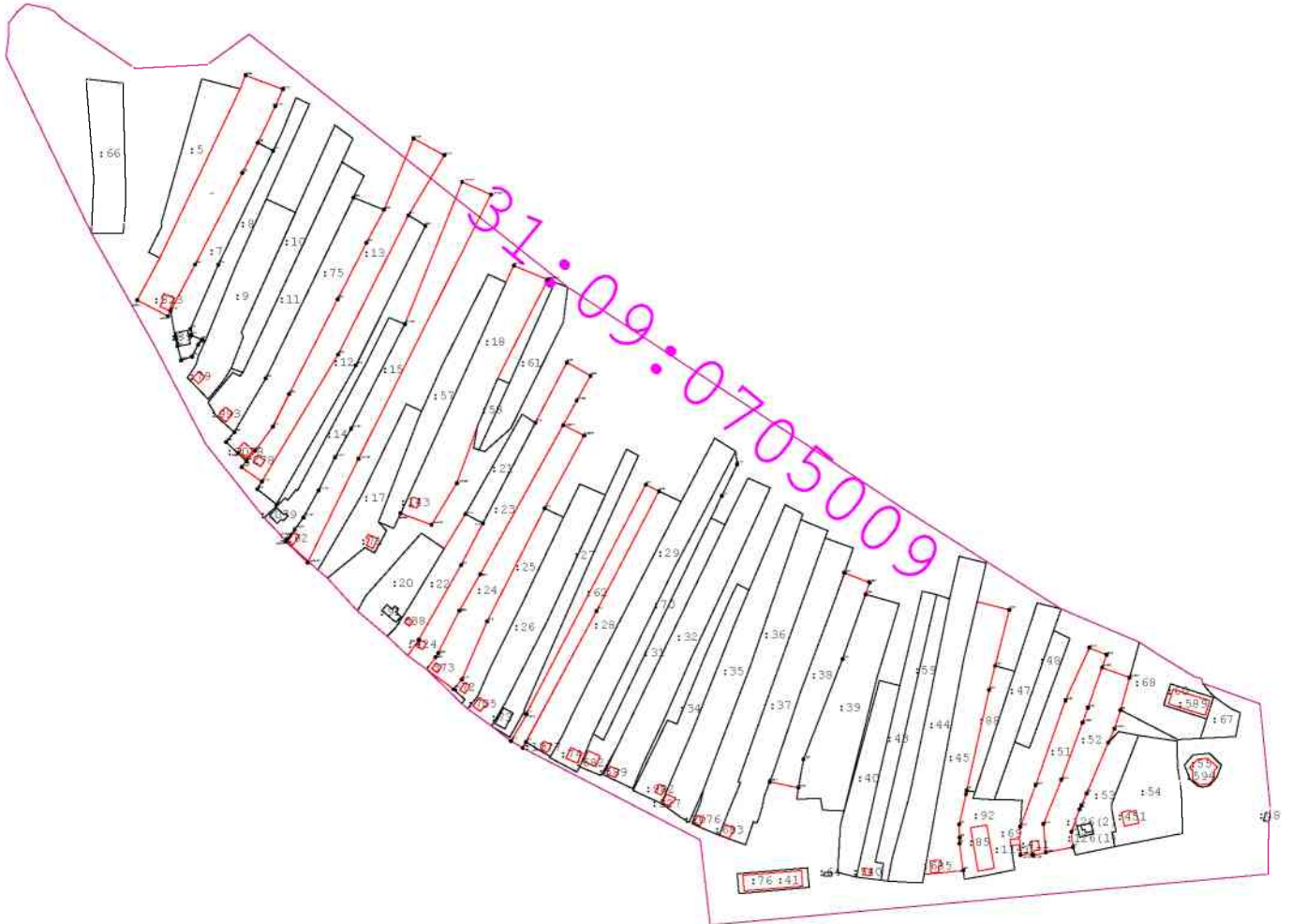
2. Иные сведения об объекте недвижимости с кадастровым номером _____:

1. _____

3. Пояснения к сведениям об объекте недвижимости с кадастровым номером _____:

1. _____

Схема границ земельных участков



Масштаб 1:5 200

Условные обозначения:

- - Существующая часть границы, имеющиеся в ГКН сведения о которой достаточны для определения её местоположения
- - Вновь образованная часть границы, сведения о которой достаточны для определения её местоположения
- : 24 - Кадастровый номер земельного участка
- 31:10:1011009 - Обозначение кадастрового квартала
- - Граница кадастрового квартала
- 697 - Прекращающая существование точка
- Н701У - Характерная точка границ земельного участка
- 379 - Существующая точка, имеющиеся в ГКН сведения о которой позволяют однозначно определить её местоположение

КАРТА-ПЛАН ТЕРРИТОРИИ

Пояснительная записка

1. Сведения о территории выполнения комплексных кадастровых работ:

31:09:0705011

(наименование субъекта Российской Федерации, муниципального образования, населенного пункта, уникальные учетные номера кадастровых кварталов, иные сведения, позволяющие определить местоположение территории, на которой выполняются комплексные кадастровые работы, например, наименование садоводческого или огороднического некоммерческого товарищества, гаражного кооператива, элемента планировочной структуры)

2. Основания выполнения комплексных кадастровых работ:

Наименование, дата и номер документа, на основании которого выполняются комплексные кадастровые работы:

Муниципальный контракт на выполнение комплексных кадастровых работ на территории Корочанского района № 62/ЕП2, от 20 декабря 2023 г., документ выдан Администрацией муниципального района "Корочанский район" Белгородской области

3. Дата подготовки карты-плана территории: 23 мая 2024 г.

4. Сведения о заказчике(ах) комплексных кадастровых работ:

В отношении юридического лица, органа местного самоуправления муниципального района, муниципального округа или городского округа либо уполномоченного исполнительного органа государственной власти субъекта Российской Федерации:

полное или сокращенное (в случае, если имеется) наименование: Администрация муниципального района "Корочанский район" Белгородской области

основной государственный регистрационный номер: 1023101336433

идентификационный номер налогоплательщика: 3110002415

В отношении физического лица или представителя физических или юридических лиц:

фамилия, имя, отчество (последнее - при наличии): —

страховой номер индивидуального лицевого счета в системе обязательного пенсионного страхования Российской Федерации (СНИЛС): —

Наименование и реквизиты документа, подтверждающие полномочия представителя заказчика(ов) комплексных кадастровых работ:

—

Адрес электронной почты (для направления уведомления о результатах внесения сведений в Единый государственный реестр недвижимости):

—

5. Сведения об исполнителе комплексных кадастровых работ:

Полное или сокращенное (в случае, если имеется) наименование и адрес юридического лица, с которым заключен государственный или муниципальный контракт либо договор подряда на выполнение комплексных кадастровых работ:

Филиал ППК "Роскадастр" по Белгородской области, адрес: Белгородская область, г. Белгород, пр-кт Б. Хмельницкого, 86 "Б"

Фамилия, имя, отчество кадастрового инженера (последнее - при наличии): *Аболдуев Евгений Владимирович*

и основной государственной регистрационный номер кадастрового инженера индивидуального предпринимателя (ОГРНИП): *-*

Страховой номер индивидуального лицевого счета в системе обязательного пенсионного страхования Российской Федерации (СНИЛС) кадастрового инженера: *126-198-970-90*

Уникальный реестровый номер кадастрового инженера в реестре саморегулируемой организации кадастровых инженеров и дата внесения сведений о физическом лице в такой реестр: *17449, 27 сентября 2016 г.*

Полное или (в случае, если имеется) сокращенное наименование саморегулируемой организации кадастровых инженеров, членом которой является кадастровый инженер:

Ассоциация СРО "Балтийское объединение кадастровых инженеров"

Контактный телефон: *+7(919)229-33-46*

Почтовый адрес и адрес электронной почты, по которым осуществляется связь с кадастровым инженером:

308503, Россия, Белгородская область, Белгородский район, п. Майский, ул. Капитановая, 43, Johnsson1984@yandex.ru

6. Перечень документов, использованных при подготовке карты-плана территории:

№ п/п	Реквизиты документа				
	Вид	Дата	Номер	Наименование	Иные сведения
1	2	3	4	5	6
1	Кадастровый план территории, выдан: Филиал публично-правовой компании "Роскадастр" по Белгородской области	11 апреля 2024 г.	КУВИ-001/2024-105046120	Кадастровый план территории	—

7. Пояснения к карте-плану территории:

Основания выполнения комплексных кадастровых работ

Комплексные кадастровые работы выполнялись в отношении территории кадастрового квартала 31:09:0705011. Основанием для выполнения настоящих комплексных кадастровых работ является Муниципальный контракт на выполнение комплексных кадастровых работ на территории Корочанского района № 62/ЕП2 от 20.12.2023 г. Карта-план подготовлен в соответствии с Правилами землепользования и застройки Яблоновского сельского поселения муниципального района «Корочанский район» Белгородской области, утвержденными Распоряжением Управления архитектуры и градостроительства Белгородской области от 19.08.2020 г. №162. При выполнении комплексных кадастровых работ местоположение уточняемых объектов недвижимости определялось в соответствии с ч.10 ст. 22 № 218-ФЗ "О государственной регистрации недвижимости" от 13.07.2015, исходя из границ, в соответствии с фактическим землепользованием, реальным местоположением объектов в соответствии с действующим законодательством.

Согласно правилам землепользования и застройки Яблоновского сельского поселения муниципального района «Корочанский район» Белгородской области, земельные участки кадастрового квартала 31:09:0705011 находятся в территориальных зонах:

- Зона застройки индивидуальными жилыми домами с содержанием домашнего скота и птицы (Ж-1Б);
- Зона общественного, делового и коммерческого назначения (ОД-1);
- Зона сельскохозяйственных угодий (СХ-1).

Предельные минимальные и (или) максимальные размеры земельных участков в территориальной зоне застройки индивидуальными жилыми домами (Ж-1Б) с видом разрешенного использования Для ведения личного подсобного хозяйства (приусадебный земельный участок) (2.2):

- Минимальный размер земельного участка – 1000м²;
- Максимальный размер земельного участка – 2900 м².

Предельные минимальные и (или) максимальные размеры земельных участков в территориальной зоне - Зона общественного, делового и коммерческого назначения (ОД-1) с видами разрешенного использования:

Образование и просвещение (3.5),

Культурное развитие (3.6), Религиозное использование (3.7) минимальные размеры земельных участков – 50 м²; максимальный размер земельного участка – не подлежит установлению.

Согласно правилам землепользования и застройки Яблоновского сельского поселения для территориальной зоны СХ-1 установлены следующие градостроительные регламенты:

Согласно части 1 статьи 79 Земельного кодекса РФ сельскохозяйственные угодья - пашни, сенокосы, пастбища, залежи, земли, занятые многолетними насаждениями (садами, виноградниками и другими), - в составе земель сельскохозяйственного назначения имеют приоритет в использовании и подлежат особой охране.

Согласно статье 36 Градостроительного кодекса РФ для сельскохозяйственных угодий в составе земель сельскохозяйственного назначения градостроительные регламенты не устанавливаются.

Всего в Карта-план территории включены сведения о 13 земельных участках и 24 объектах капитального строительства.

В результате выполнения комплексных кадастровых работ:

- обеспечивается уточнение границ 7 земельных участков;
- обеспечивается исправление реестровых ошибок в сведениях о местоположении границ 6 земельных участков;
- осуществляется уточнение местоположения на земельных участках 24 объектов капитального строительства.

Сведения об уточняемых земельных участках

В процессе было выявлено, что в ЕГРН учтены сведения о 7 земельных участках, местоположение границ которых не установлено.

При проведении работы были уточнены границы земельных участков: 31:09:0705011:6, 31:09:0705011:12, 31:09:0705011:14, 31:09:0705011:22, 31:09:0705011:24, 31:09:0705011:25, 31:09:0705011:29.

При уточнении границ земельного участка 31:09:0705011:5 площадь уменьшилась более чем на 10 процентов (с 12000 до 2150 кв.м). Необходимо Согласие собственника земельного участка на уменьшение площади. В связи с отсутствием вышеуказанного документа данный земельный участок исключен из КППТ.

Сведения об уточняемых земельных участках, необходимые для исправления реестровых ошибок в сведениях о местоположении их границ

В ходе проведения комплексных кадастровых работ было выявлено, что при межевании 6 земельных участков была допущена ошибка в местоположении границ земельных участков – фактическое местоположение границ земельного участка не совпадает с границами земельного участка включенными в ЕГРН. Работы по исправлению границ были проведены на следующие участки:

31:09:0705011:3, 31:09:0705011:8, 31:09:0705011:15, 31:09:0705011:17, 31:09:0705011:36, 31:09:0705011:48.

Данное исправление реестровой ошибки вызвано необходимостью приведения в соответствие границ земельных участков, учтенных в Едином государственном реестре недвижимости, с их фактическим местоположением на местности. При выполнении кадастровых работ было выявлено, что при съемке земельных участков были допущены ошибки в определении координат характерных точек их границ. Были произведены повторные определения координат всех точек границ земельных участков, позволяющие идентифицировать их фактическое местоположение на местности. Повторные измерения подтвердили наличие ошибки в местоположении границ земельных участков.

Описание местоположения здания, сооружения, объекта незавершенного строительства на земельном участке

Было выявлено, что в ЕГРН учтены 24 объекта капитального строительства, местоположение которых на земельном участке не установлено. В результате проведения ККР были уточнены границы следующих объектов капитального строительства: 31:09:0101001:569, 31:09:0705001:128, 31:09:0705001:129, 31:09:0705001:133, 31:09:0705001:157, 31:09:0705001:238, 31:09:0705001:341, 31:09:0705001:362, 31:09:0705001:457, 31:09:0705001:543, 31:09:0705001:544, 31:09:0705001:567, 31:09:0705001:792, 31:09:0705001:878, 31:09:0705001:879, 31:09:0705001:963, 31:09:0705001:981, 31:09:0705001:997, 31:09:0705001:1006, 31:09:0705001:1143, 31:09:0705001:1145, 31:09:0705001:1146, 31:09:0705011:55, 31:09:0705011:58.

Сведения о пунктах геодезической сети и средствах измерений

1. Сведения о пунктах геодезической сети:

№ п/п	Вид геодезической сети	Название пункта геодезической сети и тип знака	Система координат пункта геодезической сети	Координаты пункта, м		Дата обследования 23 мая 2024 г.		
						Сведения о состоянии		
				X	Y	наружного знака пункта	центра пункта	марки центра пункта
1	2	3	4	5	6	7	8	9
1	Пункт государственной геодезической сети. 3	Мальцевка, пир. 7.4 м. Центр 1	МСК-31, зона 2	415 648,09	2 171 365,48	Сохранился	Сохранился	Сохранился
2	Пункт государственной геодезической сети. 2	Поповка, сигн. 14.2 м. Центр 1		427 655,69	2 158 749,78			
3	Пункт государственной геодезической сети. 3	Голивка, дв. пир. 9.3 м. Центр 1		421 646,10	2 156 449,53			
4	Пункт государственной геодезической сети. 2	Проходное, сигн. 12.2 м. Центр 1		416 129,72	2 154 230,14			

2. Сведения об использованных средствах измерений:

№ п/п	Наименование и обозначение типа средства измерений - прибора (инструмента, аппаратуры)	Заводской или серийный номер средства измерений	Реквизиты свидетельства о поверке прибора (инструмента, аппаратуры) и (или) срок действия поверки
1	2	3	4
1	PrinCe i90	3479985	С-ГСХ/15-08-2023/270572490 до 14.08.2024

Сведения об уточняемых земельных участках

1. Сведения о характерных точках границ уточняемого земельного участка с кадастровым номером 31:09:0705011:6 :
 Система координат МСК-31, зона 2 Зона № 2

Обозначение характерных точек границ	Координаты, м				Метод определения координат	Формулы, примененные для расчета средней квадратической погрешности определения координат характерных точек границ (Mt), с подставленными в такие формулы значениями и итоговые (вычисленные) значения Mt, м	Описание закрепления точки
	содержатся в Едином государственном реестре недвижимости		определены в результате выполнения комплексных кадастровых работ				
	X	Y	X	Y			
1	2	3	4	5	6	7	8
125	—	—	424 314,03	2 170 950,73	Геодезический метод	$\sqrt{(0,07^2 + 0,07^2)} = 0,10$	—
124	—	—	424 327,16	2 170 944,72			
н550У	—	—	424 331,59	2 170 948,52			
н551У	—	—	424 288,82	2 171 014,77			
н552У	—	—	424 278,34	2 171 007,49			
125	—	—	424 314,03	2 170 950,73			

2. Сведения о частях границ уточняемого земельного участка с кадастровым номером 31:09:0705011:6 :

Обозначение части границ		Горизонтальное проложение (S), м	Описание прохождения части границ	Сведения о согласовании местоположения границ (согласовано/спорное)
от т.	до т.			
1	2	3	4	5
125	124	14,44	—	согласовано
124	н550У	5,84		
н550У	н551У	78,86		
н551У	н552У	12,76		
н552У	125	67,05		

3. Сведения о характеристиках уточняемого земельного участка с кадастровым номером 31:09:0705011:6 :

№ п/п	Наименование характеристики земельного участка	Значение характеристики
1	2	3

1	2	3
1.	Адрес земельного участка	—
1.1.	Сведения о местоположении земельного участка (при отсутствии адреса) в структурированном в соответствии с федеральной информационной адресной системой виде	Российская Федерация, Белгородская область, Корочанский р-н, Яблоново с
1.2.	Дополнительные сведения о местоположении земельного участка	—
2.	Площадь земельного участка \pm величина погрешности определения (вычисления) площади ($P \pm \Delta P$), м ²	1 000 \pm 11,00
3.	Формула, примененная для вычисления предельной погрешности определения площади земельного участка, с подставленными значениями и итоговые (вычисленные) значения	$3,5 * 0,10 * \sqrt{(1\ 000,00)} = 11$
4.	Площадь земельного участка согласно сведениям Единого государственного реестра недвижимости (Ркад), м ²	1 000,00
5.	Оценка расхождения P и Ркад ($P - P_{кад}$), м ²	0
6.	Предельный минимальный и максимальный размеры земельного участка (Рмин и Рмакс), м ²	— —
7.	Вид (виды) разрешенного использования	Для ведения личного подсобного хозяйства
7.1.	Дополнительные сведения об использовании земельного участка	—
8.	Кадастровый или иной государственный учетный номер (инвентарный) здания, сооружения, объекта незавершенного строительства, расположенного на земельном участке	—
9.	Сведения о земельных участках (землях общего пользования, территории общего пользования), посредством которых обеспечивается доступ	—
10.	Иные сведения	—
4. Пояснения к сведениям об уточняемом земельном участке с кадастровым номером		31:09:0705011:6 :
1.	—	—

1. Сведения о характерных точках границ уточняемого земельного участка с кадастровым номером 31:09:0705011:12 :
 Система координат МСК-31, зона 2 Зона № 2

Обозначение характерных точек границ	Координаты, м				Метод определения координат	Формулы, примененные для расчета средней квадратической погрешности определения координат характерных точек границ (Mt), с подставленными в такие формулы значениями и итоговые (вычисленные) значения Mt, м	Описание закрепления точки
	содержатся в Едином государственном реестре недвижимости		определены в результате выполнения комплексных кадастровых работ				
	X	Y	X	Y			
1	2	3	4	5	6	7	8
89	—	—	424 251,94	2 170 845,39	Геодезический метод	$\sqrt{(0,07^2 + 0,07^2)} = 0,10$	—
102	—	—	424 242,12	2 170 867,03			
101	—	—	424 224,11	2 170 910,03			
100	—	—	424 196,44	2 170 977,35			
н537У	—	—	424 190,55	2 170 991,82			
545	—	—	424 170,55	2 170 983,54			
84	—	—	424 197,87	2 170 908,10			
83	—	—	424 219,98	2 170 842,88			
89	—	—	424 251,94	2 170 845,39			

2. Сведения о частях границ уточняемого земельного участка с кадастровым номером 31:09:0705011:12 :

Обозначение части границ		Горизонтальное проложение (S), м	Описание прохождения части границ	Сведения о согласовании местоположения границ (согласовано/спорное)
от т.	до т.			
1	2	3	4	5
89	102	23,76	—	согласовано
102	101	46,62		
101	100	72,78		
100	н537У	15,62		
н537У	545	21,65		
545	84	80,23		
84	83	68,87		
83	89	32,06		

3. Сведения о характеристиках уточняемого земельного участка с кадастровым номером 31:09:0705011:12 :

№ п/п	Наименование характеристики земельного участка	Значение характеристики
-------	--	-------------------------

1	2	3
1.	Адрес земельного участка	Российская Федерация, Белгородская область, Корочанский р-н, Яблоново с, Ворошилова ул, д 29
1.1.	Сведения о местоположении земельного участка (при отсутствии адреса) в структурированном в соответствии с федеральной информационной адресной системой виде	—
1.2.	Дополнительные сведения о местоположении земельного участка	—
2.	Площадь земельного участка \pm величина погрешности определения (вычисления) площади ($P \pm \Delta P$), м ²	3 900 \pm 22,00
3.	Формула, примененная для вычисления предельной погрешности определения площади земельного участка, с подставленными значениями и итоговые (вычисленные) значения	$3,5 * 0,10 * \sqrt{(3\ 900,00)} = 22$
4.	Площадь земельного участка согласно сведениям Единого государственного реестра недвижимости (Ркад), м ²	3 900,00
5.	Оценка расхождения P и Ркад ($P - P_{кад}$), м ²	0
6.	Предельный минимальный и максимальный размеры земельного участка (Рмин и Рмакс), м ²	Рмин = 1 000 Рмакс = 2 900
7.	Вид (виды) разрешенного использования	Для ведения личного подсобного хозяйства
7.1.	Дополнительные сведения об использовании земельного участка	—
8.	Кадастровый или иной государственный учетный номер (инвентарный) здания, сооружения, объекта незавершенного строительства, расположенного на земельном участке	31:09:0705001:238
9.	Сведения о земельных участках (землях общего пользования, территории общего пользования), посредством которых обеспечивается доступ	—
10.	Иные сведения	—
4. Пояснения к сведениям об уточняемом земельном участке с кадастровым номером		31:09:0705011:12 :
1.	—	—

1. Сведения о характерных точках границ уточняемого земельного участка с кадастровым номером 31:09:0705011:14 :
 Система координат МСК-31, зона 2 Зона № 2

Обозначение характерных точек границ	Координаты, м				Метод определения координат	Формулы, примененные для расчета средней квадратической погрешности определения координат характерных точек границ (Mt), с подставленными в такие формулы значениями и итоговые (вычисленные) значения Mt, м	Описание закрепления точки
	содержатся в Едином государственном реестре недвижимости		определены в результате выполнения комплексных кадастровых работ				
	X	Y	X	Y			
1	2	3	4	5	6	7	8
82	—	—	424 200,77	2 170 839,65	Геодезический метод	$\sqrt{(0,07^2 + 0,07^2)} = 0,10$	—
88	—	—	424 195,21	2 170 855,52			
87	—	—	424 168,60	2 170 951,39			
86	—	—	424 154,83	2 171 004,56			
н543У	—	—	424 144,66	2 171 047,35			
н544У	—	—	424 129,15	2 171 043,70			
75	—	—	424 130,46	2 171 036,68			
74	—	—	424 159,95	2 170 893,50			
73	—	—	424 167,91	2 170 852,89			
72	—	—	424 167,80	2 170 841,84			
82	—	—	424 200,77	2 170 839,65			

2. Сведения о частях границ уточняемого земельного участка с кадастровым номером 31:09:0705011:14 :

Обозначение части границ		Горизонтальное проложение (S), м	Описание прохождения части границ	Сведения о согласовании местоположения границ (согласовано/спорное)
от т.	до т.			
1	2	3	4	5
82	88	16,82	—	согласовано
88	87	99,49		
87	86	54,92		
86	н543У	43,98		
н543У	н544У	15,93		
н544У	75	7,14		
75	74	146,19		
74	73	41,38		

1	2	3	4	5
73	72	11,05	—	согласовано
72	82	33,04	—	

3. Сведения о характеристиках уточняемого земельного участка с кадастровым номером 31:09:0705011:14 :

№ п/п	Наименование характеристики земельного участка	Значение характеристики
1	2	3
1.	Адрес земельного участка	—
1.1.	Сведения о местоположении земельного участка (при отсутствии адреса) в структурированном в соответствии с федеральной информационной адресной системой виде	Российская Федерация, Белгородская область, Корочанский р-н, Яблоново с
1.2.	Дополнительные сведения о местоположении земельного участка	—
2.	Площадь земельного участка ± величина погрешности определения (вычисления) площади ($P \pm \Delta P$), м ²	4 470 ± 23,00
3.	Формула, примененная для вычисления предельной погрешности определения площади земельного участка, с подставленными значениями и итоговые (вычисленные) значения	$3,5 * 0,10 * \sqrt{(4\ 470,00)} = 23$
4.	Площадь земельного участка согласно сведениям Единого государственного реестра недвижимости (Ркад), м ²	4 470,00
5.	Оценка расхождения Р и Ркад ($P - P_{кад}$), м ²	0
6.	Предельный минимальный и максимальный размеры земельного участка (Рмин и Рмакс), м ²	Рмин = 1 000 Рмакс = 2 900
7.	Вид (виды) разрешенного использования	Для ведения личного подсобного хозяйства
7.1.	Дополнительные сведения об использовании земельного участка	—
8.	Кадастровый или иной государственный учетный номер (инвентарный) здания, сооружения, объекта незавершенного строительства, расположенного на земельном участке	31:09:0705001:879
9.	Сведения о земельных участках (землях общего пользования, территории общего пользования), посредством которых обеспечивается доступ	—
10.	Иные сведения	—

4. Пояснения к сведениям об уточняемом земельном участке с кадастровым номером 31:09:0705011:14 :

1.	—
----	---

1. Сведения о характерных точках границ уточняемого земельного участка с кадастровым номером 31:09:0705011:22 :
 Система координат МСК-31, зона 2 Зона № 2

Обозначение характерных точек границ	Координаты, м				Метод определения координат	Формулы, примененные для расчета средней квадратической погрешности определения координат характерных точек границ (Mt), с подставленными в такие формулы значениями и итоговые (вычисленные) значения Mt, м	Описание закрепления точки
	содержатся в Едином государственном реестре недвижимости		определены в результате выполнения комплексных кадастровых работ				
	X	Y	X	Y			
1	2	3	4	5	6	7	8
н558У	—	—	424 296,64	2 171 431,04	Геодезический метод	$\sqrt{(0,07^2 + 0,07^2)} = 0,10$	—
343	—	—	424 262,91	2 171 442,46			
342	—	—	424 257,47	2 171 444,30			
243	—	—	424 262,03	2 171 416,55			
н559У	—	—	424 289,37	2 171 407,68			
н558У	—	—	424 296,64	2 171 431,04			

2. Сведения о частях границ уточняемого земельного участка с кадастровым номером 31:09:0705011:22 :

Обозначение части границ		Горизонтальное проложение (S), м	Описание прохождения части границ	Сведения о согласовании местоположения границ (согласовано/спорное)
от т.	до т.			
1	2	3	4	5
н558У	343	35,61	—	согласовано
343	342	5,74		
342	243	28,12		
243	н559У	28,74		
н559У	н558У	24,47		

3. Сведения о характеристиках уточняемого земельного участка с кадастровым номером 31:09:0705011:22 :

№ п/п	Наименование характеристики земельного участка	Значение характеристики
1	2	3
1	2	3

1	2	3
1.	Адрес земельного участка	—
1.1.	Сведения о местоположении земельного участка (при отсутствии адреса) в структурированном в соответствии с федеральной информационной адресной системой виде	Российская Федерация, Белгородская область, Корочанский р-н, Яблоново с
1.2.	Дополнительные сведения о местоположении земельного участка	—
2.	Площадь земельного участка ± величина погрешности определения (вычисления) площади ($P \pm \Delta P$), м ²	865 ± 10,00
3.	Формула, примененная для вычисления предельной погрешности определения площади земельного участка, с подставленными значениями и итоговые (вычисленные) значения	$3,5 * 0,10 * \sqrt{(865,00)} = 10$
4.	Площадь земельного участка согласно сведениям Единого государственного реестра недвижимости (Ркад), м ²	865,00
5.	Оценка расхождения P и Ркад ($P - P_{кад}$), м ²	0
6.	Предельный минимальный и максимальный размеры земельного участка (Рмин и Рмакс), м ²	Рмин = 1 000 Рмакс = 2 900
7.	Вид (виды) разрешенного использования	Для ведения личного подсобного хозяйства
7.1.	Дополнительные сведения об использовании земельного участка	—
8.	Кадастровый или иной государственный учетный номер (инвентарный) здания, сооружения, объекта незавершенного строительства, расположенного на земельном участке	—
9.	Сведения о земельных участках (землях общего пользования, территории общего пользования), посредством которых обеспечивается доступ	—
10.	Иные сведения	—
4. Пояснения к сведениям об уточняемом земельном участке с кадастровым номером		31:09:0705011:22 :
1.	—	—

1. Сведения о характерных точках границ уточняемого земельного участка с кадастровым номером 31:09:0705011:24 :
 Система координат МСК-31, зона 2 Зона № 2

Обозначение характерных точек границ	Координаты, м				Метод определения координат	Формулы, примененные для расчета средней квадратической погрешности определения координат характерных точек границ (Mt), с подставленными в такие формулы значениями и итоговые (вычисленные) значения Mt, м	Описание закрепления точки
	содержатся в Едином государственном реестре недвижимости		определены в результате выполнения комплексных кадастровых работ				
	X	Y	X	Y			
1	2	3	4	5	6	7	8
356	—	—	424 531,14	2 171 208,72	Геодезический метод	$\sqrt{(0,07^2 + 0,07^2)} = 0,10$	—
285	—	—	424 543,92	2 171 225,10			
290	—	—	424 527,22	2 171 238,95			
289	—	—	424 497,91	2 171 263,22			
288	—	—	424 451,61	2 171 301,22			
287	—	—	424 395,00	2 171 341,83			
н361У	—	—	424 382,25	2 171 350,97			
н362У	—	—	424 364,01	2 171 332,89			
н360У	—	—	424 479,23	2 171 250,27			
н357У	—	—	424 515,28	2 171 221,80			
356	—	—	424 531,14	2 171 208,72			

2. Сведения о частях границ уточняемого земельного участка с кадастровым номером 31:09:0705011:24 :

Обозначение части границ		Горизонтальное проложение (S), м	Описание прохождения части границ	Сведения о согласовании местоположения границ (согласовано/спорное)
от т.	до т.			
1	2	3	4	5
356	285	20,78	—	согласовано
285	290	21,70		
290	289	38,05		
289	288	59,90		
288	287	69,67		
287	н361У	15,69		
н361У	н362У	25,68		
н362У	н360У	141,78		

1	2	3	4	5
н360У	н357У	45,94	—	согласовано
н357У	356	20,56		

3. Сведения о характеристиках уточняемого земельного участка с кадастровым номером 31:09:0705011:24 :

№ п/п	Наименование характеристики земельного участка	Значение характеристики
1	2	3
1.	Адрес земельного участка	Российская Федерация, Белгородская область, Корочанский р-н, Яблоново с, Школьная ул, д 6
1.1.	Сведения о местоположении земельного участка (при отсутствии адреса) в структурированном в соответствии с федеральной информационной адресной системой виде	—
1.2.	Дополнительные сведения о местоположении земельного участка	—
2.	Площадь земельного участка ± величина погрешности определения (вычисления) площади ($P \pm \Delta P$), м ²	4 865 ± 24,00
3.	Формула, примененная для вычисления предельной погрешности определения площади земельного участка, с подставленными значениями и итоговые (вычисленные) значения	$3,5 * 0,10 * \sqrt{(4\ 865,00)} = 24$
4.	Площадь земельного участка согласно сведениям Единого государственного реестра недвижимости (Ркад), м ²	4 865,00
5.	Оценка расхождения Р и Ркад ($P - P_{кад}$), м ²	0
6.	Предельный минимальный и максимальный размеры земельного участка (Рмин и Рмакс), м ²	Рмин = 1 000 Рмакс = 2 900
7.	Вид (виды) разрешенного использования	Для ведения личного подсобного хозяйства
7.1.	Дополнительные сведения об использовании земельного участка	—
8.	Кадастровый или иной государственный учетный номер (инвентарный) здания, сооружения, объекта незавершенного строительства, расположенного на земельном участке	—
9.	Сведения о земельных участках (землях общего пользования, территории общего пользования), посредством которых обеспечивается доступ	—
10.	Иные сведения	—

4. Пояснения к сведениям об уточняемом земельном участке с кадастровым номером 31:09:0705011:24 :

1.	—
----	---

1. Сведения о характерных точках границ уточняемого земельного участка с кадастровым номером 31:09:0705011:25 :
 Система координат МСК-31, зона 2 Зона № 2

Обозначение характерных точек границ	Координаты, м				Метод определения координат	Формулы, примененные для расчета средней квадратической погрешности определения координат характерных точек границ (Mt), с подставленными в такие формулы значениями и итоговые (вычисленные) значения Mt, м	Описание закрепления точки
	содержатся в Едином государственном реестре недвижимости		определены в результате выполнения комплексных кадастровых работ				
	X	Y	X	Y			
1	2	3	4	5	6	7	8
317	—	—	424 517,86	2 171 193,58	Геодезический метод	$\sqrt{(0,07^2 + 0,07^2)} = 0,10$	—
356	—	—	424 531,14	2 171 208,72			
н357У	—	—	424 515,28	2 171 221,80			
н360У	—	—	424 479,23	2 171 250,27			
н362У	—	—	424 364,01	2 171 332,89			
н358У	—	—	424 357,54	2 171 337,53			
н359У	—	—	424 345,40	2 171 314,62			
322	—	—	424 351,22	2 171 310,73			
321	—	—	424 453,69	2 171 240,00			
320	—	—	424 477,05	2 171 223,58			
319	—	—	424 501,50	2 171 206,13			
318	—	—	424 510,54	2 171 199,39			
317	—	—	424 517,86	2 171 193,58			

2. Сведения о частях границ уточняемого земельного участка с кадастровым номером 31:09:0705011:25 :

Обозначение части границ		Горизонтальное проложение (S), м	Описание прохождения части границ	Сведения о согласовании местоположения границ (согласовано/спорное)
от т.	до т.			
1	2	3	4	5
317	356	20,14	—	согласовано
356	н357У	20,56		
н357У	н360У	45,94		
н360У	н362У	141,78		
н362У	н358У	7,96		
н358У	н359У	25,93		

1	2	3	4	5
н359У	322	7,00	—	согласовано
322	321	124,51		
321	320	28,55		
320	319	30,04		
319	318	11,28		
318	317	9,35		

3. Сведения о характеристиках уточняемого земельного участка с кадастровым номером 31:09:0705011:25 :

№ п/п	Наименование характеристики земельного участка	Значение характеристики
1	2	3
1.	Адрес земельного участка	Российская Федерация, Белгородская область, Корочанский р-н, Яблоново с, Школьная ул, д 8
1.1.	Сведения о местоположении земельного участка (при отсутствии адреса) в структурированном в соответствии с федеральной информационной адресной системой виде	—
1.2.	Дополнительные сведения о местоположении земельного участка	—
2.	Площадь земельного участка ± величина погрешности определения (вычисления) площади ($P \pm \Delta P$), м ²	5 000 ± 25,00
3.	Формула, примененная для вычисления предельной погрешности определения площади земельного участка, с подставленными значениями и итоговые (вычисленные) значения	$3,5 * 0,10 * \sqrt{(5\ 000,00)} = 25$
4.	Площадь земельного участка согласно сведениям Единого государственного реестра недвижимости (Ркад), м ²	5 000,00
5.	Оценка расхождения Р и Ркад ($P - P_{кад}$), м ²	0
6.	Предельный минимальный и максимальный размеры земельного участка (Рмин и Рмакс), м ²	Рмин = 1 000 Рмакс = 2 900
7.	Вид (виды) разрешенного использования	Для ведения личного подсобного хозяйства
7.1.	Дополнительные сведения об использовании земельного участка	—
8.	Кадастровый или иной государственный учетный номер (инвентарный) здания, сооружения, объекта незавершенного строительства, расположенного на земельном участке	31:09:0705001:341
9.	Сведения о земельных участках (землях общего пользования, территории общего пользования), посредством которых обеспечивается доступ	—

1	2	3
10.	Иные сведения	—

4. Пояснения к сведениям об уточняемом земельном участке с кадастровым номером 31:09:0705011:25 :

1.	—
----	---

1. Сведения о характерных точках границ уточняемого земельного участка с кадастровым номером 31:09:0705011:29 :
Система координат МСК-31, зона 2 Зона № 2

Обозначение характерных точек границ	Координаты, м				Метод определения координат	Формулы, примененные для расчета средней квадратической погрешности определения координат характерных точек границ (Mt), с подставленными в такие формулы значениями и итоговые (вычисленные) значения Mt, м	Описание закрепления точки
	содержатся в Едином государственном реестре недвижимости		определены в результате выполнения комплексных кадастровых работ				
	X	Y	X	Y			
1	2	3	4	5	6	7	8
н465У	—	—	424 472,03	2 171 125,67	Геодезический метод	$\sqrt{(0,07^2 + 0,07^2)} = 0,10$	—
306	—	—	424 459,50	2 171 136,01			
305	—	—	424 440,41	2 171 151,56			
304	—	—	424 428,70	2 171 159,80			
303	—	—	424 408,69	2 171 174,39			
302	—	—	424 306,99	2 171 243,58			
н466У	—	—	424 306,79	2 171 210,99			
н468У	—	—	424 434,92	2 171 128,99			
н467У	—	—	424 461,20	2 171 112,85			
н465У	—	—	424 472,03	2 171 125,67			

2. Сведения о частях границ уточняемого земельного участка с кадастровым номером 31:09:0705011:29 :

Обозначение части границ		Горизонтальное проложение (S), м	Описание прохождения части границ	Сведения о согласовании местоположения границ (согласовано/спорное)
от т.	до т.			
1	2	3	4	5
н465У	306	16,25	—	согласовано
306	305	24,62		
305	304	14,32		
304	303	24,76		
303	302	123,00		

1	2	3	4	5
302	н466У	32,59	—	согласовано
н466У	н468У	152,12		
н468У	н467У	30,84		
н467У	н465У	16,78		

3. Сведения о характеристиках уточняемого земельного участка с кадастровым номером 31:09:0705011:29 :

№ п/п	Наименование характеристики земельного участка	Значение характеристики
1	2	3
1.	Адрес земельного участка	Российская Федерация, Белгородская область, Корочанский р-н, Яблоново с, Школьная ул, д 18
1.1.	Сведения о местоположении земельного участка (при отсутствии адреса) в структурированном в соответствии с федеральной информационной адресной системой виде	—
1.2.	Дополнительные сведения о местоположении земельного участка	—
2.	Площадь земельного участка ± величина погрешности определения (вычисления) площади ($P \pm \Delta P$), м ²	4 600 ± 24,00
3.	Формула, примененная для вычисления предельной погрешности определения площади земельного участка, с подставленными значениями и итоговые (вычисленные) значения	$3,5 * 0,10 * \sqrt{(4\ 600,00)} = 24$
4.	Площадь земельного участка согласно сведениям Единого государственного реестра недвижимости (Ркад), м ²	5 000,00
5.	Оценка расхождения Р и Ркад ($P - P_{кад}$), м ²	400
6.	Предельный минимальный и максимальный размеры земельного участка (Рмин и Рмакс), м ²	Рмин = 1 000 Рмакс = 2 900
7.	Вид (виды) разрешенного использования	Для ведения личного подсобного хозяйства
7.1.	Дополнительные сведения об использовании земельного участка	—
8.	Кадастровый или иной государственный учетный номер (инвентарный) здания, сооружения, объекта незавершенного строительства, расположенного на земельном участке	31:09:0705011:58
9.	Сведения о земельных участках (землях общего пользования, территории общего пользования), посредством которых обеспечивается доступ	—
10.	Иные сведения	—

4. Пояснения к сведениям об уточняемом земельном участке с кадастровым номером 31:09:0705011:29 :

1.

—

Сведения об уточняемых земельных участках, необходимые для исправления реестровых ошибок в сведениях о местоположении их границ

1. Сведения о характерных точках границ уточняемого земельного участка с кадастровым номером 31:09:0705011:15 :
 Система координат МСК-31, зона 2 Зона № 2

Обозначение характерных точек границ	Координаты, м				Метод определения координат	Формулы, примененные для расчета средней квадратической погрешности определения координат характерных точек границ (Mt), с подставленными в такие формулы значениями и итоговые (вычисленные) значения Mt, м	Описание закрепления точки
	содержатся в Едином государственном реестре недвижимости		определены в результате выполнения комплексных кадастровых работ				
	X	Y	X	Y			
1	2	3	4	5	6	7	8
30	424 129,72	2 170 859,25	424 129,72	2 170 859,25	Геодезический метод	$\sqrt{(0,07^2 + 0,07^2)} = 0,10$	—
68	424 138,54	2 170 855,08	424 138,54	2 170 855,08			
69	424 137,14	2 170 850,48	424 137,14	2 170 850,48			
70	424 156,58	2 170 842,08	424 156,58	2 170 842,08			
71	424 158,89	2 170 846,18	424 158,89	2 170 846,18			
72	424 167,80	2 170 841,84	424 167,80	2 170 841,84			
73	424 167,91	2 170 852,89	424 167,91	2 170 852,89			
74	424 159,95	2 170 893,50	424 159,95	2 170 893,50			
75	424 130,46	2 171 036,68	424 130,46	2 171 036,68			
76	424 125,68	2 171 062,02	424 125,68	2 171 062,02			
77	424 109,54	2 171 058,59	424 109,54	2 171 058,59			
35	—	—	424 114,00	2 171 027,65			
34	—	—	424 116,89	2 171 007,58			
33	424 122,60	2 170 968,00	424 122,60	2 170 968,00			
32	424 134,16	2 170 877,90	424 134,16	2 170 877,90			
31	424 133,13	2 170 867,68	424 133,13	2 170 867,68			
30	424 129,72	2 170 859,25	424 129,72	2 170 859,25			

2. Сведения о частях границ уточняемого земельного участка с кадастровым номером 31:09:0705011:15 :

Обозначение части границ		Горизонтальное проложение (S), м	Описание прохождения части границ	Сведения о согласовании местоположения границ (согласовано/спорное)
от т.	до т.			
1	2	3	4	5
30	68	9,76	—	согласовано

1	2	3	4	5
68	69	4,81	—	согласовано
69	70	21,18		
70	71	4,71		
71	72	9,91		
72	73	11,05		
73	74	41,38		
74	75	146,19		
75	76	25,79		
76	77	16,50		
77	35	31,26		
35	34	20,28		
34	33	39,99		
33	32	90,84		
32	31	10,27		
31	30	9,09		

3. Сведения о характеристиках уточняемого земельного участка с кадастровым номером 31:09:0705011:15 :

№ п/п	Наименование характеристики	Значение характеристики
1	2	3
1.	Адрес земельного участка	Российская Федерация, Белгородская область, Корочанский р-н, Яблоново с, Школьная ул, д 30
1.1.	Сведения о местоположении земельного участка (при отсутствии адреса) в структурированном в соответствии с федеральной информационной адресной системой виде	—
1.2.	Дополнительные сведения о местоположении земельного участка	—
2.	Площадь земельного участка ± величина погрешности определения (вычисления) площади ($P \pm \Delta P$), м ²	5 100 ± 25,00
3.	Формула, примененная для вычисления предельной погрешности определения площади земельного участка, с подставленными значениями и итоговые (вычисленные) значения	$3,5*0,10*\sqrt{(5\ 100,00)} = 25$
4.	Площадь земельного участка согласно сведениям Единого государственного реестра недвижимости (Ркад), м ²	5 100,00
5.	Оценка расхождения Р и Ркад ($P - P_{кад}$), м ²	0

1	2	3
6.	Предельный минимальный и максимальный размеры земельного участка (Р _{мин} и Р _{макс}), м ²	Р _{мин} = Р _{мин} = 1 000 Р _{макс} = Р _{макс} = 2 900
7.	Кадастровый или иной государственный учетный номер (инвентарный) здания, сооружения, объекта незавершенного строительства, расположенного на земельном участке	—
8.	Вид (виды) разрешенного использования	Для ведения личного подсобного хозяйства
8.1.	Дополнительные сведения об использовании земельного участка	—
9.	Сведения о земельных участках (землях общего пользования, территории общего пользования), посредством которых обеспечивается доступ	—
10.	Иные сведения	—

4. Пояснения к сведениям об уточняемом земельном участке с кадастровым номером 31:09:0705011:15 :

1.	—
----	---

1. Сведения о характерных точках границ уточняемого земельного участка с кадастровым номером 31:09:0705011:17 :

Система координат МСК-31, зона 2 Зона № 2

Обозначение характерных точек границ	Координаты, м				Метод определения координат	Формулы, примененные для расчета средней квадратической погрешности определения координат характерных точек границ (Mt), с подставленными в такие формулы значениями и итоговые (вычисленные) значения Mt, м	Описание закрепления точки
	содержатся в Едином государственном реестре недвижимости		определены в результате выполнения комплексных кадастровых работ				
	X	Y	X	Y			
1	2	3	4	5	6	7	8
371	9 590,88	11 450,89	—	—	Геодезический метод	0,10	—
372	9 614,95	11 455,51	—	—			
373	9 608,28	11 479,28	—	—			
374	9 567,35	11 540,65	—	—			
375	9 545,93	11 527,88	—	—			
376	9 581,10	11 468,90	—	—			
28	—	—	424 108,46	2 170 864,37			
39	—	—	424 113,79	2 170 878,24			
38	—	—	424 115,43	2 170 911,00	$\sqrt{(0,07^2 + 0,07^2)} = 0,10$		
37	—	—	424 111,65	2 170 943,03			

1	2	3	4	5	6	7	8
н377У	—	—	424 109,57	2 170 962,97	Геодезический метод	$\sqrt{(0,07^2 + 0,07^2)} = 0,10$	—
н378У	—	—	424 083,85	2 170 961,74			
16	—	—	424 086,54	2 170 914,35			
15	—	—	424 086,88	2 170 893,86			
14	—	—	424 086,62	2 170 883,29			
н379У	—	—	424 085,47	2 170 879,07			
371	9 590,88	11 450,89	—	—		0,10	

2. Сведения о частях границ уточняемого земельного участка с кадастровым номером 31:09:0705011:17 :

Обозначение части границ		Горизонтальное проложение (S), м	Описание прохождения части границ	Сведения о согласовании местоположения границ (согласовано/спорное)
от т.	до т.			
1	2	3	4	5
28	39	14,86	—	согласовано
39	38	32,80		
38	37	32,25		
37	н377У	20,05		
н377У	н378У	25,75		
н378У	16	47,47		
16	15	20,49		
15	14	10,57		
14	н379У	4,37		
н379У	28	27,29		

3. Сведения о характеристиках уточняемого земельного участка с кадастровым номером 31:09:0705011:17 :

№ п/п	Наименование характеристики	Значение характеристики
1	2	3
1.	Адрес земельного участка	Российская Федерация, Белгородская область, Корочанский р-н, Яблоново с, Школьная ул, д 34
1.1.	Сведения о местоположении земельного участка (при отсутствии адреса) в структурированном в соответствии с федеральной информационной адресной системой виде	—
1.2.	Дополнительные сведения о местоположении земельного участка	—
2.	Площадь земельного участка ± величина погрешности определения (вычисления) площади ($P \pm \Delta P$), м ²	2 500 ± 18,00

1	2	3
3.	Формула, примененная для вычисления предельной погрешности определения площади земельного участка, с подставленными значениями и итоговые (вычисленные) значения	$3,5*0,10*\sqrt{(2\ 500,00)} = 18$
4.	Площадь земельного участка согласно сведениям Единого государственного реестра недвижимости (Ркад), м ²	2 500,00
5.	Оценка расхождения Р и Ркад (Р - Ркад), м ²	0
6.	Предельный минимальный и максимальный размеры земельного участка (Рмин и Рмакс), м ²	Рмин = Рмин = 1 000 Рмакс = Рмакс = 2 900
7.	Кадастровый или иной государственный учетный номер (инвентарный) здания, сооружения, объекта незавершенного строительства, расположенного на земельном участке	31:09:0705001:133
8.	Вид (виды) разрешенного использования	Для ведения личного подсобного хозяйства
8.1.	Дополнительные сведения об использовании земельного участка	—
9.	Сведения о земельных участках (землях общего пользования, территории общего пользования), посредством которых обеспечивается доступ	—
10.	Иные сведения	—

4. Пояснения к сведениям об уточняемом земельном участке с кадастровым номером 31:09:0705011:17 :

1. —

1. Сведения о характерных точках границ уточняемого земельного участка с кадастровым номером 31:09:0705011:3 :
Система координат МСК-31, зона 2 Зона № 2

Обозначение характерных точек границ	Координаты, м				Метод определения координат	Формулы, примененные для расчета средней квадратической погрешности определения координат характерных точек границ (Mt), с подставленными в такие формулы значениями и итоговые (вычисленные) значения Mt, м	Описание закрепления точки
	содержатся в Едином государственном реестре недвижимости		определены в результате выполнения комплексных кадастровых работ				
	X	Y	X	Y			
1	2	3	4	5	6	7	8
413	9 528,45	11 414,48	—	—	Геодезический метод	0,10	—
414	9 535,58	11 376,64	—	—			
415	9 591,24	11 388,71	—	—			

1	2	3	4	5	6	7	8
416	9 584,11	11 426,55	—	—	Геодезический метод	0,10	—
н457У	—	—	424 051,48	2 170 825,84		$\sqrt{(0,07^2 + 0,07^2)} = 0,10$	
н458У	—	—	424 064,96	2 170 861,96			
н459У	—	—	424 013,54	2 170 882,41			
н460У	—	—	423 997,78	2 170 846,56			
413	9 528,45	11 414,48	—	—	0,10		

2. Сведения о частях границ уточняемого земельного участка с кадастровым номером 31:09:0705011:3 :

Обозначение части границ		Горизонтальное проложение (S), м	Описание прохождения части границ	Сведения о согласовании местоположения границ (согласовано/спорное)
от т.	до т.			
1	2	3	4	5
н457У	н458У	38,55	—	согласовано
н458У	н459У	55,34		
н459У	н460У	39,16		
н460У	н457У	57,56		

3. Сведения о характеристиках уточняемого земельного участка с кадастровым номером 31:09:0705011:3 :

№ п/п	Наименование характеристики	Значение характеристики
1	2	3
1.	Адрес земельного участка	Российская Федерация, Белгородская область, Корочанский р-н, Яблоново с, Школьная ул, д 40
1.1.	Сведения о местоположении земельного участка (при отсутствии адреса) в структурированном в соответствии с федеральной информационной адресной системой виде	—
1.2.	Дополнительные сведения о местоположении земельного участка	—
2.	Площадь земельного участка ± величина погрешности определения (вычисления) площади ($P \pm \Delta P$), м ²	2 192 ± 16,00
3.	Формула, примененная для вычисления предельной погрешности определения площади земельного участка, с подставленными значениями и итоговые (вычисленные) значения	$3,5 * 0,10 * \sqrt{(2 192,00)} = 16$
4.	Площадь земельного участка согласно сведениям Единого государственного реестра недвижимости (Ркад), м ²	2 192,00
5.	Оценка расхождения P и Ркад ($P - P_{кад}$), м ²	0

1	2	3
6.	Предельный минимальный и максимальный размеры земельного участка (Р _{мин} и Р _{макс}), м ²	Р _{мин} = Р _{мин} = 1 000 Р _{макс} = Р _{макс} = 2 900
7.	Кадастровый или иной государственный учетный номер (инвентарный) здания, сооружения, объекта незавершенного строительства, расположенного на земельном участке	31:09:0705001:210
8.	Вид (виды) разрешенного использования	Под храмом и прилегающей территорией
8.1.	Дополнительные сведения об использовании земельного участка	—
9.	Сведения о земельных участках (землях общего пользования, территории общего пользования), посредством которых обеспечивается доступ	—
10.	Иные сведения	—

4. Пояснения к сведениям об уточняемом земельном участке с кадастровым номером 31:09:0705011:3 :

1.	—
----	---

1. Сведения о характерных точках границ уточняемого земельного участка с кадастровым номером 31:09:0705011:48 :

Система координат МСК-31, зона 2 Зона № 2

Обозначение характерных точек границ	Координаты, м				Метод определения координат	Формулы, примененные для расчета средней квадратической погрешности определения координат характерных точек границ (Mt), с подставленными в такие формулы значениями и итоговые (вычисленные) значения Mt, м	Описание закрепления точки
	содержатся в Едином государственном реестре недвижимости		определены в результате выполнения комплексных кадастровых работ				
	X	Y	X	Y			
1	2	3	4	5	6	7	8
177	—	—	424 216,41	2 171 078,02	Геодезический метод	$\sqrt{(0,07^2 + 0,07^2)} = 0,10$	—
476	424 205,65	2 171 093,69	—	—		0,30	
477	424 214,05	2 171 077,60	—	—			
176	424 397,75	2 171 110,55	424 397,75	2 171 110,55		$\sqrt{(0,07^2 + 0,07^2)} = 0,10$	
478	424 406,25	2 171 137,90	—	—			
479	424 399,29	2 171 169,39	—	—		0,30	
180	424 329,35	2 171 150,11	—	—			
481	424 335,39	2 171 122,28	—	—			
175	—	—	424 427,31	2 171 120,47			
н475У	—	—	424 421,87	2 171 136,22		$\sqrt{(0,07^2 + 0,07^2)} = 0,10$	

1	2	3	4	5	6	7	8
н474У	—	—	424 406,14	2 171 145,81	Геодезический метод	$\sqrt{(0,07^2 + 0,07^2)} = 0,10$	—
н471У	—	—	424 319,17	2 171 130,18			
н472У	—	—	424 319,94	2 171 125,42			
н473У	—	—	424 211,50	2 171 105,41			
177	—	—	424 216,41	2 171 078,02			

2. Сведения о частях границ уточняемого земельного участка с кадастровым номером 31:09:0705011:48 :

Обозначение части границ		Горизонтальное проложение (S), м	Описание прохождения части границ	Сведения о согласовании местоположения границ (согласовано/спорное)
от т.	до т.			
1	2	3	4	5
177	176	184,23	—	согласовано
176	175	31,18		
175	н475У	16,66		
н475У	н474У	18,42		
н474У	н471У	88,36		
н471У	н472У	4,82		
н472У	н473У	110,27		
н473У	177	27,83		

3. Сведения о характеристиках уточняемого земельного участка с кадастровым номером 31:09:0705011:48 :

№ п/п	Наименование характеристики	Значение характеристики
1	2	3
1.	Адрес земельного участка	—
1.1.	Сведения о местоположении земельного участка (при отсутствии адреса) в структурированном в соответствии с федеральной информационной адресной системой виде	Российская Федерация, Белгородская область, Корочанский р-н, Яблоново с
1.2.	Дополнительные сведения о местоположении земельного участка	—
2.	Площадь земельного участка ± величина погрешности определения (вычисления) площади ($P \pm \Delta P$), м ²	6 373 ± 28,00
3.	Формула, примененная для вычисления предельной погрешности определения площади земельного участка, с подставленными значениями и итоговые (вычисленные) значения	$3,5 * 0,10 * \sqrt{(6\ 373,00)} = 28$
4.	Площадь земельного участка согласно сведениям Единого государственного реестра недвижимости (Ркад), м ²	6 373,00

1	2	3
5.	Оценка расхождения Р и Ркад (Р - Ркад), м²	0
6.	Предельный минимальный и максимальный размеры земельного участка (Рмин и Рмакс), м²	Рмин = Рмин = 1 000 Рмакс = Рмакс = 2 900
7.	Кадастровый или иной государственный учетный номер (инвентарный) здания, сооружения, объекта незавершенного строительства, расположенного на земельном участке	—
8.	Вид (виды) разрешенного использования	Для ведения личного подсобного хозяйства
8.1.	Дополнительные сведения об использовании земельного участка	—
9.	Сведения о земельных участках (землях общего пользования, территории общего пользования), посредством которых обеспечивается доступ	—
10.	Иные сведения	—
4. Пояснения к сведениям об уточняемом земельном участке с кадастровым номером		31:09:0705011:48

1.	—
1. Сведения о характерных точках границ уточняемого земельного участка с кадастровым номером	
Система координат	МСК-31, зона 2
Зона № 2	

Обозначение характерных точек границ	Координаты, м				Метод определения координат	Формулы, примененные для расчета средней квадратической погрешности определения координат характерных точек границ (Mt), с подставленными в такие формулы значениями и итоговые (вычисленные) значения Mt, м	Описание закрепления точки
	содержатся в Едином государственном реестре недвижимости		определены в результате выполнения комплексных кадастровых работ				
	X	Y	X	Y			
1	2	3	4	5	6	7	8
482	9 766,06	11 594,55	—	—	Геодезический метод	0,10	—
483	9 769,00	11 607,29	—	—			
484	9 524,90	11 720,32	—	—			
485	9 520,95	11 705,38	—	—			
113	—	—	424 314,12	2 170 890,77		$\sqrt{(0,07^2 + 0,07^2)} = 0,10$	
131	—	—	424 322,79	2 170 907,28			
130	—	—	424 315,78	2 170 915,25			
129	—	—	424 300,73	2 170 939,28			
128	—	—	424 275,04	2 170 982,65			

1	2	3	4	5	6	7	8		
127	—	—	424 246,81	2 171 028,51	Геодезический метод	$\sqrt{(0,07^2 + 0,07^2)} = 0,10$	—		
126	—	—	424 261,12	2 171 034,84					
н557У	—	—	424 265,65	2 171 036,70					
н553У	—	—	424 250,09	2 171 063,04					
179	—	—	424 242,11	2 171 060,71					
178	—	—	424 220,54	2 171 056,05					
н491У	—	—	424 211,19	2 171 054,45					
117	—	—	424 238,93	2 171 010,15					
116	—	—	424 286,88	2 170 929,71					
115	—	—	424 299,85	2 170 908,47					
114	—	—	424 309,43	2 170 897,36					
482	9 766,06	11 594,55	—	—				0,10	

2. Сведения о частях границ уточняемого земельного участка с кадастровым номером 31:09:0705011:8 :

Обозначение части границ		Горизонтальное проложение (S), м	Описание прохождения части границ	Сведения о согласовании местоположения границ (согласовано/спорное)
от т.	до т.			
1	2	3	4	5
113	131	18,65	—	согласовано
131	130	10,61		
130	129	28,35		
129	128	50,41		
128	127	53,85		
127	126	15,65		
126	н557У	4,90		
н557У	н553У	30,59		
н553У	179	8,31		
179	178	22,07		
178	н491У	9,49		
н491У	117	52,27		
117	116	93,65		
116	115	24,89		
115	114	14,67		
114	113	8,09		

3. Сведения о характеристиках уточняемого земельного участка с кадастровым номером		31:09:0705011:8
№ п/п	Наименование характеристики	Значение характеристики
1	2	3
1.	Адрес земельного участка	—
1.1.	Сведения о местоположении земельного участка (при отсутствии адреса) в структурированном в соответствии с федеральной информационной адресной системой виде	Российская Федерация, Белгородская область, Корочанский р-н, Яблоново с
1.2.	Дополнительные сведения о местоположении земельного участка	—
2.	Площадь земельного участка ± величина погрешности определения (вычисления) площади ($P \pm \Delta P$), м ²	3 766 ± 21,00
3.	Формула, примененная для вычисления предельной погрешности определения площади земельного участка, с подставленными значениями и итоговые (вычисленные) значения	$3,5 * 0,10 * \sqrt{(3\ 766,00)} = 21$
4.	Площадь земельного участка согласно сведениям Единого государственного реестра недвижимости ($P_{\text{кад}}$), м ²	3 766,00
5.	Оценка расхождения P и $P_{\text{кад}}$ ($P - P_{\text{кад}}$), м ²	0
6.	Предельный минимальный и максимальный размеры земельного участка ($P_{\text{мин}}$ и $P_{\text{макс}}$), м ²	$P_{\text{мин}} = P_{\text{мин}} = 1\ 000$ $P_{\text{макс}} = P_{\text{макс}} = 2\ 900$
7.	Кадастровый или иной государственный учетный номер (инвентарный) здания, сооружения, объекта незавершенного строительства, расположенного на земельном участке	—
8.	Вид (виды) разрешенного использования	Для ведения личного подсобного хозяйства
8.1.	Дополнительные сведения об использовании земельного участка	—
9.	Сведения о земельных участках (землях общего пользования, территории общего пользования), посредством которых обеспечивается доступ	—
10.	Иные сведения	—
4. Пояснения к сведениям об уточняемом земельном участке с кадастровым номером		31:09:0705011:8
1.	—	—

1. Сведения о характерных точках границ уточняемого земельного участка с кадастровым номером 31:09:0705011:36 :
 Система координат МСК-31, зона 2 Зона № 2

Обозначение характерных точек границ	Координаты, м				Метод определения координат	Формулы, примененные для расчета средней квадратической погрешности определения координат характерных точек границ (Mt), с подставленными в такие формулы значениями и итоговые (вычисленные) значения Mt, м	Описание закрепления точки
	содержатся в Едином государственном реестре недвижимости		определены в результате выполнения комплексных кадастровых работ				
	X	Y	X	Y			
1	2	3	4	5	6	7	8
492	424 260,87	2 171 338,61	—	—	Геодезический метод	0,10	—
н495У	—	—	424 260,79	2 171 338,35		$\sqrt{(0,07^2 + 0,07^2)} = 0,10$	
493	424 276,89	2 171 317,54	—	—		0,10	
241	—	—	424 276,89	2 171 317,89		$\sqrt{(0,07^2 + 0,07^2)} = 0,10$	
237	424 286,03	2 171 376,52	424 286,03	2 171 376,52			
494	424 264,03	2 171 390,36	424 264,03	2 171 390,36			
492	424 260,87	2 171 338,61	—	—		0,10	

2. Сведения о частях границ уточняемого земельного участка с кадастровым номером 31:09:0705011:36 :

Обозначение части границ		Горизонтальное проложение (S), м	Описание прохождения части границ	Сведения о согласовании местоположения границ (согласовано/спорное)
от т.	до т.			
1	2	3	4	5
н495У	241	26,04	—	согласовано
241	237	59,34		
237	494	25,99		
494	н495У	52,11		

3. Сведения о характеристиках уточняемого земельного участка с кадастровым номером 31:09:0705011:36 :

№ п/п	Наименование характеристики	Значение характеристики
1	2	3
1	2	3

1	2	3
1.	Адрес земельного участка	—
1.1.	Сведения о местоположении земельного участка (при отсутствии адреса) в структурированном в соответствии с федеральной информационной адресной системой виде	Российская Федерация, Белгородская область, Корочанский р-н, Яблоново с
1.2.	Дополнительные сведения о местоположении земельного участка	—
2.	Площадь земельного участка ± величина погрешности определения (вычисления) площади ($P \pm \Delta P$), м ²	1 160 ± 12,00
3.	Формула, примененная для вычисления предельной погрешности определения площади земельного участка, с подставленными значениями и итоговые (вычисленные) значения	$3,5 * 0,10 * \sqrt{(1\ 160,00)} = 12$
4.	Площадь земельного участка согласно сведениям Единого государственного реестра недвижимости (Ркад), м ²	1 160,00
5.	Оценка расхождения P и Ркад ($P - P_{кад}$), м ²	0
6.	Предельный минимальный и максимальный размеры земельного участка (Рмин и Рмакс), м ²	Рмин = Рмин = 1 000 Рмакс = Рмакс = 2 900
7.	Кадастровый или иной государственный учетный номер (инвентарный) здания, сооружения, объекта незавершенного строительства, расположенного на земельном участке	—
8.	Вид (виды) разрешенного использования	Для ведения личного подсобного хозяйства
8.1.	Дополнительные сведения об использовании земельного участка	—
9.	Сведения о земельных участках (землях общего пользования, территории общего пользования), посредством которых обеспечивается доступ	—
10.	Иные сведения	—
4. Пояснения к сведениям об уточняемом земельном участке с кадастровым номером		31:09:0705011:36 :
1.	—	—

Описание местоположения здания, сооружения, объекта незавершенного строительства на земельном участке

1. Сведения о характерных точках контура объекта недвижимости с кадастровым номером 31:09:0101001:569 :

Система координат МСК-31 Зона № 2

Обозначение характерных точек границ	Содержатся в Едином государственном реестре недвижимости			Определены в ходе выполнения комплексных кадастровых работ			Метод определения координат	Формулы, примененные для расчета средней квадратической погрешности определения координат характерных точек (Mt), м, с подставленными в такие формулы значениями и итоговые (вычисленные) значения Mt, м
	координаты, м		Радиус, м	координаты, м		Радиус, м		
	X	Y	R	X	Y	R		
1	2	3	4	5	6	7	8	9
н780	—	—	—	424 163,21	2 170 845,05	—	Геодезический метод	$\sqrt{(0,07^2 + 0,07^2)} = 0,10$
н790	—	—	—	424 166,83	2 170 853,30	—		
н800	—	—	—	424 160,38	2 170 856,14	—		
н810	—	—	—	424 156,75	2 170 847,89	—		
н780	—	—	—	424 163,21	2 170 845,05	—		

2. Сведения о характеристиках объекта недвижимости с кадастровым номером 31:09:0101001:569 :

№ п/п	Наименование характеристики	Значение характеристики
1	2	3
1.	Вид объекта недвижимости	Здание
2.	Ранее присвоенный государственный учетный номер (инвентарный) здания, сооружения, объекта незавершенного строительства	—
3.	Кадастровый номер земельного участка (земельных участков), в границах которого (которых) расположены здание, сооружение, объект незавершенного строительства	31:09:0705011:15
4.	Уникальный учетный номер кадастрового квартала, в границах которого расположены здание, сооружение, объект незавершенного строительства	31:09:0705011

1	2	3
5.	Адрес здания, сооружения, объекта незавершенного строительства	Российская Федерация, Белгородская обл., Корочанский район, с. Яблоново, ул. Школьная, дом 30
5.1.	Сведения о местоположении здания, сооружения, объекта незавершенного строительства (при отсутствии адреса) в структурированном в соответствии с федеральной информационной адресной системой виде	—
5.2.	Дополнительные сведения о местоположении	—
6.	Иные сведения	—

3. Пояснения к сведениям об объекте недвижимости с кадастровым номером 31:09:0101001:569 :

1.	—
----	---

1. Сведения о характерных точках контура объекта недвижимости с кадастровым номером 31:09:0705001:128 :

Система координат	<u>МСК-31</u>	Зона №	<u>2</u>
-------------------	---------------	--------	----------

Обозначение характерных точек границ	Содержатся в Едином государственном реестре недвижимости			Определены в ходе выполнения комплексных кадастровых работ			Метод определения координат	Формулы, примененные для расчета средней квадратической погрешности определения координат характерных точек (Mt), м, с подставленными в такие формулы значениями и итоговые (вычисленные) значения Mt, м
	координаты, м		Радиус, м	координаты, м		Радиус, м		
	X	Y	R	X	Y	R		
1	2	3	4	5	6	7	8	9
н1930	—	—	—	424 439,59	2 171 097,83	—	Геодезический метод	$\sqrt{(0,07^2 + 0,07^2)} = 0,10$
н1940	—	—	—	424 441,98	2 171 105,45	—		
н1950	—	—	—	424 437,13	2 171 106,97	—		
н1960	—	—	—	424 434,74	2 171 099,35	—		
н1930	—	—	—	424 439,59	2 171 097,83	—		

2. Сведения о характеристиках объекта недвижимости с кадастровым номером 31:09:0705001:128 :

№ п/п	Наименование характеристики	Значение характеристики
1	2	3
1.	Вид объекта недвижимости	Здание
2.	Ранее присвоенный государственный учетный номер (инвентарный) здания, сооружения, объекта незавершенного строительства	—

1	2	3
3.	Кадастровый номер земельного участка (земельных участков), в границах которого (которых) расположены здание, сооружение, объект незавершенного строительства	31:09:0705011:31
4.	Уникальный учетный номер кадастрового квартала, в границах которого расположены здание, сооружение, объект незавершенного строительства	31:09:0705011
5.	Адрес здания, сооружения, объекта незавершенного строительства	Российская Федерация, Белгородская обл., р-н Корочанский, с. Яблоново, ул. Школьная, д. 20
5.1.	Сведения о местоположении здания, сооружения, объекта незавершенного строительства (при отсутствии адреса) в структурированном в соответствии с федеральной информационной адресной системой виде	—
5.2.	Дополнительные сведения о местоположении	—
6.	Иные сведения	—

3. Пояснения к сведениям об объекте недвижимости с кадастровым номером 31:09:0705001:128 :

1.	—
----	---

1. Сведения о характерных точках контура объекта недвижимости с кадастровым номером 31:09:0705001:129 :

Система координат МСК-31 Зона № 2

Обозначение характерных точек границ	Содержатся в Едином государственном реестре недвижимости			Определены в ходе выполнения комплексных кадастровых работ			Метод определения координат	Формулы, примененные для расчета средней квадратической погрешности определения координат характерных точек (Mt), м, с подставленными в такие формулы значениями и итоговые (вычисленные) значения Mt, м
	координаты, м		Радиус, м	координаты, м		Радиус, м		
	X	Y	R	X	Y	R		
1	2	3	4	5	6	7	8	9
n171O	—	—	—	424 380,42	2 170 983,90	—	Геодезический метод	$\sqrt{(0,07^2 + 0,07^2)} = 0,10$
n170O	—	—	—	424 382,16	2 170 985,82	—		
n169O	—	—	—	424 385,47	2 170 982,84	—		
n160O	—	—	—	424 389,04	2 170 986,66	—		
n161O	—	—	—	424 382,56	2 170 992,52	—		
n167O	—	—	—	424 377,31	2 170 986,71	—		
n171O	—	—	—	424 380,42	2 170 983,90	—		

2. Сведения о характеристиках объекта недвижимости с кадастровым номером 31:09:0705001:129 :

№ п/п	Наименование характеристики	Значение характеристики
1	2	3
1.	Вид объекта недвижимости	Здание
2.	Ранее присвоенный государственный учетный номер (инвентарный) здания, сооружения, объекта незавершенного строительства	—
3.	Кадастровый номер земельного участка (земельных участков), в границах которого (которых) расположены здание, сооружение, объект незавершенного строительства	31:09:0705011:42
4.	Уникальный учетный номер кадастрового квартала, в границах которого расположены здание, сооружение, объект незавершенного строительства	31:09:0705011
5.	Адрес здания, сооружения, объекта незавершенного строительства	Белгородская область, р-н. Корочанский, с. Яблоново, ул. Школьная, д. 22
5.1.	Сведения о местоположении здания, сооружения, объекта незавершенного строительства (при отсутствии адреса) в структурированном в соответствии с федеральной информационной адресной системой виде	—
5.2.	Дополнительные сведения о местоположении	—
6.	Иные сведения	—

3. Пояснения к сведениям об объекте недвижимости с кадастровым номером 31:09:0705001:129 :

1.	—
----	---

1. Сведения о характерных точках контура объекта недвижимости с кадастровым номером 31:09:0705001:133 :

Система координат		МСК-31					Зона №	
							2	
Обозначение характерных точек границ	Содержатся в Едином государственном реестре недвижимости			Определены в ходе выполнения комплексных кадастровых работ			Метод определения координат	Формулы, примененные для расчета средней квадратической погрешности определения координат характерных точек (Mt), м, с подставленными в такие формулы значениями и итоговые (вычисленные) значения Mt, м
	координаты, м		Радиус, м	координаты, м		Радиус, м		
	X	Y	R	X	Y	R		
1	2	3	4	5	6	7	8	9
н3670	—	—	—	424 107,55	2 170 880,56	—	Геодезический метод	$\sqrt{(0,07^2 + 0,07^2)} = 0,10$
н3680	—	—	—	424 102,85	2 170 882,98	—		

1	2	3	4	5	6	7	8	9
нЗ690	—	—	—	424 099,43	2 170 876,33	—	Геодезический метод	$\sqrt{(0,07^2 + 0,07^2)} = 0,10$
нЗ700	—	—	424 104,13	2 170 873,91	—			
нЗ670	—	—	—	424 107,55	2 170 880,56	—		

2. Сведения о характеристиках объекта недвижимости с кадастровым номером 31:09:0705001:133 :

№ п/п	Наименование характеристики	Значение характеристики
1	2	3
1.	Вид объекта недвижимости	Здание
2.	Ранее присвоенный государственный учетный номер (инвентарный) здания, сооружения, объекта незавершенного строительства	—
3.	Кадастровый номер земельного участка (земельных участков), в границах которого (которых) расположены здание, сооружение, объект незавершенного строительства	31:09:0705011:17
4.	Уникальный учетный номер кадастрового квартала, в границах которого расположены здание, сооружение, объект незавершенного строительства	31:09:0705011
5.	Адрес здания, сооружения, объекта незавершенного строительства	Белгородская обл., р-н Корочанский, с. Яблоново, ул. Школьная, д. 34
5.1.	Сведения о местоположении здания, сооружения, объекта незавершенного строительства (при отсутствии адреса) в структурированном в соответствии с федеральной информационной адресной системой виде	—
5.2.	Дополнительные сведения о местоположении	—
6.	Иные сведения	—

3. Пояснения к сведениям об объекте недвижимости с кадастровым номером 31:09:0705001:133 :

1.	—
----	---

1. Сведения о характерных точках контура объекта недвижимости с кадастровым номером 31:09:0705001:157 :

Система координат <u>МСК-31</u>		Зона № <u>2</u>						
Обозначение характерных точек границ	Содержатся в Едином государственном реестре недвижимости		Определены в ходе выполнения комплексных кадастровых работ			Метод определения координат	Формулы, примененные для расчета средней квадратической погрешности определения координат характерных точек (Mt), м, с подставленными в такие формулы значениями и итоговые (вычисленные) значения Mt, м	
	координаты, м		Радиус, м	координаты, м				Радиус, м
	X	Y	R	X	Y			R
1	2	3	4	5	6	7	8	9
н400	—	—	—	424 016,05	2 170 979,10	—	Геодезический метод	$\sqrt{(0,07^2 + 0,07^2)} = 0,10$
н480	—	—	—	424 016,05	2 170 976,02	—		
н440	—	—	—	424 011,03	2 170 976,05	—		
н450	—	—	—	424 010,99	2 170 968,49	—		
н490	—	—	—	424 016,05	2 170 968,46	—		
н410	—	—	—	424 016,05	2 170 964,29	—		
н420	—	—	—	424 022,51	2 170 964,29	—		
н430	—	—	—	424 022,51	2 170 979,10	—		
н400	—	—	—	424 016,05	2 170 979,10	—		

2. Сведения о характеристиках объекта недвижимости с кадастровым номером 31:09:0705001:157 :

№ п/п	Наименование характеристики	Значение характеристики
1	2	3
1.	Вид объекта недвижимости	Здание
2.	Ранее присвоенный государственный учетный номер (инвентарный) здания, сооружения, объекта незавершенного строительства	—
3.	Кадастровый номер земельного участка (земельных участков), в границах которого (которых) расположены здание, сооружение, объект незавершенного строительства	31:09:0705011:20
4.	Уникальный учетный номер кадастрового квартала, в границах которого расположены здание, сооружение, объект незавершенного строительства	31:09:0705011

1	2	3
5.	Адрес здания, сооружения, объекта незавершенного строительства	Российская Федерация, Белгородская область, муниципальный район Корочанский, сельское поселение Яблоновское, село Яблоново, улица Школьная, д. 38А, строение 2
5.1.	Сведения о местоположении здания, сооружения, объекта незавершенного строительства (при отсутствии адреса) в структурированном в соответствии с федеральной информационной адресной системой виде	—
5.2.	Дополнительные сведения о местоположении	—
6.	Иные сведения	—

3. Пояснения к сведениям об объекте недвижимости с кадастровым номером 31:09:0705001:157 :

1.	—
----	---

1. Сведения о характерных точках контура объекта недвижимости с кадастровым номером 31:09:0705001:341 :

Система координат	<u>МСК-31</u>	Зона №	<u>2</u>
-------------------	---------------	--------	----------

Обозначение характерных точек границ	Содержатся в Едином государственном реестре недвижимости			Определены в ходе выполнения комплексных кадастровых работ			Метод определения координат	Формулы, примененные для расчета средней квадратической погрешности определения координат характерных точек (Mt), м, с подставленными в такие формулы значениями и итоговые (вычисленные) значения Mt, м
	координаты, м		Радиус, м	координаты, м		Радиус, м		
	X	Y	R	X	Y	R		
1	2	3	4	5	6	7	8	9
н3520	—	—	—	424 521,54	2 171 199,33	—	Геодезический метод	$\sqrt{(0,07^2 + 0,07^2)} = 0,10$
н3530	—	—	—	424 528,90	2 171 208,61	—		
н3540	—	—	—	424 521,54	2 171 214,45	—		
н3550	—	—	—	424 514,18	2 171 205,17	—		
н3520	—	—	—	424 521,54	2 171 199,33	—		

2. Сведения о характеристиках объекта недвижимости с кадастровым номером 31:09:0705001:341 :

№ п/п	Наименование характеристики	Значение характеристики
1	2	3
1.	Вид объекта недвижимости	Здание
2.	Ранее присвоенный государственный учетный номер (инвентарный) здания, сооружения, объекта незавершенного строительства	—

1	2	3
3.	Кадастровый номер земельного участка (земельных участков), в границах которого (которых) расположены здание, сооружение, объект незавершенного строительства	31:09:0705011:25
4.	Уникальный учетный номер кадастрового квартала, в границах которого расположены здание, сооружение, объект незавершенного строительства	31:09:0705011
5.	Адрес здания, сооружения, объекта незавершенного строительства	Белгородская область, р-н Корочанский, с. Яблоново, ул. Школьная, д. 8
5.1.	Сведения о местоположении здания, сооружения, объекта незавершенного строительства (при отсутствии адреса) в структурированном в соответствии с федеральной информационной адресной системой виде	—
5.2.	Дополнительные сведения о местоположении	—
6.	Иные сведения	—

3. Пояснения к сведениям об объекте недвижимости с кадастровым номером 31:09:0705001:341 :

1.	—
----	---

1. Сведения о характерных точках контура объекта недвижимости с кадастровым номером 31:09:0705001:362 :

Система координат МСК-31 Зона № 2

Обозначение характерных точек границ	Содержатся в Едином государственном реестре недвижимости			Определены в ходе выполнения комплексных кадастровых работ			Метод определения координат	Формулы, примененные для расчета средней квадратической погрешности определения координат характерных точек (Mt), м, с подставленными в такие формулы значениями и итоговые (вычисленные) значения Mt, м
	координаты, м		Радиус, м	координаты, м		Радиус, м		
	X	Y	R	X	Y	R		
1	2	3	4	5	6	7	8	9
н2470	—	—	—	424 234,18	2 171 224,14	—	Геодезический метод	$\sqrt{(0,07^2 + 0,07^2)} = 0,10$
н2480	—	—	—	424 234,18	2 171 230,88	—		
н2490	—	—	—	424 224,92	2 171 230,88	—		
н2500	—	—	—	424 224,92	2 171 224,14	—		
н2470	—	—	—	424 234,18	2 171 224,14	—		

2. Сведения о характеристиках объекта недвижимости с кадастровым номером 31:09:0705001:362 :

№ п/п	Наименование характеристики	Значение характеристики
-------	-----------------------------	-------------------------

1	2	3
1.	Вид объекта недвижимости	Здание
2.	Ранее присвоенный государственный учетный номер (инвентарный) здания, сооружения, объекта незавершенного строительства	—
3.	Кадастровый номер земельного участка (земельных участков), в границах которого (которых) расположены здание, сооружение, объект незавершенного строительства	31:09:0705011:34
4.	Уникальный учетный номер кадастрового квартала, в границах которого расположены здание, сооружение, объект незавершенного строительства	31:09:0705011
5.	Адрес здания, сооружения, объекта незавершенного строительства	Белгородская область, р-н. Корочанский, с. Яблоново, ул. Заречная, д. 2
5.1.	Сведения о местоположении здания, сооружения, объекта незавершенного строительства (при отсутствии адреса) в структурированном в соответствии с федеральной информационной адресной системой виде	—
5.2.	Дополнительные сведения о местоположении	—
6.	Иные сведения	—

3. Пояснения к сведениям об объекте недвижимости с кадастровым номером 31:09:0705001:362 :

1. —

1. Сведения о характерных точках контура объекта недвижимости с кадастровым номером 31:09:0705001:457 :

Система координат МСК-31 Зона № 2

Обозначение характерных точек границ	Содержатся в Едином государственном реестре недвижимости			Определены в ходе выполнения комплексных кадастровых работ			Метод определения координат	Формулы, примененные для расчета средней квадратической погрешности определения координат характерных точек (Mt), м, с подставленными в такие формулы значениями и итоговые (вычисленные) значения Mt, м
	координаты, м		Радиус, м	координаты, м		Радиус, м		
	X	Y	R	X	Y	R		
1	2	3	4	5	6	7	8	9
н4210	—	—	—	424 102,95	2 170 740,19	—	Геодезический метод	$\sqrt{(0,07^2 + 0,07^2)} = 0,10$
н4220	—	—	—	424 113,87	2 170 765,88	—		
н4230	—	—	—	424 105,22	2 170 769,56	—		
н4260	—	—	—	424 104,47	2 170 767,55	—		

1	2	3	4	5	6	7	8	9
н4270	—	—	—	424 094,34	2 170 771,89	—	Геодезический метод	$\sqrt{(0,07^2 + 0,07^2)} = 0,10$
н4300	—	—	—	424 091,59	2 170 765,08	—		
н4450	—	—	—	424 078,75	2 170 770,73	—		
н4450	—	—	—	424 093,05	2 170 803,89	—		
н4370	—	—	—	424 103,63	2 170 799,37	—		
н4360	—	—	—	424 100,08	2 170 791,08	—		
н4330	—	—	—	424 122,43	2 170 781,53	—		
н4340	—	—	—	424 129,52	2 170 798,10	—		
н4460	—	—	—	424 096,62	2 170 812,17	—		
н4180	—	—	—	424 105,79	2 170 833,46	—		
н4190	—	—	—	424 093,78	2 170 838,63	—		
н4420	—	—	—	424 083,06	2 170 813,81	—		
н4430	—	—	—	424 079,85	2 170 815,18	—		
н4440	—	—	—	424 074,12	2 170 801,73	—		
н4410	—	—	—	424 077,33	2 170 800,36	—		
н4200	—	—	—	424 062,34	2 170 765,64	—		
н4170	—	—	—	424 074,34	2 170 760,47	—		
н4470	—	—	—	424 076,59	2 170 765,70	—		
н4480	—	—	—	424 089,29	2 170 760,11	—		
н4280	—	—	—	424 085,33	2 170 750,87	—		
н4250	—	—	—	424 095,46	2 170 746,53	—		
н4240	—	—	—	424 094,29	2 170 743,87	—		
н4210	—	—	—	424 102,95	2 170 740,19	—		

2. Сведения о характеристиках объекта недвижимости с кадастровым номером 31:09:0705001:457 :

№ п/п	Наименование характеристики	Значение характеристики
1	2	3
1.	Вид объекта недвижимости	Здание

1	2	3
2.	Ранее присвоенный государственный учетный номер (инвентарный) здания, сооружения, объекта незавершенного строительства	—
3.	Кадастровый номер земельного участка (земельных участков), в границах которого (которых) расположены здание, сооружение, объект незавершенного строительства	31:09:0705011:2
4.	Уникальный учетный номер кадастрового квартала, в границах которого расположены здание, сооружение, объект незавершенного строительства	31:09:0705011
5.	Адрес здания, сооружения, объекта незавершенного строительства	Белгородская область, р-н. Корочанский, с. Яблоново, ул. Школьная, д. 42
5.1.	Сведения о местоположении здания, сооружения, объекта незавершенного строительства (при отсутствии адреса) в структурированном в соответствии с федеральной информационной адресной системой виде	—
5.2.	Дополнительные сведения о местоположении	—
6.	Иные сведения	—

3. Пояснения к сведениям об объекте недвижимости с кадастровым номером 31:09:0705001:457 :

1.	—
----	---

1. Сведения о характерных точках контура объекта недвижимости с кадастровым номером 31:09:0705001:543 :

Система координат МСК-31 Зона № 2

Обозначение характерных точек границ	Содержатся в Едином государственном реестре недвижимости			Определены в ходе выполнения комплексных кадастровых работ			Метод определения координат	Формулы, примененные для расчета средней квадратической погрешности определения координат характерных точек (Mt), м, с подставленными в такие формулы значениями и итоговые (вычисленные) значения Mt, м
	координаты, м		Радиус, м	координаты, м		Радиус, м		
	X	Y	R	X	Y	R		
1	2	3	4	5	6	7	8	9
н2910	—	—	—	424 547,29	2 171 231,32	—	Геодезический метод	$\sqrt{(0,07^2 + 0,07^2)} = 0,10$
н2920	—	—	—	424 555,28	2 171 240,87	—		
н2930	—	—	—	424 546,81	2 171 247,97	—		
н2940	—	—	—	424 538,81	2 171 238,42	—		

1	2	3	4	5	6	7	8	9
н4490	—	—	—	424 136,83	2 170 790,07	—	Геодезический метод	$\sqrt{(0,07^2 + 0,07^2)} = 0,10$
н4500	—	—	—	424 137,88	2 170 792,29	—		
н4510	—	—	—	424 132,51	2 170 794,83	—		
н4520	—	—	—	424 131,46	2 170 792,61	—		
н4490	—	—	—	424 136,83	2 170 790,07	—		

2. Сведения о характеристиках объекта недвижимости с кадастровым номером 31:09:0705001:544 :

№ п/п	Наименование характеристики	Значение характеристики
1	2	3
1.	Вид объекта недвижимости	Здание
2.	Ранее присвоенный государственный учетный номер (инвентарный) здания, сооружения, объекта незавершенного строительства	—
3.	Кадастровый номер земельного участка (земельных участков), в границах которого (которых) расположены здание, сооружение, объект незавершенного строительства	31:09:0705011:2
4.	Уникальный учетный номер кадастрового квартала, в границах которого расположены здание, сооружение, объект незавершенного строительства	31:09:0705011
5.	Адрес здания, сооружения, объекта незавершенного строительства	—
5.1.	Сведения о местоположении здания, сооружения, объекта незавершенного строительства (при отсутствии адреса) в структурированном в соответствии с федеральной информационной адресной системой виде	Российская Федерация, Белгородская область, Корочанский р-н, Яблоново с, Школьная ул, д 42
5.2.	Дополнительные сведения о местоположении	—
6.	Иные сведения	—

3. Пояснения к сведениям об объекте недвижимости с кадастровым номером 31:09:0705001:544 :

1.	—
----	---

1. Сведения о характерных точках контура объекта недвижимости с кадастровым номером 31:09:0705001:567 :

Система координат <u>МСК-31</u>							Зона № <u>2</u>	
Обозначение характерных точек границ	Содержатся в Едином государственном реестре недвижимости			Определены в ходе выполнения комплексных кадастровых работ			Метод определения координат	Формулы, примененные для расчета средней квадратической погрешности определения координат характерных точек (Mt), м, с подставленными в такие формулы значениями и итоговые (вычисленные) значения Mt, м
	координаты, м		Радиус, м	координаты, м		Радиус, м		
	X	Y	R	X	Y	R		
1	2	3	4	5	6	7	8	9
н500	—	—	—	424 006,78	2 170 969,14	—	Геодезический метод	$\sqrt{(0,07^2 + 0,07^2)} = 0,10$
н510	—	—	—	424 005,36	2 170 983,41	—		
н520	—	—	—	423 996,07	2 170 982,48	—		
н580	—	—	—	423 996,18	2 170 981,39	—		
н560	—	—	—	423 993,54	2 170 981,13	—		
н570	—	—	—	423 994,55	2 170 970,91	—		
н590	—	—	—	423 997,20	2 170 971,17	—		
н530	—	—	—	423 997,49	2 170 968,22	—		
н500	—	—	—	424 006,78	2 170 969,14	—		

2. Сведения о характеристиках объекта недвижимости с кадастровым номером 31:09:0705001:567 :

№ п/п	Наименование характеристики	Значение характеристики
1	2	3
1.	Вид объекта недвижимости	Здание
2.	Ранее присвоенный государственный учетный номер (инвентарный) здания, сооружения, объекта незавершенного строительства	—
3.	Кадастровый номер земельного участка (земельных участков), в границах которого (которых) расположены здание, сооружение, объект незавершенного строительства	31:09:0705011:20
4.	Уникальный учетный номер кадастрового квартала, в границах которого расположены здание, сооружение, объект незавершенного строительства	31:09:0705011

1	2	3
5.	Адрес здания, сооружения, объекта незавершенного строительства	Российская Федерация, Белгородская обл., м. р-н Корочанский, с. п. Яблоновское, с. Яблоново, ул. Школьная, д. 38А, строение 1
5.1.	Сведения о местоположении здания, сооружения, объекта незавершенного строительства (при отсутствии адреса) в структурированном в соответствии с федеральной информационной адресной системой виде	—
5.2.	Дополнительные сведения о местоположении	—
6.	Иные сведения	—

3. Пояснения к сведениям об объекте недвижимости с кадастровым номером 31:09:0705001:567 :

1.	—
----	---

1. Сведения о характерных точках контура объекта недвижимости с кадастровым номером 31:09:0705001:792 :

Система координат	<u>МСК-31</u>	Зона №	<u>2</u>
-------------------	---------------	--------	----------

Обозначение характерных точек границ	Содержатся в Едином государственном реестре недвижимости			Определены в ходе выполнения комплексных кадастровых работ			Метод определения координат	Формулы, примененные для расчета средней квадратической погрешности определения координат характерных точек (Mt), м, с подставленными в такие формулы значениями и итоговые (вычисленные) значения Mt, м
	координаты, м		Радиус, м	координаты, м		Радиус, м		
	X	Y	R	X	Y	R		
1	2	3	4	5	6	7	8	9
н3470	—	—	—	424 477,97	2 171 144,73	—	Геодезический метод	$\sqrt{(0,07^2 + 0,07^2)} = 0,10$
н3480	—	—	—	424 470,43	2 171 150,69	—		
н3490	—	—	—	424 462,96	2 171 141,23	—		
н3500	—	—	—	424 470,51	2 171 135,27	—		
н3470	—	—	—	424 477,97	2 171 144,73	—		

2. Сведения о характеристиках объекта недвижимости с кадастровым номером 31:09:0705001:792 :

№ п/п	Наименование характеристики	Значение характеристики
1	2	3
1.	Вид объекта недвижимости	Здание
2.	Ранее присвоенный государственный учетный номер (инвентарный) здания, сооружения, объекта незавершенного строительства	—

1	2	3
3.	Кадастровый номер земельного участка (земельных участков), в границах которого (которых) расположены здание, сооружение, объект незавершенного строительства	31:09:0705011:30
4.	Уникальный учетный номер кадастрового квартала, в границах которого расположены здание, сооружение, объект незавершенного строительства	31:09:0705011
5.	Адрес здания, сооружения, объекта незавершенного строительства	Белгородская область, р-н. Корочанский, с. Яблоново, ул. Школьная, д. 16
5.1.	Сведения о местоположении здания, сооружения, объекта незавершенного строительства (при отсутствии адреса) в структурированном в соответствии с федеральной информационной адресной системой виде	—
5.2.	Дополнительные сведения о местоположении	—
6.	Иные сведения	—

3. Пояснения к сведениям об объекте недвижимости с кадастровым номером 31:09:0705001:792 :

1.	—
----	---

1. Сведения о характерных точках контура объекта недвижимости с кадастровым номером 31:09:0705001:878 :

Система координат МСК-31 Зона № 2

Обозначение характерных точек границ	Содержатся в Едином государственном реестре недвижимости			Определены в ходе выполнения комплексных кадастровых работ			Метод определения координат	Формулы, примененные для расчета средней квадратической погрешности определения координат характерных точек (Mt), м, с подставленными в такие формулы значениями и итоговые (вычисленные) значения Mt, м
	координаты, м		Радиус, м	координаты, м		Радиус, м		
	X	Y	R	X	Y	R		
1	2	3	4	5	6	7	8	9
н3300	—	—	—	424 483,81	2 171 152,54	—	Геодезический метод	$\sqrt{(0,07^2 + 0,07^2)} = 0,10$
н3310	—	—	—	424 491,37	2 171 161,69	—		
н3320	—	—	—	424 483,99	2 171 167,79	—		
н3330	—	—	—	424 476,43	2 171 158,63	—		
н3300	—	—	—	424 483,81	2 171 152,54	—		

2. Сведения о характеристиках объекта недвижимости с кадастровым номером 31:09:0705001:878 :

№ п/п	Наименование характеристики	Значение характеристики
-------	-----------------------------	-------------------------

1	2	3
1.	Вид объекта недвижимости	Здание
2.	Ранее присвоенный государственный учетный номер (инвентарный) здания, сооружения, объекта незавершенного строительства	—
3.	Кадастровый номер земельного участка (земельных участков), в границах которого (которых) расположены здание, сооружение, объект незавершенного строительства	31:09:0705011:28
4.	Уникальный учетный номер кадастрового квартала, в границах которого расположены здание, сооружение, объект незавершенного строительства	31:09:0705011
5.	Адрес здания, сооружения, объекта незавершенного строительства	Белгородская область, р-н. Корочанский, с. Яблоново, ул. Школьная, д. 14
5.1.	Сведения о местоположении здания, сооружения, объекта незавершенного строительства (при отсутствии адреса) в структурированном в соответствии с федеральной информационной адресной системой виде	—
5.2.	Дополнительные сведения о местоположении	—
6.	Иные сведения	—

3. Пояснения к сведениям об объекте недвижимости с кадастровым номером 31:09:0705001:878 :

1. —

1. Сведения о характерных точках контура объекта недвижимости с кадастровым номером 31:09:0705001:963 :

Система координат МСК-31 Зона № 2

Обозначение характерных точек границ	Содержатся в Едином государственном реестре недвижимости			Определены в ходе выполнения комплексных кадастровых работ			Метод определения координат	Формулы, примененные для расчета средней квадратической погрешности определения координат характерных точек (Mt), м, с подставленными в такие формулы значениями и итоговые (вычисленные) значения Mt, м
	координаты, м		Радиус, м	координаты, м		Радиус, м		
	X	Y	R	X	Y	R		
1	2	3	4	5	6	7	8	9
н4530	—	—	—	424 138,44	2 170 793,46	—	Геодезический метод	$\sqrt{(0,07^2 + 0,07^2)} = 0,10$
н4540	—	—	—	424 139,49	2 170 795,68	—		
н4550	—	—	—	424 134,12	2 170 798,22	—		
н4560	—	—	—	424 133,07	2 170 796,00	—		

1	2	3	4	5	6	7	8	9
н1340	—	—	—	424 328,72	2 170 920,56	—	Геодезический метод	$\sqrt{(0,07^2 + 0,07^2)} = 0,10$
н1350	—	—	—	424 334,02	2 170 924,90	—		
н1360	—	—	—	424 328,52	2 170 931,61	—		
н1370	—	—	—	424 323,22	2 170 927,27	—		
н1340	—	—	—	424 328,72	2 170 920,56	—		

2. Сведения о характеристиках объекта недвижимости с кадастровым номером 31:09:0705001:981 :

№ п/п	Наименование характеристики	Значение характеристики
1	2	3
1.	Вид объекта недвижимости	Здание
2.	Ранее присвоенный государственный учетный номер (инвентарный) здания, сооружения, объекта незавершенного строительства	—
3.	Кадастровый номер земельного участка (земельных участков), в границах которого (которых) расположены здание, сооружение, объект незавершенного строительства	31:09:0705011:7
4.	Уникальный учетный номер кадастрового квартала, в границах которого расположены здание, сооружение, объект незавершенного строительства	31:09:0705001
5.	Адрес здания, сооружения, объекта незавершенного строительства	Россия, Белгородская обл., Корочанский район, с. Яблоново, ул. Школьная, дом 24
5.1.	Сведения о местоположении здания, сооружения, объекта незавершенного строительства (при отсутствии адреса) в структурированном в соответствии с федеральной информационной адресной системой виде	—
5.2.	Дополнительные сведения о местоположении	—
6.	Иные сведения	—

3. Пояснения к сведениям об объекте недвижимости с кадастровым номером 31:09:0705001:981 :

1.	—
----	---

1. Сведения о характерных точках контура объекта недвижимости с кадастровым номером 31:09:0705001:997 :

Система координат		МСК-31					Зона № <u>2</u>	
Обозначение характерных точек границ	Содержатся в Едином государственном реестре недвижимости			Определены в ходе выполнения комплексных кадастровых работ			Метод определения координат	Формулы, примененные для расчета средней квадратической погрешности определения координат характерных точек (Mt), м, с подставленными в такие формулы значениями и итоговые (вычисленные) значения Mt, м
	координаты, м		Радиус, м	координаты, м		Радиус, м		
	X	Y	R	X	Y	R		
1	2	3	4	5	6	7	8	9
н3260	—	—	—	424 509,37	2 171 184,99	—	Геодезический метод	$\sqrt{(0,07^2 + 0,07^2)} = 0,10$
н3270	—	—	—	424 515,03	2 171 192,38	—		
н3280	—	—	—	424 507,16	2 171 198,41	—		
н3290	—	—	—	424 501,50	2 171 191,03	—		
н3260	—	—	—	424 509,37	2 171 184,99	—		

2. Сведения о характеристиках объекта недвижимости с кадастровым номером 31:09:0705001:997 :

№ п/п	Наименование характеристики	Значение характеристики
1	2	3
1.	Вид объекта недвижимости	Здание
2.	Ранее присвоенный государственный учетный номер (инвентарный) здания, сооружения, объекта незавершенного строительства	—
3.	Кадастровый номер земельного участка (земельных участков), в границах которого (которых) расположены здание, сооружение, объект незавершенного строительства	31:09:0705011:26
4.	Уникальный учетный номер кадастрового квартала, в границах которого расположены здание, сооружение, объект незавершенного строительства	31:09:0705011
5.	Адрес здания, сооружения, объекта незавершенного строительства	Белгородская область, р-н. Корочанский, с. Яблоново, ул. Школьная, д. 10
5.1.	Сведения о местоположении здания, сооружения, объекта незавершенного строительства (при отсутствии адреса) в структурированном в соответствии с федеральной информационной адресной системой виде	—
5.2.	Дополнительные сведения о местоположении	—

1	2	3
6.	Иные сведения	—

3. Пояснения к сведениям об объекте недвижимости с кадастровым номером 31:09:0705001:997 :

1.	—
----	---

1. Сведения о характерных точках контура объекта недвижимости с кадастровым номером 31:09:0705001:1006 :

Система координат	<u>МСК-31</u>	Зона №	<u>2</u>
-------------------	---------------	--------	----------

Обозначение характерных точек границ	Содержатся в Едином государственном реестре недвижимости			Определены в ходе выполнения комплексных кадастровых работ			Метод определения координат	Формулы, примененные для расчета средней квадратической погрешности определения координат характерных точек (Mt), м, с подставленными в такие формулы значениями и итоговые (вычисленные) значения Mt, м
	координаты, м		Радиус, м	координаты, м		Радиус, м		
	X	Y	R	X	Y	R		
1	2	3	4	5	6	7	8	9
н3630	—	—	—	424 534,19	2 171 215,54	—	Геодезический метод	$\sqrt{(0,07^2 + 0,07^2)} = 0,10$
н3640	—	—	—	424 539,84	2 171 222,30	—		
н3650	—	—	—	424 532,27	2 171 228,63	—		
н3660	—	—	—	424 526,62	2 171 221,88	—		
н3630	—	—	—	424 534,19	2 171 215,54	—		

2. Сведения о характеристиках объекта недвижимости с кадастровым номером 31:09:0705001:1006 :

№ п/п	Наименование характеристики	Значение характеристики
1	2	3
1.	Вид объекта недвижимости	Здание
2.	Ранее присвоенный государственный учетный номер (инвентарный) здания, сооружения, объекта незавершенного строительства	—
3.	Кадастровый номер земельного участка (земельных участков), в границах которого (которых) расположены здание, сооружение, объект незавершенного строительства	31:09:0705011:24
4.	Уникальный учетный номер кадастрового квартала, в границах которого расположены здание, сооружение, объект незавершенного строительства	31:09:0705011

1	2	3
5.	Адрес здания, сооружения, объекта незавершенного строительства	Белгородская область, р-н. Корочанский, с. Яблоново, ул. Школьная, д. 6
5.1.	Сведения о местоположении здания, сооружения, объекта незавершенного строительства (при отсутствии адреса) в структурированном в соответствии с федеральной информационной адресной системой виде	—
5.2.	Дополнительные сведения о местоположении	—
6.	Иные сведения	—

3. Пояснения к сведениям об объекте недвижимости с кадастровым номером 31:09:0705001:1006 :

1.	—
----	---

1. Сведения о характерных точках контура объекта недвижимости с кадастровым номером 31:09:0705001:1143 :

Система координат		МСК-31					Зона №		2
Обозначение характерных точек границ	Содержатся в Едином государственном реестре недвижимости			Определены в ходе выполнения комплексных кадастровых работ			Метод определения координат	Формулы, примененные для расчета средней квадратической погрешности определения координат характерных точек (Mt), м, с подставленными в такие формулы значениями и итоговые (вычисленные) значения Mt, м	
	координаты, м		Радиус, м	координаты, м		Радиус, м			
	X	Y	R	X	Y	R			
1	2	3	4	5	6	7	8	9	
н640	—	—	—	424 127,66	2 170 859,39	—	Геодезический метод	$\sqrt{(0,07^2 + 0,07^2)} = 0,10$	
н650	—	—	—	424 130,64	2 170 866,26	—			
н660	—	—	—	424 124,34	2 170 868,99	—			
н670	—	—	—	424 121,36	2 170 862,12	—			
н640	—	—	—	424 127,66	2 170 859,39	—			

2. Сведения о характеристиках объекта недвижимости с кадастровым номером 31:09:0705001:1143 :

№ п/п	Наименование характеристики	Значение характеристики
1	2	3
1.	Вид объекта недвижимости	Здание
2.	Ранее присвоенный государственный учетный номер (инвентарный) здания, сооружения, объекта незавершенного строительства	—

1	2	3
3.	Кадастровый номер земельного участка (земельных участков), в границах которого (которых) расположены здание, сооружение, объект незавершенного строительства	31:09:0705011:16
4.	Уникальный учетный номер кадастрового квартала, в границах которого расположены здание, сооружение, объект незавершенного строительства	31:09:0705011
5.	Адрес здания, сооружения, объекта незавершенного строительства	Российская Федерация, Белгородская обл., Корочанский район, с. Яблоново, ул. Школьная, дом 32
5.1.	Сведения о местоположении здания, сооружения, объекта незавершенного строительства (при отсутствии адреса) в структурированном в соответствии с федеральной информационной адресной системой виде	—
5.2.	Дополнительные сведения о местоположении	—
6.	Иные сведения	—

3. Пояснения к сведениям об объекте недвижимости с кадастровым номером 31:09:0705001:1143 :

1.	—
----	---

1. Сведения о характерных точках контура объекта недвижимости с кадастровым номером 31:09:0705001:1145 :

Система координат МСК-31 Зона № 2

Обозначение характерных точек границ	Содержатся в Едином государственном реестре недвижимости			Определены в ходе выполнения комплексных кадастровых работ			Метод определения координат	Формулы, примененные для расчета средней квадратической погрешности определения координат характерных точек (Mt), м, с подставленными в такие формулы значениями и итоговые (вычисленные) значения Mt, м
	координаты, м		Радиус, м	координаты, м		Радиус, м		
	X	Y	R	X	Y	R		
1	2	3	4	5	6	7	8	9
н2700	—	—	—	424 558,81	2 171 343,63	—	Геодезический метод	$\sqrt{(0,07^2 + 0,07^2)} = 0,10$
н2710	—	—	—	424 563,75	2 171 352,75	—		
н2720	—	—	—	424 556,37	2 171 356,76	—		
н2730	—	—	—	424 551,42	2 171 347,64	—		
н2700	—	—	—	424 558,81	2 171 343,63	—		

2. Сведения о характеристиках объекта недвижимости с кадастровым номером 31:09:0705001:1145 :

№ п/п	Наименование характеристики	Значение характеристики
-------	-----------------------------	-------------------------

1	2	3
1.	Вид объекта недвижимости	Здание
2.	Ранее присвоенный государственный учетный номер (инвентарный) здания, сооружения, объекта незавершенного строительства	—
3.	Кадастровый номер земельного участка (земельных участков), в границах которого (которых) расположены здание, сооружение, объект незавершенного строительства	31:09:0705011:50
4.	Уникальный учетный номер кадастрового квартала, в границах которого расположены здание, сооружение, объект незавершенного строительства	31:09:0705011
5.	Адрес здания, сооружения, объекта незавершенного строительства	Россия, Белгородская обл., Корочанский район, с. Яблоново, ул. Школьная, дом 2
5.1.	Сведения о местоположении здания, сооружения, объекта незавершенного строительства (при отсутствии адреса) в структурированном в соответствии с федеральной информационной адресной системой виде	—
5.2.	Дополнительные сведения о местоположении	—
6.	Иные сведения	—

3. Пояснения к сведениям об объекте недвижимости с кадастровым номером 31:09:0705001:1145 :

1. —

1. Сведения о характерных точках контура объекта недвижимости с кадастровым номером 31:09:0705001:1146 :

Система координат МСК-31 Зона № 2

Обозначение характерных точек границ	Содержатся в Едином государственном реестре недвижимости			Определены в ходе выполнения комплексных кадастровых работ			Метод определения координат	Формулы, примененные для расчета средней квадратической погрешности определения координат характерных точек (Mt), м, с подставленными в такие формулы значениями и итоговые (вычисленные) значения Mt, м
	координаты, м		Радиус, м	координаты, м		Радиус, м		
	X	Y	R	X	Y	R		
1	2	3	4	5	6	7	8	9
н600	—	—	—	424 078,00	2 170 889,12	—	Геодезический метод	$\sqrt{(0,07^2 + 0,07^2)} = 0,10$
н610	—	—	—	424 080,88	2 170 896,01	—		
н620	—	—	—	424 076,02	2 170 898,04	—		
н630	—	—	—	424 073,14	2 170 891,15	—		

1	2	3	4	5	6	7	8	9
н221О	—	—	—	424 232,35	2 171 189,31	—	Геодезический метод	$\sqrt{(0,07^2 + 0,07^2)} = 0,10$
н222О	—	—	—	424 232,35	2 171 197,94	—		
н223О	—	—	—	424 221,88	2 171 197,94	—		
н224О	—	—	—	424 221,88	2 171 189,31	—		
н221О	—	—	—	424 232,35	2 171 189,31	—		

2. Сведения о характеристиках объекта недвижимости с кадастровым номером 31:09:0705011:55 :

№ п/п	Наименование характеристики	Значение характеристики
1	2	3
1.	Вид объекта недвижимости	Здание
2.	Ранее присвоенный государственный учетный номер (инвентарный) здания, сооружения, объекта незавершенного строительства	—
3.	Кадастровый номер земельного участка (земельных участков), в границах которого (которых) расположены здание, сооружение, объект незавершенного строительства	31:09:0705011:32
4.	Уникальный учетный номер кадастрового квартала, в границах которого расположены здание, сооружение, объект незавершенного строительства	31:09:0705011
5.	Адрес здания, сооружения, объекта незавершенного строительства	—
5.1.	Сведения о местоположении здания, сооружения, объекта незавершенного строительства (при отсутствии адреса) в структурированном в соответствии с федеральной информационной адресной системой виде	309216, Российская Федерация, Белгородская область, Корочанский р-н, Яблоново с, Заречная ул, д 1
5.2.	Дополнительные сведения о местоположении	—
6.	Иные сведения	—

3. Пояснения к сведениям об объекте недвижимости с кадастровым номером 31:09:0705011:55 :

1.	—
----	---

1. Сведения о характерных точках контура объекта недвижимости с кадастровым номером 31:09:0705011:58 :

Система координат		МСК-31					Зона № <u>2</u>	
Обозначение характерных точек границ	Содержатся в Едином государственном реестре недвижимости			Определены в ходе выполнения комплексных кадастровых работ			Метод определения координат	Формулы, примененные для расчета средней квадратической погрешности определения координат характерных точек (Mt), м, с подставленными в такие формулы значениями и итоговые (вычисленные) значения Mt, м
	координаты, м		Радиус, м	координаты, м		Радиус, м		
	X	Y	R	X	Y	R		
1	2	3	4	5	6	7	8	9
н4610	—	—	—	424 457,47	2 171 119,88	—	Геодезический метод	$\sqrt{(0,07^2 + 0,07^2)} = 0,10$
н4620	—	—	—	424 465,29	2 171 129,60	—		
н4630	—	—	—	424 457,73	2 171 135,69	—		
н4640	—	—	—	424 449,91	2 171 125,97	—		
н4610	—	—	—	424 457,47	2 171 119,88	—		

2. Сведения о характеристиках объекта недвижимости с кадастровым номером 31:09:0705011:58 :

№ п/п	Наименование характеристики	Значение характеристики
1	2	3
1.	Вид объекта недвижимости	Здание
2.	Ранее присвоенный государственный учетный номер (инвентарный) здания, сооружения, объекта незавершенного строительства	—
3.	Кадастровый номер земельного участка (земельных участков), в границах которого (которых) расположены здание, сооружение, объект незавершенного строительства	31:09:0705011:29
4.	Уникальный учетный номер кадастрового квартала, в границах которого расположены здание, сооружение, объект незавершенного строительства	31:09:0705011
5.	Адрес здания, сооружения, объекта незавершенного строительства	Белгородская область, р-н Корочанский, с Яблоново, ул Школьная, д 18
5.1.	Сведения о местоположении здания, сооружения, объекта незавершенного строительства (при отсутствии адреса) в структурированном в соответствии с федеральной информационной адресной системой виде	—
5.2.	Дополнительные сведения о местоположении	—

1	2	3
6.	Иные сведения	—

3. Пояснения к сведениям об объекте недвижимости с кадастровым номером 31:09:0705011:58 :

1.	—
----	---

1. Сведения о характерных точках контура объекта недвижимости с кадастровым номером 31:09:0705001:879 :

Система координат МСК-31 Зона № 2

Обозначение характерных точек границ	Содержатся в Едином государственном реестре недвижимости			Определены в ходе выполнения комплексных кадастровых работ			Метод определения координат	Формулы, примененные для расчета средней квадратической погрешности определения координат характерных точек (Mt), м, с подставленными в такие формулы значениями и итоговые (вычисленные) значения Mt, м
	координаты, м		Радиус, м	координаты, м		Радиус, м		
	X	Y	R	X	Y	R		
1	2	3	4	5	6	7	8	9
н538О	—	—	—	424 176,94	2 170 845,54	—	Геодезический метод	$\sqrt{(0,07^2 + 0,07^2)} = 0,10$
н539О	—	—	—	424 176,72	2 170 852,25	—		
н540О	—	—	—	424 172,94	2 170 852,13	—		
н541О	—	—	—	424 173,16	2 170 845,42	—		
н538О	—	—	—	424 176,94	2 170 845,54	—		

2. Сведения о характеристиках объекта недвижимости с кадастровым номером 31:09:0705001:879 :

№ п/п	Наименование характеристики	Значение характеристики
1	2	3
1.	Вид объекта недвижимости	Здание
2.	Ранее присвоенный государственный учетный номер (инвентарный) здания, сооружения, объекта незавершенного строительства	—
3.	Кадастровый номер земельного участка (земельных участков), в границах которого (которых) расположены здание, сооружение, объект незавершенного строительства	31:09:0705011:14
4.	Уникальный учетный номер кадастрового квартала, в границах которого расположены здание, сооружение, объект незавершенного строительства	31:09:0705011

1	2	3
5.	Адрес здания, сооружения, объекта незавершенного строительства	Белгородская область, р-н. Корочанский, с. Яблоново, ул. Школьная, д. 28
5.1.	Сведения о местоположении здания, сооружения, объекта незавершенного строительства (при отсутствии адреса) в структурированном в соответствии с федеральной информационной адресной системой виде	—
5.2.	Дополнительные сведения о местоположении	—
6.	Иные сведения	—

3. Пояснения к сведениям об объекте недвижимости с кадастровым номером 31:09:0705001:879 :

1.	—
----	---

1. Сведения о характерных точках контура объекта недвижимости с кадастровым номером 31:09:0705001:238 :

Система координат	<u>МСК-31</u>	Зона №	<u>2</u>
-------------------	---------------	--------	----------

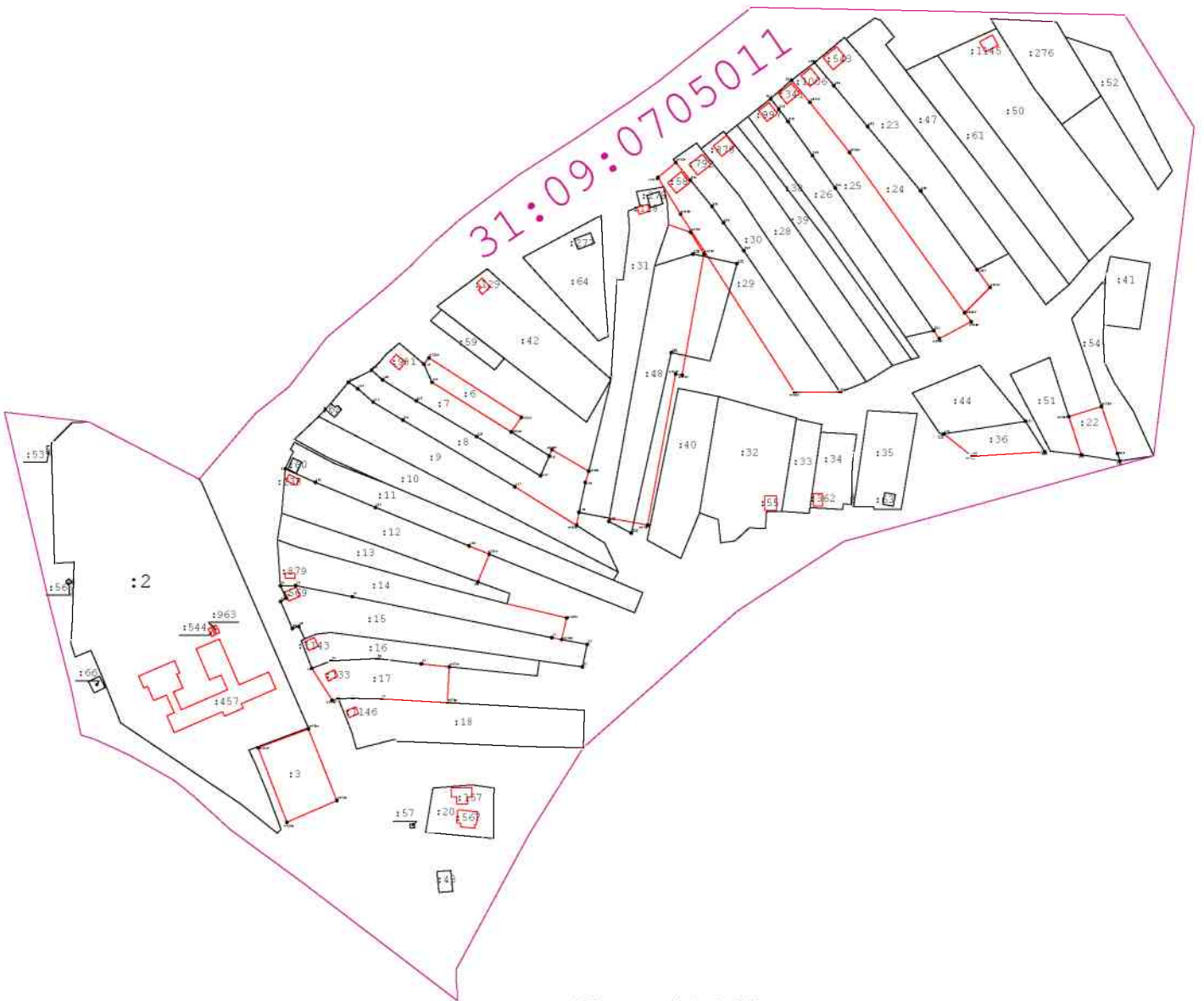
Обозначение характерных точек границ	Содержатся в Едином государственном реестре недвижимости			Определены в ходе выполнения комплексных кадастровых работ			Метод определения координат	Формулы, примененные для расчета средней квадратической погрешности определения координат характерных точек (Mt), м, с подставленными в такие формулы значениями и итоговые (вычисленные) значения Mt, м
	координаты, м		Радиус, м	координаты, м		Радиус, м		
	X	Y	R	X	Y	R		
1	2	3	4	5	6	7	8	9
н5460	—	—	—	424 247,79	2 170 847,92	—	Геодезический метод	$\sqrt{(0,07^2 + 0,07^2)} = 0,10$
н5470	—	—	—	424 244,55	2 170 855,32	—		
н5480	—	—	—	424 240,04	2 170 853,35	—		
н5490	—	—	—	424 243,28	2 170 845,95	—		
н5460	—	—	—	424 247,79	2 170 847,92	—		

2. Сведения о характеристиках объекта недвижимости с кадастровым номером 31:09:0705001:238 :

№ п/п	Наименование характеристики	Значение характеристики
1	2	3
1.	Вид объекта недвижимости	Здание
2.	Ранее присвоенный государственный учетный номер (инвентарный) здания, сооружения, объекта незавершенного строительства	—

1	2	3
3.	Кадастровый номер земельного участка (земельных участков), в границах которого (которых) расположены здание, сооружение, объект незавершенного строительства	31:09:0705001:238
4.	Уникальный учетный номер кадастрового квартала, в границах которого расположены здание, сооружение, объект незавершенного строительства	31:09:0705011
5.	Адрес здания, сооружения, объекта незавершенного строительства	Белгородская область, р-н. Корочанский, с. Яблоново, ул. Ворошилова, д. 29
5.1.	Сведения о местоположении здания, сооружения, объекта незавершенного строительства (при отсутствии адреса) в структурированном в соответствии с федеральной информационной адресной системой виде	—
5.2.	Дополнительные сведения о местоположении	—
6.	Иные сведения	—
3. Пояснения к сведениям об объекте недвижимости с кадастровым номером <u>31:09:0705001:238</u> :		
1.	—	

Схема границ земельных участков



Масштаб 1:4 600

Условные обозначения:

- - Существующая часть границы, имеющиеся в ГКН сведения о которой достаточны для определения её местоположения
- - Вновь образованная часть границы, сведения о которой достаточны для определения её местоположения
- : 24 - Кадастровый номер земельного участка
- 31:10:1011009 - Обозначение кадастрового квартала
- - Граница кадастрового квартала
- 697 - Прекращающая существование точка
- Н701У - Характерная точка границ земельного участка
- 379 - Существующая точка, имеющиеся в ГКН сведения о которой позволяют однозначно определить её местоположение

КАРТА-ПЛАН ТЕРРИТОРИИ

Пояснительная записка

1. Сведения о территории выполнения комплексных кадастровых работ:

31:09:0705014

(наименование субъекта Российской Федерации, муниципального образования, населенного пункта, уникальные учетные номера кадастровых кварталов, иные сведения, позволяющие определить местоположение территории, на которой выполняются комплексные кадастровые работы, например, наименование садоводческого или огороднического некоммерческого товарищества, гаражного кооператива, элемента планировочной структуры)

2. Основания выполнения комплексных кадастровых работ:

Наименование, дата и номер документа, на основании которого выполняются комплексные кадастровые работы:

Муниципальный контракт № 62/ЕП2, от 20 декабря 2023 г., документ выдан Администрация муниципального района "Корочанский район" Белгородской области

3. Дата подготовки карты-плана территории: 22 мая 2024 г.

4. Сведения о заказчике(ах) комплексных кадастровых работ:

В отношении юридического лица, органа местного самоуправления муниципального района, муниципального округа или городского округа либо уполномоченного исполнительного органа государственной власти субъекта Российской Федерации:

полное или сокращенное (в случае, если имеется) наименование: Администрация муниципального района "Корочанский район" Белгородской области

основной государственный регистрационный номер: 1023101336433

идентификационный номер налогоплательщика: 3110002415

В отношении физического лица или представителя физических или юридических лиц:

фамилия, имя, отчество (последнее - при наличии): —

страховой номер индивидуального лицевого счета в системе обязательного пенсионного страхования Российской Федерации (СНИЛС): —

Наименование и реквизиты документа, подтверждающие полномочия представителя заказчика(ов) комплексных кадастровых работ:

—

Адрес электронной почты (для направления уведомления о результатах внесения сведений в Единый государственный реестр недвижимости):

—

5. Сведения об исполнителе комплексных кадастровых работ:

Полное или сокращенное (в случае, если имеется) наименование и адрес юридического лица, с которым заключен государственный или муниципальный контракт либо договор подряда на выполнение комплексных кадастровых работ:

Филиал ППК "Роскадастр" по Белгородской области, адрес: Белгородская область, г. Белгород, пр-кт Б. Хмельницкого, 86 "Б"

Фамилия, имя, отчество кадастрового инженера (последнее - при наличии): *Аболдуев Евгений Владимирович*

и основной государственной регистрационный номер кадастрового инженера индивидуального предпринимателя (ОГРНИП): *-*

Страховой номер индивидуального лицевого счета в системе обязательного пенсионного страхования Российской Федерации (СНИЛС) кадастрового инженера: *126-198-970-90*

Уникальный реестровый номер кадастрового инженера в реестре саморегулируемой организации кадастровых инженеров и дата внесения сведений о физическом лице в такой реестр: *17449, 27 сентября 2016 г.*

Полное или (в случае, если имеется) сокращенное наименование саморегулируемой организации кадастровых инженеров, членом которой является кадастровый инженер:

Ассоциация СРО "Балтийское объединение кадастровых инженеров"

Контактный телефон: *+7(919)229-33-46*

Почтовый адрес и адрес электронной почты, по которым осуществляется связь с кадастровым инженером:

308503, Россия, Белгородская область, Белгородский район, п. Майский, ул. Капитановая, 43, Johnsson1984@yandex.ru

6. Перечень документов, использованных при подготовке карты-плана территории:

№ п/п	Реквизиты документа				
	Вид	Дата	Номер	Наименование	Иные сведения
1	2	3	4	5	6
1	Кадастровый план территории, выдан: Филиал публично-правовой компании "Роскадастр" по Белгородской области	11 апреля 2024 г.	КУВИ-001/2024-104783555	Кадастровый план территории	—

7. Пояснения к карте-плану территории:

Основания выполнения комплексных кадастровых работ

Комплексные кадастровые работы выполнялись в отношении территории кадастрового квартала №31:09:0705014. Основанием для выполнения настоящих комплексных кадастровых работ является муниципальный контракт №62/ЕП2 от 20.12.2023 г. Карта-план подготовлен в соответствии с правилами землепользования и застройки городского поселения Яблоновского сельского поселения Корочанского района Белгородской области, утвержденным приказом управления архитектуры и градостроительства Белгородской области от ?. №?. При выполнении комплексных кадастровых работ местоположение уточняемых объектов недвижимости определялось в соответствии с ч.10 ст. 22 № 218-ФЗ "О государственной регистрации недвижимости" от 13.07.2015, исходя из границ, в соответствии с фактическим землепользованием, реальным местоположением объектов в соответствии с действующим законодательством.

Согласно Правилам землепользования и застройки Яблоновского сельского поселения Корочанского района Белгородской области, земельные участки кадастрового квартала 31:09:0705014 находятся в зоне застройки индивидуальными жилыми домами с содержанием домашнего скота и птицы (Ж-1Б), зоне общественного, делового и коммерческого назначения (ОД-1), зоне сельскохозяйственных угодий (СХ-1), зоне коллективных садов и огородов (СХ-3).

Для территориальной зоны застройки индивидуальными жилыми домами с содержанием домашнего скота и птицы (Ж-1Б), установлены следующие предельные (минимальные и максимальные) размеры земельных участков с видом разрешенного использования «для ведения личного подсобного хозяйства (приусадебный земельный участок)»:

минимальная площадь земельного участка – 1000 кв.м.;

максимальная площадь земельного участка – 2900 кв.м;

Всего в карту-план территории включены сведения о 13 земельном участке и 16 объектов капитального строительства.

В результате выполнения комплексных кадастровых работ:

- обеспечивается уточнение границ 9 земельных участков;

- обеспечивается исправление реестровых ошибок в сведениях о местоположении границ земельных участков – 4 шт.

- осуществляется уточнение местоположения на земельных участках 16 объектов капитального строительства.

Сведения об уточняемых земельных участках

В процессе было выявлено, что в ЕГРН учтены сведения о 9 земельных участках, местоположение границ которых не установлено. При проведении работы была уточнена граница земельного участка: 31:09:0705014:26, 31:09:0705014:25, 31:09:0705014:14, 31:09:0705014:20, 31:09:0705014:33, 31:09:0705014:34, 31:09:0705014:17, 31:09:0705014:18, 31:09:0705014:19.

Сведения об уточняемых земельных участках, необходимые для исправления реестровых ошибок в сведениях о местоположении их границ

В ходе проведения комплексных кадастровых работ было выявлено, что при межевании 4 земельных участков была допущена ошибка в местоположении границ земельных участков– фактическое местоположение границ земельных участков не совпадает с границами земельных участков, включенными в ЕГРН. Работы по исправлению границ были проведены на следующие участки: 31:09:0705014:1, 31:09:0705014:2, 31:09:0705014:23, 31:09:0705014:24.

Данное исправление реестровой ошибки вызвано необходимостью приведения в соответствие границ земельного участка, учтенных в Едином государственном реестре недвижимости, с его фактическим местоположением на местности. При выполнении кадастровых работ было выявлено, что при съемке земельных участков были допущены ошибки в определении координат характерных точек их границ. Были произведены повторные определения координат всех точек границ земельных участков, позволяющие идентифицировать их фактическое местоположение на местности. Повторные измерения подтвердили наличие ошибки в местоположении границ земельного участка.

Описание местоположения здания, сооружения, объекта незавершенного строительства на земельном участке

Было выявлено, что в ЕГРН учтены 12 объектов капитального строительства, местоположение которых на земельном участке не установлено. В результате проведения ККР были уточнены границы следующих объектов капитального строительства: 31:09:0705001:736, 31:09:0705001:642, 31:09:0705001:220, 31:09:0705014:51, 31:09:0705001:978, 31:09:0705014:178, 31:09:0705001:1135, 31:09:0705001:1134, 31:09:0705001:674, 31:09:0705001:194, 31:09:0705001:117, 31:09:0705001:405, 31:09:0705014:50, 31:09:0705001:441, 31:09:0705001:568, 31:09:0705001:689.

Сведения о пунктах геодезической сети и средствах измерений

1. Сведения о пунктах геодезической сети:

№ п/п	Вид геодезической сети	Название пункта геодезической сети и тип знака	Система координат пункта геодезической сети	Координаты пункта, м		Дата обследования 22 мая 2024 г.		
						Сведения о состоянии		
				Х	У	наружного знака пункта	центра пункта	марки центра пункта
1	2	3	4	5	6	7	8	9
1	Пункт государственной геодезической сети. 3	Мальцевка, пир. 7.4 м. Центр 1	МСК-31, зона 2	415 648,09	2 171 365,48	Сохранился	Сохранился	Сохранился
2	Пункт государственной геодезической сети. 2	Поповка, сигн. 14.2 м. Центр 1		427 655,69	2 158 749,78			
3	Пункт государственной геодезической сети. 3	Заячье, дв. пир. 10.5 м. Центр 1		419 270,68	2 144 631,14			

2. Сведения об использованных средствах измерений:

№ п/п	Наименование и обозначение типа средства измерений - прибора (инструмента, аппаратуры)	Заводской или серийный номер средства измерений	Реквизиты свидетельства о поверке прибора (инструмента, аппаратуры) и (или) срок действия поверки
1	2	3	4
1	PrinCe i90	3479985	С-ГСХ/15-08-2023/270572490 до 14.08.2024

Сведения об уточняемых земельных участках

1. Сведения о характерных точках границ уточняемого земельного участка с кадастровым номером 31:09:0705014:25 :
 Система координат МСК-31 Зона № 2

Обозначение характерных точек границ	Координаты, м				Метод определения координат	Формулы, примененные для расчета средней квадратической погрешности определения координат характерных точек границ (Mt), с подставленными в такие формулы значениями и итоговые (вычисленные) значения Mt, м	Описание закрепления точки
	содержатся в Едином государственном реестре недвижимости		определены в результате выполнения комплексных кадастровых работ				
	X	Y	X	Y			
1	2	3	4	5	6	7	8
н678У	—	—	424 138,73	2 171 747,20	Геодезический метод	$\sqrt{(0,07^2 + 0,07^2)} = 0,10$	—
н683У	—	—	424 191,14	2 171 755,92			
н629У	—	—	424 194,14	2 171 808,25			
н628У	—	—	424 198,84	2 171 872,19			
н685У	—	—	424 178,52	2 171 859,09			
н679У	—	—	424 160,98	2 171 816,67			
н678У	—	—	424 138,73	2 171 747,20			

2. Сведения о частях границ уточняемого земельного участка с кадастровым номером 31:09:0705014:25 :

Обозначение части границ		Горизонтальное проложение (S), м	Описание прохождения части границ	Сведения о согласовании местоположения границ (согласовано/спорное)
от т.	до т.			
1	2	3	4	5
н678У	н683У	53,13	—	согласовано
н683У	н629У	52,42		
н629У	н628У	64,11		
н628У	н685У	24,18		
н685У	н679У	45,90		
н679У	н678У	72,95		

3. Сведения о характеристиках уточняемого земельного участка с кадастровым номером 31:09:0705014:25 :

№ п/п	Наименование характеристики земельного участка	Значение характеристики
1	2	3

1	2	3
1.	Адрес земельного участка	309216, Российская Федерация, Белгородская область, Корочанский р-н, Яблоново с, Заречная ул, 22
1.1.	Сведения о местоположении земельного участка (при отсутствии адреса) в структурированном в соответствии с федеральной информационной адресной системой виде	—
1.2.	Дополнительные сведения о местоположении земельного участка	—
2.	Площадь земельного участка \pm величина погрешности определения (вычисления) площади ($P \pm \Delta P$), м ²	4 000 \pm 22,00
3.	Формула, примененная для вычисления предельной погрешности определения площади земельного участка, с подставленными значениями и итоговые (вычисленные) значения	$3,5 * 0,10 * \sqrt{(4\ 000,00)} = 22$
4.	Площадь земельного участка согласно сведениям Единого государственного реестра недвижимости (Ркад), м ²	4 000,00
5.	Оценка расхождения P и Ркад ($P - P_{кад}$), м ²	0
6.	Предельный минимальный и максимальный размеры земельного участка (Рмин и Рмакс), м ²	Рмин = 1 000 Рмакс = 2 900
7.	Вид (виды) разрешенного использования	Для ведения личного подсобного хозяйства
7.1.	Дополнительные сведения об использовании земельного участка	—
8.	Кадастровый или иной государственный учетный номер (инвентарный) здания, сооружения, объекта незавершенного строительства, расположенного на земельном участке	31:09:0705001:658
9.	Сведения о земельных участках (землях общего пользования, территории общего пользования), посредством которых обеспечивается доступ	—
10.	Иные сведения	—
4. Пояснения к сведениям об уточняемом земельном участке с кадастровым номером		31:09:0705014:25 :
1.		—

1. Сведения о характерных точках границ уточняемого земельного участка с кадастровым номером 31:09:0705014:26 :
 Система координат МСК-31 Зона № 2

Обозначение характерных точек границ	Координаты, м				Метод определения координат	Формулы, примененные для расчета средней квадратической погрешности определения координат характерных точек границ (Mt), с подставленными в такие формулы значениями и итоговые (вычисленные) значения Mt, м	Описание закрепления точки
	содержатся в Едином государственном реестре недвижимости		определены в результате выполнения комплексных кадастровых работ				
	X	Y	X	Y			
1	2	3	4	5	6	7	8
н678У	—	—	424 138,73	2 171 747,20	Геодезический метод	$\sqrt{(0,07^2 + 0,07^2)} = 0,10$	—
н679У	—	—	424 160,98	2 171 816,67			
287	—	—	424 152,38	2 171 820,33			
286	—	—	424 098,83	2 171 847,78			
н681У	—	—	424 091,25	2 171 750,42			
н682У	—	—	424 114,62	2 171 740,78			
н678У	—	—	424 138,73	2 171 747,20			

2. Сведения о частях границ уточняемого земельного участка с кадастровым номером 31:09:0705014:26 :

Обозначение части границ		Горизонтальное проложение (S), м	Описание прохождения части границ	Сведения о согласовании местоположения границ (согласовано/спорное)
от т.	до т.			
1	2	3	4	5
н678У	н679У	72,95	—	согласовано
н679У	287	9,35		
287	286	60,18		
286	н681У	97,65		
н681У	н682У	25,28		
н682У	н678У	24,95		

3. Сведения о характеристиках уточняемого земельного участка с кадастровым номером 31:09:0705014:26 :

№ п/п	Наименование характеристики земельного участка	Значение характеристики
1	2	3

1	2	3
1.	Адрес земельного участка	—
1.1.	Сведения о местоположении земельного участка (при отсутствии адреса) в структурированном в соответствии с федеральной информационной адресной системой виде	309216, Российская Федерация, Белгородская область, Корочанский р-н, Яблоново с
1.2.	Дополнительные сведения о местоположении земельного участка	—
2.	Площадь земельного участка ± величина погрешности определения (вычисления) площади ($P \pm \Delta P$), м ²	5 000 ± 25,00
3.	Формула, примененная для вычисления предельной погрешности определения площади земельного участка, с подставленными значениями и итоговые (вычисленные) значения	$3,5 * 0,10 * \sqrt{(5\ 000,00)} = 25$
4.	Площадь земельного участка согласно сведениям Единого государственного реестра недвижимости (Ркад), м ²	5 000,00
5.	Оценка расхождения P и Ркад ($P - P_{кад}$), м ²	0
6.	Предельный минимальный и максимальный размеры земельного участка (Рмин и Рмакс), м ²	Рмин = 1 000 Рмакс = 2 900
7.	Вид (виды) разрешенного использования	Для ведения личного подсобного хозяйства
7.1.	Дополнительные сведения об использовании земельного участка	—
8.	Кадастровый или иной государственный учетный номер (инвентарный) здания, сооружения, объекта незавершенного строительства, расположенного на земельном участке	31:09:0705001:194
9.	Сведения о земельных участках (землях общего пользования, территории общего пользования), посредством которых обеспечивается доступ	—
10.	Иные сведения	—
4. Пояснения к сведениям об уточняемом земельном участке с кадастровым номером		31:09:0705014:26 :
1.	—	—

1. Сведения о характерных точках границ уточняемого земельного участка с кадастровым номером 31:09:0705014:14 :
 Система координат МСК-31 Зона № 2

Обозначение характерных точек границ	Координаты, м				Метод определения координат	Формулы, примененные для расчета средней квадратической погрешности определения координат характерных точек границ (Mt), с подставленными в такие формулы значениями и итоговые (вычисленные) значения Mt, м	Описание закрепления точки
	содержатся в Едином государственном реестре недвижимости		определены в результате выполнения комплексных кадастровых работ				
	X	Y	X	Y			
1	2	3	4	5	6	7	8
111	—	—	424 223,74	2 171 523,31	Геодезический метод	$\sqrt{(0,07^2 + 0,07^2)} = 0,10$	—
н722У	—	—	424 216,15	2 171 489,70			
н723У	—	—	424 150,01	2 171 499,80			
н724У	—	—	424 155,36	2 171 537,33			
120	—	—	424 182,60	2 171 532,60			
111	—	—	424 223,74	2 171 523,31			

2. Сведения о частях границ уточняемого земельного участка с кадастровым номером 31:09:0705014:14 :

Обозначение части границ		Горизонтальное проложение (S), м	Описание прохождения части границ	Сведения о согласовании местоположения границ (согласовано/спорное)
от т.	до т.			
1	2	3	4	5
111	н722У	34,46	—	согласовано
н722У	н723У	66,91		
н723У	н724У	37,91		
н724У	120	27,65		
120	111	42,18		

3. Сведения о характеристиках уточняемого земельного участка с кадастровым номером 31:09:0705014:14 :

№ п/п	Наименование характеристики земельного участка	Значение характеристики
1	2	3
1		

1	2	3
1.	Адрес земельного участка	—
1.1.	Сведения о местоположении земельного участка (при отсутствии адреса) в структурированном в соответствии с федеральной информационной адресной системой виде	Российская Федерация, Белгородская область, Корочанский р-н, Яблоново с
1.2.	Дополнительные сведения о местоположении земельного участка	—
2.	Площадь земельного участка ± величина погрешности определения (вычисления) площади ($P \pm \Delta P$), м ²	2 500 ± 18,00
3.	Формула, примененная для вычисления предельной погрешности определения площади земельного участка, с подставленными значениями и итоговые (вычисленные) значения	$3,5 * 0,10 * \sqrt{(2\ 500,00)} = 18$
4.	Площадь земельного участка согласно сведениям Единого государственного реестра недвижимости (Ркад), м ²	2 500,00
5.	Оценка расхождения Р и Ркад ($P - P_{кад}$), м ²	0
6.	Предельный минимальный и максимальный размеры земельного участка (Рмин и Рмакс), м ²	Рмин = 1 000 Рмакс = 2 900
7.	Вид (виды) разрешенного использования	Для ведения личного подсобного хозяйства
7.1.	Дополнительные сведения об использовании земельного участка	—
8.	Кадастровый или иной государственный учетный номер (инвентарный) здания, сооружения, объекта незавершенного строительства, расположенного на земельном участке	—
9.	Сведения о земельных участках (землях общего пользования, территории общего пользования), посредством которых обеспечивается доступ	—
10.	Иные сведения	—
4. Пояснения к сведениям об уточняемом земельном участке с кадастровым номером		31:09:0705014:14 :
1.	—	—

1. Сведения о характерных точках границ уточняемого земельного участка с кадастровым номером 31:09:0705014:20 :
 Система координат МСК-31 Зона № 2

Обозначение характерных точек границ	Координаты, м				Метод определения координат	Формулы, примененные для расчета средней квадратической погрешности определения координат характерных точек границ (Mt), с подставленными в такие формулы значениями и итоговые (вычисленные) значения Mt, м	Описание закрепления точки
	содержатся в Едином государственном реестре недвижимости		определены в результате выполнения комплексных кадастровых работ				
	X	Y	X	Y			
1	2	3	4	5	6	7	8
243	—	—	424 294,20	2 171 745,45	Геодезический метод	$\sqrt{(0,07^2 + 0,07^2)} = 0,10$	—
н725У	—	—	424 327,98	2 171 738,12			
н726У	—	—	424 315,81	2 171 682,05			
н727У	—	—	424 281,43	2 171 689,58			
243	—	—	424 294,20	2 171 745,45			

2. Сведения о частях границ уточняемого земельного участка с кадастровым номером 31:09:0705014:20 :

Обозначение части границ		Горизонтальное проложение (S), м	Описание прохождения части границ	Сведения о согласовании местоположения границ (согласовано/спорное)
от т.	до т.			
1	2	3	4	5
243	н725У	34,57	—	согласовано
н725У	н726У	57,38		
н726У	н727У	35,19		
н727У	243	57,31		

3. Сведения о характеристиках уточняемого земельного участка с кадастровым номером 31:09:0705014:20 :

№ п/п	Наименование характеристики земельного участка	Значение характеристики
1	2	3
1.	Адрес земельного участка	—
1.1.	Сведения о местоположении земельного участка (при отсутствии адреса) в структурированном в соответствии с федеральной информационной адресной системой виде	309216, Российская Федерация, Белгородская область, Корочанский р-н, Яблоново с
1.2.	Дополнительные сведения о местоположении земельного участка	—

1	2	3
2.	Площадь земельного участка ± величина погрешности определения (вычисления) площади ($P \pm \Delta P$), м ²	2 000 ± 16,00
3.	Формула, примененная для вычисления предельной погрешности определения площади земельного участка, с подставленными значениями и итоговые (вычисленные) значения	$3,5 * 0,10 * \sqrt{(2\ 000,00)} = 16$
4.	Площадь земельного участка согласно сведениям Единого государственного реестра недвижимости (Ркад), м ²	2 000,00
5.	Оценка расхождения P и Ркад ($P - P_{кад}$), м ²	0
6.	Предельный минимальный и максимальный размеры земельного участка (Рмин и Рмакс), м ²	Рмин = 1 000 Рмакс = 2 900
7.	Вид (виды) разрешенного использования	Для ведения личного подсобного хозяйства
7.1.	Дополнительные сведения об использовании земельного участка	—
8.	Кадастровый или иной государственный учетный номер (инвентарный) здания, сооружения, объекта незавершенного строительства, расположенного на земельном участке	—
9.	Сведения о земельных участках (землях общего пользования, территории общего пользования), посредством которых обеспечивается доступ	—
10.	Иные сведения	—

4. Пояснения к сведениям об уточняемом земельном участке с кадастровым номером 31:09:0705014:20 :

1. —

1. Сведения о характерных точках границ уточняемого земельного участка с кадастровым номером 31:09:0705014:33 :

Система координат МСК-31 Зона № 2

Обозначение характерных точек границ	Координаты, м				Метод определения координат	Формулы, примененные для расчета средней квадратической погрешности определения координат характерных точек границ (Mt), с подставленными в такие формулы значениями и итоговые (вычисленные) значения Mt, м	Описание закрепления точки
	содержатся в Едином государственном реестре недвижимости		определены в результате выполнения комплексных кадастровых работ				
	X	Y	X	Y			
1	2	3	4	5	6	7	8
н728У	—	—	424 011,00	2 171 736,31	Геодезический метод	$\sqrt{(0,07^2 + 0,07^2)} = 0,10$	—

1	2	3	4	5	6	7	8
н729У	—	—	423 969,61	2 171 742,39	Геодезический метод	$\sqrt{(0,07^2 + 0,07^2)} = 0,10$	—
н730У	—	—	423 965,05	2 171 602,82			
н731У	—	—	423 995,21	2 171 599,12			
н759У	—	—	424 000,39	2 171 644,13			
н728У	—	—	424 011,00	2 171 736,31			

2. Сведения о частях границ уточняемого земельного участка с кадастровым номером 31:09:0705014:33 :

Обозначение части границ		Горизонтальное проложение (S), м	Описание прохождения части границ	Сведения о согласовании местоположения границ (согласовано/спорное)
от т.	до т.			
1	2	3	4	5
н728У	н729У	41,83	—	согласовано
н729У	н730У	139,64		
н730У	н731У	30,39		
н731У	н759У	45,31		
н759У	н728У	92,79		

3. Сведения о характеристиках уточняемого земельного участка с кадастровым номером 31:09:0705014:33 :

№ п/п	Наименование характеристики земельного участка	Значение характеристики
1	2	3
1.	Адрес земельного участка	—
1.1.	Сведения о местоположении земельного участка (при отсутствии адреса) в структурированном в соответствии с федеральной информационной адресной системой виде	Российская Федерация, Белгородская область, Корочанский р-н, Яблоново с
1.2.	Дополнительные сведения о местоположении земельного участка	—
2.	Площадь земельного участка ± величина погрешности определения (вычисления) площади ($P \pm \Delta P$), м ²	5 000 ± 25,00
3.	Формула, примененная для вычисления предельной погрешности определения площади земельного участка, с подставленными значениями и итоговые (вычисленные) значения	$3,5 * 0,10 * \sqrt{(5\ 000,00)} = 25$
4.	Площадь земельного участка согласно сведениям Единого государственного реестра недвижимости ($P_{\text{кад}}$), м ²	5 000,00
5.	Оценка расхождения P и $P_{\text{кад}}$ ($P - P_{\text{кад}}$), м ²	0
6.	Предельный минимальный и максимальный размеры земельного участка ($P_{\text{мин}}$ и $P_{\text{макс}}$), м ²	$P_{\text{мин}} = 1\ 000$ $P_{\text{макс}} = 2\ 900$

1	2	3
7.	Вид (виды) разрешенного использования	Для ведения личного подсобного хозяйства
7.1.	Дополнительные сведения об использовании земельного участка	—
8.	Кадастровый или иной государственный учетный номер (инвентарный) здания, сооружения, объекта незавершенного строительства, расположенного на земельном участке	—
9.	Сведения о земельных участках (землях общего пользования, территории общего пользования), посредством которых обеспечивается доступ	—
10.	Иные сведения	—

4. Пояснения к сведениям об уточняемом земельном участке с кадастровым номером 31:09:0705014:33 :

1.	—
----	---

1. Сведения о характерных точках границ уточняемого земельного участка с кадастровым номером 31:09:0705014:34 :
 Система координат МСК-31 Зона № 2

Обозначение характерных точек границ	Координаты, м				Метод определения координат	Формулы, примененные для расчета средней квадратической погрешности определения координат характерных точек границ (Mt), с подставленными в такие формулы значениями и итоговые (вычисленные) значения Mt, м	Описание закрепления точки
	содержатся в Едином государственном реестре недвижимости		определены в результате выполнения комплексных кадастровых работ				
	X	Y	X	Y			
1	2	3	4	5	6	7	8
н729У	—	—	423 969,61	2 171 742,39	Геодезический метод	$\sqrt{(0,07^2 + 0,07^2)} = 0,10$	—
н732У	—	—	423 942,21	2 171 747,84			
н733У	—	—	423 919,44	2 171 623,13			
н730У	—	—	423 965,05	2 171 602,82			
н729У	—	—	423 969,61	2 171 742,39			

2. Сведения о частях границ уточняемого земельного участка с кадастровым номером 31:09:0705014:34 :

Обозначение части границ		Горизонтальное проложение (S), м	Описание прохождения части границ	Сведения о согласовании местоположения границ (согласовано/спорное)
от т.	до т.			
1	2	3	4	5
н729У	н732У	27,94	—	согласовано
н732У	н733У	126,77		

1	2	3	4	5
н733У	н730У	49,93	—	согласовано
н730У	н729У	139,64		

3. Сведения о характеристиках уточняемого земельного участка с кадастровым номером 31:09:0705014:34 :

№ п/п	Наименование характеристики земельного участка	Значение характеристики
1	2	3
1.	Адрес земельного участка	—
1.1.	Сведения о местоположении земельного участка (при отсутствии адреса) в структурированном в соответствии с федеральной информационной адресной системой виде	Российская Федерация, Белгородская область, Корочанский р-н, Яблоново с
1.2.	Дополнительные сведения о местоположении земельного участка	—
2.	Площадь земельного участка ± величина погрешности определения (вычисления) площади ($P \pm \Delta P$), м ²	5 000 ± 25,00
3.	Формула, примененная для вычисления предельной погрешности определения площади земельного участка, с подставленными значениями и итоговые (вычисленные) значения	$3,5 * 0,10 * \sqrt{(5\ 000,00)} = 25$
4.	Площадь земельного участка согласно сведениям Единого государственного реестра недвижимости (Ркад), м ²	5 000,00
5.	Оценка расхождения Р и Ркад ($P - P_{кад}$), м ²	0
6.	Предельный минимальный и максимальный размеры земельного участка (Рмин и Рмакс), м ²	Рмин = 1 000 Рмакс = 2 900
7.	Вид (виды) разрешенного использования	Для ведения личного подсобного хозяйства
7.1.	Дополнительные сведения об использовании земельного участка	—
8.	Кадастровый или иной государственный учетный номер (инвентарный) здания, сооружения, объекта незавершенного строительства, расположенного на земельном участке	—
9.	Сведения о земельных участках (землях общего пользования, территории общего пользования), посредством которых обеспечивается доступ	—
10.	Иные сведения	—

4. Пояснения к сведениям об уточняемом земельном участке с кадастровым номером 31:09:0705014:34 :

1.	—
----	---

1. Сведения о характерных точках границ уточняемого земельного участка с кадастровым номером 31:09:0705014:17 :
 Система координат МСК-31 Зона № 2

Обозначение характерных точек границ	Координаты, м				Метод определения координат	Формулы, примененные для расчета средней квадратической погрешности определения координат характерных точек границ (Mt), с подставленными в такие формулы значениями и итоговые (вычисленные) значения Mt, м	Описание закрепления точки
	содержатся в Едином государственном реестре недвижимости		определены в результате выполнения комплексных кадастровых работ				
	X	Y	X	Y			
1	2	3	4	5	6	7	8

31:09:0705014:17(1)							
н738У	—	—	424 010,32	2 171 562,81	Геодезический метод	$\sqrt{(0,07^2 + 0,07^2)} = 0,10$	—
н739У	—	—	424 035,26	2 171 606,59			
н740У	—	—	424 046,64	2 171 603,80			
н741У	—	—	424 050,19	2 171 599,78			
н742У	—	—	424 083,03	2 171 596,65			
н743У	—	—	424 081,69	2 171 579,89			
н744У	—	—	424 137,12	2 171 577,59			
117	—	—	424 130,85	2 171 553,57			
118	—	—	424 109,54	2 171 555,00			
н738У	—	—	424 010,32	2 171 562,81			

31:09:0705014:17(2)							
н748У	—	—	424 089,18	2 171 645,99	Геодезический метод	$\sqrt{(0,07^2 + 0,07^2)} = 0,10$	—
н745У	—	—	424 129,01	2 171 645,99			
н746У	—	—	424 129,01	2 171 688,77			
н747У	—	—	424 109,45	2 171 688,77			
н748У	—	—	424 089,18	2 171 645,99			

2. Сведения о частях границ уточняемого земельного участка с кадастровым номером 31:09:0705014:17 :

Обозначение части границ		Горизонтальное проложение (S), м	Описание прохождения части границ	Сведения о согласовании местоположения границ (согласовано/спорное)
от т.	до т.			
1	2	3	4	5
31:09:0705014:17(1)				
н738У	н739У	50,39	—	согласовано

1	2	3	4	5
н739У	н740У	11,72	—	согласовано
н740У	н741У	5,36		
н741У	н742У	32,99		
н742У	н743У	16,81		
н743У	н744У	55,48		
н744У	117	24,82		
117	118	21,36		
118	н738У	99,53		

31:09:0705014:17(2)

н748У	н745У	39,83	—	согласовано
н745У	н746У	42,78		
н746У	н747У	19,56		
н747У	н748У	47,34		

3. Сведения о характеристиках уточняемого земельного участка с кадастровым номером 31:09:0705014:17 :

№ п/п	Наименование характеристики земельного участка	Значение характеристики
1	2	3
1.	Адрес земельного участка	—
1.1.	Сведения о местоположении земельного участка (при отсутствии адреса) в структурированном в соответствии с федеральной информационной адресной системой виде	Российская Федерация, Белгородская область, Корочанский р-н, Яблоново с
1.2.	Дополнительные сведения о местоположении земельного участка	—
2.	Площадь земельного участка ± величина погрешности определения (вычисления) площади ($P \pm \Delta P$), м ²	5 000 ± 34,00, 31:09:0705014:17(1) 3 729,99 ± 21,38, 31:09:0705014:17(2) 1 270,35 ± 12,47
3.	Формула, примененная для вычисления предельной погрешности определения площади земельного участка, с подставленными значениями и итоговые (вычисленные) значения	21,38 + 12,47 = 34
4.	Площадь земельного участка согласно сведениям Единого государственного реестра недвижимости (Ркад), м ²	5 000,00
5.	Оценка расхождения Р и Ркад ($P - P_{кад}$), м ²	0
6.	Предельный минимальный и максимальный размеры земельного участка ($P_{мин}$ и $P_{макс}$), м ²	$P_{мин} = 1\ 000$ $P_{макс} = 2\ 900$
7.	Вид (виды) разрешенного использования	Для ведения личного подсобного хозяйства

1	2	3
7.1.	Дополнительные сведения об использовании земельного участка	—
8.	Кадастровый или иной государственный учетный номер (инвентарный) здания, сооружения, объекта незавершенного строительства, расположенного на земельном участке	—
9.	Сведения о земельных участках (землях общего пользования, территории общего пользования), посредством которых обеспечивается доступ	—
10.	Иные сведения	—

4. Пояснения к сведениям об уточняемом земельном участке с кадастровым номером 31:09:0705014:17 :

1.	—
----	---

1. Сведения о характерных точках границ уточняемого земельного участка с кадастровым номером 31:09:0705014:19 :
Система координат МСК-31 Зона № 2

Обозначение характерных точек границ	Координаты, м				Метод определения координат	Формулы, примененные для расчета средней квадратической погрешности определения координат характерных точек границ (Mt), с подставленными в такие формулы значениями и итоговые (вычисленные) значения Mt, м	Описание закрепления точки
	содержатся в Едином государственном реестре недвижимости		определены в результате выполнения комплексных кадастровых работ				
	X	Y	X	Y			
1	2	3	4	5	6	7	8

31:09:0705014:19(1)

н742У	—	—	424 083,03	2 171 596,65	Геодезический метод	$\sqrt{(0,07^2 + 0,07^2)} = 0,10$	—
н741У	—	—	424 050,19	2 171 599,78			
н740У	—	—	424 046,64	2 171 603,80			
н739У	—	—	424 035,26	2 171 606,59			
н753У	—	—	424 046,69	2 171 623,53			
н755У	—	—	424 082,78	2 171 621,80			
н756У	—	—	424 095,24	2 171 595,44			
н742У	—	—	424 083,03	2 171 596,65			

31:09:0705014:19(2)

н757У	—	—	424 011,26	2 171 576,41	Геодезический метод	$\sqrt{(0,07^2 + 0,07^2)} = 0,10$	—
н758У	—	—	424 043,29	2 171 632,05			

1	2	3	4	5	6	7	8
н759У	—	—	424 000,39	2 171 644,13	Геодезический метод	$\sqrt{(0,07^2 + 0,07^2)} = 0,10$	—
н731У	—	—	423 995,21	2 171 599,12			
н730У	—	—	423 965,05	2 171 602,82			
н761У	—	—	423 960,48	2 171 573,35			
н757У	—	—	424 011,26	2 171 576,41			

2. Сведения о частях границ уточняемого земельного участка с кадастровым номером 31:09:0705014:19 :

Обозначение части границ		Горизонтальное проложение (S), м	Описание прохождения части границ	Сведения о согласовании местоположения границ (согласовано/спорное)
от т.	до т.			
1	2	3	4	5

31:09:0705014:19(1)

н742У	н741У	32,99	—	согласовано
н741У	н740У	5,36		
н740У	н739У	11,72		
н739У	н753У	20,44		
н753У	н755У	36,13		
н755У	н756У	29,16		
н756У	н742У	12,27		

31:09:0705014:19(2)

н757У	н758У	64,20	—	согласовано
н758У	н759У	44,57		
н759У	н731У	45,31		
н731У	н730У	30,39		
н730У	н761У	29,82		
н761У	н757У	50,87		

3. Сведения о характеристиках уточняемого земельного участка с кадастровым номером 31:09:0705014:19 :

№ п/п	Наименование характеристики земельного участка	Значение характеристики
1	2	3
1.	Адрес земельного участка	—
1.1.	Сведения о местоположении земельного участка (при отсутствии адреса) в структурированном в соответствии с федеральной информационной адресной системой виде	Российская Федерация, Белгородская область, Корочанский р-н, Яблоново с
1.2.	Дополнительные сведения о местоположении земельного участка	—

1	2	3
2.	Площадь земельного участка ± величина погрешности определения (вычисления) площади ($P \pm \Delta P$), м ²	4 000 ± 31,00, 31:09:0705014:19(1) 1 138,96 ± 11,81, 31:09:0705014:19(2) 2 860,99 ± 18,72
3.	Формула, примененная для вычисления предельной погрешности определения площади земельного участка, с подставленными значениями и итоговые (вычисленные) значения	11,81 + 18,72 = 31
4.	Площадь земельного участка согласно сведениям Единого государственного реестра недвижимости (Р _{кад}), м ²	4 000,00
5.	Оценка расхождения Р и Р _{кад} (Р - Р _{кад}), м ²	0
6.	Предельный минимальный и максимальный размеры земельного участка (Р _{мин} и Р _{макс}), м ²	Р _{мин} = 1 000 Р _{макс} = 2 900
7.	Вид (виды) разрешенного использования	Для ведения личного подсобного хозяйства
7.1.	Дополнительные сведения об использовании земельного участка	—
8.	Кадастровый или иной государственный учетный номер (инвентарный) здания, сооружения, объекта незавершенного строительства, расположенного на земельном участке	—
9.	Сведения о земельных участках (землях общего пользования, территории общего пользования), посредством которых обеспечивается доступ	—
10.	Иные сведения	—

4. Пояснения к сведениям об уточняемом земельном участке с кадастровым номером 31:09:0705014:19 :

1. —

1. Сведения о характерных точках границ уточняемого земельного участка с кадастровым номером 31:09:0705014:18 :

Система координат МСК-31 Зона № 2

Обозначение характерных точек границ	Координаты, м				Метод определения координат	Формулы, примененные для расчета средней квадратической погрешности определения координат характерных точек границ (Mt), с подставленными в такие формулы значениями и итоговые (вычисленные) значения Mt, м	Описание закрепления точки
	содержатся в Едином государственном реестре недвижимости		определены в результате выполнения комплексных кадастровых работ				
	X	Y	X	Y			
1	2	3	4	5	6	7	8
31:09:0705014:18(1)							

1	2	3	4	5	6	7	8
н755У	—	—	424 082,78	2 171 621,80	Геодезический метод	$\sqrt{(0,07^2 + 0,07^2)} = 0,10$	—
н762У	—	—	424 079,03	2 171 633,66			
н763У	—	—	424 056,59	2 171 634,04			
н753У	—	—	424 046,69	2 171 623,53			
н755У	—	—	424 082,78	2 171 621,80			

31:09:0705014:18(2)

н749У	—	—	424 212,12	2 171 583,78	Геодезический метод	$\sqrt{(0,07^2 + 0,07^2)} = 0,10$	—
н750У	—	—	424 215,32	2 171 632,66			
н751У	—	—	424 090,10	2 171 635,60			
н764У	—	—	424 100,11	2 171 610,17			
н752У	—	—	424 107,39	2 171 604,32			
н765У	—	—	424 119,45	2 171 600,42			
н749У	—	—	424 212,12	2 171 583,78			

2. Сведения о частях границ уточняемого земельного участка с кадастровым номером 31:09:0705014:18 :

Обозначение части границ		Горизонтальное проложение (S), м	Описание прохождения части границ	Сведения о согласовании местоположения границ (согласовано/спорное)
от т.	до т.			
1	2	3	4	5

31:09:0705014:18(1)

н755У	н762У	12,44	—	согласовано
н762У	н763У	22,44		
н763У	н753У	14,44		
н753У	н755У	36,13		

31:09:0705014:18(2)

н749У	н750У	48,98	—	согласовано
н750У	н751У	125,25		
н751У	н764У	27,33		
н764У	н752У	9,34		
н752У	н765У	12,67		
н765У	н749У	94,15		

3. Сведения о характеристиках уточняемого земельного участка с кадастровым номером 31:09:0705014:18 :

№ п/п	Наименование характеристики земельного участка	Значение характеристики
1	2	3

1	2	3
1.	Адрес земельного участка	—
1.1.	Сведения о местоположении земельного участка (при отсутствии адреса) в структурированном в соответствии с федеральной информационной адресной системой виде	Российская Федерация, Белгородская область, Корочанский р-н, Яблоново с
1.2.	Дополнительные сведения о местоположении земельного участка	—
2.	Площадь земельного участка \pm величина погрешности определения (вычисления) площади ($P \pm \Delta P$), м ²	5 000 \pm 30,00, 31:09:0705014:18(1) 330,57 \pm 6,36, 31:09:0705014:18(2) 4 669,14 \pm 23,92
3.	Формула, примененная для вычисления предельной погрешности определения площади земельного участка, с подставленными значениями и итоговые (вычисленные) значения	6,36 + 23,92 = 30
4.	Площадь земельного участка согласно сведениям Единого государственного реестра недвижимости (Ркад), м ²	5 000,00
5.	Оценка расхождения P и Ркад (P - Ркад), м ²	0
6.	Предельный минимальный и максимальный размеры земельного участка (Рмин и Рмакс), м ²	Рмин = 1 000 Рмакс = 2 900
7.	Вид (виды) разрешенного использования	Для ведения личного подсобного хозяйства
7.1.	Дополнительные сведения об использовании земельного участка	—
8.	Кадастровый или иной государственный учетный номер (инвентарный) здания, сооружения, объекта незавершенного строительства, расположенного на земельном участке	—
9.	Сведения о земельных участках (землях общего пользования, территории общего пользования), посредством которых обеспечивается доступ	—
10.	Иные сведения	—
4. Пояснения к сведениям об уточняемом земельном участке с кадастровым номером		31:09:0705014:18 :
1.	—	—

Сведения об образуемых земельных участках

1. Сведения о характерных точках границ образуемого земельного участка _____ :

_____ обозначение земельного участка

Система координат _____

Зона № _____

Обозначение характерных точек границ	Координаты, м		Метод определения координат	Формулы, примененные для расчета средней квадратической погрешности определения координат характерных точек границ (Mt), с подставленными в такие формулы значениями и итоговые (вычисленные) значения Mt, м	Описание закрепления точки
	X	Y			
1	2	3	4	5	6

2. Сведения о частях границ образуемого земельного участка _____ :

_____ обозначение земельного участка

Обозначение части границ		Горизонтальное проложение (S), м	Описание прохождения части границ	Сведения о согласовании местоположения границ (согласовано/спорное)
от т.	до т.			
1	2	3	4	5

3. Сведения о характеристиках образуемого земельного участка _____ :

_____ обозначение земельного участка

№ п/п	Наименование характеристики земельного участка	Значение характеристики
1	2	3
1.	Адрес земельного участка	
1.1.	Сведения о местоположении земельного участка (при отсутствии адреса) в структурированном в соответствии с федеральной информационной адресной системой виде	
1.2.	Дополнительные сведения о местоположении земельного участка	
2.	Категория земель	
3.	Вид (виды) разрешенного использования	
3.1.	Дополнительные сведения об использовании земельного участка	
4.	Реестровый номер границ территориальной зоны или в случае отсутствия такого реестрового номера ее индивидуальное обозначение (вид, тип, номер, индекс)	
5.	Площадь земельного участка ± величина погрешности определения (вычисления) площади ($P \pm \Delta P$), м ²	

1	2	3
6.	Формула, примененная для вычисления предельной погрешности определения площади земельного участка, с подставленными значениями и итоговые (вычисленные) значения	
7.	Предельный минимальный и максимальный размеры земельного участка (Рмин) и (Рмакс), м ²	
8.	Кадастровый или иной государственный учетный номер (инвентарный) объекта недвижимости, расположенного на образуемом земельном участке	
9.	Кадастровые номера исходных земельных участков	
9.1.	Кадастровый номер входящего в состав земельного участка, представляющего собой единое землепользование (номер контура многоконтурного земельного участка), преобразование которого осуществляется	
9.2.	Кадастровые номера земельных участков, исключаемых из состава измененного (исходного) земельного участка, представляющего собой единое землепользование	
9.3.	Кадастровый или иной государственный учетный номер (инвентарный) объекта недвижимости, расположенного на измененном земельном участке	
10.	Условный номер земельного участка	
11.	Учетный номер проекта межевания территории	
12.	Дополнительные сведения об образовании земельного участка	
13.	Сведения о земельных участках (землях общего пользования, территории общего пользования), посредством которых обеспечивается доступ	
14.	Иные сведения	
4. Пояснения к сведениям об образуемом земельном участке _____ : _____ обозначение земельного участка		
1.		

Сведения об уточняемых земельных участках, необходимые для исправления реестровых ошибок в сведениях о местоположении их границ

1. Сведения о характерных точках границ уточняемого земельного участка с кадастровым номером 31:09:0705014:1 :
 Система координат МСК-31 Зона № 2

Обозначение характерных точек границ	Координаты, м				Метод определения координат	Формулы, примененные для расчета средней квадратической погрешности определения координат характерных точек границ (Mt), с подставленными в такие формулы значениями и итоговые (вычисленные) значения Mt, м	Описание закрепления точки
	содержатся в Едином государственном реестре недвижимости		определены в результате выполнения комплексных кадастровых работ				
	X	Y	X	Y			
1	2	3	4	5	6	7	8
72	424 196,71	2 171 280,33	—	—	Геодезический метод	0,10	—
73	424 119,66	2 171 273,68	—	—			
74	424 110,85	2 171 253,35	—	—			
75	424 185,07	2 171 261,64	—	—			
н631У	—	—	424 199,03	2 171 281,58		$\sqrt{(0,07^2 + 0,07^2)} = 0,10$	
н644У	—	—	424 146,46	2 171 290,13			
н632У	—	—	424 122,70	2 171 293,98			
н633У	—	—	424 109,18	2 171 276,42			
н634У	—	—	424 183,18	2 171 266,31			
72	424 196,71	2 171 280,33	—	—			

2. Сведения о частях границ уточняемого земельного участка с кадастровым номером 31:09:0705014:1 :

Обозначение части границ		Горизонтальное проложение (S), м	Описание прохождения части границ	Сведения о согласовании местоположения границ (согласовано/спорное)
от т.	до т.			
1	2	3	4	5
н631У	н644У	53,26	—	согласовано
н644У	н632У	24,07		
н632У	н633У	22,16		
н633У	н634У	74,69		
н634У	н631У	22,01		

3. Сведения о характеристиках уточняемого земельного участка с кадастровым номером 31:09:0705014:1 :

№ п/п	Наименование характеристики	Значение характеристики
1	2	3

1	2	3
1.	Адрес земельного участка	—
1.1.	Сведения о местоположении земельного участка (при отсутствии адреса) в структурированном в соответствии с федеральной информационной адресной системой виде	309216, Российская Федерация, Белгородская область, Корочанский р-н, Яблоново с
1.2.	Дополнительные сведения о местоположении земельного участка	—
2.	Площадь земельного участка ± величина погрешности определения (вычисления) площади ($P \pm \Delta P$), м ²	1 399 ± 13,00
3.	Формула, примененная для вычисления предельной погрешности определения площади земельного участка, с подставленными значениями и итоговые (вычисленные) значения	$3,5 * 0,10 * \sqrt{(1\ 399,00)} = 13$
4.	Площадь земельного участка согласно сведениям Единого государственного реестра недвижимости (Ркад), м ²	1 399,00
5.	Оценка расхождения P и Ркад ($P - P_{кад}$), м ²	0
6.	Предельный минимальный и максимальный размеры земельного участка (Рмин и Рмакс), м ²	Рмин = Рмин = 1 000 Рмакс = Рмакс = 2 900
7.	Кадастровый или иной государственный учетный номер (инвентарный) здания, сооружения, объекта незавершенного строительства, расположенного на земельном участке	—
8.	Вид (виды) разрешенного использования	Для ведения личного подсобного хозяйства
8.1.	Дополнительные сведения об использовании земельного участка	—
9.	Сведения о земельных участках (землях общего пользования, территории общего пользования), посредством которых обеспечивается доступ	—
10.	Иные сведения	—
4. Пояснения к сведениям об уточняемом земельном участке с кадастровым номером		31:09:0705014:1 :
1.	—	—

1. Сведения о характерных точках границ уточняемого земельного участка с кадастровым номером 31:09:0705014:2 :
 Система координат МСК-31 Зона № 2

Обозначение характерных точек границ	Координаты, м				Метод определения координат	Формулы, примененные для расчета средней квадратической погрешности определения координат характерных точек границ (Mt), с подставленными в такие формулы значениями и итоговые (вычисленные) значения Mt, м	Описание закрепления точки	
	содержатся в Едином государственном реестре недвижимости		определены в результате выполнения комплексных кадастровых работ					
	X	Y	X	Y				
1	2	3	4	5	6	7	8	
72	424 196,71	2 171 280,33	—	—	Геодезический метод	0,10	—	
76	424 197,77	2 171 303,67	—	—		0,30		
77	424 197,35	2 171 307,40	—	—				
78	424 198,84	2 171 307,56	—	—				
79	424 198,35	2 171 312,05	—	—				
80	424 195,45	2 171 311,75	—	—				
81	424 193,68	2 171 328,19	—	—				
82	424 165,70	2 171 329,42	—	—				
83	424 145,18	2 171 332,79	—	—				
84	424 143,64	2 171 275,76	—	—				
н635У	—	—	424 199,03	2 171 281,58				√(0,07 ² + 0,07 ²) = 0,10
н636У	—	—	424 205,77	2 171 303,96				
н637У	—	—	424 206,27	2 171 307,67				
н638У	—	—	424 207,76	2 171 307,47				
н639У	—	—	424 208,38	2 171 311,94				
н640У	—	—	424 205,50	2 171 312,36				
н641У	—	—	424 207,80	2 171 328,73				
н642У	—	—	424 180,97	2 171 336,77				
н643У	—	—	424 161,90	2 171 345,05		0,10		
н644У	—	—	424 146,46	2 171 290,13				
72	424 196,71	2 171 280,33	—	—				

2. Сведения о частях границ уточняемого земельного участка с кадастровым номером 31:09:0705014:2 :

Обозначение части границ		Горизонтальное проложение (S), м	Описание прохождения части границ	Сведения о согласовании местоположения границ (согласовано/спорное)
от т.	до т.			
1	2	3	4	5
н635У	н636У	23,37	—	согласовано
н636У	н637У	3,74		
н637У	н638У	1,50		
н638У	н639У	4,51		
н639У	н640У	2,91		
н640У	н641У	16,53		
н641У	н642У	28,01		
н642У	н643У	20,79		
н643У	н644У	57,05		
н644У	н635У	53,26		

3. Сведения о характеристиках уточняемого земельного участка с кадастровым номером 31:09:0705014:2 :

№ п/п	Наименование характеристики	Значение характеристики
1	2	3
1.	Адрес земельного участка	309216, Российская Федерация, Белгородская область, Корочанский р-н, Яблоново с, Заречная ул, 4
1.1.	Сведения о местоположении земельного участка (при отсутствии адреса) в структурированном в соответствии с федеральной информационной адресной системой виде	—
1.2.	Дополнительные сведения о местоположении земельного участка	—
2.	Площадь земельного участка ± величина погрешности определения (вычисления) площади ($P \pm \Delta P$), м ²	2 690 ± 18,00
3.	Формула, примененная для вычисления предельной погрешности определения площади земельного участка, с подставленными значениями и итоговые (вычисленные) значения	$3,5 * 0,10 * \sqrt{(2\ 690,00)} = 18$
4.	Площадь земельного участка согласно сведениям Единого государственного реестра недвижимости (Ркад), м ²	2 690,00
5.	Оценка расхождения Р и Ркад ($P - P_{кад}$), м ²	0
6.	Предельный минимальный и максимальный размеры земельного участка (Рмин и Рмакс), м ²	Рмин = Рмин = 1 000 Рмакс = Рмакс = 2 900

1	2	3
7.	Кадастровый или иной государственный учетный номер (инвентарный) здания, сооружения, объекта незавершенного строительства, расположенного на земельном участке	31:09:0705001:220
8.	Вид (виды) разрешенного использования	Для ведения личного подсобного хозяйства
8.1.	Дополнительные сведения об использовании земельного участка	—
9.	Сведения о земельных участках (землях общего пользования, территории общего пользования), посредством которых обеспечивается доступ	—
10.	Иные сведения	—

4. Пояснения к сведениям об уточняемом земельном участке с кадастровым номером 31:09:0705014:2 :

1. —

1. Сведения о характерных точках границ уточняемого земельного участка с кадастровым номером 31:09:0705014:24 :
Система координат МСК-31 Зона № 2

Обозначение характерных точек границ	Координаты, м				Метод определения координат	Формулы, примененные для расчета средней квадратической погрешности определения координат характерных точек границ (Mt), с подставленными в такие формулы значениями и итоговые (вычисленные) значения Mt, м	Описание закрепления точки
	содержатся в Едином государственном реестре недвижимости		определены в результате выполнения комплексных кадастровых работ				
	X	Y	X	Y			
1	2	3	4	5	6	7	8
256	424 214,80	2 171 763,32	—	—	Геодезический метод	0,10	—
257	424 238,43	2 171 767,52	—	—			
258	424 234,20	2 171 810,30	—	—			
259	424 208,43	2 171 802,37	—	—			
260	424 205,24	2 171 813,49	—	—			
261	424 198,74	2 171 876,61	—	—			
262	424 168,09	2 171 866,76	—	—			
263	424 168,78	2 171 802,65	—	—			
264	424 211,74	2 171 779,54	—	—			
н622У	—	—	424 236,69	2 171 765,19			
н623У	—	—	424 260,58	2 171 767,39			

1	2	3	4	5	6	7	8
н624У	—	—	424 259,97	2 171 810,37	Геодезический метод	$\sqrt{(0,07^2 + 0,07^2)} = 0,10$	—
н625У	—	—	424 233,62	2 171 804,64			
н626У	—	—	424 231,38	2 171 815,99			
н627У	—	—	424 230,21	2 171 879,43			
н628У	—	—	424 198,84	2 171 872,19			
н629У	—	—	424 194,14	2 171 808,25			
н630У	—	—	424 235,00	2 171 781,61			
256	424 214,80	2 171 763,32	—	—		0,10	

2. Сведения о частях границ уточняемого земельного участка с кадастровым номером 31:09:0705014:24 :

Обозначение части границ		Горизонтальное проложение (S), м	Описание прохождения части границ	Сведения о согласовании местоположения границ (согласовано/спорное)
от т.	до т.			
1	2	3	4	5
н622У	н623У	23,99	—	согласовано
н623У	н624У	42,98		
н624У	н625У	26,97		
н625У	н626У	11,57		
н626У	н627У	63,45		
н627У	н628У	32,19		
н628У	н629У	64,11		
н629У	н630У	48,78		
н630У	н622У	16,51		

3. Сведения о характеристиках уточняемого земельного участка с кадастровым номером 31:09:0705014:24 :

№ п/п	Наименование характеристики	Значение характеристики
1	2	3
1.	Адрес земельного участка	309216, Российская Федерация, Белгородская область, Корочанский р-н, Яблоново с, Заречная ул, д 21
1.1.	Сведения о местоположении земельного участка (при отсутствии адреса) в структурированном в соответствии с федеральной информационной адресной системой виде	—
1.2.	Дополнительные сведения о местоположении земельного участка	—
2.	Площадь земельного участка ± величина погрешности определения (вычисления) площади ($P \pm \Delta P$), м ²	3 895 ± 22,00

1	2	3
3.	Формула, примененная для вычисления предельной погрешности определения площади земельного участка, с подставленными значениями и итоговые (вычисленные) значения	$3,5*0,10*\sqrt{(3\ 895,00)} = 22$
4.	Площадь земельного участка согласно сведениям Единого государственного реестра недвижимости (Ркад), м ²	3 895,00
5.	Оценка расхождения Р и Ркад (Р - Ркад), м ²	0
6.	Предельный минимальный и максимальный размеры земельного участка (Рмин и Рмакс), м ²	Рмин = Рмин = 1 000 Рмакс = Рмакс = 2 900
7.	Кадастровый или иной государственный учетный номер (инвентарный) здания, сооружения, объекта незавершенного строительства, расположенного на земельном участке	31:09:0705001:405
8.	Вид (виды) разрешенного использования	Для ведения личного подсобного хозяйства
8.1.	Дополнительные сведения об использовании земельного участка	—
9.	Сведения о земельных участках (землях общего пользования, территории общего пользования), посредством которых обеспечивается доступ	—
10.	Иные сведения	—

4. Пояснения к сведениям об уточняемом земельном участке с кадастровым номером 31:09:0705014:24 :

1. —

1. Сведения о характерных точках границ уточняемого земельного участка с кадастровым номером 31:09:0705014:23 :
Система координат МСК-31 Зона № 2

Обозначение характерных точек границ	Координаты, м				Метод определения координат	Формулы, примененные для расчета средней квадратической погрешности определения координат характерных точек границ (Mt), с подставленными в такие формулы значениями и итоговые (вычисленные) значения Mt, м	Описание закрепления точки
	содержатся в Едином государственном реестре недвижимости		определены в результате выполнения комплексных кадастровых работ				
	X	Y	X	Y			
1	2	3	4	5	6	7	8
265	424 282,99	2 171 795,47	—	—	Геодезический метод	0,30	—
266	424 299,78	2 171 806,97	—	—			
267	424 294,97	2 171 821,67	—	—			

1	2	3	4	5	6	7	8
268	424 287,30	2 171 831,75	—	—	Геодезический метод	0,30	—
269	424 268,38	2 171 841,30	—	—			
270	424 267,17	2 171 886,95	—	—			
271	424 266,70	2 171 888,16	—	—			
272	424 233,15	2 171 875,83	—	—			
273	424 234,46	2 171 867,08	—	—			
274	424 232,80	2 171 832,52	—	—			
275	424 240,45	2 171 820,24	—	—			
276	424 263,11	2 171 812,66	—	—			
277	424 274,46	2 171 812,10	—	—			
н609У	—	—	424 285,24	2 171 793,05			
н610У	—	—	424 302,03	2 171 804,55			
н611У	—	—	424 297,22	2 171 819,25			
н612У	—	—	424 289,55	2 171 829,33			
н613У	—	—	424 270,63	2 171 838,88			
н614У	—	—	424 269,42	2 171 884,53			
н615У	—	—	424 268,95	2 171 885,74			
н616У	—	—	424 235,40	2 171 873,41			
н617У	—	—	424 236,71	2 171 864,66			
н618У	—	—	424 235,05	2 171 830,10			
н619У	—	—	424 242,70	2 171 817,82			
н620У	—	—	424 265,36	2 171 810,24			
н621У	—	—	424 276,71	2 171 809,68			
265	424 282,99	2 171 795,47	—	—		0,30	

2. Сведения о частях границ уточняемого земельного участка с кадастровым номером 31:09:0705014:23 :

Обозначение части границ		Горизонтальное проложение (S), м	Описание прохождения части границ	Сведения о согласовании местоположения границ (согласовано/спорное)
от т.	до т.			
1	2	3	4	5
н609У	н610У	20,35	—	согласовано
н610У	н611У	15,47		
н611У	н612У	12,67		
н612У	н613У	21,19		
н613У	н614У	45,67		
н614У	н615У	1,30		

1	2	3	4	5
н615У	н616У	35,74	—	согласовано
н616У	н617У	8,85		
н617У	н618У	34,60		
н618У	н619У	14,47		
н619У	н620У	23,89		
н620У	н621У	11,36		
н621У	н609У	18,69		

3. Сведения о характеристиках уточняемого земельного участка с кадастровым номером 31:09:0705014:23 :

№ п/п	Наименование характеристики	Значение характеристики
1	2	3
1.	Адрес земельного участка	309216, Российская Федерация, Белгородская область, Корочанский р-н, Яблоново с, Заречная ул, 19
1.1.	Сведения о местоположении земельного участка (при отсутствии адреса) в структурированном в соответствии с федеральной информационной адресной системой виде	—
1.2.	Дополнительные сведения о местоположении земельного участка	—
2.	Площадь земельного участка ± величина погрешности определения (вычисления) площади ($P \pm \Delta P$), м ²	3 056 ± 19,00
3.	Формула, примененная для вычисления предельной погрешности определения площади земельного участка, с подставленными значениями и итоговые (вычисленные) значения	$3,5 * 0,10 * \sqrt{(3\ 056,00)} = 19$
4.	Площадь земельного участка согласно сведениям Единого государственного реестра недвижимости (Ркад), м ²	3 056,00
5.	Оценка расхождения Р и Ркад ($P - P_{кад}$), м ²	0
6.	Предельный минимальный и максимальный размеры земельного участка (Рмин и Рмакс), м ²	Рмин = Рмин = 1 000 Рмакс = Рмакс = 2 900
7.	Кадастровый или иной государственный учетный номер (инвентарный) здания, сооружения, объекта незавершенного строительства, расположенного на земельном участке	31:09:0705001:117
8.	Вид (виды) разрешенного использования	Для ведения личного подсобного хозяйства
8.1.	Дополнительные сведения об использовании земельного участка	—

1	2	3
9.	Сведения о земельных участках (землях общего пользования, территории общего пользования), посредством которых обеспечивается доступ	—
10.	Иные сведения	—
4. Пояснения к сведениям об уточняемом земельном участке с кадастровым номером		31:09:0705014:23 :
1.	—	

Описание местоположения здания, сооружения, объекта незавершенного строительства на земельном участке

1. Сведения о характерных точках контура объекта недвижимости с кадастровым номером 31:09:0705001:736 :

Система координат МСК-31 Зона № 2

Обозначение характерных точек границ	Содержатся в Едином государственном реестре недвижимости			Определены в ходе выполнения комплексных кадастровых работ			Метод определения координат	Формулы, примененные для расчета средней квадратической погрешности определения координат характерных точек (Mt), м, с подставленными в такие формулы значениями и итоговые (вычисленные) значения Mt, м
	координаты, м		Радиус, м	координаты, м		Радиус, м		
	X	Y	R	X	Y	R		
1	2	3	4	5	6	7	8	9
н6020	—	—	—	424 280,08	2 171 491,78	—	Геодезический метод	$\sqrt{(0,07^2 + 0,07^2)} = 0,10$
н6030	—	—	—	424 280,73	2 171 499,36	—		
н6040	—	—	—	424 271,43	2 171 500,15	—		
н6020	—	—	—	424 270,78	2 171 492,57	—		
н6020	—	—	—	424 280,08	2 171 491,78	—		

2. Сведения о характеристиках объекта недвижимости с кадастровым номером 31:09:0705001:736 :

№ п/п	Наименование характеристики	Значение характеристики
1	2	3
1.	Вид объекта недвижимости	Здание
2.	Ранее присвоенный государственный учетный номер (инвентарный) здания, сооружения, объекта незавершенного строительства	—
3.	Кадастровый номер земельного участка (земельных участков), в границах которого (которых) расположены здание, сооружение, объект незавершенного строительства	31:09:0705014:55
4.	Уникальный учетный номер кадастрового квартала, в границах которого расположены здание, сооружение, объект незавершенного строительства	31:09:0705014

1	2	3
5.	Адрес здания, сооружения, объекта незавершенного строительства	309216, Российская Федерация, Белгородская область, Корочанский р-н, Яблоново с, Заречная ул, д 17
5.1.	Сведения о местоположении здания, сооружения, объекта незавершенного строительства (при отсутствии адреса) в структурированном в соответствии с федеральной информационной адресной системой виде	—
5.2.	Дополнительные сведения о местоположении	—
6.	Иные сведения	—

3. Пояснения к сведениям об объекте недвижимости с кадастровым номером 31:09:0705001:736 :

1.	—
----	---

1. Сведения о характерных точках контура объекта недвижимости с кадастровым номером 31:09:0705001:642 :

Система координат	<u>МСК-31</u>	Зона №	<u>2</u>
-------------------	---------------	--------	----------

Обозначение характерных точек границ	Содержатся в Едином государственном реестре недвижимости			Определены в ходе выполнения комплексных кадастровых работ			Метод определения координат	Формулы, примененные для расчета средней квадратической погрешности определения координат характерных точек (Mt), м, с подставленными в такие формулы значениями и итоговые (вычисленные) значения Mt, м
	координаты, м		Радиус, м	координаты, м		Радиус, м		
	X	Y	R	X	Y	R		
1	2	3	4	5	6	7	8	9
н6050	—	—	—	424 289,31	2 171 745,41	—	Геодезический метод	$\sqrt{(0,07^2 + 0,07^2)} = 0,10$
н6060	—	—	—	424 282,46	2 171 746,89	—		
н6070	—	—	—	424 280,52	2 171 737,88	—		
н6080	—	—	—	424 287,37	2 171 736,40	—		
н6050	—	—	—	424 289,31	2 171 745,41	—		

2. Сведения о характеристиках объекта недвижимости с кадастровым номером 31:09:0705001:642 :

№ п/п	Наименование характеристики	Значение характеристики
1	2	3
1.	Вид объекта недвижимости	Здание
2.	Ранее присвоенный государственный учетный номер (инвентарный) здания, сооружения, объекта незавершенного строительства	—

1	2	3
3.	Кадастровый номер земельного участка (земельных участков), в границах которого (которых) расположены здание, сооружение, объект незавершенного строительства	31:09:0705014:21
4.	Уникальный учетный номер кадастрового квартала, в границах которого расположены здание, сооружение, объект незавершенного строительства	31:09:0705014
5.	Адрес здания, сооружения, объекта незавершенного строительства	309216, Российская Федерация, Белгородская область, Корочанский р-н, Яблоново с, Заречная ул, д 20
5.1.	Сведения о местоположении здания, сооружения, объекта незавершенного строительства (при отсутствии адреса) в структурированном в соответствии с федеральной информационной адресной системой виде	—
5.2.	Дополнительные сведения о местоположении	—
6.	Иные сведения	—

3. Пояснения к сведениям об объекте недвижимости с кадастровым номером 31:09:0705001:642 :

1.	—
----	---

1. Сведения о характерных точках контура объекта недвижимости с кадастровым номером 31:09:0705001:220 :

Система координат МСК-31 Зона № 2

Обозначение характерных точек границ	Содержатся в Едином государственном реестре недвижимости			Определены в ходе выполнения комплексных кадастровых работ			Метод определения координат	Формулы, примененные для расчета средней квадратической погрешности определения координат характерных точек (Mt), м, с подставленными в такие формулы значениями и итоговые (вычисленные) значения Mt, м
	координаты, м		Радиус, м	координаты, м		Радиус, м		
	X	Y	R	X	Y	R		
1	2	3	4	5	6	7	8	9
н6450	—	—	—	424 201,29	2 171 316,02	—	Геодезический метод	$\sqrt{(0,07^2 + 0,07^2)} = 0,10$
н6460	—	—	—	424 202,33	2 171 324,12	—		
н6470	—	—	—	424 192,36	2 171 325,39	—		
н6480	—	—	—	424 191,32	2 171 317,30	—		
н6450	—	—	—	424 201,29	2 171 316,02	—		

2. Сведения о характеристиках объекта недвижимости с кадастровым номером 31:09:0705001:220 :

№ п/п	Наименование характеристики	Значение характеристики
-------	-----------------------------	-------------------------

1	2	3
1.	Вид объекта недвижимости	Здание
2.	Ранее присвоенный государственный учетный номер (инвентарный) здания, сооружения, объекта незавершенного строительства	—
3.	Кадастровый номер земельного участка (земельных участков), в границах которого (которых) расположены здание, сооружение, объект незавершенного строительства	31:09:0705014:2
4.	Уникальный учетный номер кадастрового квартала, в границах которого расположены здание, сооружение, объект незавершенного строительства	31:09:0705014
5.	Адрес здания, сооружения, объекта незавершенного строительства	309216, Российская Федерация, Белгородская область, Корочанский р-н, Яблоново с, Заречная ул, д 4
5.1.	Сведения о местоположении здания, сооружения, объекта незавершенного строительства (при отсутствии адреса) в структурированном в соответствии с федеральной информационной адресной системой виде	—
5.2.	Дополнительные сведения о местоположении	—
6.	Иные сведения	—

3. Пояснения к сведениям об объекте недвижимости с кадастровым номером 31:09:0705001:220 :

1. —

1. Сведения о характерных точках контура объекта недвижимости с кадастровым номером 31:09:0705014:51 :

Система координат МСК-31 Зона № 2

Обозначение характерных точек границ	Содержатся в Едином государственном реестре недвижимости			Определены в ходе выполнения комплексных кадастровых работ			Метод определения координат	Формулы, примененные для расчета средней квадратической погрешности определения координат характерных точек (Mt), м, с подставленными в такие формулы значениями и итоговые (вычисленные) значения Mt, м
	координаты, м		Радиус, м	координаты, м		Радиус, м		
	X	Y	R	X	Y	R		
1	2	3	4	5	6	7	8	9
н6490	—	—	—	424 053,59	2 171 373,42	—	Геодезический метод	$\sqrt{(0,07^2 + 0,07^2)} = 0,10$
н6500	—	—	—	424 050,32	2 171 377,47	—		
н6510	—	—	—	424 048,15	2 171 375,80	—		
н6520	—	—	—	424 043,15	2 171 382,29	—		

1	2	3	4	5	6	7	8	9
н6530	—	—	—	424 037,09	2 171 377,63	—	Геодезический метод	$\sqrt{(0,07^2 + 0,07^2)} = 0,10$
н6540	—	—	424 045,42	2 171 366,81	—			
н6490	—	—	—	424 053,59	2 171 373,42	—		

2. Сведения о характеристиках объекта недвижимости с кадастровым номером 31:09:0705014:51 :

№ п/п	Наименование характеристики	Значение характеристики
1	2	3
1.	Вид объекта недвижимости	Здание
2.	Ранее присвоенный государственный учетный номер (инвентарный) здания, сооружения, объекта незавершенного строительства	—
3.	Кадастровый номер земельного участка (земельных участков), в границах которого (которых) расположены здание, сооружение, объект незавершенного строительства	31:09:0705014:6
4.	Уникальный учетный номер кадастрового квартала, в границах которого расположены здание, сооружение, объект незавершенного строительства	31:09:0705014
5.	Адрес здания, сооружения, объекта незавершенного строительства	309216, Российская Федерация, Белгородская область, Корочанский р-н, Яблоново с, Заречная ул, д 8
5.1.	Сведения о местоположении здания, сооружения, объекта незавершенного строительства (при отсутствии адреса) в структурированном в соответствии с федеральной информационной адресной системой виде	—
5.2.	Дополнительные сведения о местоположении	—
6.	Иные сведения	—

3. Пояснения к сведениям об объекте недвижимости с кадастровым номером 31:09:0705014:51 :

1.	—
----	---

1. Сведения о характерных точках контура объекта недвижимости с кадастровым номером 31:09:0705001:978 :

Система координат		МСК-31					Зона № <u>2</u>	
Обозначение характерных точек границ	Содержатся в Едином государственном реестре недвижимости			Определены в ходе выполнения комплексных кадастровых работ			Метод определения координат	Формулы, примененные для расчета средней квадратической погрешности определения координат характерных точек (Mt), м, с подставленными в такие формулы значениями и итоговые (вычисленные) значения Mt, м
	координаты, м		Радиус, м	координаты, м		Радиус, м		
	X	Y	R	X	Y	R		
1	2	3	4	5	6	7	8	9
н6550	—	—	—	424 039,96	2 171 439,68	—	Геодезический метод	$\sqrt{(0,07^2 + 0,07^2)} = 0,10$
н6560	—	—	—	424 034,89	2 171 442,86	—		
н6570	—	—	—	424 030,83	2 171 436,39	—		
н6580	—	—	—	424 035,91	2 171 433,21	—		
н6550	—	—	—	424 039,96	2 171 439,68	—		

2. Сведения о характеристиках объекта недвижимости с кадастровым номером 31:09:0705001:978 :

№ п/п	Наименование характеристики	Значение характеристики
1	2	3
1.	Вид объекта недвижимости	Здание
2.	Ранее присвоенный государственный учетный номер (инвентарный) здания, сооружения, объекта незавершенного строительства	—
3.	Кадастровый номер земельного участка (земельных участков), в границах которого (которых) расположены здание, сооружение, объект незавершенного строительства	31:09:0705014:7
4.	Уникальный учетный номер кадастрового квартала, в границах которого расположены здание, сооружение, объект незавершенного строительства	31:09:0705014
5.	Адрес здания, сооружения, объекта незавершенного строительства	309216, Российская Федерация, Белгородская область, Корочанский р-н, Яблоново с, Заречная ул, д 9
5.1.	Сведения о местоположении здания, сооружения, объекта незавершенного строительства (при отсутствии адреса) в структурированном в соответствии с федеральной информационной адресной системой виде	—
5.2.	Дополнительные сведения о местоположении	—

1	2	3
6.	Иные сведения	—

3. Пояснения к сведениям об объекте недвижимости с кадастровым номером 31:09:0705001:978 :

1.	—
----	---

1. Сведения о характерных точках контура объекта недвижимости с кадастровым номером 31:09:0705014:178 :

Система координат	<u>МСК-31</u>	Зона №	<u>2</u>
-------------------	---------------	--------	----------

Обозначение характерных точек границ	Содержатся в Едином государственном реестре недвижимости			Определены в ходе выполнения комплексных кадастровых работ			Метод определения координат	Формулы, примененные для расчета средней квадратической погрешности определения координат характерных точек (Mt), м, с подставленными в такие формулы значениями и итоговые (вычисленные) значения Mt, м
	координаты, м		Радиус, м	координаты, м		Радиус, м		
	X	Y	R	X	Y	R		
1	2	3	4	5	6	7	8	9
н659О	—	—	—	424 017,92	2 171 472,62	—	Геодезический метод	$\sqrt{(0,07^2 + 0,07^2)} = 0,10$
н660О	—	—	—	424 012,33	2 171 480,10	—		
н661О	—	—	—	424 005,09	2 171 474,68	—		
н662О	—	—	—	424 010,68	2 171 467,20	—		
н659О	—	—	—	424 017,92	2 171 472,62	—		

2. Сведения о характеристиках объекта недвижимости с кадастровым номером 31:09:0705014:178 :

№ п/п	Наименование характеристики	Значение характеристики
1	2	3
1.	Вид объекта недвижимости	Здание
2.	Ранее присвоенный государственный учетный номер (инвентарный) здания, сооружения, объекта незавершенного строительства	—
3.	Кадастровый номер земельного участка (земельных участков), в границах которого (которых) расположены здание, сооружение, объект незавершенного строительства	31:09:0705014:8
4.	Уникальный учетный номер кадастрового квартала, в границах которого расположены здание, сооружение, объект незавершенного строительства	31:09:0705014

1	2	3
5.	Адрес здания, сооружения, объекта незавершенного строительства	309216, Российская Федерация, Белгородская область, Корочанский р-н, Яблоново с, Заречная ул, д 10
5.1.	Сведения о местоположении здания, сооружения, объекта незавершенного строительства (при отсутствии адреса) в структурированном в соответствии с федеральной информационной адресной системой виде	—
5.2.	Дополнительные сведения о местоположении	—
6.	Иные сведения	—

3. Пояснения к сведениям об объекте недвижимости с кадастровым номером 31:09:0705014:178 :

1.	—
----	---

1. Сведения о характерных точках контура объекта недвижимости с кадастровым номером 31:09:0705001:1135 :

Система координат	<u>МСК-31</u>	Зона №	<u>2</u>
-------------------	---------------	--------	----------

Обозначение характерных точек границ	Содержатся в Едином государственном реестре недвижимости			Определены в ходе выполнения комплексных кадастровых работ			Метод определения координат	Формулы, примененные для расчета средней квадратической погрешности определения координат характерных точек (Mt), м, с подставленными в такие формулы значениями и итоговые (вычисленные) значения Mt, м
	координаты, м		Радиус, м	координаты, м		Радиус, м		
	X	Y	R	X	Y	R		
1	2	3	4	5	6	7	8	9
н663О	—	—	—	424 005,48	2 171 491,66	—	Геодезический метод	$\sqrt{(0,07^2 + 0,07^2)} = 0,10$
н664О	—	—	—	424 001,90	2 171 497,26	—		
н665О	—	—	—	423 995,75	2 171 493,34	—		
н666О	—	—	—	423 999,33	2 171 487,74	—		
н663О	—	—	—	424 005,48	2 171 491,66	—		

2. Сведения о характеристиках объекта недвижимости с кадастровым номером 31:09:0705001:1135 :

№ п/п	Наименование характеристики	Значение характеристики
1	2	3
1.	Вид объекта недвижимости	Здание
2.	Ранее присвоенный государственный учетный номер (инвентарный) здания, сооружения, объекта незавершенного строительства	—

1	2	3
3.	Кадастровый номер земельного участка (земельных участков), в границах которого (которых) расположены здание, сооружение, объект незавершенного строительства	31:09:0705014:9
4.	Уникальный учетный номер кадастрового квартала, в границах которого расположены здание, сооружение, объект незавершенного строительства	31:09:0705014
5.	Адрес здания, сооружения, объекта незавершенного строительства	309216, Российская Федерация, Белгородская область, Корочанский р-н, Яблоново с, Заречная ул, д 11
5.1.	Сведения о местоположении здания, сооружения, объекта незавершенного строительства (при отсутствии адреса) в структурированном в соответствии с федеральной информационной адресной системой виде	—
5.2.	Дополнительные сведения о местоположении	—
6.	Иные сведения	—

3. Пояснения к сведениям об объекте недвижимости с кадастровым номером 31:09:0705001:1135 :

1.	—
----	---

1. Сведения о характерных точках контура объекта недвижимости с кадастровым номером 31:09:0705001:1134 :

Система координат МСК-31 Зона № 2

Обозначение характерных точек границ	Содержатся в Едином государственном реестре недвижимости			Определены в ходе выполнения комплексных кадастровых работ			Метод определения координат	Формулы, примененные для расчета средней квадратической погрешности определения координат характерных точек (Mt), м, с подставленными в такие формулы значениями и итоговые (вычисленные) значения Mt, м
	координаты, м		Радиус, м	координаты, м		Радиус, м		
	X	Y	R	X	Y	R		
1	2	3	4	5	6	7	8	9
н6670	—	—	—	424 063,70	2 171 482,60	—	Геодезический метод	$\sqrt{(0,07^2 + 0,07^2)} = 0,10$
н6680	—	—	—	424 066,35	2 171 491,08	—		
н6690	—	—	—	424 059,49	2 171 493,22	—		
н6700	—	—	—	424 056,85	2 171 484,75	—		
н6670	—	—	—	424 063,70	2 171 482,60	—		

2. Сведения о характеристиках объекта недвижимости с кадастровым номером 31:09:0705001:1134 :

№ п/п	Наименование характеристики	Значение характеристики
-------	-----------------------------	-------------------------

1	2	3
1.	Вид объекта недвижимости	Здание
2.	Ранее присвоенный государственный учетный номер (инвентарный) здания, сооружения, объекта незавершенного строительства	—
3.	Кадастровый номер земельного участка (земельных участков), в границах которого (которых) расположены здание, сооружение, объект незавершенного строительства	31:09:0705014:12
4.	Уникальный учетный номер кадастрового квартала, в границах которого расположены здание, сооружение, объект незавершенного строительства	31:09:0705014
5.	Адрес здания, сооружения, объекта незавершенного строительства	309216, Российская Федерация, Белгородская область, Корочанский р-н, Яблоново с, Заречная ул, д 12
5.1.	Сведения о местоположении здания, сооружения, объекта незавершенного строительства (при отсутствии адреса) в структурированном в соответствии с федеральной информационной адресной системой виде	—
5.2.	Дополнительные сведения о местоположении	—
6.	Иные сведения	—

3. Пояснения к сведениям об объекте недвижимости с кадастровым номером 31:09:0705001:1134 :

1. —

1. Сведения о характерных точках контура объекта недвижимости с кадастровым номером 31:09:0705001:674 :

Система координат МСК-31 Зона № 2

Обозначение характерных точек границ	Содержатся в Едином государственном реестре недвижимости			Определены в ходе выполнения комплексных кадастровых работ			Метод определения координат	Формулы, примененные для расчета средней квадратической погрешности определения координат характерных точек (Mt), м, с подставленными в такие формулы значениями и итоговые (вычисленные) значения Mt, м
	координаты, м		Радиус, м	координаты, м		Радиус, м		
	X	Y	R	X	Y	R		
1	2	3	4	5	6	7	8	9
н6710	—	—	—	424 101,40	2 171 396,43	—	Геодезический метод	$\sqrt{(0,07^2 + 0,07^2)} = 0,10$
н6720	—	—	—	424 101,55	2 171 403,79	—		
н6740	—	—	—	424 092,93	2 171 403,97	—		
н6750	—	—	—	424 092,86	2 171 400,27	—		

1	2	3	4	5	6	7	8	9
н6760	—	—	—	424 095,83	2 171 400,20	—	Геодезический метод	$\sqrt{(0,07^2 + 0,07^2)} = 0,10$
н6770	—	—	—	424 095,75	2 171 396,55	—		
н6710	—	—	—	424 101,40	2 171 396,43	—		

2. Сведения о характеристиках объекта недвижимости с кадастровым номером 31:09:0705001:674 :

№ п/п	Наименование характеристики	Значение характеристики
1	2	3
1.	Вид объекта недвижимости	Здание
2.	Ранее присвоенный государственный учетный номер (инвентарный) здания, сооружения, объекта незавершенного строительства	—
3.	Кадастровый номер земельного участка (земельных участков), в границах которого (которых) расположены здание, сооружение, объект незавершенного строительства	31:09:0705014:11
4.	Уникальный учетный номер кадастрового квартала, в границах которого расположены здание, сооружение, объект незавершенного строительства	31:09:0705014
5.	Адрес здания, сооружения, объекта незавершенного строительства	309216, Российская Федерация, Белгородская область, Корочанский р-н, Яблоново с, Заречная ул, д 6
5.1.	Сведения о местоположении здания, сооружения, объекта незавершенного строительства (при отсутствии адреса) в структурированном в соответствии с федеральной информационной адресной системой виде	—
5.2.	Дополнительные сведения о местоположении	—
6.	Иные сведения	—

3. Пояснения к сведениям об объекте недвижимости с кадастровым номером 31:09:0705001:674 :

1.	—
----	---

1. Сведения о характерных точках контура объекта недвижимости с кадастровым номером 31:09:0705001:117 :

Система координат МСК-31 Зона № 2

Обозначение характерных точек границ	Содержатся в Едином государственном реестре недвижимости		Определены в ходе выполнения комплексных кадастровых работ			Метод определения координат	Формулы, примененные для расчета средней квадратической погрешности определения координат характерных точек (Mt), м, с подставленными в такие формулы значениями и итоговые (вычисленные) значения Mt, м	
	координаты, м		Радиус, м	координаты, м				Радиус, м
	X	Y	R	X	Y			R
1	2	3	4	5	6	7	8	9
н686О	—	—	—	424 301,20	2 171 804,43	—	Геодезический метод	$\sqrt{(0,07^2 + 0,07^2)} = 0,10$
н687О	—	—	—	424 294,57	2 171 814,13	—		
н688О	—	—	—	424 286,24	2 171 808,43	—		
н689О	—	—	—	424 292,86	2 171 798,73	—		
н686О	—	—	—	424 301,20	2 171 804,43	—		

2. Сведения о характеристиках объекта недвижимости с кадастровым номером 31:09:0705001:117 :

№ п/п	Наименование характеристики	Значение характеристики
1	2	3
1.	Вид объекта недвижимости	Здание
2.	Ранее присвоенный государственный учетный номер (инвентарный) здания, сооружения, объекта незавершенного строительства	—
3.	Кадастровый номер земельного участка (земельных участков), в границах которого (которых) расположены здание, сооружение, объект незавершенного строительства	31:09:0705014:23
4.	Уникальный учетный номер кадастрового квартала, в границах которого расположены здание, сооружение, объект незавершенного строительства	31:09:0705014
5.	Адрес здания, сооружения, объекта незавершенного строительства	309216, Российская Федерация, Белгородская область, Корочанский р-н, Яблоново с, Заречная ул, д 19
5.1.	Сведения о местоположении здания, сооружения, объекта незавершенного строительства (при отсутствии адреса) в структурированном в соответствии с федеральной информационной адресной системой виде	—
5.2.	Дополнительные сведения о местоположении	—

1	2	3
6.	Иные сведения	—

3. Пояснения к сведениям об объекте недвижимости с кадастровым номером 31:09:0705001:117 :

1.	—
----	---

1. Сведения о характерных точках контура объекта недвижимости с кадастровым номером 31:09:0705001:405 :

Система координат	<u>МСК-31</u>	Зона №	<u>2</u>
-------------------	---------------	--------	----------

Обозначение характерных точек границ	Содержатся в Едином государственном реестре недвижимости			Определены в ходе выполнения комплексных кадастровых работ			Метод определения координат	Формулы, примененные для расчета средней квадратической погрешности определения координат характерных точек (Mt), м, с подставленными в такие формулы значениями и итоговые (вычисленные) значения Mt, м
	координаты, м		Радиус, м	координаты, м		Радиус, м		
	X	Y	R	X	Y	R		
1	2	3	4	5	6	7	8	9
н6900	—	—	—	424 259,04	2 171 770,08	—	Геодезический метод	$\sqrt{(0,07^2 + 0,07^2)} = 0,10$
н6910	—	—	—	424 258,45	2 171 780,77	—		
н6920	—	—	—	424 249,37	2 171 780,26	—		
н6930	—	—	—	424 249,96	2 171 769,58	—		
н6900	—	—	—	424 259,04	2 171 770,08	—		

2. Сведения о характеристиках объекта недвижимости с кадастровым номером 31:09:0705001:405 :

№ п/п	Наименование характеристики	Значение характеристики
1	2	3
1.	Вид объекта недвижимости	Здание
2.	Ранее присвоенный государственный учетный номер (инвентарный) здания, сооружения, объекта незавершенного строительства	—
3.	Кадастровый номер земельного участка (земельных участков), в границах которого (которых) расположены здание, сооружение, объект незавершенного строительства	31:09:0705014:24
4.	Уникальный учетный номер кадастрового квартала, в границах которого расположены здание, сооружение, объект незавершенного строительства	31:09:0705014

1	2	3
5.	Адрес здания, сооружения, объекта незавершенного строительства	309216, Российская Федерация, Белгородская область, Корочанский р-н, Яблоново с, Заречная ул, д 21
5.1.	Сведения о местоположении здания, сооружения, объекта незавершенного строительства (при отсутствии адреса) в структурированном в соответствии с федеральной информационной адресной системой виде	—
5.2.	Дополнительные сведения о местоположении	—
6.	Иные сведения	—

3. Пояснения к сведениям об объекте недвижимости с кадастровым номером 31:09:0705001:405 :

1.	—
----	---

1. Сведения о характерных точках контура объекта недвижимости с кадастровым номером 31:09:0705001:194 :

Система координат	<u>МСК-31</u>	Зона №	<u>2</u>
-------------------	---------------	--------	----------

Обозначение характерных точек границ	Содержатся в Едином государственном реестре недвижимости			Определены в ходе выполнения комплексных кадастровых работ			Метод определения координат	Формулы, примененные для расчета средней квадратической погрешности определения координат характерных точек (Mt), м, с подставленными в такие формулы значениями и итоговые (вычисленные) значения Mt, м
	координаты, м		Радиус, м	координаты, м		Радиус, м		
	X	Y	R	X	Y	R		
1	2	3	4	5	6	7	8	9
н6940	—	—	—	424 107,16	2 171 752,37	—	Геодезический метод	$\sqrt{(0,07^2 + 0,07^2)} = 0,10$
н6950	—	—	—	424 096,78	2 171 756,58	—		
н6970	—	—	—	424 099,75	2 171 763,90	—		
н6980	—	—	—	424 110,12	2 171 759,69	—		
н6940	—	—	—	424 107,16	2 171 752,37	—		

2. Сведения о характеристиках объекта недвижимости с кадастровым номером 31:09:0705001:194 :

№ п/п	Наименование характеристики	Значение характеристики
1	2	3
1.	Вид объекта недвижимости	Здание
2.	Ранее присвоенный государственный учетный номер (инвентарный) здания, сооружения, объекта незавершенного строительства	—

1	2	3
3.	Кадастровый номер земельного участка (земельных участков), в границах которого (которых) расположены здание, сооружение, объект незавершенного строительства	31:09:0705014:26
4.	Уникальный учетный номер кадастрового квартала, в границах которого расположены здание, сооружение, объект незавершенного строительства	31:09:0705014
5.	Адрес здания, сооружения, объекта незавершенного строительства	309216, Российская Федерация, Белгородская область, Корочанский р-н, Яблоново с, Заречная ул, д 23
5.1.	Сведения о местоположении здания, сооружения, объекта незавершенного строительства (при отсутствии адреса) в структурированном в соответствии с федеральной информационной адресной системой виде	—
5.2.	Дополнительные сведения о местоположении	—
6.	Иные сведения	—

3. Пояснения к сведениям об объекте недвижимости с кадастровым номером 31:09:0705001:194 :

1.	—
----	---

1. Сведения о характерных точках контура объекта недвижимости с кадастровым номером 31:09:0705014:50 :

Система координат МСК-31 Зона № 2

Обозначение характерных точек границ	Содержатся в Едином государственном реестре недвижимости			Определены в ходе выполнения комплексных кадастровых работ			Метод определения координат	Формулы, примененные для расчета средней квадратической погрешности определения координат характерных точек (Mt), м, с подставленными в такие формулы значениями и итоговые (вычисленные) значения Mt, м
	координаты, м		Радиус, м	координаты, м		Радиус, м		
	X	Y	R	X	Y	R		
1	2	3	4	5	6	7	8	9
н699О	—	—	—	424 090,31	2 171 866,92	—	Геодезический метод	$\sqrt{(0,07^2 + 0,07^2)} = 0,10$
н700О	—	—	—	424 090,88	2 171 872,15	—		
н701О	—	—	—	424 095,90	2 171 871,63	—		
н702О	—	—	—	424 096,21	2 171 874,46	—		
н703О	—	—	—	424 099,98	2 171 874,05	—		
н704О	—	—	—	424 099,08	2 171 865,97	—		
н699О	—	—	—	424 090,31	2 171 866,92	—		

2. Сведения о характеристиках объекта недвижимости с кадастровым номером 31:09:0705014:50 :

№ п/п	Наименование характеристики	Значение характеристики
1	2	3
1.	Вид объекта недвижимости	Здание
2.	Ранее присвоенный государственный учетный номер (инвентарный) здания, сооружения, объекта незавершенного строительства	—
3.	Кадастровый номер земельного участка (земельных участков), в границах которого (которых) расположены здание, сооружение, объект незавершенного строительства	31:09:0705014:46
4.	Уникальный учетный номер кадастрового квартала, в границах которого расположены здание, сооружение, объект незавершенного строительства	31:09:0705014
5.	Адрес здания, сооружения, объекта незавершенного строительства	309216, Российская Федерация, Белгородская область, Корочанский р-н, Яблоново с, Заречная ул, д 25
5.1.	Сведения о местоположении здания, сооружения, объекта незавершенного строительства (при отсутствии адреса) в структурированном в соответствии с федеральной информационной адресной системой виде	—
5.2.	Дополнительные сведения о местоположении	—
6.	Иные сведения	—

3. Пояснения к сведениям об объекте недвижимости с кадастровым номером 31:09:0705014:50 :

1.	—
----	---

1. Сведения о характерных точках контура объекта недвижимости с кадастровым номером 31:09:0705001:441 :

Система координат		МСК-31					Зона №	
							2	
Обозначение характерных точек границ	Содержатся в Едином государственном реестре недвижимости			Определены в ходе выполнения комплексных кадастровых работ			Метод определения координат	Формулы, примененные для расчета средней квадратической погрешности определения координат характерных точек (Mt), м, с подставленными в такие формулы значениями и итоговые (вычисленные) значения Mt, м
	координаты, м		Радиус, м	координаты, м		Радиус, м		
	X	Y	R	X	Y	R		
1	2	3	4	5	6	7	8	9
н7050	—	—	—	424 169,13	2 171 950,46	—	Геодезический метод	$\sqrt{(0,07^2 + 0,07^2)} = 0,10$
н7070	—	—	—	424 163,48	2 171 945,38	—		

1	2	3	4	5	6	7	8	9
н708О	—	—	—	424 166,39	2 171 942,14	—	Геодезический метод	$\sqrt{(0,07^2 + 0,07^2)} = 0,10$
н709О	—	—	—	424 165,25	2 171 941,12	—		
н710О	—	—	—	424 168,11	2 171 937,93	—		
н711О	—	—	—	424 174,90	2 171 944,02	—		
н705О	—	—	—	424 169,13	2 171 950,46	—		

2. Сведения о характеристиках объекта недвижимости с кадастровым номером 31:09:0705001:441 :

№ п/п	Наименование характеристики	Значение характеристики
1	2	3
1.	Вид объекта недвижимости	Здание
2.	Ранее присвоенный государственный учетный номер (инвентарный) здания, сооружения, объекта незавершенного строительства	—
3.	Кадастровый номер земельного участка (земельных участков), в границах которого (которых) расположены здание, сооружение, объект незавершенного строительства	31:09:0705014:28
4.	Уникальный учетный номер кадастрового квартала, в границах которого расположены здание, сооружение, объект незавершенного строительства	31:09:0705014
5.	Адрес здания, сооружения, объекта незавершенного строительства	309216, Российская Федерация, Белгородская область, Корочанский р-н, Яблоново с, Заречная ул, д 27
5.1.	Сведения о местоположении здания, сооружения, объекта незавершенного строительства (при отсутствии адреса) в структурированном в соответствии с федеральной информационной адресной системой виде	—
5.2.	Дополнительные сведения о местоположении	—
6.	Иные сведения	—

3. Пояснения к сведениям об объекте недвижимости с кадастровым номером 31:09:0705001:441 :

1.	—
----	---

1. Сведения о характерных точках контура объекта недвижимости с кадастровым номером 31:09:0705001:568 :

Система координат		МСК-31					Зона № <u>2</u>	
Обозначение характерных точек границ	Содержатся в Едином государственном реестре недвижимости			Определены в ходе выполнения комплексных кадастровых работ			Метод определения координат	Формулы, примененные для расчета средней квадратической погрешности определения координат характерных точек (Mt), м, с подставленными в такие формулы значениями и итоговые (вычисленные) значения Mt, м
	координаты, м		Радиус, м	координаты, м		Радиус, м		
	X	Y	R	X	Y	R		
1	2	3	4	5	6	7	8	9
н7120	—	—	—	424 196,18	2 171 959,32	—	Геодезический метод	$\sqrt{(0,07^2 + 0,07^2)} = 0,10$
н7130	—	—	—	424 189,65	2 171 965,80	—		
н7140	—	—	—	424 185,60	2 171 961,72	—		
н7150	—	—	—	424 187,78	2 171 959,55	—		
н7160	—	—	—	424 186,52	2 171 958,28	—		
н7170	—	—	—	424 190,86	2 171 953,96	—		
н7120	—	—	—	424 196,18	2 171 959,32	—		

2. Сведения о характеристиках объекта недвижимости с кадастровым номером 31:09:0705001:568 :

№ п/п	Наименование характеристики	Значение характеристики
1	2	3
1.	Вид объекта недвижимости	Здание
2.	Ранее присвоенный государственный учетный номер (инвентарный) здания, сооружения, объекта незавершенного строительства	—
3.	Кадастровый номер земельного участка (земельных участков), в границах которого (которых) расположены здание, сооружение, объект незавершенного строительства	31:09:0705014:27
4.	Уникальный учетный номер кадастрового квартала, в границах которого расположены здание, сооружение, объект незавершенного строительства	31:09:0705014

1	2	3
5.	Адрес здания, сооружения, объекта незавершенного строительства	309216, Российская Федерация, Белгородская область, Корочанский р-н, Яблоново с, Заречная ул, д 29
5.1.	Сведения о местоположении здания, сооружения, объекта незавершенного строительства (при отсутствии адреса) в структурированном в соответствии с федеральной информационной адресной системой виде	—
5.2.	Дополнительные сведения о местоположении	—
6.	Иные сведения	—

3. Пояснения к сведениям об объекте недвижимости с кадастровым номером 31:09:0705001:568 :

1.	—
----	---

1. Сведения о характерных точках контура объекта недвижимости с кадастровым номером 31:09:0705001:689 :

Система координат	<u>МСК-31</u>	Зона №	<u>2</u>
-------------------	---------------	--------	----------

Обозначение характерных точек границ	Содержатся в Едином государственном реестре недвижимости			Определены в ходе выполнения комплексных кадастровых работ			Метод определения координат	Формулы, примененные для расчета средней квадратической погрешности определения координат характерных точек (Mt), м, с подставленными в такие формулы значениями и итоговые (вычисленные) значения Mt, м
	координаты, м		Радиус, м	координаты, м		Радиус, м		
	X	Y	R	X	Y	R		
1	2	3	4	5	6	7	8	9
н718О	—	—	—	424 213,27	2 171 547,51	—	Геодезический метод	$\sqrt{(0,07^2 + 0,07^2)} = 0,10$
н719О	—	—	—	424 204,55	2 171 549,54	—		
н720О	—	—	—	424 202,82	2 171 542,11	—		
н721О	—	—	—	424 211,54	2 171 540,08	—		
н718О	—	—	—	424 213,27	2 171 547,51	—		

2. Сведения о характеристиках объекта недвижимости с кадастровым номером 31:09:0705001:689 :

№ п/п	Наименование характеристики	Значение характеристики
1	2	3
1.	Вид объекта недвижимости	Здание
2.	Ранее присвоенный государственный учетный номер (инвентарный) здания, сооружения, объекта незавершенного строительства	—

1	2	3
3.	Кадастровый номер земельного участка (земельных участков), в границах которого (которых) расположены здание, сооружение, объект незавершенного строительства	31:09:0705014:15
4.	Уникальный учетный номер кадастрового квартала, в границах которого расположены здание, сооружение, объект незавершенного строительства	31:09:0705014
5.	Адрес здания, сооружения, объекта незавершенного строительства	309216, Российская Федерация, Белгородская область, Корочанский р-н, Яблоново с, Заречная ул, д 16
5.1.	Сведения о местоположении здания, сооружения, объекта незавершенного строительства (при отсутствии адреса) в структурированном в соответствии с федеральной информационной адресной системой виде	—
5.2.	Дополнительные сведения о местоположении	—
6.	Иные сведения	—
3. Пояснения к сведениям об объекте недвижимости с кадастровым номером		<u>31:09:0705001:689</u> :
1.		—

**Сведения о зданиях, сооружениях, объектах незавершенного строительства,
необходимые для исправления реестровых ошибок в сведениях об описании их местоположения**

1. Сведения о характерных точках контура _____
 вид объекта недвижимости (здание, сооружение, объект незавершенного строительства)
 с кадастровым номером _____:

Система координат _____ Зона № _____

Обозначение характерных точек границ	Содержатся в Едином государственном реестре недвижимости			Определены в ходе выполнения комплексных кадастровых работ			Метод определения координат	Формулы, примененные для расчета средней квадратической погрешности определения координат характерных точек (Mt), м, с подставленными в такие формулы значениями и итоговые (вычисленные) значения Mt, м
	координаты, м		Радиус, м	координаты, м		Радиус, м		
	X	Y	R	X	Y	R		
1	2	3	4	5	6	7	8	9

2. Иные сведения об объекте недвижимости с кадастровым номером _____:

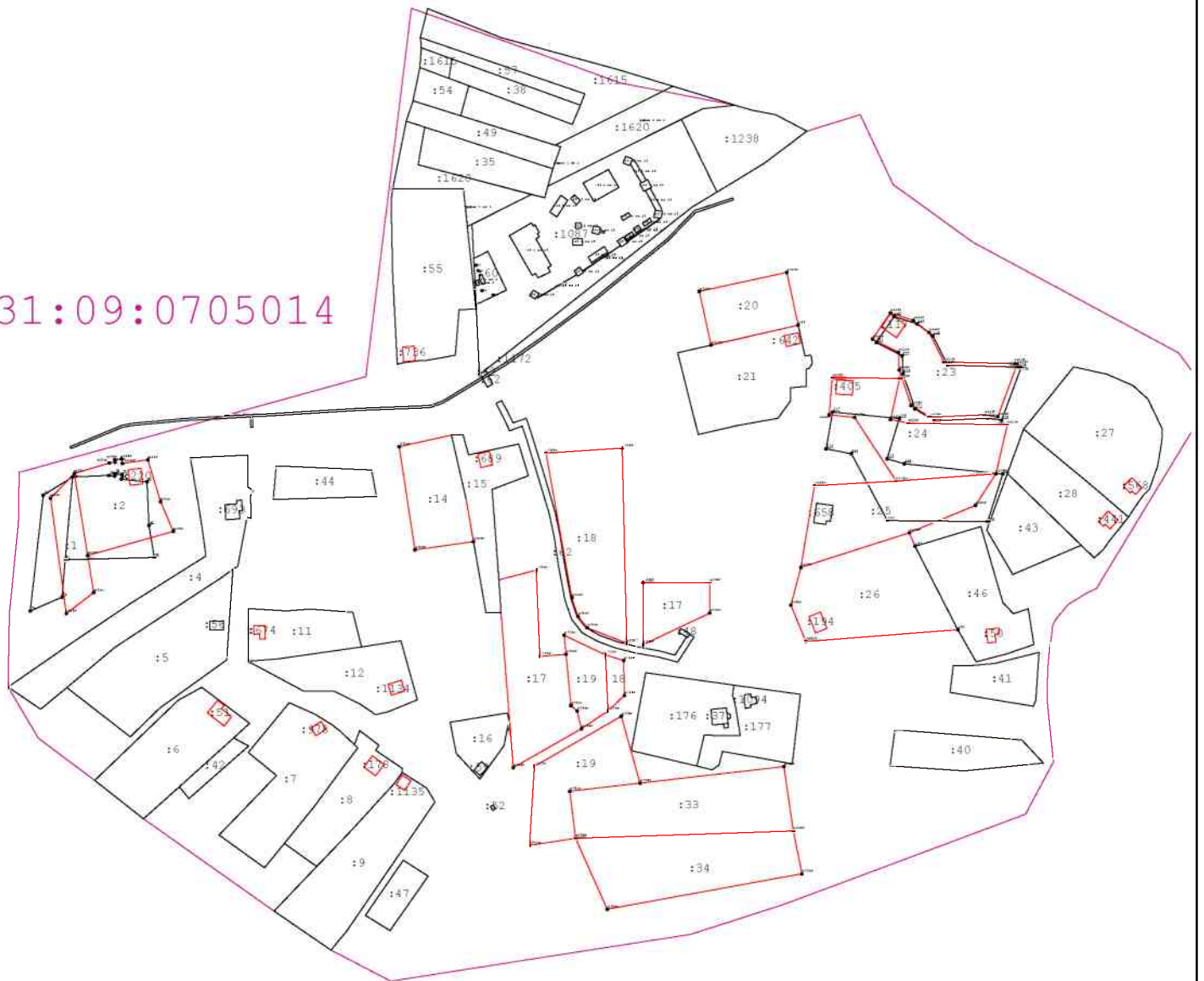
1. _____

3. Пояснения к сведениям об объекте недвижимости с кадастровым номером _____:

1. _____

Схема границ земельных участков

31:09:0705014



Масштаб 1:4 100

Условные обозначения:

- - Существующая часть границы, имеющиеся в ГКН сведения о которой достаточны для определения её местоположения
- - Вновь образованная часть границы, сведения о которой достаточны для определения её местоположения
- : 24 - Кадастровый номер земельного участка
- 31:10:1011009 - Обозначение кадастрового квартала
- - Граница кадастрового квартала
- 697 - Прекращающая существование точка
- Н701У - Характерная точка границ земельного участка
- 379 - Существующая точка, имеющиеся в ГКН сведения о которой позволяют однозначно определить её местоположение

КАРТА-ПЛАН ТЕРРИТОРИИ

Пояснительная записка

1. Сведения о территории выполнения комплексных кадастровых работ:

31:09:0705017

(наименование субъекта Российской Федерации, муниципального образования, населенного пункта, уникальные учетные номера кадастровых кварталов, иные сведения, позволяющие определить местоположение территории, на которой выполняются комплексные кадастровые работы, например, наименование садоводческого или огороднического некоммерческого товарищества, гаражного кооператива, элемента планировочной структуры)

2. Основания выполнения комплексных кадастровых работ:

Наименование, дата и номер документа, на основании которого выполняются комплексные кадастровые работы:

Муниципальный контракт на выполнение комплексных кадастровых работ на территории Корочанского района № 62/ЕП2, от 20 декабря 2023 г., документ выдан Администрацией муниципального района "Корочанский район" Белгородской области

3. Дата подготовки карты-плана территории: 22 мая 2024 г.

4. Сведения о заказчике(ах) комплексных кадастровых работ:

В отношении юридического лица, органа местного самоуправления муниципального района, муниципального округа или городского округа либо уполномоченного исполнительного органа государственной власти субъекта Российской Федерации:

полное или сокращенное (в случае, если имеется) наименование: Администрация муниципального района "Корочанский район" Белгородской области

основной государственный регистрационный номер: 1023101336433

идентификационный номер налогоплательщика: 3110002415

В отношении физического лица или представителя физических или юридических лиц:

фамилия, имя, отчество (последнее - при наличии): —

страховой номер индивидуального лицевого счета в системе обязательного пенсионного страхования Российской Федерации (СНИЛС): —

Наименование и реквизиты документа, подтверждающие полномочия представителя заказчика(ов) комплексных кадастровых работ:

—

Адрес электронной почты (для направления уведомления о результатах внесения сведений в Единый государственный реестр недвижимости):

—

5. Сведения об исполнителе комплексных кадастровых работ:

Полное или сокращенное (в случае, если имеется) наименование и адрес юридического лица, с которым заключен государственный или муниципальный контракт либо договор подряда на выполнение комплексных кадастровых работ:

Филиал ППК "Роскадастр" по Белгородской области, адрес: Белгородская область, г. Белгород, пр-кт Б. Хмельницкого, 86 "Б"

Фамилия, имя, отчество кадастрового инженера (последнее - при наличии): *Аболдуев Евгений Владимирович*

и основной государственной регистрационный номер кадастрового инженера индивидуального предпринимателя (ОГРНИП): *-*

Страховой номер индивидуального лицевого счета в системе обязательного пенсионного страхования Российской Федерации (СНИЛС) кадастрового инженера: *126-198-970-90*

Уникальный реестровый номер кадастрового инженера в реестре саморегулируемой организации кадастровых инженеров и дата внесения сведений о физическом лице в такой реестр: *17449, 27 сентября 2016 г.*

Полное или (в случае, если имеется) сокращенное наименование саморегулируемой организации кадастровых инженеров, членом которой является кадастровый инженер:

Ассоциация СРО "Балтийское объединение кадастровых инженеров"

Контактный телефон: *+7(919)229-33-46*

Почтовый адрес и адрес электронной почты, по которым осуществляется связь с кадастровым инженером:

308503, Россия, Белгородская область, Белгородский район, п. Майский, ул. Капитановая, 43, Johnsson1984@yandex.ru

6. Перечень документов, использованных при подготовке карты-плана территории:

№ п/п	Реквизиты документа				
	Вид	Дата	Номер	Наименование	Иные сведения
1	2	3	4	5	6
1	Кадастровый план территории, выдан: Филиал публично-правовой компании "Роскадастр" по Белгородской области	11 апреля 2024 г.	КУВИ-001/2024-104121858	Кадастровый план территории	—

7. Пояснения к карте-плану территории:

Основания выполнения комплексных кадастровых работ

Комплексные кадастровые работы выполнялись в отношении территории кадастрового квартала 31:09:0705017. Основанием для выполнения настоящих комплексных кадастровых работ является муниципальный контракт №62/ЕП2 от 20.12.2023 г. Подготовлена карта-план территории в соответствии с правилами землепользования и застройки Яблоновского сельского поселения Корочанского района Белгородской области, утвержденными распоряжением Департамента строительства и транспорта Белгородской области от 26.09.2018 №628. При выполнении комплексных кадастровых работ местоположение уточняемых объектов недвижимости определялось в соответствии с ч.10 ст. 22 № 218-ФЗ "О государственной регистрации недвижимости" от 13.07.2015, исходя из границ, в соответствии с фактическим землепользованием, реальным местоположением объектов в соответствии с действующим законодательством.

Согласно правилам землепользования и застройки Яблоновского сельского поселения Корочанского района Белгородской области, земельные участки кадастрового квартала 31:09:0705017 находятся в зонах: Зона застройки индивидуальными жилыми домами с содержанием скота и птицы (Ж1Б), Зона лесов, лесных насаждений (Р-1); Зона открытых и зеленых пространств (Р-4); Зона сельскохозяйственных угодий (СХ-1); Зона коллективных садов, огородов, фермерства (СХ-3). Для территориальной зоны застройки индивидуальными жилыми домами с содержанием скота и птицы (Ж1Б) установлены следующие предельные (минимальные и максимальные) размеры земельных участков с видом разрешенного использования

«для ведения личного подсобного хозяйства» и «для индивидуального жилищного строительства»:

минимальная площадь земельного участка – 1000 кв.м;

максимальная площадь земельного участка: - 2900 кв.м.

Всего объектов в КППТ: 15 земельных участков и 32 ОКСа.

В результате выполнения комплексных кадастровых работ:

- обеспечивается уточнение границ 7 земельных участков;

- обеспечивается исправление реестровых ошибок в сведениях о местоположении границ земельных участков - 8 шт.

- осуществляется уточнение местоположения на земельных участках 32 объектов капитального строительства.

Сведения об уточняемых земельных участках

В процессе было выявлено, что в ЕГРН учтены сведения о 7 земельных участках, местоположение границ которых не установлено. При проведении работы были уточнены границы земельных участков: 31:09:0705017:18, 31:09:0705017:25, 31:09:0705017:26, 31:09:0705017:27, 31:09:0705017:46, 31:09:0705017:31, 31:09:0705017:29.

Сведения об уточняемых земельных участках, необходимые для исправления реестровых ошибок в сведениях о местоположении их границ

В ходе проведения комплексных кадастровых работ было выявлено, что при межевании 8 земельных участков была допущена ошибка в местоположении границ земельного участка – фактическое местоположение границ земельного участка не совпадает с границами земельного участка включенными в ЕГРН. Работы по исправлению границ были проведены на следующие участки: 31:09:0705017:57, 31:09:0705017:51, 31:09:0705017:41, 31:09:0705017:28, 31:09:0705017:12, 31:09:0705017:14, 31:09:0705017:24, 31:09:0705017:20.

Данное исправление реестровой ошибки вызвано необходимостью приведения в соответствие границ земельных участков, учтенных в Едином государственном реестре недвижимости, с их фактическим местоположением на местности. При выполнении кадастровых работ было выявлено, что при съемке земельных участков были допущены ошибки в определении координат характерных точек их границ. Были произведены повторные определения координат всех точек границ земельных участков, позволяющие идентифицировать их фактическое местоположение на местности. Повторные измерения подтвердили наличие ошибки в местоположении границ земельных участков.

Описание местоположения здания, сооружения, объекта незавершенного строительства на земельном участке

Было выявлено, что в ЕГРН учтены 32 объектов капитального строительства, местоположение которых на земельных участках не установлено. В результате проведения ККР были уточнены границы следующих объектов капитального строительства: 31:09:0705001:110, 31:09:0705001:164, 31:09:0705001:239, 31:09:0705001:307, 31:09:0705001:308, 31:09:0705001:309, 31:09:0705001:389, 31:09:0705001:397, 31:09:0705001:409, 31:09:0705001:430, 31:09:0705001:435, 31:09:0705001:436, 31:09:0705001:495, 31:09:0705001:526, 31:09:0705001:670, 31:09:0705001:691, 31:09:0705001:702, 31:09:0705001:759, 31:09:0705001:799, 31:09:0705001:829, 31:09:0705001:858, 31:09:0705001:1095, 31:09:0705001:1096, 31:09:0705001:1103, 31:09:0705001:1104, 31:09:0705001:1106, 31:09:0705001:1107, 31:09:0705001:1108, 31:09:0705017:62, 31:09:0705017:63, 31:09:0705017:64, 31:09:0705017:65.

Сведения о пунктах геодезической сети и средствах измерений**1. Сведения о пунктах геодезической сети:**

№ п/п	Вид геодезической сети	Название пункта геодезической сети и тип знака	Система координат пункта геодезической сети	Координаты пункта, м		Дата обследования 22 мая 2024 г.		
				X	Y	Сведения о состоянии		
						наружного знака пункта	центра пункта	марки центра пункта
1	2	3	4	5	6	7	8	9
1	Пункт государственной геодезической сети. 3	Мальцевка, пир. 7.4 м. Центр 1	МСК-31, зона 2	415 648,09	2 171 365,48	Сохранился	Сохранился	Сохранился
2	Пункт государственной геодезической сети. 2	Поповка, сигн. 14.2 м. Центр 1		427 655,69	2 158 749,78			
3	Пункт государственной геодезической сети. 3	Заячье, дв. пир. 10.5 м. Центр 1		419 270,68	2 144 631,14			

2. Сведения об использованных средствах измерений:

№ п/п	Наименование и обозначение типа средства измерений - прибора (инструмента, аппаратуры)	Заводской или серийный номер средства измерений	Реквизиты свидетельства о поверке прибора (инструмента, аппаратуры) и (или) срок действия поверки
1	2	3	4
1	PrinCe i90	3479985	С-ГСХ/15-08-2023/270572490 до 14.08.2024

Сведения об уточняемых земельных участках

1. Сведения о характерных точках границ уточняемого земельного участка с кадастровым номером 31:09:0705017:18 :
 Система координат МСК-31 Зона № 2

Обозначение характерных точек границ	Координаты, м				Метод определения координат	Формулы, примененные для расчета средней квадратической погрешности определения координат характерных точек границ (Mt), с подставленными в такие формулы значениями и итоговые (вычисленные) значения Mt, м	Описание закрепления точки
	содержатся в Едином государственном реестре недвижимости		определены в результате выполнения комплексных кадастровых работ				
	X	Y	X	Y			
1	2	3	4	5	6	7	8
н368У	—	—	423 650,92	2 172 211,41	Геодезический метод	$\sqrt{(0,07^2 + 0,07^2)} = 0,10$	—
н331У	—	—	423 607,93	2 172 203,31			
н336У	—	—	423 627,57	2 172 093,20			
н369У	—	—	423 672,02	2 172 099,52			
н368У	—	—	423 650,92	2 172 211,41			

2. Сведения о частях границ уточняемого земельного участка с кадастровым номером 31:09:0705017:18 :

Обозначение части границ		Горизонтальное проложение (S), м	Описание прохождения части границ	Сведения о согласовании местоположения границ (согласовано/спорное)
от т.	до т.			
1	2	3	4	5
н368У	н331У	43,75	—	согласовано
н331У	н336У	111,85		
н336У	н369У	44,90		
н369У	н368У	113,86		

3. Сведения о характеристиках уточняемого земельного участка с кадастровым номером 31:09:0705017:18 :

№ п/п	Наименование характеристики земельного участка	Значение характеристики
1	2	3
1.	Адрес земельного участка	—
1.1.	Сведения о местоположении земельного участка (при отсутствии адреса) в структурированном в соответствии с федеральной информационной адресной системой виде	Российская Федерация, Белгородская область, Корочанский р-н, Яблоново с
1.2.	Дополнительные сведения о местоположении земельного участка	—

1	2	3
2.	Площадь земельного участка ± величина погрешности определения (вычисления) площади ($P \pm \Delta P$), м ²	5 000 ± 25,00
3.	Формула, примененная для вычисления предельной погрешности определения площади земельного участка, с подставленными значениями и итоговые (вычисленные) значения	$3,5 * 0,10 * \sqrt{(5\ 000,00)} = 25$
4.	Площадь земельного участка согласно сведениям Единого государственного реестра недвижимости (Ркад), м ²	5 000,00
5.	Оценка расхождения P и Ркад ($P - P_{кад}$), м ²	0
6.	Предельный минимальный и максимальный размеры земельного участка (Рмин и Рмакс), м ²	Рмин = 1 000 Рмакс = 2 900
7.	Вид (виды) разрешенного использования	Для ведения личного подсобного хозяйства
7.1.	Дополнительные сведения об использовании земельного участка	—
8.	Кадастровый или иной государственный учетный номер (инвентарный) здания, сооружения, объекта незавершенного строительства, расположенного на земельном участке	31:09:0705001:1095
9.	Сведения о земельных участках (землях общего пользования, территории общего пользования), посредством которых обеспечивается доступ	—
10.	Иные сведения	—

4. Пояснения к сведениям об уточняемом земельном участке с кадастровым номером 31:09:0705017:18 :

1.	—
----	---

1. Сведения о характерных точках границ уточняемого земельного участка с кадастровым номером 31:09:0705017:25 :

Система координат МСК-31 Зона № 2

Обозначение характерных точек границ	Координаты, м				Метод определения координат	Формулы, примененные для расчета средней квадратической погрешности определения координат характерных точек границ (Mt), с подставленными в такие формулы значениями и итоговые (вычисленные) значения Mt, м	Описание закрепления точки
	содержатся в Едином государственном реестре недвижимости		определены в результате выполнения комплексных кадастровых работ				
	X	Y	X	Y			
1	2	3	4	5	6	7	8
н344У	—	—	423 401,64	2 172 305,65	Геодезический метод	$\sqrt{(0,07^2 + 0,07^2)} = 0,10$	—

1	2	3	4	5	6	7	8
н347У	—	—	423 480,17	2 172 320,09	Геодезический метод	$\sqrt{(0,07^2 + 0,07^2)} = 0,10$	—
н370У	—	—	423 502,17	2 172 324,14			
н371У	—	—	423 498,51	2 172 341,91			
н373У	—	—	423 413,61	2 172 328,29			
н372У	—	—	423 394,95	2 172 325,29			
н344У	—	—	423 401,64	2 172 305,65			

2. Сведения о частях границ уточняемого земельного участка с кадастровым номером 31:09:0705017:25 :

Обозначение части границ		Горизонтальное проложение (S), м	Описание прохождения части границ	Сведения о согласовании местоположения границ (согласовано/спорное)
от т.	до т.			
1	2	3	4	5
н344У	н347У	79,85	—	согласовано
н347У	н370У	22,37		
н370У	н371У	18,14		
н371У	н373У	85,99		
н373У	н372У	18,90		
н372У	н344У	20,75		

3. Сведения о характеристиках уточняемого земельного участка с кадастровым номером 31:09:0705017:25 :

№ п/п	Наименование характеристики земельного участка	Значение характеристики
1	2	3
1.	Адрес земельного участка	—
1.1.	Сведения о местоположении земельного участка (при отсутствии адреса) в структурированном в соответствии с федеральной информационной адресной системой виде	Российская Федерация, Белгородская область, Корочанский р-н, Яблоново с
1.2.	Дополнительные сведения о местоположении земельного участка	—
2.	Площадь земельного участка ± величина погрешности определения (вычисления) площади ($P \pm \Delta P$), м ²	2 000 ± 16,00
3.	Формула, примененная для вычисления предельной погрешности определения площади земельного участка, с подставленными значениями и итоговые (вычисленные) значения	$3,5 * 0,10 * \sqrt{(2\ 000,00)} = 16$
4.	Площадь земельного участка согласно сведениям Единого государственного реестра недвижимости (Ркад), м ²	2 000,00
5.	Оценка расхождения P и Ркад ($P - P_{кад}$), м ²	0

1	2	3
6.	Пределный минимальный и максимальный размеры земельного участка (Р _{мин} и Р _{макс}), м ²	Р _{мин} = 1 000 Р _{макс} = 2 900
7.	Вид (виды) разрешенного использования	Для ведения личного подсобного хозяйства
7.1.	Дополнительные сведения об использовании земельного участка	—
8.	Кадастровый или иной государственный учетный номер (инвентарный) здания, сооружения, объекта незавершенного строительства, расположенного на земельном участке	—
9.	Сведения о земельных участках (землях общего пользования, территории общего пользования), посредством которых обеспечивается доступ	—
10.	Иные сведения	—

4. Пояснения к сведениям об уточняемом земельном участке с кадастровым номером 31:09:0705017:25 :

1. —

1. Сведения о характерных точках границ уточняемого земельного участка с кадастровым номером 31:09:0705017:26 :
Система координат МСК-31 Зона № 2

Обозначение характерных точек границ	Координаты, м				Метод определения координат	Формулы, примененные для расчета средней квадратической погрешности определения координат характерных точек границ (Mt), с подставленными в такие формулы значениями и итоговые (вычисленные) значения Mt, м	Описание закрепления точки
	содержатся в Едином государственном реестре недвижимости		определены в результате выполнения комплексных кадастровых работ				
	X	Y	X	Y			
1	2	3	4	5	6	7	8
н372У	—	—	423 394,95	2 172 325,29	Геодезический метод	$\sqrt{(0,07^2 + 0,07^2)} = 0,10$	—
н373У	—	—	423 413,61	2 172 328,29			
н374У	—	—	423 410,43	2 172 348,12			
н375У	—	—	423 389,79	2 172 344,81			
н372У	—	—	423 394,95	2 172 325,29			

2. Сведения о частях границ уточняемого земельного участка с кадастровым номером 31:09:0705017:26 :

Обозначение части границ		Горизонтальное проложение (S), м	Описание прохождения части границ	Сведения о согласовании местоположения границ (согласовано/спорное)
от т.	до т.			
1	2	3	4	5

1	2	3	4	5
н372У	н373У	18,90	—	согласовано
н373У	н374У	20,08		
н374У	н375У	20,90		
н375У	н372У	20,19		

3. Сведения о характеристиках уточняемого земельного участка с кадастровым номером 31:09:0705017:26 :

№ п/п	Наименование характеристики земельного участка	Значение характеристики
1	2	3
1.	Адрес земельного участка	—
1.1.	Сведения о местоположении земельного участка (при отсутствии адреса) в структурированном в соответствии с федеральной информационной адресной системой виде	Российская Федерация, Белгородская область, Корочанский р-н, Яблоново с
1.2.	Дополнительные сведения о местоположении земельного участка	—
2.	Площадь земельного участка ± величина погрешности определения (вычисления) площади ($P \pm \Delta P$), м ²	400 ± 7,00
3.	Формула, примененная для вычисления предельной погрешности определения площади земельного участка, с подставленными значениями и итоговые (вычисленные) значения	$3,5 * 0,10 * \sqrt{(400,00)} = 7$
4.	Площадь земельного участка согласно сведениям Единого государственного реестра недвижимости (Ркад), м ²	400,00
5.	Оценка расхождения Р и Ркад ($P - P_{кад}$), м ²	0
6.	Предельный минимальный и максимальный размеры земельного участка (Рмин и Рмакс), м ²	Рмин = 1 000 Рмакс = 2 900
7.	Вид (виды) разрешенного использования	Под зданием общежития
7.1.	Дополнительные сведения об использовании земельного участка	—
8.	Кадастровый или иной государственный учетный номер (инвентарный) здания, сооружения, объекта незавершенного строительства, расположенного на земельном участке	—
9.	Сведения о земельных участках (землях общего пользования, территории общего пользования), посредством которых обеспечивается доступ	—
10.	Иные сведения	—

4. Пояснения к сведениям об уточняемом земельном участке с кадастровым номером 31:09:0705017:26 :

1.	—
----	---

1. Сведения о характерных точках границ уточняемого земельного участка с кадастровым номером 31:09:0705017:27 :
 Система координат МСК-31 Зона № 2

Обозначение характерных точек границ	Координаты, м				Метод определения координат	Формулы, примененные для расчета средней квадратической погрешности определения координат характерных точек границ (Mt), с подставленными в такие формулы значениями и итоговые (вычисленные) значения Mt, м	Описание закрепления точки
	содержатся в Едином государственном реестре недвижимости		определены в результате выполнения комплексных кадастровых работ				
	X	Y	X	Y			
1	2	3	4	5	6	7	8
н375У	—	—	423 389,79	2 172 344,81	Геодезический метод	$\sqrt{(0,07^2 + 0,07^2)} = 0,10$	—
н374У	—	—	423 410,43	2 172 348,12			
н376У	—	—	423 456,95	2 172 355,59			
н377У	—	—	423 453,06	2 172 379,84			
н378У	—	—	423 383,52	2 172 368,68			
н375У	—	—	423 389,79	2 172 344,81			

2. Сведения о частях границ уточняемого земельного участка с кадастровым номером 31:09:0705017:27 :

Обозначение части границ		Горизонтальное проложение (S), м	Описание прохождения части границ	Сведения о согласовании местоположения границ (согласовано/спорное)
от т.	до т.			
1	2	3	4	5
н375У	н374У	20,90	—	согласовано
н374У	н376У	47,12		
н376У	н377У	24,56		
н377У	н378У	70,43		
н378У	н375У	24,68		

3. Сведения о характеристиках уточняемого земельного участка с кадастровым номером 31:09:0705017:27 :

№ п/п	Наименование характеристики земельного участка	Значение характеристики
1	2	3
1	2	3

1	2	3
1.	Адрес земельного участка	—
1.1.	Сведения о местоположении земельного участка (при отсутствии адреса) в структурированном в соответствии с федеральной информационной адресной системой виде	Российская Федерация, Белгородская область, Корочанский р-н, Яблоново с
1.2.	Дополнительные сведения о местоположении земельного участка	—
2.	Площадь земельного участка ± величина погрешности определения (вычисления) площади ($P \pm \Delta P$), м ²	1 700 ± 14,00
3.	Формула, примененная для вычисления предельной погрешности определения площади земельного участка, с подставленными значениями и итоговые (вычисленные) значения	$3,5 * 0,10 * \sqrt{(1\ 700,00)} = 14$
4.	Площадь земельного участка согласно сведениям Единого государственного реестра недвижимости (Ркад), м ²	1 700,00
5.	Оценка расхождения P и Ркад ($P - P_{кад}$), м ²	0
6.	Предельный минимальный и максимальный размеры земельного участка (Рмин и Рмакс), м ²	Рмин = 1 000 Рмакс = 2 900
7.	Вид (виды) разрешенного использования	Для ведения личного подсобного хозяйства
7.1.	Дополнительные сведения об использовании земельного участка	—
8.	Кадастровый или иной государственный учетный номер (инвентарный) здания, сооружения, объекта незавершенного строительства, расположенного на земельном участке	—
9.	Сведения о земельных участках (землях общего пользования, территории общего пользования), посредством которых обеспечивается доступ	—
10.	Иные сведения	—
4. Пояснения к сведениям об уточняемом земельном участке с кадастровым номером		31:09:0705017:27 :
1.	—	—

1. Сведения о характерных точках границ уточняемого земельного участка с кадастровым номером 31:09:0705017:46 :
 Система координат МСК-31 Зона № 2

Обозначение характерных точек границ	Координаты, м				Метод определения координат	Формулы, примененные для расчета средней квадратической погрешности определения координат характерных точек границ (Mt), с подставленными в такие формулы значениями и итоговые (вычисленные) значения Mt, м	Описание закрепления точки
	содержатся в Едином государственном реестре недвижимости		определены в результате выполнения комплексных кадастровых работ				
	X	Y	X	Y			
1	2	3	4	5	6	7	8
22	—	—	423 151,29	2 172 046,29	Геодезический метод	$\sqrt{(0,07^2 + 0,07^2)} = 0,10$	—
36	—	—	423 179,94	2 172 056,88			
35	—	—	423 210,56	2 172 072,59			
н379У	—	—	423 199,25	2 172 107,59			
н380У	—	—	423 142,45	2 172 078,83			
22	—	—	423 151,29	2 172 046,29			

2. Сведения о частях границ уточняемого земельного участка с кадастровым номером 31:09:0705017:46 :

Обозначение части границ		Горизонтальное проложение (S), м	Описание прохождения части границ	Сведения о согласовании местоположения границ (согласовано/спорное)
от т.	до т.			
1	2	3	4	5
22	36	30,54	—	согласовано
36	35	34,41		
35	н379У	36,78		
н379У	н380У	63,67		
н380У	22	33,72		

3. Сведения о характеристиках уточняемого земельного участка с кадастровым номером 31:09:0705017:46 :

№ п/п	Наименование характеристики земельного участка	Значение характеристики
1	2	3
1		

1	2	3
1.	Адрес земельного участка	—
1.1.	Сведения о местоположении земельного участка (при отсутствии адреса) в структурированном в соответствии с федеральной информационной адресной системой виде	Российская Федерация, Белгородская область, Корочанский р-н, Яблоново с
1.2.	Дополнительные сведения о местоположении земельного участка	—
2.	Площадь земельного участка ± величина погрешности определения (вычисления) площади ($P \pm \Delta P$), м ²	2 300 ± 17,00
3.	Формула, примененная для вычисления предельной погрешности определения площади земельного участка, с подставленными значениями и итоговые (вычисленные) значения	$3,5 * 0,10 * \sqrt{(2\ 300,00)} = 17$
4.	Площадь земельного участка согласно сведениям Единого государственного реестра недвижимости (Ркад), м ²	2 300,00
5.	Оценка расхождения P и Ркад ($P - P_{кад}$), м ²	0
6.	Предельный минимальный и максимальный размеры земельного участка (Рмин и Рмакс), м ²	Рмин = 1 000 Рмакс = 2 900
7.	Вид (виды) разрешенного использования	Для ведения личного подсобного хозяйства
7.1.	Дополнительные сведения об использовании земельного участка	—
8.	Кадастровый или иной государственный учетный номер (инвентарный) здания, сооружения, объекта незавершенного строительства, расположенного на земельном участке	—
9.	Сведения о земельных участках (землях общего пользования, территории общего пользования), посредством которых обеспечивается доступ	—
10.	Иные сведения	—
4. Пояснения к сведениям об уточняемом земельном участке с кадастровым номером		31:09:0705017:46 :
1.	—	—

1. Сведения о характерных точках границ уточняемого земельного участка с кадастровым номером 31:09:0705017:31 :
 Система координат МСК-31 Зона № 2

Обозначение характерных точек границ	Координаты, м				Метод определения координат	Формулы, примененные для расчета средней квадратической погрешности определения координат характерных точек границ (Mt), с подставленными в такие формулы значениями и итоговые (вычисленные) значения Mt, м	Описание закрепления точки
	содержатся в Едином государственном реестре недвижимости		определены в результате выполнения комплексных кадастровых работ				
	X	Y	X	Y			
1	2	3	4	5	6	7	8
н383У	—	—	423 410,03	2 171 755,22	Геодезический метод	$\sqrt{(0,07^2 + 0,07^2)} = 0,10$	—
н384У	—	—	423 438,41	2 171 772,43			
н385У	—	—	423 399,34	2 171 836,85			
н386У	—	—	423 370,97	2 171 819,64			
н383У	—	—	423 410,03	2 171 755,22			

2. Сведения о частях границ уточняемого земельного участка с кадастровым номером 31:09:0705017:31 :

Обозначение части границ		Горизонтальное проложение (S), м	Описание прохождения части границ	Сведения о согласовании местоположения границ (согласовано/спорное)
от т.	до т.			
1	2	3	4	5
н383У	н384У	33,19	—	согласовано
н384У	н385У	75,34		
н385У	н386У	33,18		
н386У	н383У	75,34		

3. Сведения о характеристиках уточняемого земельного участка с кадастровым номером 31:09:0705017:31 :

№ п/п	Наименование характеристики земельного участка	Значение характеристики
1	2	3
1.	Адрес земельного участка	—
1.1.	Сведения о местоположении земельного участка (при отсутствии адреса) в структурированном в соответствии с федеральной информационной адресной системой виде	Российская Федерация, Белгородская область, Корочанский р-н, Яблоново с
1.2.	Дополнительные сведения о местоположении земельного участка	—

1	2	3
2.	Площадь земельного участка ± величина погрешности определения (вычисления) площади ($P \pm \Delta P$), м ²	2 500 ± 18,00
3.	Формула, примененная для вычисления предельной погрешности определения площади земельного участка, с подставленными значениями и итоговые (вычисленные) значения	$3,5 * 0,10 * \sqrt{(2\ 500,00)} = 18$
4.	Площадь земельного участка согласно сведениям Единого государственного реестра недвижимости (Ркад), м ²	2 500,00
5.	Оценка расхождения P и Ркад ($P - P_{кад}$), м ²	0
6.	Предельный минимальный и максимальный размеры земельного участка (Рмин и Рмакс), м ²	Рмин = 1 000 Рмакс = 2 900
7.	Вид (виды) разрешенного использования	Для ведения личного подсобного хозяйства
7.1.	Дополнительные сведения об использовании земельного участка	—
8.	Кадастровый или иной государственный учетный номер (инвентарный) здания, сооружения, объекта незавершенного строительства, расположенного на земельном участке	—
9.	Сведения о земельных участках (землях общего пользования, территории общего пользования), посредством которых обеспечивается доступ	—
10.	Иные сведения	—

4. Пояснения к сведениям об уточняемом земельном участке с кадастровым номером 31:09:0705017:31 :

1.	—
----	---

1. Сведения о характерных точках границ уточняемого земельного участка с кадастровым номером 31:09:0705017:29 :

Система координат МСК-31 Зона № 2

Обозначение характерных точек границ	Координаты, м				Метод определения координат	Формулы, примененные для расчета средней квадратической погрешности определения координат характерных точек границ (Mt), с подставленными в такие формулы значениями и итоговые (вычисленные) значения Mt, м	Описание закрепления точки
	содержатся в Едином государственном реестре недвижимости		определены в результате выполнения комплексных кадастровых работ				
	X	Y	X	Y			
1	2	3	4	5	6	7	8
нЗ13У	—	—	423 520,09	2 171 790,91	Геодезический метод	$\sqrt{(0,07^2 + 0,07^2)} = 0,10$	—

1	2	3	4	5	6	7	8
86	—	—	423 504,36	2 171 813,30	Геодезический метод	$\sqrt{(0,07^2 + 0,07^2)} = 0,10$	—
91	—	—	423 494,23	2 171 803,83			
90	—	—	423 478,51	2 171 794,36			
89	—	—	423 443,27	2 171 774,30			
н1166У	—	—	423 403,47	2 171 750,66			
н1165У	—	—	423 420,17	2 171 722,05			
н308У	—	—	423 482,65	2 171 775,33			
н314У	—	—	423 508,01	2 171 783,78			
н313У	—	—	423 520,09	2 171 790,91			

Вырез 1 из 1

862	—	—	423 475,49	2 171 772,22	Геодезический метод	$\sqrt{(0,07^2 + 0,07^2)} = 0,10$	Закрепление отсутствует
863	—	—	423 475,32	2 171 772,47			
864	—	—	423 475,07	2 171 772,30			
865	—	—	423 475,24	2 171 772,05			
862	—	—	423 475,49	2 171 772,22			
862	—	—	423 475,49	2 171 772,22			

2. Сведения о частях границ уточняемого земельного участка с кадастровым номером 31:09:0705017:29 :

Обозначение части границ		Горизонтальное проложение (S), м	Описание прохождения части границ	Сведения о согласовании местоположения границ (согласовано/спорное)
от т.	до т.			
1	2	3	4	5
н313У	86	27,36	—	согласовано
86	91	13,87		
91	90	18,35		
90	89	40,55		
89	н1166У	46,29		
н1166У	н1165У	33,13		
н1165У	н308У	82,11		
н308У	н314У	26,73		
н314У	н313У	14,03		
н313У	86	27,36		

Вырез 1 из 1

862	863	0,30	—	согласовано
863	864	0,30		
864	865	0,30		
865	862	0,30		
862	863	0,30		

3. Сведения о характеристиках уточняемого земельного участка с кадастровым номером <u>31:09:0705017:29</u> :		
№ п/п	Наименование характеристики земельного участка	Значение характеристики
1	2	3
1.	Адрес земельного участка	—
1.1.	Сведения о местоположении земельного участка (при отсутствии адреса) в структурированном в соответствии с федеральной информационной адресной системой виде	Российская Федерация, Белгородская область, Корочанский р-н, Яблоново с
1.2.	Дополнительные сведения о местоположении земельного участка	—
2.	Площадь земельного участка ± величина погрешности определения (вычисления) площади ($P \pm \Delta P$), м ²	3 000 ± 19,00
3.	Формула, примененная для вычисления предельной погрешности определения площади земельного участка, с подставленными значениями и итоговые (вычисленные) значения	$3,5 * 0,10 * \sqrt{(3\ 000,00)} = 19$
4.	Площадь земельного участка согласно сведениям Единого государственного реестра недвижимости ($P_{\text{кад}}$), м ²	3 000,00
5.	Оценка расхождения P и $P_{\text{кад}}$ ($P - P_{\text{кад}}$), м ²	0
6.	Предельный минимальный и максимальный размеры земельного участка ($P_{\text{мин}}$ и $P_{\text{макс}}$), м ²	$P_{\text{мин}} = 1\ 000$ $P_{\text{макс}} = 2\ 900$
7.	Вид (виды) разрешенного использования	Для ведения личного подсобного хозяйства
7.1.	Дополнительные сведения об использовании земельного участка	—
8.	Кадастровый или иной государственный учетный номер (инвентарный) здания, сооружения, объекта незавершенного строительства, расположенного на земельном участке	—
9.	Сведения о земельных участках (землях общего пользования, территории общего пользования), посредством которых обеспечивается доступ	—
10.	Иные сведения	—
4. Пояснения к сведениям об уточняемом земельном участке с кадастровым номером <u>31:09:0705017:29</u> :		
1.	—	—

Сведения об уточняемых земельных участках, необходимые для исправления реестровых ошибок в сведениях о местоположении их границ

1. Сведения о характерных точках границ уточняемого земельного участка с кадастровым номером 31:09:0705017:14 :
 Система координат МСК-31 Зона № 2

Обозначение характерных точек границ	Координаты, м				Метод определения координат	Формулы, примененные для расчета средней квадратической погрешности определения координат характерных точек границ (Mt), с подставленными в такие формулы значениями и итоговые (вычисленные) значения Mt, м	Описание закрепления точки
	содержатся в Едином государственном реестре недвижимости		определены в результате выполнения комплексных кадастровых работ				
	X	Y	X	Y			
1	2	3	4	5	6	7	8
295	8 023,70	11 690,36	—	—	Геодезический метод	0,10	—
296	8 047,46	11 678,95	—	—			
297	8 065,70	11 736,53	—	—			
298	8 081,92	11 787,73	—	—			
299	8 053,64	11 795,77	—	—			
300	8 038,67	11 743,08	—	—			
252	—	—	423 476,58	2 172 103,58		$\sqrt{(0,07^2 + 0,07^2)} = 0,10$	
н337У	—	—	423 477,80	2 172 077,85			
н338У	—	—	423 596,70	2 172 096,25			
н339У	—	—	423 591,55	2 172 123,96			
250	—	—	423 558,61	2 172 116,52			
251	—	—	423 491,44	2 172 106,07			
295	8 023,70	11 690,36	—	—		0,10	

2. Сведения о частях границ уточняемого земельного участка с кадастровым номером 31:09:0705017:14 :

Обозначение части границ		Горизонтальное проложение (S), м	Описание прохождения части границ	Сведения о согласовании местоположения границ (согласовано/спорное)
от т.	до т.			
1	2	3	4	5
252	н337У	25,76	—	согласовано
н337У	н338У	120,32		
н338У	н339У	28,18		
н339У	250	33,77		
250	251	67,98		

1	2	3	4	5
251	252	15,07	—	согласовано

3. Сведения о характеристиках уточняемого земельного участка с кадастровым номером 31:09:0705017:14 :

№ п/п	Наименование характеристики	Значение характеристики
1	2	3
1.	Адрес земельного участка	Российская Федерация, Белгородская область, Корочанский р-н, Яблоново с, Буденного ул, д 9
1.1.	Сведения о местоположении земельного участка (при отсутствии адреса) в структурированном в соответствии с федеральной информационной адресной системой виде	—
1.2.	Дополнительные сведения о местоположении земельного участка	—
2.	Площадь земельного участка ± величина погрешности определения (вычисления) площади ($P \pm \Delta P$), м ²	3 100 ± 19,00
3.	Формула, примененная для вычисления предельной погрешности определения площади земельного участка, с подставленными значениями и итоговые (вычисленные) значения	$3,5 * 0,10 * \sqrt{(3\ 100,00)} = 19$
4.	Площадь земельного участка согласно сведениям Единого государственного реестра недвижимости (Ркад), м ²	3 100,00
5.	Оценка расхождения Р и Ркад ($P - P_{кад}$), м ²	0
6.	Предельный минимальный и максимальный размеры земельного участка ($P_{мин}$ и $P_{макс}$), м ²	$P_{мин} = P_{мин} = 1\ 000$ $P_{макс} = P_{макс} = 2\ 900$
7.	Кадастровый или иной государственный учетный номер (инвентарный) здания, сооружения, объекта незавершенного строительства, расположенного на земельном участке	31:09:0705001:309
8.	Вид (виды) разрешенного использования	Для ведения личного подсобного хозяйства
8.1.	Дополнительные сведения об использовании земельного участка	—
9.	Сведения о земельных участках (землях общего пользования, территории общего пользования), посредством которых обеспечивается доступ	—
10.	Иные сведения	—

4. Пояснения к сведениям об уточняемом земельном участке с кадастровым номером 31:09:0705017:14 :

1.	—
----	---

1. Сведения о характерных точках границ уточняемого земельного участка с кадастровым номером 31:09:0705017:28 :
 Система координат МСК-31 Зона № 2

Обозначение характерных точек границ	Координаты, м				Метод определения координат	Формулы, примененные для расчета средней квадратической погрешности определения координат характерных точек границ (Mt), с подставленными в такие формулы значениями и итоговые (вычисленные) значения Mt, м	Описание закрепления точки
	содержатся в Едином государственном реестре недвижимости		определены в результате выполнения комплексных кадастровых работ				
	X	Y	X	Y			
1	2	3	4	5	6	7	8
301	8 430,98	11 315,45	—	—	Геодезический метод	0,10	—
302	8 456,28	11 325,11	—	—			
303	8 451,35	11 340,68	—	—			
304	8 456,86	11 343,42	—	—			
305	8 448,01	11 362,27	—	—			
306	8 419,83	11 354,45	—	—			
307	8 425,52	11 341,63	—	—			
н308У	—	—	423 482,65	2 171 775,33		$\sqrt{(0,07^2 + 0,07^2)} = 0,10$	
н309У	—	—	423 495,13	2 171 751,33			
н310У	—	—	423 510,04	2 171 758,01			
н311У	—	—	423 513,39	2 171 752,86			
н312У	—	—	423 531,10	2 171 763,81			
н313У	—	—	423 520,09	2 171 790,91			
н314У	—	—	423 508,01	2 171 783,78			
301	8 430,98	11 315,45	—	—	0,10		

2. Сведения о частях границ уточняемого земельного участка с кадастровым номером 31:09:0705017:28 :

Обозначение части границ		Горизонтальное проложение (S), м	Описание прохождения части границ	Сведения о согласовании местоположения границ (согласовано/спорное)
от т.	до т.			
1	2	3	4	5
н308У	н309У	27,05	—	согласовано
н309У	н310У	16,34		
н310У	н311У	6,14		
н311У	н312У	20,82		

1	2	3	4	5
н312У	н313У	29,25	—	согласовано
н313У	н314У	14,03		
н314У	н308У	26,73		

3. Сведения о характеристиках уточняемого земельного участка с кадастровым номером 31:09:0705017:28 :

№ п/п	Наименование характеристики	Значение характеристики
1	2	3
1.	Адрес земельного участка	—
1.1.	Сведения о местоположении земельного участка (при отсутствии адреса) в структурированном в соответствии с федеральной информационной адресной системой виде	Российская Федерация, Белгородская область, Корочанский р-н, Яблоново с
1.2.	Дополнительные сведения о местоположении земельного участка	—
2.	Площадь земельного участка ± величина погрешности определения (вычисления) площади ($P \pm \Delta P$), м ²	1 100 ± 12,00
3.	Формула, примененная для вычисления предельной погрешности определения площади земельного участка, с подставленными значениями и итоговые (вычисленные) значения	$3,5 * 0,10 * \sqrt{(1\ 100,00)} = 12$
4.	Площадь земельного участка согласно сведениям Единого государственного реестра недвижимости (Ркад), м ²	1 100,00
5.	Оценка расхождения Р и Ркад ($P - P_{кад}$), м ²	0
6.	Предельный минимальный и максимальный размеры земельного участка (Рмин и Рмакс), м ²	Рмин = Рмин = 1 000 Рмакс = Рмакс = 2 900
7.	Кадастровый или иной государственный учетный номер (инвентарный) здания, сооружения, объекта незавершенного строительства, расположенного на земельном участке	31:09:0705001:164
8.	Вид (виды) разрешенного использования	Для ведения личного подсобного хозяйства
8.1.	Дополнительные сведения об использовании земельного участка	—
9.	Сведения о земельных участках (землях общего пользования, территории общего пользования), посредством которых обеспечивается доступ	—
10.	Иные сведения	—

4. Пояснения к сведениям об уточняемом земельном участке с кадастровым номером 31:09:0705017:28 :

1.	—
----	---

1. Сведения о характерных точках границ уточняемого земельного участка с кадастровым номером 31:09:0705017:12 :
 Система координат МСК-31 Зона № 2

Обозначение характерных точек границ	Координаты, м				Метод определения координат	Формулы, примененные для расчета средней квадратической погрешности определения координат характерных точек границ (Mt), с подставленными в такие формулы значениями и итоговые (вычисленные) значения Mt, м	Описание закрепления точки
	содержатся в Едином государственном реестре недвижимости		определены в результате выполнения комплексных кадастровых работ				
	X	Y	X	Y			
1	2	3	4	5	6	7	8
315	77 039,41	75 650,97	—	—	Геодезический метод	0,10	—
316	77 042,12	75 628,34	—	—			
317	77 073,97	75 633,07	—	—			
318	77 172,95	75 647,76	—	—			
319	77 167,48	75 673,25	—	—			
н326У	—	—	423 478,42	2 172 038,22		$\sqrt{(0,07^2 + 0,07^2)} = 0,10$	
215	—	—	423 479,96	2 172 015,42			
216	—	—	423 524,43	2 172 019,21			
н329У	—	—	423 612,66	2 172 029,62			
н330У	—	—	423 609,34	2 172 053,85			
315	77 039,41	75 650,97	—	—		0,10	

2. Сведения о частях границ уточняемого земельного участка с кадастровым номером 31:09:0705017:12 :

Обозначение части границ		Горизонтальное проложение (S), м	Описание прохождения части границ	Сведения о согласовании местоположения границ (согласовано/спорное)
от т.	до т.			
1	2	3	4	5
н326У	215	22,85	—	согласовано
215	216	44,63		
216	н329У	88,84		
н329У	н330У	24,46		
н330У	н326У	131,85		

3. Сведения о характеристиках уточняемого земельного участка с кадастровым номером 31:09:0705017:12 :

№ п/п	Наименование характеристики	Значение характеристики
1	2	3

1	2	3
1.	Адрес земельного участка	Российская Федерация, Белгородская область, Корочанский р-н, Яблоново с, Буденного ул, д 5
1.1.	Сведения о местоположении земельного участка (при отсутствии адреса) в структурированном в соответствии с федеральной информационной адресной системой виде	—
1.2.	Дополнительные сведения о местоположении земельного участка	—
2.	Площадь земельного участка \pm величина погрешности определения (вычисления) площади ($P \pm \Delta P$), м ²	3 200 \pm 20,00
3.	Формула, примененная для вычисления предельной погрешности определения площади земельного участка, с подставленными значениями и итоговые (вычисленные) значения	$3,5 * 0,10 * \sqrt{(3\ 200,00)} = 20$
4.	Площадь земельного участка согласно сведениям Единого государственного реестра недвижимости (Ркад), м ²	3 200,00
5.	Оценка расхождения P и Ркад ($P - P_{кад}$), м ²	0
6.	Предельный минимальный и максимальный размеры земельного участка (Рмин и Рмакс), м ²	Рмин = Рмин = 1 000 Рмакс = Рмакс = 2 900
7.	Кадастровый или иной государственный учетный номер (инвентарный) здания, сооружения, объекта незавершенного строительства, расположенного на земельном участке	31:09:0705001:829
8.	Вид (виды) разрешенного использования	Для ведения личного подсобного хозяйства
8.1.	Дополнительные сведения об использовании земельного участка	—
9.	Сведения о земельных участках (землях общего пользования, территории общего пользования), посредством которых обеспечивается доступ	—
10.	Иные сведения	—
4. Пояснения к сведениям об уточняемом земельном участке с кадастровым номером		31:09:0705017:12 :
1.	—	—

1. Сведения о характерных точках границ уточняемого земельного участка с кадастровым номером 31:09:0705017:20 :
 Система координат МСК-31 Зона № 2

Обозначение характерных точек границ	Координаты, м				Метод определения координат	Формулы, примененные для расчета средней квадратической погрешности определения координат характерных точек границ (Mt), с подставленными в такие формулы значениями и итоговые (вычисленные) значения Mt, м	Описание закрепления точки
	содержатся в Едином государственном реестре недвижимости		определены в результате выполнения комплексных кадастровых работ				
	X	Y	X	Y			
1	2	3	4	5	6	7	8
320	77 177,75	75 820,00	—	—	Геодезический метод	0,10	—
321	77 140,61	75 812,39	—	—			
322	77 155,50	75 775,83	—	—			
323	77 170,53	75 744,20	—	—			
324	77 186,35	75 710,83	—	—			
325	77 198,95	75 715,53	—	—			
н331У	—	—	423 607,93	2 172 203,31		$\sqrt{(0,07^2 + 0,07^2)} = 0,10$	
н332У	—	—	423 572,30	2 172 197,86			
248	—	—	423 587,20	2 172 158,65			
249	—	—	423 599,24	2 172 125,71			
н335У	—	—	423 615,14	2 172 089,31			
н336У	—	—	423 627,57	2 172 093,20			
320	77 177,75	75 820,00	—	—		0,10	

2. Сведения о частях границ уточняемого земельного участка с кадастровым номером 31:09:0705017:20 :

Обозначение части границ		Горизонтальное проложение (S), м	Описание прохождения части границ	Сведения о согласовании местоположения границ (согласовано/спорное)
от т.	до т.			
1	2	3	4	5
н331У	н332У	36,04	—	согласовано
н332У	248	41,95		
248	249	35,07		
249	н335У	39,72		
н335У	н336У	13,02		
н336У	н331У	111,85		

3. Сведения о характеристиках уточняемого земельного участка с кадастровым номером 31:09:0705017:20 :

№ п/п	Наименование характеристики	Значение характеристики
1	2	3
1.	Адрес земельного участка	Российская Федерация, Белгородская область, Корочанский р-н, Яблоново с, Буденного ул, д 19
1.1.	Сведения о местоположении земельного участка (при отсутствии адреса) в структурированном в соответствии с федеральной информационной адресной системой виде	—
1.2.	Дополнительные сведения о местоположении земельного участка	—
2.	Площадь земельного участка ± величина погрешности определения (вычисления) площади ($P \pm \Delta P$), м ²	2 847 ± 19,00
3.	Формула, примененная для вычисления предельной погрешности определения площади земельного участка, с подставленными значениями и итоговые (вычисленные) значения	$3,5 * 0,10 * \sqrt{(2\ 847,00)} = 19$
4.	Площадь земельного участка согласно сведениям Единого государственного реестра недвижимости (Ркад), м ²	2 847,00
5.	Оценка расхождения Р и Ркад (Р - Ркад), м ²	0
6.	Предельный минимальный и максимальный размеры земельного участка (Рмин и Рмакс), м ²	Рмин = Рмин = 1 000 Рмакс = Рмакс = 2 900
7.	Кадастровый или иной государственный учетный номер (инвентарный) здания, сооружения, объекта незавершенного строительства, расположенного на земельном участке	31:09:0705001:389
8.	Вид (виды) разрешенного использования	Для ведения личного подсобного хозяйства
8.1.	Дополнительные сведения об использовании земельного участка	—
9.	Сведения о земельных участках (землях общего пользования, территории общего пользования), посредством которых обеспечивается доступ	—
10.	Иные сведения	—

4. Пояснения к сведениям об уточняемом земельном участке с кадастровым номером 31:09:0705017:20 :

1.	—
----	---

1. Сведения о характерных точках границ уточняемого земельного участка с кадастровым номером 31:09:0705017:24 :
 Система координат МСК-31 Зона № 2

Обозначение характерных точек границ	Координаты, м				Метод определения координат	Формулы, примененные для расчета средней квадратической погрешности определения координат характерных точек границ (Mt), с подставленными в такие формулы значениями и итоговые (вычисленные) значения Mt, м	Описание закрепления точки
	содержатся в Едином государственном реестре недвижимости		определены в результате выполнения комплексных кадастровых работ				
	X	Y	X	Y			
1	2	3	4	5	6	7	8
340	15 000,00	15 000,00	—	—	Геодезический метод	0,10	—
341	15 009,91	14 965,81	—	—			
342	15 088,49	14 980,89	—	—			
343	15 085,44	15 011,24	—	—			
н344У	—	—	423 401,64	2 172 305,65		$\sqrt{(0,07^2 + 0,07^2)} = 0,10$	
345	—	—	423 413,86	2 172 271,12		0,10	
266	—	—	423 425,80	2 172 274,07		$\sqrt{(0,07^2 + 0,07^2)} = 0,10$	
н346У	—	—	423 487,04	2 172 286,87			
н347У	—	—	423 480,17	2 172 320,09		0,10	
340	15 000,00	15 000,00	—	—			

2. Сведения о частях границ уточняемого земельного участка с кадастровым номером 31:09:0705017:24 :

Обозначение части границ		Горизонтальное проложение (S), м	Описание прохождения части границ	Сведения о согласовании местоположения границ (согласовано/спорное)
от т.	до т.			
1	2	3	4	5
н344У	345	36,63	—	согласовано
345	266	12,30		
266	н346У	62,56		
н346У	н347У	33,92		
н347У	н344У	79,85		

3. Сведения о характеристиках уточняемого земельного участка с кадастровым номером 31:09:0705017:24 :

№ п/п	Наименование характеристики	Значение характеристики
1	2	3
1	2	3

1	2	3
1.	Адрес земельного участка	—
1.1.	Сведения о местоположении земельного участка (при отсутствии адреса) в структурированном в соответствии с федеральной информационной адресной системой виде	Российская Федерация, Белгородская область, Корочанский р-н, Яблоново с
1.2.	Дополнительные сведения о местоположении земельного участка	—
2.	Площадь земельного участка ± величина погрешности определения (вычисления) площади ($P \pm \Delta P$), м ²	2 700 ± 18,00
3.	Формула, примененная для вычисления предельной погрешности определения площади земельного участка, с подставленными значениями и итоговые (вычисленные) значения	$3,5 * 0,10 * \sqrt{(2\ 700,00)} = 18$
4.	Площадь земельного участка согласно сведениям Единого государственного реестра недвижимости (Ркад), м ²	2 700,00
5.	Оценка расхождения Р и Ркад ($P - P_{кад}$), м ²	0
6.	Предельный минимальный и максимальный размеры земельного участка (Рмин и Рмакс), м ²	Рмин = Рмин = 1 000 Рмакс = Рмакс = 2 900
7.	Кадастровый или иной государственный учетный номер (инвентарный) здания, сооружения, объекта незавершенного строительства, расположенного на земельном участке	31:09:0705001:1096
8.	Вид (виды) разрешенного использования	Для ведения личного подсобного хозяйства
8.1.	Дополнительные сведения об использовании земельного участка	—
9.	Сведения о земельных участках (землях общего пользования, территории общего пользования), посредством которых обеспечивается доступ	—
10.	Иные сведения	—
4. Пояснения к сведениям об уточняемом земельном участке с кадастровым номером		31:09:0705017:24 :
1.	—	—

1. Сведения о характерных точках границ уточняемого земельного участка с кадастровым номером 31:09:0705017:51 :
 Система координат МСК-31 Зона № 2

Обозначение характерных точек границ	Координаты, м				Метод определения координат	Формулы, примененные для расчета средней квадратической погрешности определения координат характерных точек границ (Mt), с подставленными в такие формулы значениями и итоговые (вычисленные) значения Mt, м	Описание закрепления точки
	содержатся в Едином государственном реестре недвижимости		определены в результате выполнения комплексных кадастровых работ				
	X	Y	X	Y			
1	2	3	4	5	6	7	8
348	423 336,70	2 172 487,98	—	—	Геодезический метод	0,10	—
349	423 376,59	2 172 491,20	—	—			
350	423 410,40	2 172 494,07	—	—			
351	423 405,61	2 172 616,96	—	—			
352	423 329,09	2 172 611,47	—	—			
353	423 311,78	2 172 560,92	—	—			
354	423 300,30	2 172 542,18	—	—			
355	423 335,91	2 172 531,40	—	—			
356	423 337,22	2 172 521,24	—	—			
357	423 336,94	2 172 506,92	—	—			
н358У	—	—	423 396,12	2 172 480,79		$\sqrt{(0,07^2 + 0,07^2)} = 0,10$	
н359У	—	—	423 426,82	2 172 506,47			
н360У	—	—	423 452,76	2 172 528,35			
н361У	—	—	423 377,86	2 172 625,89			
н362У	—	—	423 318,57	2 172 577,21			
н363У	—	—	423 333,64	2 172 525,95			
н364У	—	—	423 335,09	2 172 504,02			
н365У	—	—	423 370,39	2 172 515,79			
н366У	—	—	423 377,33	2 172 508,25			
н367У	—	—	423 385,37	2 172 496,40			
348	423 336,70	2 172 487,98	—	—	0,10		

2. Сведения о частях границ уточняемого земельного участка с кадастровым номером 31:09:0705017:51 :

Обозначение части границ		Горизонтальное проложение (S), м	Описание прохождения части границ	Сведения о согласовании местоположения границ (согласовано/спорное)
от т.	до т.			
1	2	3	4	5
н358У	н359У	40,02	—	согласовано
н359У	н360У	33,94		
н360У	н361У	122,98		
н361У	н362У	76,71		
н362У	н363У	53,43		
н363У	н364У	21,98		
н364У	н365У	37,21		
н365У	н366У	10,25		
н366У	н367У	14,32		
н367У	н358У	18,95		

3. Сведения о характеристиках уточняемого земельного участка с кадастровым номером 31:09:0705017:51 :

№ п/п	Наименование характеристики	Значение характеристики
1	2	3
1.	Адрес земельного участка	—
1.1.	Сведения о местоположении земельного участка (при отсутствии адреса) в структурированном в соответствии с федеральной информационной адресной системой виде	Российская Федерация, Белгородская область, Корочанский р-н, Яблоново с
1.2.	Дополнительные сведения о местоположении земельного участка	—
2.	Площадь земельного участка ± величина погрешности определения (вычисления) площади (P ± ΔP), м ²	10 413 ± 36,00
3.	Формула, примененная для вычисления предельной погрешности определения площади земельного участка, с подставленными значениями и итоговые (вычисленные) значения	$3,5 * 0,10 * \sqrt{(10\ 413,00)} = 36$
4.	Площадь земельного участка согласно сведениям Единого государственного реестра недвижимости (P _{кад}), м ²	10 413,00
5.	Оценка расхождения P и P _{кад} (P - P _{кад}), м ²	0
6.	Предельный минимальный и максимальный размеры земельного участка (P _{мин} и P _{макс}), м ²	P _{мин} = P _{мин} = 1 000 P _{макс} = P _{макс} = 2 900

1	2	3
7.	Кадастровый или иной государственный учетный номер (инвентарный) здания, сооружения, объекта незавершенного строительства, расположенного на земельном участке	—
8.	Вид (виды) разрешенного использования	Для ведения личного подсобного хозяйства
8.1.	Дополнительные сведения об использовании земельного участка	—
9.	Сведения о земельных участках (землях общего пользования, территории общего пользования), посредством которых обеспечивается доступ	—
10.	Иные сведения	—

4. Пояснения к сведениям об уточняемом земельном участке с кадастровым номером 31:09:0705017:51 :

1. —

1. Сведения о характерных точках границ уточняемого земельного участка с кадастровым номером 31:09:0705017:57 :
Система координат МСК-31 Зона № 2

Обозначение характерных точек границ	Координаты, м				Метод определения координат	Формулы, примененные для расчета средней квадратической погрешности определения координат характерных точек границ (Mt), с подставленными в такие формулы значениями и итоговые (вычисленные) значения Mt, м	Описание закрепления точки
	содержатся в Едином государственном реестре недвижимости		определены в результате выполнения комплексных кадастровых работ				
	X	Y	X	Y			
1	2	3	4	5	6	7	8
387	423 178,54	2 172 248,82	—	—	Геодезический метод	0,30	—
388	423 202,08	2 172 204,68	—	—			
389	423 220,47	2 172 178,42	—	—			
390	423 244,22	2 172 188,53	—	—			
391	423 234,36	2 172 214,09	—	—			
392	423 209,17	2 172 259,83	—	—			
393	423 189,13	2 172 256,50	—	—			
н394У	—	—	423 204,91	2 172 246,63			
н395У	—	—	423 214,06	2 172 197,45			
н396У	—	—	423 223,69	2 172 166,75			
н397У	—	—	423 249,72	2 172 169,96	$\sqrt{(0,07^2 + 0,07^2)} = 0,10$		

1	2	3	4	5	6	7	8
н398У	—	—	423 247,68	2 172 196,70	Геодезический метод	$\sqrt{(0,07^2 + 0,07^2)} = 0,10$	—
н399У	—	—	423 237,44	2 172 247,91			
н400У	—	—	423 217,33	2 172 250,74			
387	423 178,54	2 172 248,82	—	—		0,30	

2. Сведения о частях границ уточняемого земельного участка с кадастровым номером 31:09:0705017:57 :

Обозначение части границ		Горизонтальное проложение (S), м	Описание прохождения части границ	Сведения о согласовании местоположения границ (согласовано/спорное)
от т.	до т.			
1	2	3	4	5
н394У	н395У	50,02	—	согласовано
н395У	н396У	32,17		
н396У	н397У	26,23		
н397У	н398У	26,82		
н398У	н399У	52,22		
н399У	н400У	20,31		
н400У	н394У	13,08		

3. Сведения о характеристиках уточняемого земельного участка с кадастровым номером 31:09:0705017:57 :

№ п/п	Наименование характеристики	Значение характеристики
1	2	3
1.	Адрес земельного участка	—
1.1.	Сведения о местоположении земельного участка (при отсутствии адреса) в структурированном в соответствии с федеральной информационной адресной системой виде	Российская Федерация, Белгородская область, Корочанский р-н, Яблоново с, Ворошилова ул
1.2.	Дополнительные сведения о местоположении земельного участка	—
2.	Площадь земельного участка ± величина погрешности определения (вычисления) площади ($P \pm \Delta P$), м ²	2 585 ± 18,00
3.	Формула, примененная для вычисления предельной погрешности определения площади земельного участка, с подставленными значениями и итоговые (вычисленные) значения	$3,5 * 0,10 * \sqrt{(2 585,00)} = 18$
4.	Площадь земельного участка согласно сведениям Единого государственного реестра недвижимости (Ркад), м ²	2 585,00
5.	Оценка расхождения P и Ркад ($P - P_{кад}$), м ²	0

1	2	3
6.	Предельный минимальный и максимальный размеры земельного участка (Р _{мин} и Р _{макс}), м ²	Р _{мин} = Р _{мин} = 1 000 Р _{макс} = Р _{макс} = 2 900
7.	Кадастровый или иной государственный учетный номер (инвентарный) здания, сооружения, объекта незавершенного строительства, расположенного на земельном участке	—
8.	Вид (виды) разрешенного использования	Для ведения личного подсобного хозяйства
8.1.	Дополнительные сведения об использовании земельного участка	—
9.	Сведения о земельных участках (землях общего пользования, территории общего пользования), посредством которых обеспечивается доступ	—
10.	Иные сведения	—

4. Пояснения к сведениям об уточняемом земельном участке с кадастровым номером 31:09:0705017:57 :

1.	—
----	---

1. Сведения о характерных точках границ уточняемого земельного участка с кадастровым номером 31:09:0705017:41 :

Система координат МСК-31 Зона № 2

Обозначение характерных точек границ	Координаты, м				Метод определения координат	Формулы, примененные для расчета средней квадратической погрешности определения координат характерных точек границ (Mt), с подставленными в такие формулы значениями и итоговые (вычисленные) значения Mt, м	Описание закрепления точки
	содержатся в Едином государственном реестре недвижимости		определены в результате выполнения комплексных кадастровых работ				
	X	Y	X	Y			
1	2	3	4	5	6	7	8
1160	423 401,99	2 172 265,45	423 401,99	2 172 265,45	Геодезический метод	$\sqrt{(0,07^2 + 0,07^2)} = 0,10$	—
1161	423 386,01	2 172 307,57	—	—		0,30	
1162	423 303,20	2 172 276,22	—	—			
121	—	—	423 386,01	2 172 307,56			
120	—	—	423 312,57	2 172 279,77			
н1164У	—	—	423 303,16	2 172 276,22			
1163	423 313,12	2 172 244,66	423 313,12	2 172 244,66			
1160	423 401,99	2 172 265,45	423 401,99	2 172 265,45		$\sqrt{(0,07^2 + 0,07^2)} = 0,10$	

2. Сведения о частях границ уточняемого земельного участка с кадастровым номером 31:09:0705017:41 :

Обозначение части границ		Горизонтальное проложение (S), м	Описание прохождения части границ	Сведения о согласовании местоположения границ (согласовано/спорное)
от т.	до т.			
1	2	3	4	5
1160	121	45,04	—	согласовано
121	120	78,52		
120	н1164У	10,06		
н1164У	1163	33,09		
1163	1160	91,27		

3. Сведения о характеристиках уточняемого земельного участка с кадастровым номером 31:09:0705017:41 :

№ п/п	Наименование характеристики	Значение характеристики
1	2	3
1.	Адрес земельного участка	Российская Федерация, Белгородская область, Корочанский р-н, Яблоново с, Буденного ул, д 22
1.1.	Сведения о местоположении земельного участка (при отсутствии адреса) в структурированном в соответствии с федеральной информационной адресной системой виде	—
1.2.	Дополнительные сведения о местоположении земельного участка	—
2.	Площадь земельного участка ± величина погрешности определения (вычисления) площади ($P \pm \Delta P$), м ²	3 500 ± 21,00
3.	Формула, примененная для вычисления предельной погрешности определения площади земельного участка, с подставленными значениями и итоговые (вычисленные) значения	$3,5 * 0,10 * \sqrt{3\ 500,00} = 21$
4.	Площадь земельного участка согласно сведениям Единого государственного реестра недвижимости (Ркад), м ²	3 500,00
5.	Оценка расхождения Р и Ркад ($P - P_{кад}$), м ²	0
6.	Предельный минимальный и максимальный размеры земельного участка (Рмин и Рмакс), м ²	Рмин = Рмин = 1 000 Рмакс = Рмакс = 2 900
7.	Кадастровый или иной государственный учетный номер (инвентарный) здания, сооружения, объекта незавершенного строительства, расположенного на земельном участке	31:09:0705001:858
8.	Вид (виды) разрешенного использования	Для ведения личного подсобного хозяйства
8.1.	Дополнительные сведения об использовании земельного участка	—

1	2	3
9.	Сведения о земельных участках (землях общего пользования, территории общего пользования), посредством которых обеспечивается доступ	—
10.	Иные сведения	—
4. Пояснения к сведениям об уточняемом земельном участке с кадастровым номером		<u>31:09:0705017:41</u> :
1.	—	

Описание местоположения здания, сооружения, объекта незавершенного строительства на земельном участке

1. Сведения о характерных точках контура объекта недвижимости с кадастровым номером 31:09:0705001:526 :

Система координат МСК-31 Зона № 2

Обозначение характерных точек границ	Содержатся в Едином государственном реестре недвижимости			Определены в ходе выполнения комплексных кадастровых работ			Метод определения координат	Формулы, примененные для расчета средней квадратической погрешности определения координат характерных точек (Mt), м, с подставленными в такие формулы значениями и итоговые (вычисленные) значения Mt, м
	координаты, м		Радиус, м	координаты, м		Радиус, м		
	X	Y	R	X	Y	R		
1	2	3	4	5	6	7	8	9
н4010	—	—	—	423 173,27	2 172 024,55	—	Геодезический метод	$\sqrt{(0,07^2 + 0,07^2)} = 0,10$
н4020	—	—	—	423 176,65	2 172 016,64	—		
н4030	—	—	—	423 185,15	2 172 020,26	—		
н4040	—	—	—	423 181,78	2 172 028,18	—		
н4010	—	—	—	423 173,27	2 172 024,55	—		

2. Сведения о характеристиках объекта недвижимости с кадастровым номером 31:09:0705001:526 :

№ п/п	Наименование характеристики	Значение характеристики
1	2	3
1.	Вид объекта недвижимости	Здание
2.	Ранее присвоенный государственный учетный номер (инвентарный) здания, сооружения, объекта незавершенного строительства	—
3.	Кадастровый номер земельного участка (земельных участков), в границах которого (которых) расположены здание, сооружение, объект незавершенного строительства	31:09:0705017:45
4.	Уникальный учетный номер кадастрового квартала, в границах которого расположены здание, сооружение, объект незавершенного строительства	31:09:0705017

1	2	3
5.	Адрес здания, сооружения, объекта незавершенного строительства	309216, Российская Федерация, Белгородская область, Корочанский р-н, Яблоново с, Ворошилова ул, д 23
5.1.	Сведения о местоположении здания, сооружения, объекта незавершенного строительства (при отсутствии адреса) в структурированном в соответствии с федеральной информационной адресной системой виде	—
5.2.	Дополнительные сведения о местоположении	—
6.	Иные сведения	—

3. Пояснения к сведениям об объекте недвижимости с кадастровым номером 31:09:0705001:526 :

1.	—
----	---

1. Сведения о характерных точках контура объекта недвижимости с кадастровым номером 31:09:0705001:495 :

Система координат	<u>МСК-31</u>	Зона №	<u>2</u>
-------------------	---------------	--------	----------

Обозначение характерных точек границ	Содержатся в Едином государственном реестре недвижимости			Определены в ходе выполнения комплексных кадастровых работ			Метод определения координат	Формулы, примененные для расчета средней квадратической погрешности определения координат характерных точек (Mt), м, с подставленными в такие формулы значениями и итоговые (вычисленные) значения Mt, м
	координаты, м		Радиус, м	координаты, м		Радиус, м		
	X	Y	R	X	Y	R		
1	2	3	4	5	6	7	8	9
н4050	—	—	—	423 290,50	2 171 967,33	—	Геодезический метод	$\sqrt{(0,07^2 + 0,07^2)} = 0,10$
н4060	—	—	—	423 281,87	2 171 963,87	—		
н4070	—	—	—	423 284,84	2 171 956,45	—		
н4080	—	—	—	423 293,48	2 171 959,90	—		
н4050	—	—	—	423 290,50	2 171 967,33	—		

2. Сведения о характеристиках объекта недвижимости с кадастровым номером 31:09:0705001:495 :

№ п/п	Наименование характеристики	Значение характеристики
1	2	3
1.	Вид объекта недвижимости	Здание
2.	Ранее присвоенный государственный учетный номер (инвентарный) здания, сооружения, объекта незавершенного строительства	—

1	2	3
3.	Кадастровый номер земельного участка (земельных участков), в границах которого (которых) расположены здание, сооружение, объект незавершенного строительства	31:09:0705017:36
4.	Уникальный учетный номер кадастрового квартала, в границах которого расположены здание, сооружение, объект незавершенного строительства	31:09:0705017
5.	Адрес здания, сооружения, объекта незавершенного строительства	309216, Российская Федерация, Белгородская область, Корочанский р-н, Яблоново с, Ворошилова ул, д 17
5.1.	Сведения о местоположении здания, сооружения, объекта незавершенного строительства (при отсутствии адреса) в структурированном в соответствии с федеральной информационной адресной системой виде	—
5.2.	Дополнительные сведения о местоположении	—
6.	Иные сведения	—

3. Пояснения к сведениям об объекте недвижимости с кадастровым номером 31:09:0705001:495 :

1.	—
----	---

1. Сведения о характерных точках контура объекта недвижимости с кадастровым номером 31:09:0705001:239 :

Система координат МСК-31 Зона № 2

Обозначение характерных точек границ	Содержатся в Едином государственном реестре недвижимости			Определены в ходе выполнения комплексных кадастровых работ			Метод определения координат	Формулы, примененные для расчета средней квадратической погрешности определения координат характерных точек (Mt), м, с подставленными в такие формулы значениями и итоговые (вычисленные) значения Mt, м
	координаты, м		Радиус, м	координаты, м		Радиус, м		
	X	Y	R	X	Y	R		
1	2	3	4	5	6	7	8	9
н4090	—	—	—	423 328,53	2 171 977,22	—	Геодезический метод	$\sqrt{(0,07^2 + 0,07^2)} = 0,10$
н4100	—	—	—	423 322,98	2 171 975,21	—		
н4110	—	—	—	423 325,99	2 171 966,94	—		
н4120	—	—	—	423 331,53	2 171 968,95	—		
н4090	—	—	—	423 328,53	2 171 977,22	—		

2. Сведения о характеристиках объекта недвижимости с кадастровым номером 31:09:0705001:239 :

№ п/п	Наименование характеристики	Значение характеристики
-------	-----------------------------	-------------------------

1	2	3
1.	Вид объекта недвижимости	Здание
2.	Ранее присвоенный государственный учетный номер (инвентарный) здания, сооружения, объекта незавершенного строительства	—
3.	Кадастровый номер земельного участка (земельных участков), в границах которого (которых) расположены здание, сооружение, объект незавершенного строительства	31:09:0705017:35
4.	Уникальный учетный номер кадастрового квартала, в границах которого расположены здание, сооружение, объект незавершенного строительства	31:09:0705017
5.	Адрес здания, сооружения, объекта незавершенного строительства	309216, Российская Федерация, Белгородская область, Корочанский р-н, Яблоново с, Ворошилова ул, д 19
5.1.	Сведения о местоположении здания, сооружения, объекта незавершенного строительства (при отсутствии адреса) в структурированном в соответствии с федеральной информационной адресной системой виде	—
5.2.	Дополнительные сведения о местоположении	—
6.	Иные сведения	—

3. Пояснения к сведениям об объекте недвижимости с кадастровым номером 31:09:0705001:239 :

1. —

1. Сведения о характерных точках контура объекта недвижимости с кадастровым номером 31:09:0705017:65 :

Система координат МСК-31 Зона № 2

Обозначение характерных точек границ	Содержатся в Едином государственном реестре недвижимости			Определены в ходе выполнения комплексных кадастровых работ			Метод определения координат	Формулы, примененные для расчета средней квадратической погрешности определения координат характерных точек (Mt), м, с подставленными в такие формулы значениями и итоговые (вычисленные) значения Mt, м
	координаты, м		Радиус, м	координаты, м		Радиус, м		
	X	Y	R	X	Y	R		
1	2	3	4	5	6	7	8	9
n4130	—	—	—	423 474,48	2 171 962,11	—	Геодезический метод	$\sqrt{(0,07^2 + 0,07^2)} = 0,10$
n4140	—	—	—	423 473,30	2 171 967,02	—		
n4150	—	—	—	423 465,91	2 171 965,23	—		
n4160	—	—	—	423 467,10	2 171 960,32	—		

1	2	3	4	5	6	7	8	9
н4170	—	—	—	423 483,87	2 171 917,09	—	Геодезический метод	$\sqrt{(0,07^2 + 0,07^2)} = 0,10$
н4180	—	—	—	423 482,79	2 171 923,20	—		
н4190	—	—	—	423 474,62	2 171 921,75	—		
н4200	—	—	—	423 475,70	2 171 915,64	—		
н4170	—	—	—	423 483,87	2 171 917,09	—		

2. Сведения о характеристиках объекта недвижимости с кадастровым номером 31:09:0705001:435 :

№ п/п	Наименование характеристики	Значение характеристики
1	2	3
1.	Вид объекта недвижимости	Здание
2.	Ранее присвоенный государственный учетный номер (инвентарный) здания, сооружения, объекта незавершенного строительства	—
3.	Кадастровый номер земельного участка (земельных участков), в границах которого (которых) расположены здание, сооружение, объект незавершенного строительства	31:09:0705017:33
4.	Уникальный учетный номер кадастрового квартала, в границах которого расположены здание, сооружение, объект незавершенного строительства	31:09:0705017
5.	Адрес здания, сооружения, объекта незавершенного строительства	309216, Российская Федерация, Белгородская область, Корочанский р-н, Яблоново с, Буденного ул, д 10
5.1.	Сведения о местоположении здания, сооружения, объекта незавершенного строительства (при отсутствии адреса) в структурированном в соответствии с федеральной информационной адресной системой виде	—
5.2.	Дополнительные сведения о местоположении	—
6.	Иные сведения	—

3. Пояснения к сведениям об объекте недвижимости с кадастровым номером 31:09:0705001:435 :

1.	—
----	---

1. Сведения о характерных точках контура объекта недвижимости с кадастровым номером 31:09:0705001:308 :

Система координат		МСК-31					Зона № <u>2</u>	
Обозначение характерных точек границ	Содержатся в Едином государственном реестре недвижимости			Определены в ходе выполнения комплексных кадастровых работ			Метод определения координат	Формулы, примененные для расчета средней квадратической погрешности определения координат характерных точек (Mt), м, с подставленными в такие формулы значениями и итоговые (вычисленные) значения Mt, м
	координаты, м		Радиус, м	координаты, м		Радиус, м		
	X	Y	R	X	Y	R		
1	2	3	4	5	6	7	8	9
н4210	—	—	—	423 479,95	2 171 880,05	—	Геодезический метод	$\sqrt{(0,07^2 + 0,07^2)} = 0,10$
н4220	—	—	—	423 489,03	2 171 881,82	—		
н4230	—	—	—	423 487,81	2 171 888,11	—		
н4240	—	—	—	423 483,14	2 171 887,20	—		
н4250	—	—	—	423 482,28	2 171 891,62	—		
н4260	—	—	—	423 477,86	2 171 890,76	—		
н4210	—	—	—	423 479,95	2 171 880,05	—		

2. Сведения о характеристиках объекта недвижимости с кадастровым номером 31:09:0705001:308 :

№ п/п	Наименование характеристики	Значение характеристики
1	2	3
1.	Вид объекта недвижимости	Здание
2.	Ранее присвоенный государственный учетный номер (инвентарный) здания, сооружения, объекта незавершенного строительства	—
3.	Кадастровый номер земельного участка (земельных участков), в границах которого (которых) расположены здание, сооружение, объект незавершенного строительства	31:09:0705017:32
4.	Уникальный учетный номер кадастрового квартала, в границах которого расположены здание, сооружение, объект незавершенного строительства	31:09:0705017

1	2	3
5.	Адрес здания, сооружения, объекта незавершенного строительства	309216, Российская Федерация, Белгородская область, Корочанский р-н, Яблоново с, Буденного ул, д 8
5.1.	Сведения о местоположении здания, сооружения, объекта незавершенного строительства (при отсутствии адреса) в структурированном в соответствии с федеральной информационной адресной системой виде	—
5.2.	Дополнительные сведения о местоположении	—
6.	Иные сведения	—

3. Пояснения к сведениям об объекте недвижимости с кадастровым номером 31:09:0705001:308 :

1.	—
----	---

1. Сведения о характерных точках контура объекта недвижимости с кадастровым номером 31:09:0705001:702 :

Система координат	<u>МСК-31</u>	Зона №	<u>2</u>
-------------------	---------------	--------	----------

Обозначение характерных точек границ	Содержатся в Едином государственном реестре недвижимости			Определены в ходе выполнения комплексных кадастровых работ			Метод определения координат	Формулы, примененные для расчета средней квадратической погрешности определения координат характерных точек (Mt), м, с подставленными в такие формулы значениями и итоговые (вычисленные) значения Mt, м
	координаты, м		Радиус, м	координаты, м		Радиус, м		
	X	Y	R	X	Y	R		
1	2	3	4	5	6	7	8	9
н4270	—	—	—	423 481,00	2 171 825,83	—	Геодезический метод	$\sqrt{(0,07^2 + 0,07^2)} = 0,10$
н4280	—	—	—	423 477,34	2 171 830,33	—		
н4290	—	—	—	423 470,98	2 171 825,16	—		
н4300	—	—	—	423 474,63	2 171 820,65	—		
н4270	—	—	—	423 481,00	2 171 825,83	—		

2. Сведения о характеристиках объекта недвижимости с кадастровым номером 31:09:0705001:702 :

№ п/п	Наименование характеристики	Значение характеристики
1	2	3
1.	Вид объекта недвижимости	Здание
2.	Ранее присвоенный государственный учетный номер (инвентарный) здания, сооружения, объекта незавершенного строительства	—

1	2	3
3.	Кадастровый номер земельного участка (земельных участков), в границах которого (которых) расположены здание, сооружение, объект незавершенного строительства	31:09:0705017:30
4.	Уникальный учетный номер кадастрового квартала, в границах которого расположены здание, сооружение, объект незавершенного строительства	31:09:0705017
5.	Адрес здания, сооружения, объекта незавершенного строительства	309216, Российская Федерация, Белгородская область, Корочанский р-н, Яблоново с, Буденного ул, д 6
5.1.	Сведения о местоположении здания, сооружения, объекта незавершенного строительства (при отсутствии адреса) в структурированном в соответствии с федеральной информационной адресной системой виде	—
5.2.	Дополнительные сведения о местоположении	—
6.	Иные сведения	—

3. Пояснения к сведениям об объекте недвижимости с кадастровым номером 31:09:0705001:702 :

1.	—
----	---

1. Сведения о характерных точках контура объекта недвижимости с кадастровым номером 31:09:0705001:164 :

Система координат МСК-31 Зона № 2

Обозначение характерных точек границ	Содержатся в Едином государственном реестре недвижимости			Определены в ходе выполнения комплексных кадастровых работ			Метод определения координат	Формулы, примененные для расчета средней квадратической погрешности определения координат характерных точек (Mt), м, с подставленными в такие формулы значениями и итоговые (вычисленные) значения Mt, м
	координаты, м		Радиус, м	координаты, м		Радиус, м		
	X	Y	R	X	Y	R		
1	2	3	4	5	6	7	8	9
н4310	—	—	—	423 523,62	2 171 776,35	—	Геодезический метод	$\sqrt{(0,07^2 + 0,07^2)} = 0,10$
н4320	—	—	—	423 519,80	2 171 784,28	—		
н4330	—	—	—	423 514,60	2 171 781,77	—		
н4340	—	—	—	423 518,11	2 171 773,69	—		
н4310	—	—	—	423 523,62	2 171 776,35	—		

2. Сведения о характеристиках объекта недвижимости с кадастровым номером 31:09:0705001:164 :

№ п/п	Наименование характеристики	Значение характеристики
-------	-----------------------------	-------------------------

1	2	3
1.	Вид объекта недвижимости	Здание
2.	Ранее присвоенный государственный учетный номер (инвентарный) здания, сооружения, объекта незавершенного строительства	—
3.	Кадастровый номер земельного участка (земельных участков), в границах которого (которых) расположены здание, сооружение, объект незавершенного строительства	31:09:0705017:28
4.	Уникальный учетный номер кадастрового квартала, в границах которого расположены здание, сооружение, объект незавершенного строительства	31:09:0705017
5.	Адрес здания, сооружения, объекта незавершенного строительства	309216, Российская Федерация, Белгородская область, Корочанский р-н, Яблоново с, Буденного ул, д 2
5.1.	Сведения о местоположении здания, сооружения, объекта незавершенного строительства (при отсутствии адреса) в структурированном в соответствии с федеральной информационной адресной системой виде	—
5.2.	Дополнительные сведения о местоположении	—
6.	Иные сведения	—

3. Пояснения к сведениям об объекте недвижимости с кадастровым номером 31:09:0705001:164 :

1. —

1. Сведения о характерных точках контура объекта недвижимости с кадастровым номером 31:09:0705001:1106 :

Система координат МСК-31 Зона № 2

Обозначение характерных точек границ	Содержатся в Едином государственном реестре недвижимости			Определены в ходе выполнения комплексных кадастровых работ			Метод определения координат	Формулы, примененные для расчета средней квадратической погрешности определения координат характерных точек (Mt), м, с подставленными в такие формулы значениями и итоговые (вычисленные) значения Mt, м
	координаты, м		Радиус, м	координаты, м		Радиус, м		
	X	Y	R	X	Y	R		
1	2	3	4	5	6	7	8	9
н4350	—	—	—	423 588,15	2 171 796,64	—	Геодезический метод	$\sqrt{(0,07^2 + 0,07^2)} = 0,10$
н4360	—	—	—	423 593,29	2 171 799,90	—		
н4370	—	—	—	423 589,80	2 171 805,41	—		
н4380	—	—	—	423 584,66	2 171 802,15	—		

1	2	3	4	5	6	7	8	9
н4390	—	—	—	423 612,47	2 171 812,64	—	Геодезический метод	$\sqrt{(0,07^2 + 0,07^2)} = 0,10$
н4400	—	—	—	423 618,01	2 171 815,65	—		
н4410	—	—	—	423 613,14	2 171 824,61	—		
н4420	—	—	—	423 607,60	2 171 821,60	—		
н4390	—	—	—	423 612,47	2 171 812,64	—		

2. Сведения о характеристиках объекта недвижимости с кадастровым номером 31:09:0705001:409 :

№ п/п	Наименование характеристики	Значение характеристики
1	2	3
1.	Вид объекта недвижимости	Здание
2.	Ранее присвоенный государственный учетный номер (инвентарный) здания, сооружения, объекта незавершенного строительства	—
3.	Кадастровый номер земельного участка (земельных участков), в границах которого (которых) расположены здание, сооружение, объект незавершенного строительства	31:09:0705017:4
4.	Уникальный учетный номер кадастрового квартала, в границах которого расположены здание, сооружение, объект незавершенного строительства	31:09:0705017
5.	Адрес здания, сооружения, объекта незавершенного строительства	309216, Российская Федерация, Белгородская область, Корочанский р-н, Яблоново с, Буденного ул, д 31
5.1.	Сведения о местоположении здания, сооружения, объекта незавершенного строительства (при отсутствии адреса) в структурированном в соответствии с федеральной информационной адресной системой виде	—
5.2.	Дополнительные сведения о местоположении	—
6.	Иные сведения	—

3. Пояснения к сведениям об объекте недвижимости с кадастровым номером 31:09:0705001:409 :

1.	—
----	---

1. Сведения о характерных точках контура объекта недвижимости с кадастровым номером 31:09:0705001:759 :

Система координат		МСК-31					Зона № <u>2</u>	
Обозначение характерных точек границ	Содержатся в Едином государственном реестре недвижимости			Определены в ходе выполнения комплексных кадастровых работ			Метод определения координат	Формулы, примененные для расчета средней квадратической погрешности определения координат характерных точек (Mt), м, с подставленными в такие формулы значениями и итоговые (вычисленные) значения Mt, м
	координаты, м		Радиус, м	координаты, м		Радиус, м		
	X	Y	R	X	Y	R		
1	2	3	4	5	6	7	8	9
н4430	—	—	—	423 724,50	2 171 961,33	—	Геодезический метод	$\sqrt{(0,07^2 + 0,07^2)} = 0,10$
н4440	—	—	—	423 721,29	2 171 953,57	—		
н4450	—	—	—	423 729,18	2 171 950,29	—		
н4460	—	—	—	423 731,29	2 171 955,38	—		
н4470	—	—	—	423 728,20	2 171 956,66	—		
н4480	—	—	—	423 729,31	2 171 959,34	—		
н4430	—	—	—	423 724,50	2 171 961,33	—		

2. Сведения о характеристиках объекта недвижимости с кадастровым номером 31:09:0705001:759 :

№ п/п	Наименование характеристики	Значение характеристики
1	2	3
1.	Вид объекта недвижимости	Здание
2.	Ранее присвоенный государственный учетный номер (инвентарный) здания, сооружения, объекта незавершенного строительства	—
3.	Кадастровый номер земельного участка (земельных участков), в границах которого (которых) расположены здание, сооружение, объект незавершенного строительства	31:09:0705017:7
4.	Уникальный учетный номер кадастрового квартала, в границах которого расположены здание, сооружение, объект незавершенного строительства	31:09:0705017

1	2	3
5.	Адрес здания, сооружения, объекта незавершенного строительства	309216, Российская Федерация, Белгородская область, Корочанский р-н, Яблоново с, Буденного ул, д 29
5.1.	Сведения о местоположении здания, сооружения, объекта незавершенного строительства (при отсутствии адреса) в структурированном в соответствии с федеральной информационной адресной системой виде	—
5.2.	Дополнительные сведения о местоположении	—
6.	Иные сведения	—

3. Пояснения к сведениям об объекте недвижимости с кадастровым номером 31:09:0705001:759 :

1.	—
----	---

1. Сведения о характерных точках контура объекта недвижимости с кадастровым номером 31:09:0705001:691 :

Система координат	<u>МСК-31</u>	Зона №	<u>2</u>
-------------------	---------------	--------	----------

Обозначение характерных точек границ	Содержатся в Едином государственном реестре недвижимости			Определены в ходе выполнения комплексных кадастровых работ			Метод определения координат	Формулы, примененные для расчета средней квадратической погрешности определения координат характерных точек (Mt), м, с подставленными в такие формулы значениями и итоговые (вычисленные) значения Mt, м
	координаты, м		Радиус, м	координаты, м		Радиус, м		
	X	Y	R	X	Y	R		
1	2	3	4	5	6	7	8	9
н4490	—	—	—	423 736,38	2 171 995,28	—	Геодезический метод	$\sqrt{(0,07^2 + 0,07^2)} = 0,10$
н4500	—	—	—	423 736,58	2 172 001,08	—		
н4510	—	—	—	423 727,64	2 172 001,40	—		
н4520	—	—	—	423 727,43	2 171 995,60	—		
н4490	—	—	—	423 736,38	2 171 995,28	—		

2. Сведения о характеристиках объекта недвижимости с кадастровым номером 31:09:0705001:691 :

№ п/п	Наименование характеристики	Значение характеристики
1	2	3
1.	Вид объекта недвижимости	Здание
2.	Ранее присвоенный государственный учетный номер (инвентарный) здания, сооружения, объекта незавершенного строительства	—

1	2	3
3.	Кадастровый номер земельного участка (земельных участков), в границах которого (которых) расположены здание, сооружение, объект незавершенного строительства	31:09:0705017:8
4.	Уникальный учетный номер кадастрового квартала, в границах которого расположены здание, сооружение, объект незавершенного строительства	31:09:0705017
5.	Адрес здания, сооружения, объекта незавершенного строительства	309216, Российская Федерация, Белгородская область, Корочанский р-н, Яблоново с, Буденного ул, д 27
5.1.	Сведения о местоположении здания, сооружения, объекта незавершенного строительства (при отсутствии адреса) в структурированном в соответствии с федеральной информационной адресной системой виде	—
5.2.	Дополнительные сведения о местоположении	—
6.	Иные сведения	—

3. Пояснения к сведениям об объекте недвижимости с кадастровым номером 31:09:0705001:691 :

1.	—
----	---

1. Сведения о характерных точках контура объекта недвижимости с кадастровым номером 31:09:0705001:397 :

Система координат МСК-31 Зона № 2

Обозначение характерных точек границ	Содержатся в Едином государственном реестре недвижимости			Определены в ходе выполнения комплексных кадастровых работ			Метод определения координат	Формулы, примененные для расчета средней квадратической погрешности определения координат характерных точек (Mt), м, с подставленными в такие формулы значениями и итоговые (вычисленные) значения Mt, м
	координаты, м		Радиус, м	координаты, м		Радиус, м		
	X	Y	R	X	Y	R		
1	2	3	4	5	6	7	8	9
н453О	—	—	—	423 723,34	2 172 017,85	—	Геодезический метод	$\sqrt{(0,07^2 + 0,07^2)} = 0,10$
н454О	—	—	—	423 723,34	2 172 008,70	—		
н455О	—	—	—	423 729,54	2 172 008,70	—		
н456О	—	—	—	423 729,54	2 172 017,85	—		
н453О	—	—	—	423 723,34	2 172 017,85	—		

2. Сведения о характеристиках объекта недвижимости с кадастровым номером 31:09:0705001:397 :

№ п/п	Наименование характеристики	Значение характеристики
-------	-----------------------------	-------------------------

1	2	3
1.	Вид объекта недвижимости	Здание
2.	Ранее присвоенный государственный учетный номер (инвентарный) здания, сооружения, объекта незавершенного строительства	—
3.	Кадастровый номер земельного участка (земельных участков), в границах которого (которых) расположены здание, сооружение, объект незавершенного строительства	31:09:0705017:9
4.	Уникальный учетный номер кадастрового квартала, в границах которого расположены здание, сооружение, объект незавершенного строительства	31:09:0705017
5.	Адрес здания, сооружения, объекта незавершенного строительства	309216, Российская Федерация, Белгородская область, Корочанский р-н, Яблоново с, Буденного ул, д 25
5.1.	Сведения о местоположении здания, сооружения, объекта незавершенного строительства (при отсутствии адреса) в структурированном в соответствии с федеральной информационной адресной системой виде	—
5.2.	Дополнительные сведения о местоположении	—
6.	Иные сведения	—

3. Пояснения к сведениям об объекте недвижимости с кадастровым номером 31:09:0705001:397 :

1. —

1. Сведения о характерных точках контура объекта недвижимости с кадастровым номером 31:09:0705001:1103 :

Система координат МСК-31 Зона № 2

Обозначение характерных точек границ	Содержатся в Едином государственном реестре недвижимости			Определены в ходе выполнения комплексных кадастровых работ			Метод определения координат	Формулы, примененные для расчета средней квадратической погрешности определения координат характерных точек (Mt), м, с подставленными в такие формулы значениями и итоговые (вычисленные) значения Mt, м
	координаты, м		Радиус, м	координаты, м		Радиус, м		
	X	Y	R	X	Y	R		
1	2	3	4	5	6	7	8	9
н4570	—	—	—	423 693,00	2 172 187,06	—	Геодезический метод	$\sqrt{(0,07^2 + 0,07^2)} = 0,10$
н4580	—	—	—	423 699,61	2 172 189,29	—		
н4590	—	—	—	423 697,76	2 172 194,79	—		
н4600	—	—	—	423 691,15	2 172 192,57	—		

1	2	3	4	5	6	7	8	9
н4610	—	—	—	423 626,69	2 172 191,56	—	Геодезический метод	$\sqrt{(0,07^2 + 0,07^2)} = 0,10$
н4620	—	—	—	423 632,81	2 172 192,38	—		
н4630	—	—	—	423 631,71	2 172 200,51	—		
н4640	—	—	—	423 625,60	2 172 199,68	—		
н4610	—	—	—	423 626,69	2 172 191,56	—		

2. Сведения о характеристиках объекта недвижимости с кадастровым номером 31:09:0705001:1095 :

№ п/п	Наименование характеристики	Значение характеристики
1	2	3
1.	Вид объекта недвижимости	Здание
2.	Ранее присвоенный государственный учетный номер (инвентарный) здания, сооружения, объекта незавершенного строительства	—
3.	Кадастровый номер земельного участка (земельных участков), в границах которого (которых) расположены здание, сооружение, объект незавершенного строительства	31:09:0705017:18
4.	Уникальный учетный номер кадастрового квартала, в границах которого расположены здание, сооружение, объект незавершенного строительства	31:09:0705017
5.	Адрес здания, сооружения, объекта незавершенного строительства	309216, Российская Федерация, Белгородская область, Корочанский р-н, Яблоново с, Буденного ул, д 21
5.1.	Сведения о местоположении здания, сооружения, объекта незавершенного строительства (при отсутствии адреса) в структурированном в соответствии с федеральной информационной адресной системой виде	—
5.2.	Дополнительные сведения о местоположении	—
6.	Иные сведения	—

3. Пояснения к сведениям об объекте недвижимости с кадастровым номером 31:09:0705001:1095 :

1.	—
----	---

1. Сведения о характерных точках контура объекта недвижимости с кадастровым номером 31:09:0705001:389 :

Система координат		МСК-31					Зона № <u>2</u>	
Обозначение характерных точек границ	Содержатся в Едином государственном реестре недвижимости			Определены в ходе выполнения комплексных кадастровых работ			Метод определения координат	Формулы, примененные для расчета средней квадратической погрешности определения координат характерных точек (Mt), м, с подставленными в такие формулы значениями и итоговые (вычисленные) значения Mt, м
	координаты, м		Радиус, м	координаты, м		Радиус, м		
	X	Y	R	X	Y	R		
1	2	3	4	5	6	7	8	9
н4650	—	—	—	423 594,10	2 172 195,53	—	Геодезический метод	$\sqrt{(0,07^2 + 0,07^2)} = 0,10$
н4660	—	—	—	423 587,70	2 172 194,71	—		
н4670	—	—	—	423 588,96	2 172 184,79	—		
н4680	—	—	—	423 595,36	2 172 185,61	—		
н4650	—	—	—	423 594,10	2 172 195,53	—		

2. Сведения о характеристиках объекта недвижимости с кадастровым номером 31:09:0705001:389 :

№ п/п	Наименование характеристики	Значение характеристики
1	2	3
1.	Вид объекта недвижимости	Здание
2.	Ранее присвоенный государственный учетный номер (инвентарный) здания, сооружения, объекта незавершенного строительства	—
3.	Кадастровый номер земельного участка (земельных участков), в границах которого (которых) расположены здание, сооружение, объект незавершенного строительства	31:09:0705017:20
4.	Уникальный учетный номер кадастрового квартала, в границах которого расположены здание, сооружение, объект незавершенного строительства	31:09:0705017
5.	Адрес здания, сооружения, объекта незавершенного строительства	309216, Российская Федерация, Белгородская область, Корочанский р-н, Яблоново с, Буденного ул, д 19
5.1.	Сведения о местоположении здания, сооружения, объекта незавершенного строительства (при отсутствии адреса) в структурированном в соответствии с федеральной информационной адресной системой виде	—
5.2.	Дополнительные сведения о местоположении	—

1	2	3
6.	Иные сведения	—

3. Пояснения к сведениям об объекте недвижимости с кадастровым номером 31:09:0705001:389 :

1.	—
----	---

1. Сведения о характерных точках контура объекта недвижимости с кадастровым номером 31:09:0705017:62 :

Система координат МСК-31 Зона № 2

Обозначение характерных точек границ	Содержатся в Едином государственном реестре недвижимости			Определены в ходе выполнения комплексных кадастровых работ			Метод определения координат	Формулы, примененные для расчета средней квадратической погрешности определения координат характерных точек (Mt), м, с подставленными в такие формулы значениями и итоговые (вычисленные) значения Mt, м
	координаты, м		Радиус, м	координаты, м		Радиус, м		
	X	Y	R	X	Y	R		
1	2	3	4	5	6	7	8	9
н4690	—	—	—	423 477,54	2 172 178,11	—	Геодезический метод	$\sqrt{(0,07^2 + 0,07^2)} = 0,10$
н4700	—	—	—	423 478,88	2 172 172,72	—		
н4710	—	—	—	423 486,35	2 172 174,58	—		
н4720	—	—	—	423 485,01	2 172 179,97	—		
н4690	—	—	—	423 477,54	2 172 178,11	—		

2. Сведения о характеристиках объекта недвижимости с кадастровым номером 31:09:0705017:62 :

№ п/п	Наименование характеристики	Значение характеристики
1	2	3
1.	Вид объекта недвижимости	Здание
2.	Ранее присвоенный государственный учетный номер (инвентарный) здания, сооружения, объекта незавершенного строительства	—
3.	Кадастровый номер земельного участка (земельных участков), в границах которого (которых) расположены здание, сооружение, объект незавершенного строительства	31:09:0705017:16
4.	Уникальный учетный номер кадастрового квартала, в границах которого расположены здание, сооружение, объект незавершенного строительства	31:09:0705017

1	2	3
5.	Адрес здания, сооружения, объекта незавершенного строительства	Белгородская область, р-н. Корочанский, с. Яблоново, ул. Буденного, д. 13
5.1.	Сведения о местоположении здания, сооружения, объекта незавершенного строительства (при отсутствии адреса) в структурированном в соответствии с федеральной информационной адресной системой виде	—
5.2.	Дополнительные сведения о местоположении	—
6.	Иные сведения	—

3. Пояснения к сведениям об объекте недвижимости с кадастровым номером 31:09:0705017:62 :

1.	—
----	---

1. Сведения о характерных точках контура объекта недвижимости с кадастровым номером 31:09:0705001:670 :

Система координат	<u>МСК-31</u>	Зона №	<u>2</u>
-------------------	---------------	--------	----------

Обозначение характерных точек границ	Содержатся в Едином государственном реестре недвижимости			Определены в ходе выполнения комплексных кадастровых работ			Метод определения координат	Формулы, примененные для расчета средней квадратической погрешности определения координат характерных точек (Mt), м, с подставленными в такие формулы значениями и итоговые (вычисленные) значения Mt, м
	координаты, м		Радиус, м	координаты, м		Радиус, м		
	X	Y	R	X	Y	R		
1	2	3	4	5	6	7	8	9
н4730	—	—	—	423 478,10	2 172 113,26	—	Геодезический метод	$\sqrt{(0,07^2 + 0,07^2)} = 0,10$
н4740	—	—	—	423 478,66	2 172 107,69	—		
н4750	—	—	—	423 487,19	2 172 108,55	—		
н4760	—	—	—	423 486,62	2 172 114,12	—		
н4730	—	—	—	423 478,10	2 172 113,26	—		

2. Сведения о характеристиках объекта недвижимости с кадастровым номером 31:09:0705001:670 :

№ п/п	Наименование характеристики	Значение характеристики
1	2	3
1.	Вид объекта недвижимости	Здание
2.	Ранее присвоенный государственный учетный номер (инвентарный) здания, сооружения, объекта незавершенного строительства	—

1	2	3
3.	Кадастровый номер земельного участка (земельных участков), в границах которого (которых) расположены здание, сооружение, объект незавершенного строительства	31:09:0705017:15
4.	Уникальный учетный номер кадастрового квартала, в границах которого расположены здание, сооружение, объект незавершенного строительства	31:09:0705017
5.	Адрес здания, сооружения, объекта незавершенного строительства	309216, Российская Федерация, Белгородская область, Корочанский р-н, Яблоново с, Буденного ул, д 11
5.1.	Сведения о местоположении здания, сооружения, объекта незавершенного строительства (при отсутствии адреса) в структурированном в соответствии с федеральной информационной адресной системой виде	—
5.2.	Дополнительные сведения о местоположении	—
6.	Иные сведения	—

3. Пояснения к сведениям об объекте недвижимости с кадастровым номером 31:09:0705001:670 :

1.	—
----	---

1. Сведения о характерных точках контура объекта недвижимости с кадастровым номером 31:09:0705001:309 :

Система координат МСК-31 Зона № 2

Обозначение характерных точек границ	Содержатся в Едином государственном реестре недвижимости			Определены в ходе выполнения комплексных кадастровых работ			Метод определения координат	Формулы, примененные для расчета средней квадратической погрешности определения координат характерных точек (Mt), м, с подставленными в такие формулы значениями и итоговые (вычисленные) значения Mt, м
	координаты, м		Радиус, м	координаты, м		Радиус, м		
	X	Y	R	X	Y	R		
1	2	3	4	5	6	7	8	9
н4770	—	—	—	423 479,28	2 172 090,67	—	Геодезический метод	$\sqrt{(0,07^2 + 0,08^2)} = 0,11$
н4780	—	—	—	423 479,67	2 172 085,98	—		
н4790	—	—	—	423 486,74	2 172 086,57	—		
н4800	—	—	—	423 486,35	2 172 091,25	—		
н4770	—	—	—	423 479,28	2 172 090,67	—		

2. Сведения о характеристиках объекта недвижимости с кадастровым номером 31:09:0705001:309 :

№ п/п	Наименование характеристики	Значение характеристики
-------	-----------------------------	-------------------------

1	2	3
1.	Вид объекта недвижимости	Здание
2.	Ранее присвоенный государственный учетный номер (инвентарный) здания, сооружения, объекта незавершенного строительства	—
3.	Кадастровый номер земельного участка (земельных участков), в границах которого (которых) расположены здание, сооружение, объект незавершенного строительства	31:09:0705017:14
4.	Уникальный учетный номер кадастрового квартала, в границах которого расположены здание, сооружение, объект незавершенного строительства	31:09:0705017
5.	Адрес здания, сооружения, объекта незавершенного строительства	309216, Российская Федерация, Белгородская область, Корочанский р-н, Яблоново с, Буденного ул, д 9
5.1.	Сведения о местоположении здания, сооружения, объекта незавершенного строительства (при отсутствии адреса) в структурированном в соответствии с федеральной информационной адресной системой виде	—
5.2.	Дополнительные сведения о местоположении	—
6.	Иные сведения	—

3. Пояснения к сведениям об объекте недвижимости с кадастровым номером 31:09:0705001:309 :

1. —

1. Сведения о характерных точках контура объекта недвижимости с кадастровым номером 31:09:0705001:829 :

Система координат МСК-31 Зона № 2

Обозначение характерных точек границ	Содержатся в Едином государственном реестре недвижимости			Определены в ходе выполнения комплексных кадастровых работ			Метод определения координат	Формулы, примененные для расчета средней квадратической погрешности определения координат характерных точек (Mt), м, с подставленными в такие формулы значениями и итоговые (вычисленные) значения Mt, м
	координаты, м		Радиус, м	координаты, м		Радиус, м		
	X	Y	R	X	Y	R		
1	2	3	4	5	6	7	8	9
н4810	—	—	—	423 479,87	2 172 027,51	—	Геодезический метод	$\sqrt{(0,07^2 + 0,07^2)} = 0,10$
н4820	—	—	—	423 480,24	2 172 022,27	—		
н4830	—	—	—	423 487,48	2 172 022,78	—		
н4840	—	—	—	423 487,11	2 172 028,02	—		

1	2	3	4	5	6	7	8	9
н4850	—	—	—	423 481,53	2 172 011,12	—	Геодезический метод	$\sqrt{(0,07^2 + 0,07^2)} = 0,10$
н4860	—	—	—	423 482,34	2 172 005,22	—		
н4870	—	—	—	423 491,11	2 172 006,43	—		
н4880	—	—	—	423 490,30	2 172 012,33	—		
н4850	—	—	—	423 481,53	2 172 011,12	—		

2. Сведения о характеристиках объекта недвижимости с кадастровым номером 31:09:0705001:799 :

№ п/п	Наименование характеристики	Значение характеристики
1	2	3
1.	Вид объекта недвижимости	Здание
2.	Ранее присвоенный государственный учетный номер (инвентарный) здания, сооружения, объекта незавершенного строительства	—
3.	Кадастровый номер земельного участка (земельных участков), в границах которого (которых) расположены здание, сооружение, объект незавершенного строительства	31:09:0705017:11
4.	Уникальный учетный номер кадастрового квартала, в границах которого расположены здание, сооружение, объект незавершенного строительства	31:09:0705017
5.	Адрес здания, сооружения, объекта незавершенного строительства	309216, Российская Федерация, Белгородская область, Корочанский р-н, Яблоново с, Буденного ул, д 3
5.1.	Сведения о местоположении здания, сооружения, объекта незавершенного строительства (при отсутствии адреса) в структурированном в соответствии с федеральной информационной адресной системой виде	—
5.2.	Дополнительные сведения о местоположении	—
6.	Иные сведения	—

3. Пояснения к сведениям об объекте недвижимости с кадастровым номером 31:09:0705001:799 :

1.	—
----	---

1. Сведения о характерных точках контура объекта недвижимости с кадастровым номером 31:09:0705001:1108 :

Система координат		МСК-31					Зона №		2
Обозначение характерных точек границ	Содержатся в Едином государственном реестре недвижимости			Определены в ходе выполнения комплексных кадастровых работ			Метод определения координат	Формулы, примененные для расчета средней квадратической погрешности определения координат характерных точек (Mt), м, с подставленными в такие формулы значениями и итоговые (вычисленные) значения Mt, м	
	координаты, м		Радиус, м	координаты, м		Радиус, м			
	X	Y	R	X	Y	R			
1	2	3	4	5	6	7	8	9	
н4890	—	—	—	423 495,13	2 171 976,45	—	Геодезический метод	$\sqrt{(0,07^2 + 0,07^2)} = 0,10$	
н4900	—	—	—	423 494,19	2 171 982,43	—			
н4910	—	—	—	423 486,28	2 171 981,19	—			
н4920	—	—	—	423 487,22	2 171 975,21	—			
н4890	—	—	—	423 495,13	2 171 976,45	—			

2. Сведения о характеристиках объекта недвижимости с кадастровым номером 31:09:0705001:1108 :

№ п/п	Наименование характеристики	Значение характеристики
1	2	3
1.	Вид объекта недвижимости	Здание
2.	Ранее присвоенный государственный учетный номер (инвентарный) здания, сооружения, объекта незавершенного строительства	—
3.	Кадастровый номер земельного участка (земельных участков), в границах которого (которых) расположены здание, сооружение, объект незавершенного строительства	31:09:0705017:10
4.	Уникальный учетный номер кадастрового квартала, в границах которого расположены здание, сооружение, объект незавершенного строительства	31:09:0705017
5.	Адрес здания, сооружения, объекта незавершенного строительства	309216, Российская Федерация, Белгородская область, Корочанский р-н, Яблоново с, Буденного ул, д 1
5.1.	Сведения о местоположении здания, сооружения, объекта незавершенного строительства (при отсутствии адреса) в структурированном в соответствии с федеральной информационной адресной системой виде	—
5.2.	Дополнительные сведения о местоположении	—

1	2	3
6.	Иные сведения	—

3. Пояснения к сведениям об объекте недвижимости с кадастровым номером 31:09:0705001:1108 :

1.	—
----	---

1. Сведения о характерных точках контура объекта недвижимости с кадастровым номером 31:09:0705001:430 :

Система координат	<u>МСК-31</u>	Зона №	<u>2</u>
-------------------	---------------	--------	----------

Обозначение характерных точек границ	Содержатся в Едином государственном реестре недвижимости			Определены в ходе выполнения комплексных кадастровых работ			Метод определения координат	Формулы, примененные для расчета средней квадратической погрешности определения координат характерных точек (Mt), м, с подставленными в такие формулы значениями и итоговые (вычисленные) значения Mt, м
	координаты, м		Радиус, м	координаты, м		Радиус, м		
	X	Y	R	X	Y	R		
1	2	3	4	5	6	7	8	9
н4930	—	—	—	423 453,43	2 172 046,81	—	Геодезический метод	$\sqrt{(0,07^2 + 0,07^2)} = 0,10$
н4940	—	—	—	423 452,66	2 172 052,56	—		
н4950	—	—	—	423 444,04	2 172 051,42	—		
н4960	—	—	—	423 444,80	2 172 045,67	—		
н4930	—	—	—	423 453,43	2 172 046,81	—		

2. Сведения о характеристиках объекта недвижимости с кадастровым номером 31:09:0705001:430 :

№ п/п	Наименование характеристики	Значение характеристики
1	2	3
1.	Вид объекта недвижимости	Здание
2.	Ранее присвоенный государственный учетный номер (инвентарный) здания, сооружения, объекта незавершенного строительства	—
3.	Кадастровый номер земельного участка (земельных участков), в границах которого (которых) расположены здание, сооружение, объект незавершенного строительства	31:09:0705017:37
4.	Уникальный учетный номер кадастрового квартала, в границах которого расположены здание, сооружение, объект незавершенного строительства	31:09:0705017

1	2	3
5.	Адрес здания, сооружения, объекта незавершенного строительства	309216, Российская Федерация, Белгородская область, Корочанский р-н, Яблоново с, Буденного ул, д 16
5.1.	Сведения о местоположении здания, сооружения, объекта незавершенного строительства (при отсутствии адреса) в структурированном в соответствии с федеральной информационной адресной системой виде	—
5.2.	Дополнительные сведения о местоположении	—
6.	Иные сведения	—

3. Пояснения к сведениям об объекте недвижимости с кадастровым номером 31:09:0705001:430 :

1.	—
----	---

1. Сведения о характерных точках контура объекта недвижимости с кадастровым номером 31:09:0705001:307 :

Система координат	<u>МСК-31</u>	Зона №	<u>2</u>
-------------------	---------------	--------	----------

Обозначение характерных точек границ	Содержатся в Едином государственном реестре недвижимости			Определены в ходе выполнения комплексных кадастровых работ			Метод определения координат	Формулы, примененные для расчета средней квадратической погрешности определения координат характерных точек (Mt), м, с подставленными в такие формулы значениями и итоговые (вычисленные) значения Mt, м
	координаты, м		Радиус, м	координаты, м		Радиус, м		
	X	Y	R	X	Y	R		
1	2	3	4	5	6	7	8	9
н4970	—	—	—	423 458,03	2 172 106,32	—	Геодезический метод	$\sqrt{(0,07^2 + 0,07^2)} = 0,10$
н4980	—	—	—	423 457,28	2 172 113,73	—		
н4990	—	—	—	423 451,66	2 172 113,16	—		
н5000	—	—	—	423 452,41	2 172 105,75	—		
н4970	—	—	—	423 458,03	2 172 106,32	—		

2. Сведения о характеристиках объекта недвижимости с кадастровым номером 31:09:0705001:307 :

№ п/п	Наименование характеристики	Значение характеристики
1	2	3
1.	Вид объекта недвижимости	Здание
2.	Ранее присвоенный государственный учетный номер (инвентарный) здания, сооружения, объекта незавершенного строительства	—

1	2	3
3.	Кадастровый номер земельного участка (земельных участков), в границах которого (которых) расположены здание, сооружение, объект незавершенного строительства	31:09:0705017:38
4.	Уникальный учетный номер кадастрового квартала, в границах которого расположены здание, сооружение, объект незавершенного строительства	31:09:0705017
5.	Адрес здания, сооружения, объекта незавершенного строительства	309216, Российская Федерация, Белгородская область, Корочанский р-н, Яблоново с, Буденного ул, д 18
5.1.	Сведения о местоположении здания, сооружения, объекта незавершенного строительства (при отсутствии адреса) в структурированном в соответствии с федеральной информационной адресной системой виде	—
5.2.	Дополнительные сведения о местоположении	—
6.	Иные сведения	—

3. Пояснения к сведениям об объекте недвижимости с кадастровым номером 31:09:0705001:307 :

1.	—
----	---

1. Сведения о характерных точках контура объекта недвижимости с кадастровым номером 31:09:0705017:63 :

Система координат МСК-31 Зона № 2

Обозначение характерных точек границ	Содержатся в Едином государственном реестре недвижимости			Определены в ходе выполнения комплексных кадастровых работ			Метод определения координат	Формулы, примененные для расчета средней квадратической погрешности определения координат характерных точек (Mt), м, с подставленными в такие формулы значениями и итоговые (вычисленные) значения Mt, м
	координаты, м		Радиус, м	координаты, м		Радиус, м		
	X	Y	R	X	Y	R		
1	2	3	4	5	6	7	8	9
н5010	—	—	—	423 250,09	2 172 114,12	—	Геодезический метод	$\sqrt{(0,07^2 + 0,07^2)} = 0,10$
н5020	—	—	—	423 251,96	2 172 109,38	—		
н5030	—	—	—	423 259,13	2 172 112,20	—		
н5040	—	—	—	423 257,25	2 172 116,95	—		
н5010	—	—	—	423 250,09	2 172 114,12	—		

2. Сведения о характеристиках объекта недвижимости с кадастровым номером 31:09:0705017:63 :

№ п/п	Наименование характеристики	Значение характеристики
-------	-----------------------------	-------------------------

1	2	3
1.	Вид объекта недвижимости	Здание
2.	Ранее присвоенный государственный учетный номер (инвентарный) здания, сооружения, объекта незавершенного строительства	—
3.	Кадастровый номер земельного участка (земельных участков), в границах которого (которых) расположены здание, сооружение, объект незавершенного строительства	31:09:0705017:39
4.	Уникальный учетный номер кадастрового квартала, в границах которого расположены здание, сооружение, объект незавершенного строительства	31:09:0705017
5.	Адрес здания, сооружения, объекта незавершенного строительства	309216, Российская Федерация, Белгородская область, Корочанский р-н, Яблоново с, Ворошилова ул, д 21
5.1.	Сведения о местоположении здания, сооружения, объекта незавершенного строительства (при отсутствии адреса) в структурированном в соответствии с федеральной информационной адресной системой виде	—
5.2.	Дополнительные сведения о местоположении	—
6.	Иные сведения	—

3. Пояснения к сведениям об объекте недвижимости с кадастровым номером 31:09:0705017:63 :

1. —

1. Сведения о характерных точках контура объекта недвижимости с кадастровым номером 31:09:0705017:64 :

Система координат МСК-31 Зона № 2

Обозначение характерных точек границ	Содержатся в Едином государственном реестре недвижимости			Определены в ходе выполнения комплексных кадастровых работ			Метод определения координат	Формулы, примененные для расчета средней квадратической погрешности определения координат характерных точек (Mt), м, с подставленными в такие формулы значениями и итоговые (вычисленные) значения Mt, м
	координаты, м		Радиус, м	координаты, м		Радиус, м		
	X	Y	R	X	Y	R		
1	2	3	4	5	6	7	8	9
н5170	—	—	—	423 432,08	2 172 236,63	—	Геодезический метод	$\sqrt{(0,07^2 + 0,07^2)} = 0,10$
н5180	—	—	—	423 434,44	2 172 231,26	—		
н5190	—	—	—	423 442,33	2 172 234,73	—		
н5200	—	—	—	423 439,22	2 172 241,80	—		

1	2	3	4	5	6	7	8	9
н5210	—	—	—	423 435,10	2 172 239,99	—	Геодезический метод	$\sqrt{(0,07^2 + 0,07^2)} = 0,10$
н5220	—	—	423 435,85	2 172 238,28	—			
н5170	—	—	—	423 432,08	2 172 236,63	—		

2. Сведения о характеристиках объекта недвижимости с кадастровым номером 31:09:0705017:64 :

№ п/п	Наименование характеристики	Значение характеристики
1	2	3
1.	Вид объекта недвижимости	Здание
2.	Ранее присвоенный государственный учетный номер (инвентарный) здания, сооружения, объекта незавершенного строительства	—
3.	Кадастровый номер земельного участка (земельных участков), в границах которого (которых) расположены здание, сооружение, объект незавершенного строительства	31:09:0705017:22
4.	Уникальный учетный номер кадастрового квартала, в границах которого расположены здание, сооружение, объект незавершенного строительства	31:09:0705017
5.	Адрес здания, сооружения, объекта незавершенного строительства	Белгородская область, р-н. Корочанский, с. Яблоново, ул. Буденного, д. 15
5.1.	Сведения о местоположении здания, сооружения, объекта незавершенного строительства (при отсутствии адреса) в структурированном в соответствии с федеральной информационной адресной системой виде	—
5.2.	Дополнительные сведения о местоположении	—
6.	Иные сведения	—

3. Пояснения к сведениям об объекте недвижимости с кадастровым номером 31:09:0705017:64 :

1.	—
----	---

1. Сведения о характерных точках контура объекта недвижимости с кадастровым номером 31:09:0705001:1096 :

Система координат		МСК-31					Зона № <u>2</u>	
Обозначение характерных точек границ	Содержатся в Едином государственном реестре недвижимости			Определены в ходе выполнения комплексных кадастровых работ			Метод определения координат	Формулы, примененные для расчета средней квадратической погрешности определения координат характерных точек (Mt), м, с подставленными в такие формулы значениями и итоговые (вычисленные) значения Mt, м
	координаты, м		Радиус, м	координаты, м		Радиус, м		
	X	Y	R	X	Y	R		
1	2	3	4	5	6	7	8	9
н5230	—	—	—	423 412,46	2 172 300,74	—	Геодезический метод	$\sqrt{(0,07^2 + 0,07^2)} = 0,10$
н5240	—	—	—	423 415,26	2 172 290,94	—		
н5250	—	—	—	423 420,69	2 172 292,49	—		
н5260	—	—	—	423 417,89	2 172 302,29	—		
н5230	—	—	—	423 412,46	2 172 300,74	—		

2. Сведения о характеристиках объекта недвижимости с кадастровым номером 31:09:0705001:1096 :

№ п/п	Наименование характеристики	Значение характеристики
1	2	3
1.	Вид объекта недвижимости	Здание
2.	Ранее присвоенный государственный учетный номер (инвентарный) здания, сооружения, объекта незавершенного строительства	—
3.	Кадастровый номер земельного участка (земельных участков), в границах которого (которых) расположены здание, сооружение, объект незавершенного строительства	31:09:0705017:24
4.	Уникальный учетный номер кадастрового квартала, в границах которого расположены здание, сооружение, объект незавершенного строительства	31:09:0705017
5.	Адрес здания, сооружения, объекта незавершенного строительства	309216, Российская Федерация, Белгородская область, Корочанский р-н, Яблоново с, Буденного ул, д 17
5.1.	Сведения о местоположении здания, сооружения, объекта незавершенного строительства (при отсутствии адреса) в структурированном в соответствии с федеральной информационной адресной системой виде	—
5.2.	Дополнительные сведения о местоположении	—

1	2	3
6.	Иные сведения	—

3. Пояснения к сведениям об объекте недвижимости с кадастровым номером 31:09:0705001:1096 :

1.	—
----	---

1. Сведения о характерных точках контура объекта недвижимости с кадастровым номером 31:09:0705001:110 :

Система координат МСК-31 Зона № 2

Обозначение характерных точек границ	Содержатся в Едином государственном реестре недвижимости			Определены в ходе выполнения комплексных кадастровых работ			Метод определения координат	Формулы, примененные для расчета средней квадратической погрешности определения координат характерных точек (Mt), м, с подставленными в такие формулы значениями и итоговые (вычисленные) значения Mt, м
	координаты, м		Радиус, м	координаты, м		Радиус, м		
	X	Y	R	X	Y	R		
1	2	3	4	5	6	7	8	9
н5270	—	—	—	423 398,60	2 172 207,14	—	Геодезический метод	$\sqrt{(0,07^2 + 0,07^2)} = 0,10$
н5280	—	—	—	423 396,86	2 172 216,17	—		
н5290	—	—	—	423 391,85	2 172 215,21	—		
н5300	—	—	—	423 393,59	2 172 206,17	—		
н5270	—	—	—	423 398,60	2 172 207,14	—		

2. Сведения о характеристиках объекта недвижимости с кадастровым номером 31:09:0705001:110 :

№ п/п	Наименование характеристики	Значение характеристики
1	2	3
1.	Вид объекта недвижимости	Здание
2.	Ранее присвоенный государственный учетный номер (инвентарный) здания, сооружения, объекта незавершенного строительства	—
3.	Кадастровый номер земельного участка (земельных участков), в границах которого (которых) расположены здание, сооружение, объект незавершенного строительства	31:09:0705017:40
4.	Уникальный учетный номер кадастрового квартала, в границах которого расположены здание, сооружение, объект незавершенного строительства	31:09:0705017

1	2	3
5.	Адрес здания, сооружения, объекта незавершенного строительства	309216, Российская Федерация, Белгородская область, Корочанский р-н, Яблоново с, Буденного ул, д 20
5.1.	Сведения о местоположении здания, сооружения, объекта незавершенного строительства (при отсутствии адреса) в структурированном в соответствии с федеральной информационной адресной системой виде	—
5.2.	Дополнительные сведения о местоположении	—
6.	Иные сведения	—

3. Пояснения к сведениям об объекте недвижимости с кадастровым номером 31:09:0705001:110 :

1.	—
----	---

1. Сведения о характерных точках контура объекта недвижимости с кадастровым номером 31:09:0705001:858 :

Система координат	<u>МСК-31</u>	Зона №	<u>2</u>
-------------------	---------------	--------	----------

Обозначение характерных точек границ	Содержатся в Едином государственном реестре недвижимости			Определены в ходе выполнения комплексных кадастровых работ			Метод определения координат	Формулы, примененные для расчета средней квадратической погрешности определения координат характерных точек (Mt), м, с подставленными в такие формулы значениями и итоговые (вычисленные) значения Mt, м
	координаты, м		Радиус, м	координаты, м		Радиус, м		
	X	Y	R	X	Y	R		
1	2	3	4	5	6	7	8	9
н5310	—	—	—	423 396,19	2 172 277,25	—	Геодезический метод	$\sqrt{(0,07^2 + 0,07^2)} = 0,10$
н5320	—	—	—	423 394,54	2 172 281,81	—		
н5330	—	—	—	423 387,40	2 172 279,23	—		
н5340	—	—	—	423 389,05	2 172 274,66	—		
н5310	—	—	—	423 396,19	2 172 277,25	—		

2. Сведения о характеристиках объекта недвижимости с кадастровым номером 31:09:0705001:858 :

№ п/п	Наименование характеристики	Значение характеристики
1	2	3
1.	Вид объекта недвижимости	Здание
2.	Ранее присвоенный государственный учетный номер (инвентарный) здания, сооружения, объекта незавершенного строительства	—

1	2	3
3.	Кадастровый номер земельного участка (земельных участков), в границах которого (которых) расположены здание, сооружение, объект незавершенного строительства	31:09:0705017:41
4.	Уникальный учетный номер кадастрового квартала, в границах которого расположены здание, сооружение, объект незавершенного строительства	31:09:0705017
5.	Адрес здания, сооружения, объекта незавершенного строительства	309216, Российская Федерация, Белгородская область, Корочанский р-н, Яблоново с, Буденного ул, д 22
5.1.	Сведения о местоположении здания, сооружения, объекта незавершенного строительства (при отсутствии адреса) в структурированном в соответствии с федеральной информационной адресной системой виде	—
5.2.	Дополнительные сведения о местоположении	—
6.	Иные сведения	—

3. Пояснения к сведениям об объекте недвижимости с кадастровым номером 31:09:0705001:858 :

1.	—
----	---

1. Сведения о характерных точках контура объекта недвижимости с кадастровым номером 31:09:0705001:436 :

Система координат МСК-31 Зона № 2

Обозначение характерных точек границ	Содержатся в Едином государственном реестре недвижимости			Определены в ходе выполнения комплексных кадастровых работ			Метод определения координат	Формулы, примененные для расчета средней квадратической погрешности определения координат характерных точек (Mt), м, с подставленными в такие формулы значениями и итоговые (вычисленные) значения Mt, м
	координаты, м		Радиус, м	координаты, м		Радиус, м		
	X	Y	R	X	Y	R		
1	2	3	4	5	6	7	8	9
н5350	—	—	—	423 378,16	2 172 333,99	—	Геодезический метод	$\sqrt{(0,07^2 + 0,07^2)} = 0,10$
н5360	—	—	—	423 376,27	2 172 339,15	—		
н5370	—	—	—	423 369,81	2 172 336,79	—		
н5380	—	—	—	423 371,70	2 172 331,62	—		
н5350	—	—	—	423 378,16	2 172 333,99	—		

2. Сведения о характеристиках объекта недвижимости с кадастровым номером 31:09:0705001:436 :

№ п/п	Наименование характеристики	Значение характеристики
-------	-----------------------------	-------------------------

1	2	3
1.	Вид объекта недвижимости	Здание
2.	Ранее присвоенный государственный учетный номер (инвентарный) здания, сооружения, объекта незавершенного строительства	—
3.	Кадастровый номер земельного участка (земельных участков), в границах которого (которых) расположены здание, сооружение, объект незавершенного строительства	31:09:0705017:42
4.	Уникальный учетный номер кадастрового квартала, в границах которого расположены здание, сооружение, объект незавершенного строительства	31:09:0705017
5.	Адрес здания, сооружения, объекта незавершенного строительства	309216, Российская Федерация, Белгородская область, Корочанский р-н, Яблоново с, Буденного ул, д 24
5.1.	Сведения о местоположении здания, сооружения, объекта незавершенного строительства (при отсутствии адреса) в структурированном в соответствии с федеральной информационной адресной системой виде	—
5.2.	Дополнительные сведения о местоположении	—
6.	Иные сведения	—

3. Пояснения к сведениям об объекте недвижимости с кадастровым номером 31:09:0705001:436 :

1. —

1. Сведения о характерных точках контура объекта недвижимости с кадастровым номером 31:09:0705001:1107 :

Система координат МСК-31 Зона № 2

Обозначение характерных точек границ	Содержатся в Едином государственном реестре недвижимости			Определены в ходе выполнения комплексных кадастровых работ			Метод определения координат	Формулы, примененные для расчета средней квадратической погрешности определения координат характерных точек (Mt), м, с подставленными в такие формулы значениями и итоговые (вычисленные) значения Mt, м
	координаты, м		Радиус, м	координаты, м		Радиус, м		
	X	Y	R	X	Y	R		
1	2	3	4	5	6	7	8	9
н5390	—	—	—	423 369,30	2 172 352,00	—	Геодезический метод	$\sqrt{(0,07^2 + 0,07^2)} = 0,10$
н5400	—	—	—	423 365,84	2 172 359,21	—		
н5410	—	—	—	423 358,80	2 172 355,84	—		
н5390	—	—	—	423 362,26	2 172 348,62	—		

1	2	3	4	5	6	7	8	9
н5390	—	—	—	423 369,30	2 172 352,00	—	Геодезический метод	$\sqrt{(0,07^2 + 0,07^2)} = 0,10$

2. Сведения о характеристиках объекта недвижимости с кадастровым номером 31:09:0705001:1107 :

№ п/п	Наименование характеристики	Значение характеристики
1	2	3
1.	Вид объекта недвижимости	Здание
2.	Ранее присвоенный государственный учетный номер (инвентарный) здания, сооружения, объекта незавершенного строительства	—
3.	Кадастровый номер земельного участка (земельных участков), в границах которого (которых) расположены здание, сооружение, объект незавершенного строительства	31:09:0705017:43
4.	Уникальный учетный номер кадастрового квартала, в границах которого расположены здание, сооружение, объект незавершенного строительства	31:09:0705017
5.	Адрес здания, сооружения, объекта незавершенного строительства	309216, Российская Федерация, Белгородская область, Корочанский р-н, Яблоново с, Буденного ул, д 26
5.1.	Сведения о местоположении здания, сооружения, объекта незавершенного строительства (при отсутствии адреса) в структурированном в соответствии с федеральной информационной адресной системой виде	—
5.2.	Дополнительные сведения о местоположении	—
6.	Иные сведения	—

3. Пояснения к сведениям об объекте недвижимости с кадастровым номером 31:09:0705001:1107 :

1.	—
----	---

1. Сведения о характерных точках контура объекта недвижимости с кадастровым номером 31:09:0705001:1104 :

Система координат МСК-31 Зона № 2

Обозначение характерных точек границ	Содержатся в Едином государственном реестре недвижимости			Определены в ходе выполнения комплексных кадастровых работ			Метод определения координат	Формулы, примененные для расчета средней квадратической погрешности определения координат характерных точек (Mt), м, с подставленными в такие формулы значениями и итоговые (вычисленные) значения Mt, м
	координаты, м		Радиус, м	координаты, м		Радиус, м		
	X	Y	R	X	Y	R		
1	2	3	4	5	6	7	8	9

1	2	3	4	5	6	7	8	9
н5420	—	—	—	423 348,56	2 172 395,74	—	Геодезический метод	$\sqrt{(0,07^2 + 0,07^2)} = 0,10$
н5430	—	—	—	423 342,44	2 172 402,47	—		
н5440	—	—	—	423 338,19	2 172 398,61	—		
н5450	—	—	—	423 344,31	2 172 391,87	—		
н5420	—	—	—	423 348,56	2 172 395,74	—		

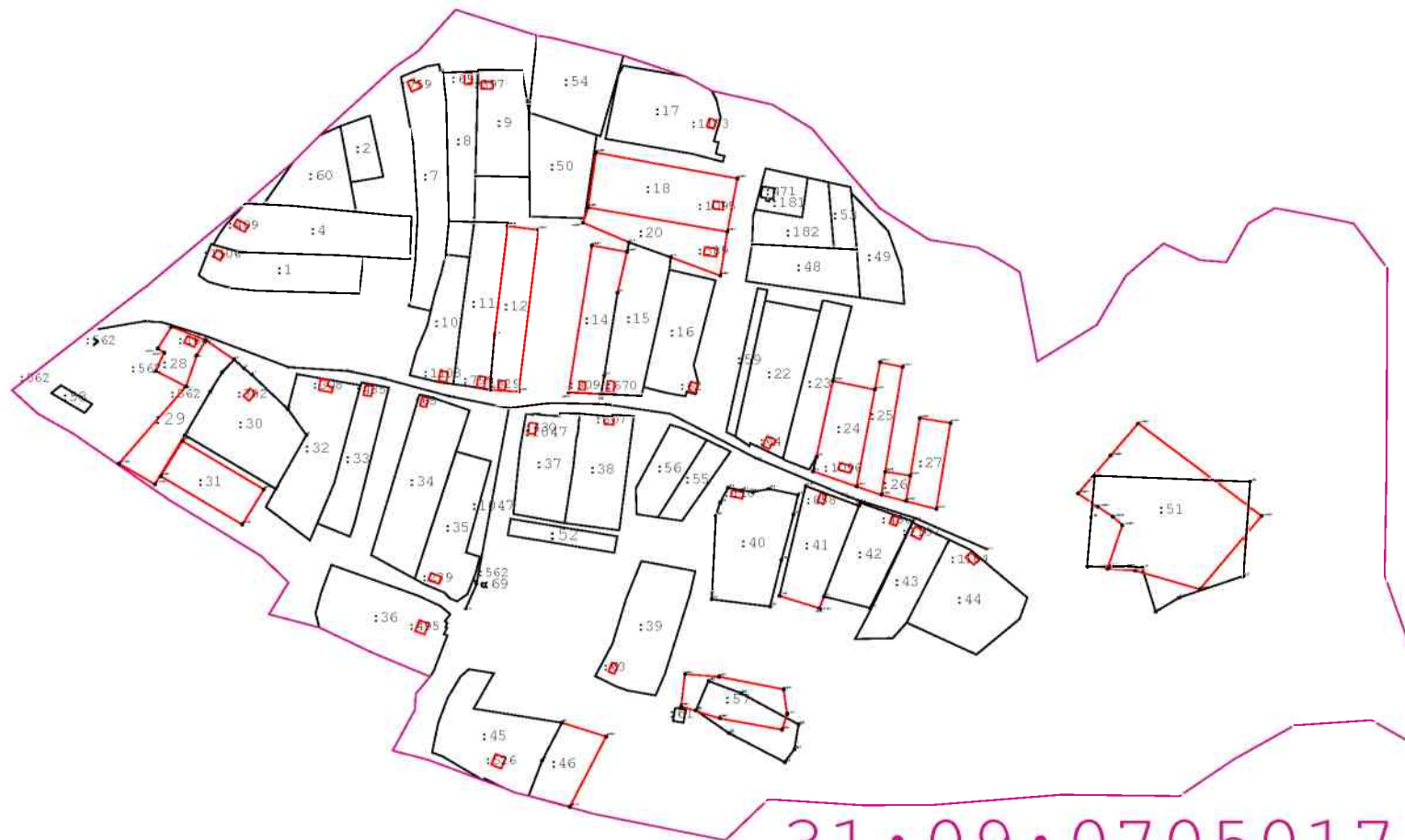
2. Сведения о характеристиках объекта недвижимости с кадастровым номером 31:09:0705001:1104 :

№ п/п	Наименование характеристики	Значение характеристики
1	2	3
1.	Вид объекта недвижимости	Здание
2.	Ранее присвоенный государственный учетный номер (инвентарный) здания, сооружения, объекта незавершенного строительства	—
3.	Кадастровый номер земельного участка (земельных участков), в границах которого (которых) расположены здание, сооружение, объект незавершенного строительства	31:09:0705017:44
4.	Уникальный учетный номер кадастрового квартала, в границах которого расположены здание, сооружение, объект незавершенного строительства	31:09:0705017
5.	Адрес здания, сооружения, объекта незавершенного строительства	309216, Российская Федерация, Белгородская область, Корочанский р-н, Яблоново с, Буденного ул, д 28
5.1.	Сведения о местоположении здания, сооружения, объекта незавершенного строительства (при отсутствии адреса) в структурированном в соответствии с федеральной информационной адресной системой виде	—
5.2.	Дополнительные сведения о местоположении	—
6.	Иные сведения	—

3. Пояснения к сведениям об объекте недвижимости с кадастровым номером 31:09:0705001:1104 :

1.	—
----	---

Схема границ земельных участков



31:09:0705017

Масштаб 1:5 500

Условные обозначения:

- - Существующая часть границы, имеющиеся в ГКН сведения о которой достаточны для определения её местоположения
- - вновь образованная часть границы, сведения о которой достаточны для определения её местоположения
- : 24 - Кадастровый номер земельного участка
- 31:10:1011009 - Обозначение кадастрового квартала
- - Граница кадастрового квартала
- 697 - Прекращающая существование точка
- н701у - Характерная точка границ земельного участка
- 379 - Существующая точка, имеющиеся в ГКН сведения о которой позволяют однозначно определить ее местоположение

КАРТА-ПЛАН ТЕРРИТОРИИ

Пояснительная записка

1. Сведения о территории выполнения комплексных кадастровых работ:

31:09:0705020

(наименование субъекта Российской Федерации, муниципального образования, населенного пункта, уникальные учетные номера кадастровых кварталов, иные сведения, позволяющие определить местоположение территории, на которой выполняются комплексные кадастровые работы, например, наименование садоводческого или огороднического некоммерческого товарищества, гаражного кооператива, элемента планировочной структуры)

2. Основания выполнения комплексных кадастровых работ:

Наименование, дата и номер документа, на основании которого выполняются комплексные кадастровые работы:

Муниципальный контракт на выполнение комплексных кадастровых работ на территории Корочанского района Белгородской области № 62/ЕП2, от 20 декабря 2023 г., документ выдан Администрацией муниципального района "Корочанский район" Белгородской области

3. Дата подготовки карты-плана территории: 24 мая 2024 г.

4. Сведения о заказчике(ах) комплексных кадастровых работ:

В отношении юридического лица, органа местного самоуправления муниципального района, муниципального округа или городского округа либо уполномоченного исполнительного органа государственной власти субъекта Российской Федерации:

полное или сокращенное (в случае, если имеется) наименование: Администрация муниципального района "Корочанский район" Белгородской области

основной государственный регистрационный номер: 1023101336433

идентификационный номер налогоплательщика: 3110002415

В отношении физического лица или представителя физических или юридических лиц:

фамилия, имя, отчество (последнее - при наличии): —

страховой номер индивидуального лицевого счета в системе обязательного пенсионного страхования Российской Федерации (СНИЛС): —

Наименование и реквизиты документа, подтверждающие полномочия представителя заказчика(ов) комплексных кадастровых работ:

—

Адрес электронной почты (для направления уведомления о результатах внесения сведений в Единый государственный реестр недвижимости):

—

5. Сведения об исполнителе комплексных кадастровых работ:

Полное или сокращенное (в случае, если имеется) наименование и адрес юридического лица, с которым заключен государственный или муниципальный контракт либо договор подряда на выполнение комплексных кадастровых работ:

Филиал ППК "Роскадастр" по Белгородской области, адрес: Белгородская область, г. Белгород, пр-кт Б. Хмельницкого, 86 "Б"

Фамилия, имя, отчество кадастрового инженера (последнее - при наличии): *Аболдуев Евгений Владимирович*

и основной государственной регистрационный номер кадастрового инженера индивидуального предпринимателя (ОГРНИП): *-*

Страховой номер индивидуального лицевого счета в системе обязательного пенсионного страхования Российской Федерации (СНИЛС) кадастрового инженера: *126-198-970-90*

Уникальный реестровый номер кадастрового инженера в реестре саморегулируемой организации кадастровых инженеров и дата внесения сведений о физическом лице в такой реестр: *17449, 27 сентября 2016 г.*

Полное или (в случае, если имеется) сокращенное наименование саморегулируемой организации кадастровых инженеров, членом которой является кадастровый инженер:

Ассоциация СРО "Балтийское объединение кадастровых инженеров"

Контактный телефон: *+7(919)229-33-46*

Почтовый адрес и адрес электронной почты, по которым осуществляется связь с кадастровым инженером:

308503, Россия, Белгородская область, Белгородский район, п. Майский, ул. Капитановая, 43, Johnsson1984@yandex.ru

6. Перечень документов, использованных при подготовке карты-плана территории:

№ п/п	Реквизиты документа				
	Вид	Дата	Номер	Наименование	Иные сведения
1	2	3	4	5	6
1	Кадастровый план территории, выдан: Филиал публично-правовой компании "Роскадастр" по Белгородской области	11 апреля 2024 г.	КУВИ-001/2024-104121008	Кадастровый план территории	—

7. Пояснения к карте-плану территории:

Основания выполнения комплексных кадастровых работ

Комплексные кадастровые работы выполнялись в отношении территории кадастрового квартала 31:09:0705020. Основанием для выполнения настоящих комплексных кадастровых работ является муниципальный контракт №61/ЕП2 на выполнение комплексных кадастровых работ на территории Корочанского района от 20.12.2023 г. Карта-план подготовлен в соответствии с правилами землепользования и застройки Яблоновского сельского поселения, утвержденным распоряжением управления архитектуры и градостроительства Белгородской области от 26.09.2018 г. №612. При выполнении комплексных кадастровых работ местоположение уточняемых объектов недвижимости определялось в соответствии с ч.10 ст. 22 № 218-ФЗ "О государственной регистрации недвижимости" от 13.07.2015, исходя из границ, в соответствии с фактическим землепользованием, реальным местоположением объектов в соответствии с действующим законодательством.

Согласно правилам землепользования и застройки Яблоновского сельского поселения кадастровый квартал 31:09:0705020, пересекает границы следующих территориальных зон: зона застройки индивидуальными жилыми домами с содержанием домашнего скота и птицы (Ж-1Б); зона открытых и зеленых пространств (Р-4), зона сельскохозяйственных угодий (СХ-1), зона коллективных садов, огородов, фермерства (СХ-3). Согласно правилам землепользования и застройки Кошеевского сельского поселения для территориальной зоны Ж-1Б установлены следующие градостроительные регламенты:

с видом разрешенного использования «для ведения личного подсобного хозяйства» и «для индивидуального жилищного строительства»:

минимальная площадь земельного участка – 1000 кв.м;

максимальная площадь земельного участка: - 2900 кв.м

Всего в карту-план территории включены сведения о 36 земельных участках, 47 объектах капитального строительства.

В результате выполнения комплексных кадастровых работ:

- обеспечивается уточнение границ 4 земельных участков;

- обеспечивается исправление реестровых ошибок в сведениях о местоположении границ 32 земельных участков;

- осуществляется уточнение местоположения на земельных участках 47 объектов капитального строительства.

Сведения об уточняемых земельных участках

В процессе было выявлено, что в ЕГРН учтены сведения о 4 земельных участках, местоположение границ которых не установлено. При проведении работы были уточнены границы земельных участков: 31:09:0705020:42, 31:09:0705020:41, 31:09:0705020:39, 31:09:0705020:2.

Сведения об уточняемых земельных участках, необходимые для исправления реестровых ошибок в сведениях о местоположении их границ

В ходе проведения комплексных кадастровых работ было выявлено, что при межевании 32 земельных участков была допущена ошибка в местоположении границ земельных участков – фактическое местоположение границ земельных участков не совпадает с границами земельных участков включенными в ЕГРН.

Работы по исправлению границ были проведены на следующие участки: 31:09:0705020:22, 31:09:0705020:69, 31:09:0705020:14, 31:09:0705020:12, 31:09:0705020:26, 31:09:0705020:27, 31:09:0705020:28, 31:09:0705020:35, 31:09:0705020:33, 31:09:0705020:31, 31:09:0705020:29, 31:09:0705020:81, 31:09:0705020:60, 31:09:0705020:59, 31:09:0705020:58, 31:09:0705020:57, 31:09:0705020:56, 31:09:0705020:55, 31:09:0705020:75, 31:09:0705020:53, 31:09:0705020:50, 31:09:0705020:73, 31:09:0705020:52, 31:09:0705020:49, 31:09:0705020:67, 31:09:0705020:48, 31:09:0705020:45, 31:09:0705020:46, 31:09:0705020:47, 31:09:0705020:71, 31:09:0705020:44, 31:09:0705020:40.

Данное исправление реестровой ошибки вызвано необходимостью приведения в соответствие границ земельного участка, учтенных в Едином государственном реестре недвижимости, с его фактическим местоположением на местности. При выполнении кадастровых работ было выявлено, что при съемке земельных участков были допущены ошибки в определении координат характерных точек их границ. Были произведены повторные определения координат всех точек границ земельных участков, позволяющие идентифицировать их фактическое местоположение на местности. Повторные измерения подтвердили наличие ошибки в местоположении границ земельного участка.

При уточнении границ следующих земельных участков, их площадь изменилась в пределах 10 процентов: 31:09:0705020:14, 31:09:0705020:69.

Описание местоположения здания, сооружения, объекта незавершенного строительства на земельном участке

Было выявлено, что в ЕГРН учтены 47 объектов капитального строительства, местоположение которых на земельном участке не установлено. В результате проведения ККР были уточнены границы следующих объектов капитального строительства: 31:09:0705020:82, 31:09:0705020:76, 31:09:0705020:83, 31:09:0705020:78, 31:09:0705020:74, 31:09:0705001:1124, 31:09:0705001:178, 31:09:0705001:1125, 31:09:0705001:860, 31:09:0705001:1123, 31:09:0705001:1119, 31:09:0705001:1117, 31:09:0705001:185, 31:09:0705001:219, 31:09:0705001:513, 31:09:0705001:1116, 31:09:0705001:804, 31:09:0705001:310, 31:09:0705001:355, 31:09:0705001:114, 31:09:0705001:438, 31:09:0705001:970, 31:09:0705001:260, 31:09:0705001:773, 31:09:0705001:449, 31:09:0705001:1111, 31:09:0705001:972, 31:09:0705001:803, 31:09:0705001:1109, 31:09:0705001:1110, 31:09:0705001:563, 31:09:0705001:1115, 31:09:0705001:1114, 31:09:0705001:684, 31:09:0705001:876, 31:09:0705001:553, 31:09:0705001:350, 31:09:0705001:774, 31:09:0705001:448, 31:09:0705001:875, 31:09:0705001:1090, 31:09:0705001:125, 31:09:0705001:1112, 31:09:0705001:1113, 31:09:0705001:787, 31:09:0705001:284, 31:09:0705001:480.

По сведениям ЕГРН объект капитального строительства 31:09:0705001:310 расположен в границах земельного участка 31:09:0705019:18. Однако фактически указанный объект капитального строительства находится в границах земельного участка 31:09:0705020:9.

Сведения о пунктах геодезической сети и средствах измерений**1. Сведения о пунктах геодезической сети:**

№ п/п	Вид геодезической сети	Название пункта геодезической сети и тип знака	Система координат пункта геодезической сети	Координаты пункта, м		Дата обследования 6 июня 2023 г.		
						Сведения о состоянии		
				X	Y	наружного знака пункта	центра пункта	марки центра пункта
1	2	3	4	5	6	7	8	9
1	Пункт государственной геодезической сети. 3	Мальцевка, пир. 7.4 м. Центр 1	МСК-31, зона 2	415 648,09	2 171 365,48	Сохранился	Сохранился	Сохранился
2	Пункт государственной геодезической сети. 2	Поповка, сигн. 14.2 м. Центр 1		427 655,69	2 158 749,78			
3	Пункт государственной геодезической сети. 3	Прудки, сигн. 14.7 м. Центр 1		411 090,21	2 150 582,60			

2. Сведения об использованных средствах измерений:

№ п/п	Наименование и обозначение типа средства измерений - прибора (инструмента, аппаратуры)	Заводской или серийный номер средства измерений	Реквизиты свидетельства о поверке прибора (инструмента, аппаратуры) и (или) срок действия поверки
1	2	3	4
1	PrinCe i90	3479985	С-ГСХ/15-08-2023/270572490 до 14.08.2024

Сведения об уточняемых земельных участках

1. Сведения о характерных точках границ уточняемого земельного участка с кадастровым номером 31:09:0705020:42 :
 Система координат МСК-31 Зона № 2

Обозначение характерных точек границ	Координаты, м				Метод определения координат	Формулы, примененные для расчета средней квадратической погрешности определения координат характерных точек границ (Mt), с подставленными в такие формулы значениями и итоговые (вычисленные) значения Mt, м	Описание закрепления точки
	содержатся в Едином государственном реестре недвижимости		определены в результате выполнения комплексных кадастровых работ				
	X	Y	X	Y			
1	2	3	4	5	6	7	8
672	—	—	422 858,52	2 172 771,20	Геодезический метод	$\sqrt{(0,07^2 + 0,07^2)} = 0,10$	—
н925У	—	—	422 859,36	2 172 769,90			
н925У	—	—	422 882,02	2 172 786,26			
н941У	—	—	422 822,79	2 172 874,12			
н926У	—	—	422 805,84	2 172 899,26			
н927У	—	—	422 789,43	2 172 888,20			
674	—	—	422 829,03	2 172 817,23			
673	—	—	422 849,92	2 172 784,62			
672	—	—	422 858,52	2 172 771,20			

2. Сведения о частях границ уточняемого земельного участка с кадастровым номером 31:09:0705020:42 :

Обозначение части границ		Горизонтальное проложение (S), м	Описание прохождения части границ	Сведения о согласовании местоположения границ (согласовано/спорное)
от т.	до т.			
1	2	3	4	5
672	н925У	1,55	—	согласовано
н925У	н925У	27,95		
н925У	н941У	105,96		
н941У	н926У	30,32		
н926У	н927У	19,79		
н927У	674	81,27		
674	673	38,73		
673	672	15,94		

3. Сведения о характеристиках уточняемого земельного участка с кадастровым номером 31:09:0705020:42 :

№ п/п	Наименование характеристики земельного участка	Значение характеристики
1	2	3
1.	Адрес земельного участка	Российская Федерация, Белгородская область, Корочанский р-н, Яблоново с, Садовая ул
1.1.	Сведения о местоположении земельного участка (при отсутствии адреса) в структурированном в соответствии с федеральной информационной адресной системой виде	—
1.2.	Дополнительные сведения о местоположении земельного участка	—
2.	Площадь земельного участка ± величина погрешности определения (вычисления) площади ($P \pm \Delta P$), м ²	3 400 ± 20,00
3.	Формула, примененная для вычисления предельной погрешности определения площади земельного участка, с подставленными значениями и итоговые (вычисленные) значения	$3,5 * 0,10 * \sqrt{(3\ 400,00)} = 20$
4.	Площадь земельного участка согласно сведениям Единого государственного реестра недвижимости ($P_{\text{кад}}$), м ²	3 400,00
5.	Оценка расхождения P и $P_{\text{кад}}$ ($P - P_{\text{кад}}$), м ²	0
6.	Предельный минимальный и максимальный размеры земельного участка ($P_{\text{мин}}$ и $P_{\text{макс}}$), м ²	$P_{\text{мин}} = 1\ 000$ $P_{\text{макс}} = 2\ 900$
7.	Вид (виды) разрешенного использования	Для ведения личного подсобного хозяйства
7.1.	Дополнительные сведения об использовании земельного участка	—
8.	Кадастровый или иной государственный учетный номер (инвентарный) здания, сооружения, объекта незавершенного строительства, расположенного на земельном участке	—
9.	Сведения о земельных участках (землях общего пользования, территории общего пользования), посредством которых обеспечивается доступ	—
10.	Иные сведения	—

4. Пояснения к сведениям об уточняемом земельном участке с кадастровым номером 31:09:0705020:42 :

1.	—
----	---

1. Сведения о характерных точках границ уточняемого земельного участка с кадастровым номером 31:09:0705020:41 :
 Система координат МСК-31 Зона № 2

Обозначение характерных точек границ	Координаты, м				Метод определения координат	Формулы, примененные для расчета средней квадратической погрешности определения координат характерных точек границ (Mt), с подставленными в такие формулы значениями и итоговые (вычисленные) значения Mt, м	Описание закрепления точки
	содержатся в Едином государственном реестре недвижимости		определены в результате выполнения комплексных кадастровых работ				
	X	Y	X	Y			
1	2	3	4	5	6	7	8
н925У	—	—	422 882,02	2 172 786,26	Геодезический метод	$\sqrt{(0,07^2 + 0,07^2)} = 0,10$	—
н929У	—	—	422 919,62	2 172 816,23			
н928У	—	—	422 915,45	2 172 823,37			
н933У	—	—	422 907,28	2 172 835,99			
н932У	—	—	422 875,28	2 172 886,01			
н940У	—	—	422 864,91	2 172 901,02			
н941У	—	—	422 822,79	2 172 874,12			
н925У	—	—	422 882,02	2 172 786,26			

2. Сведения о частях границ уточняемого земельного участка с кадастровым номером 31:09:0705020:41 :

Обозначение части границ		Горизонтальное проложение (S), м	Описание прохождения части границ	Сведения о согласовании местоположения границ (согласовано/спорное)
от т.	до т.			
1	2	3	4	5
н925У	н929У	48,08	—	согласовано
н929У	н928У	8,27		
н928У	н933У	15,03		
н933У	н932У	59,38		
н932У	н940У	18,24		
н940У	н941У	49,98		
н941У	н925У	105,96		

3. Сведения о характеристиках уточняемого земельного участка с кадастровым номером 31:09:0705020:41 :

№ п/п	Наименование характеристики земельного участка	Значение характеристики
1	2	3

1	2	3
1.	Адрес земельного участка	—
1.1.	Сведения о местоположении земельного участка (при отсутствии адреса) в структурированном в соответствии с федеральной информационной адресной системой виде	Российская Федерация, Белгородская область, Корочанский р-н, Яблоново с
1.2.	Дополнительные сведения о местоположении земельного участка	—
2.	Площадь земельного участка ± величина погрешности определения (вычисления) площади ($P \pm \Delta P$), м ²	5 100 ± 25,00
3.	Формула, примененная для вычисления предельной погрешности определения площади земельного участка, с подставленными значениями и итоговые (вычисленные) значения	$3,5 * 0,10 * \sqrt{(5\ 100,00)} = 25$
4.	Площадь земельного участка согласно сведениям Единого государственного реестра недвижимости (Ркад), м ²	5 100,00
5.	Оценка расхождения P и Ркад ($P - P_{кад}$), м ²	0
6.	Предельный минимальный и максимальный размеры земельного участка (Рмин и Рмакс), м ²	Рмин = 1 000 Рмакс = 2 900
7.	Вид (виды) разрешенного использования	Для ведения личного подсобного хозяйства
7.1.	Дополнительные сведения об использовании земельного участка	—
8.	Кадастровый или иной государственный учетный номер (инвентарный) здания, сооружения, объекта незавершенного строительства, расположенного на земельном участке	—
9.	Сведения о земельных участках (землях общего пользования, территории общего пользования), посредством которых обеспечивается доступ	—
10.	Иные сведения	—
4. Пояснения к сведениям об уточняемом земельном участке с кадастровым номером		31:09:0705020:41 :
1.	—	—

1. Сведения о характерных точках границ уточняемого земельного участка с кадастровым номером 31:09:0705020:39 :
 Система координат МСК-31 Зона № 2

Обозначение характерных точек границ	Координаты, м				Метод определения координат	Формулы, примененные для расчета средней квадратической погрешности определения координат характерных точек границ (Mt), с подставленными в такие формулы значениями и итоговые (вычисленные) значения Mt, м	Описание закрепления точки
	содержатся в Едином государственном реестре недвижимости		определены в результате выполнения комплексных кадастровых работ				
	X	Y	X	Y			
1	2	3	4	5	6	7	8
н928У	—	—	422 941,47	2 172 830,81	Геодезический метод	$\sqrt{(0,07^2 + 0,07^2)} = 0,10$	—
н942У	—	—	422 958,77	2 172 843,96			
н943У	—	—	422 964,81	2 172 851,22			
н944У	—	—	422 967,93	2 172 858,81			
н945У	—	—	422 964,48	2 172 871,42			
н946У	—	—	422 954,33	2 172 890,16			
н947У	—	—	422 913,51	2 172 959,12			
н953У	—	—	422 900,69	2 172 961,97			
н948У	—	—	422 874,66	2 172 944,88			
681	—	—	422 898,68	2 172 905,85			
н929У	—	—	422 914,97	2 172 879,40			
н928У	—	—	422 941,47	2 172 830,81			

2. Сведения о частях границ уточняемого земельного участка с кадастровым номером 31:09:0705020:39 :

Обозначение части границ		Горизонтальное проложение (S), м	Описание прохождения части границ	Сведения о согласовании местоположения границ (согласовано/спорное)
от т.	до т.			
1	2	3	4	5
н928У	н942У	21,73	—	согласовано
н942У	н943У	9,44		
н943У	н944У	8,21		
н944У	н945У	13,07		
н945У	н946У	21,31		
н946У	н947У	80,14		
н947У	н953У	13,13		

1	2	3	4	5
н953У	н948У	31,14	—	согласовано
н948У	681	45,83		
681	н929У	31,06		
н929У	н928У	55,35		

3. Сведения о характеристиках уточняемого земельного участка с кадастровым номером 31:09:0705020:39 :

№ п/п	Наименование характеристики земельного участка	Значение характеристики
1	2	3
1.	Адрес земельного участка	309216, Российская Федерация, Белгородская область, Корочанский р-н, Яблоново с, Садовая ул, д 23
1.1.	Сведения о местоположении земельного участка (при отсутствии адреса) в структурированном в соответствии с федеральной информационной адресной системой виде	—
1.2.	Дополнительные сведения о местоположении земельного участка	—
2.	Площадь земельного участка ± величина погрешности определения (вычисления) площади ($P \pm \Delta P$), м ²	5 098 ± 25,00
3.	Формула, примененная для вычисления предельной погрешности определения площади земельного участка, с подставленными значениями и итоговые (вычисленные) значения	$3,5 * 0,10 * \sqrt{(5\ 098,00)} = 25$
4.	Площадь земельного участка согласно сведениям Единого государственного реестра недвижимости (Ркад), м ²	5 098,00
5.	Оценка расхождения Р и Ркад ($P - P_{кад}$), м ²	0
6.	Предельный минимальный и максимальный размеры земельного участка (Рмин и Рмакс), м ²	Рмин = 1 000 Рмакс = 2 900
7.	Вид (виды) разрешенного использования	Для ведения личного подсобного хозяйства
7.1.	Дополнительные сведения об использовании земельного участка	—
8.	Кадастровый или иной государственный учетный номер (инвентарный) здания, сооружения, объекта незавершенного строительства, расположенного на земельном участке	31:09:0705001:480
9.	Сведения о земельных участках (землях общего пользования, территории общего пользования), посредством которых обеспечивается доступ	—
10.	Иные сведения	—

4. Пояснения к сведениям об уточняемом земельном участке с кадастровым номером 31:09:0705020:39 :

1.	—
----	---

1. Сведения о характерных точках границ уточняемого земельного участка с кадастровым номером 31:09:0705020:2 :
 Система координат МСК-31 Зона № 2

Обозначение характерных точек границ	Координаты, м				Метод определения координат	Формулы, примененные для расчета средней квадратической погрешности определения координат характерных точек границ (Mt), с подставленными в такие формулы значениями и итоговые (вычисленные) значения Mt, м	Описание закрепления точки
	содержатся в Едином государственном реестре недвижимости		определены в результате выполнения комплексных кадастровых работ				
	X	Y	X	Y			
1	2	3	4	5	6	7	8
205	—	—	423 094,13	2 172 644,05	Геодезический метод	$\sqrt{(0,07^2 + 0,07^2)} = 0,10$	—
213	—	—	423 080,76	2 172 608,99			
212	—	—	423 104,62	2 172 600,80			
н993У	—	—	423 123,77	2 172 645,87			
н994У	—	—	423 099,32	2 172 656,26			
205	—	—	423 094,13	2 172 644,05			

2. Сведения о частях границ уточняемого земельного участка с кадастровым номером 31:09:0705020:2 :

Обозначение части границ		Горизонтальное проложение (S), м	Описание прохождения части границ	Сведения о согласовании местоположения границ (согласовано/спорное)
от т.	до т.			
1	2	3	4	5
205	213	37,52	—	согласовано
213	212	25,23		
212	н993У	48,97		
н993У	н994У	26,57		
н994У	205	13,27		

3. Сведения о характеристиках уточняемого земельного участка с кадастровым номером 31:09:0705020:2 :

№ п/п	Наименование характеристики земельного участка	Значение характеристики
1	2	3

1	2	3
1.	Адрес земельного участка	—
1.1.	Сведения о местоположении земельного участка (при отсутствии адреса) в структурированном в соответствии с федеральной информационной адресной системой виде	Российская Федерация, Белгородская область, Корочанский р-н, Яблоново с
1.2.	Дополнительные сведения о местоположении земельного участка	—
2.	Площадь земельного участка ± величина погрешности определения (вычисления) площади ($P \pm \Delta P$), м ²	1 300 ± 13,00
3.	Формула, примененная для вычисления предельной погрешности определения площади земельного участка, с подставленными значениями и итоговые (вычисленные) значения	$3,5 * 0,10 * \sqrt{(1\ 300,00)} = 13$
4.	Площадь земельного участка согласно сведениям Единого государственного реестра недвижимости (Ркад), м ²	1 300,00
5.	Оценка расхождения P и Ркад ($P - P_{кад}$), м ²	0
6.	Предельный минимальный и максимальный размеры земельного участка (Рмин и Рмакс), м ²	Рмин = 1 000 Рмакс = 2 900
7.	Вид (виды) разрешенного использования	Для ведения личного подсобного хозяйства
7.1.	Дополнительные сведения об использовании земельного участка	—
8.	Кадастровый или иной государственный учетный номер (инвентарный) здания, сооружения, объекта незавершенного строительства, расположенного на земельном участке	—
9.	Сведения о земельных участках (землях общего пользования, территории общего пользования), посредством которых обеспечивается доступ	—
10.	Иные сведения	—
4. Пояснения к сведениям об уточняемом земельном участке с кадастровым номером		31:09:0705020:2 :
1.	—	—

Сведения об образуемых земельных участках

1. Сведения о характерных точках границ образуемого земельного участка _____ :

_____ обозначение земельного участка

Система координат _____

Зона № _____

Обозначение характерных точек границ	Координаты, м		Метод определения координат	Формулы, примененные для расчета средней квадратической погрешности определения координат характерных точек границ (Mt), с подставленными в такие формулы значениями и итоговые (вычисленные) значения Mt, м	Описание закрепления точки
	X	Y			
1	2	3	4	5	6

2. Сведения о частях границ образуемого земельного участка _____ :

_____ обозначение земельного участка

Обозначение части границ		Горизонтальное проложение (S), м	Описание прохождения части границ	Сведения о согласовании местоположения границ (согласовано/спорное)
от т.	до т.			
1	2	3	4	5

3. Сведения о характеристиках образуемого земельного участка _____ :

_____ обозначение земельного участка

№ п/п	Наименование характеристики земельного участка	Значение характеристики
1	2	3
1.	Адрес земельного участка	
1.1.	Сведения о местоположении земельного участка (при отсутствии адреса) в структурированном в соответствии с федеральной информационной адресной системой виде	
1.2.	Дополнительные сведения о местоположении земельного участка	
2.	Категория земель	
3.	Вид (виды) разрешенного использования	
3.1.	Дополнительные сведения об использовании земельного участка	
4.	Реестровый номер границ территориальной зоны или в случае отсутствия такого реестрового номера ее индивидуальное обозначение (вид, тип, номер, индекс)	
5.	Площадь земельного участка ± величина погрешности определения (вычисления) площади ($P \pm \Delta P$), м ²	

1	2	3
6.	Формула, примененная для вычисления предельной погрешности определения площади земельного участка, с подставленными значениями и итоговые (вычисленные) значения	
7.	Предельный минимальный и максимальный размеры земельного участка (Рмин) и (Рмакс), м ²	
8.	Кадастровый или иной государственный учетный номер (инвентарный) объекта недвижимости, расположенного на образуемом земельном участке	
9.	Кадастровые номера исходных земельных участков	
9.1.	Кадастровый номер входящего в состав земельного участка, представляющего собой единое землепользование (номер контура многоконтурного земельного участка), преобразование которого осуществляется	
9.2.	Кадастровые номера земельных участков, исключаемых из состава измененного (исходного) земельного участка, представляющего собой единое землепользование	
9.3.	Кадастровый или иной государственный учетный номер (инвентарный) объекта недвижимости, расположенного на измененном земельном участке	
10.	Условный номер земельного участка	
11.	Учетный номер проекта межевания территории	
12.	Дополнительные сведения об образовании земельного участка	
13.	Сведения о земельных участках (землях общего пользования, территории общего пользования), посредством которых обеспечивается доступ	
14.	Иные сведения	
4. Пояснения к сведениям об образуемом земельном участке _____ : _____ обозначение земельного участка		
1.		

Сведения об уточняемых земельных участках, необходимые для исправления реестровых ошибок в сведениях о местоположении их границ

1. Сведения о характерных точках границ уточняемого земельного участка с кадастровым номером 31:09:0705020:22 :
 Система координат МСК-31 Зона № 2

Обозначение характерных точек границ	Координаты, м				Метод определения координат	Формулы, примененные для расчета средней квадратической погрешности определения координат характерных точек границ (Mt), с подставленными в такие формулы значениями и итоговые (вычисленные) значения Mt, м	Описание закрепления точки
	содержатся в Едином государственном реестре недвижимости		определены в результате выполнения комплексных кадастровых работ				
	X	Y	X	Y			
1	2	3	4	5	6	7	8
69	4 665,69	4 802,26	—	—	Геодезический метод	0,10	—
70	4 682,61	4 816,60	—	—			
71	4 657,57	4 840,96	—	—			
72	4 560,95	4 928,81	—	—			
73	4 542,61	4 912,57	—	—			
74	4 617,40	4 846,41	—	—			
н80У	—	—	422 523,09	2 172 407,46		$\sqrt{(0,07^2 + 0,07^2)} = 0,10$	
н81У	—	—	422 545,28	2 172 409,44			
н96У	—	—	422 543,58	2 172 425,19			
н82У	—	—	422 536,47	2 172 468,74			
н83У	—	—	422 514,35	2 172 567,96			
18	—	—	422 491,20	2 172 563,40			
19	—	—	422 512,61	2 172 462,36		0,10	
20	—	—	422 515,14	2 172 446,40			
21	—	—	422 522,55	2 172 411,41			
69	4 665,69	4 802,26	—	—			

2. Сведения о частях границ уточняемого земельного участка с кадастровым номером 31:09:0705020:22 :

Обозначение части границ		Горизонтальное проложение (S), м	Описание прохождения части границ	Сведения о согласовании местоположения границ (согласовано/спорное)
от т.	до т.			
1	2	3	4	5
н80У	н81У	22,28	—	согласовано
н81У	н96У	15,84		

1	2	3	4	5
н96У	н82У	44,13	—	согласовано
н82У	н83У	101,66		
н83У	18	23,59		
18	19	103,28		
19	20	16,16		
20	21	35,77		
21	н80У	3,99		

3. Сведения о характеристиках уточняемого земельного участка с кадастровым номером 31:09:0705020:22 :

№ п/п	Наименование характеристики	Значение характеристики
1	2	3
1.	Адрес земельного участка	—
1.1.	Сведения о местоположении земельного участка (при отсутствии адреса) в структурированном в соответствии с федеральной информационной адресной системой виде	Российская Федерация, Белгородская область, Корочанский р-н, Яблоново с
1.2.	Дополнительные сведения о местоположении земельного участка	—
2.	Площадь земельного участка ± величина погрешности определения (вычисления) площади ($P \pm \Delta P$), м ²	3 856 ± 22,00
3.	Формула, примененная для вычисления предельной погрешности определения площади земельного участка, с подставленными значениями и итоговые (вычисленные) значения	$3,5 * 0,10 * \sqrt{(3\ 856,00)} = 22$
4.	Площадь земельного участка согласно сведениям Единого государственного реестра недвижимости (Ркад), м ²	3 856,00
5.	Оценка расхождения Р и Ркад ($P - P_{кад}$), м ²	0
6.	Предельный минимальный и максимальный размеры земельного участка (Рмин и Рмакс), м ²	Рмин = Рмин = 1 000 Рмакс = Рмакс = 2 900
7.	Кадастровый или иной государственный учетный номер (инвентарный) здания, сооружения, объекта незавершенного строительства, расположенного на земельном участке	31:09:0705001:178
8.	Вид (виды) разрешенного использования	Для ведения личного подсобного хозяйства
8.1.	Дополнительные сведения об использовании земельного участка	—
9.	Сведения о земельных участках (землях общего пользования, территории общего пользования), посредством которых обеспечивается доступ	—

1	2				3				
10.	Иные сведения				—				
4. Пояснения к сведениям об уточняемом земельном участке с кадастровым номером					31:09:0705020:22				
1.	—				—				
1. Сведения о характерных точках границ уточняемого земельного участка с кадастровым номером					31:09:0705020:69				
Система координат					МСК-31				
					Зона № 2				
Обозначение характерных точек границ	Координаты, м				Метод определения координат	Формулы, примененные для расчета средней квадратической погрешности определения координат характерных точек границ (Mt), с подставленными в такие формулы значениями и итоговые (вычисленные) значения Mt, м	Описание закрепления точки		
	содержатся в Едином государственном реестре недвижимости		определены в результате выполнения комплексных кадастровых работ						
	X	Y	X	Y					
1	2	3	4	5	6	7	8		
70	4 682,61	4 816,60	—	—	Геодезический метод	0,10	—		
77	4 699,98	4 832,74	—	—					
76	4 676,58	4 853,97	—	—					
75	4 577,61	4 943,56	—	—					
72	4 560,95	4 928,81	—	—					
71	4 657,57	4 840,96	—	—					
86	—	—	422 545,40	2 172 408,11					
31	—	—	422 567,57	2 172 411,85					
32	—	—	422 565,54	2 172 431,02					
33	—	—	422 562,62	2 172 446,20					
34	—	—	422 558,14	2 172 459,36					
35	—	—	422 552,56	2 172 489,50					
36	—	—	422 534,68	2 172 571,84					
н83У	—	—	422 514,35	2 172 567,96					
н82У	—	—	422 536,47	2 172 468,74					
н96У	—	—	422 543,58	2 172 425,19					
н81У	—	—	422 545,28	2 172 409,44					
70	4 682,61	4 816,60	—	—		0,10			

2. Сведения о частях границ уточняемого земельного участка с кадастровым номером 31:09:0705020:69 :

Обозначение части границ		Горизонтальное проложение (S), м	Описание прохождения части границ	Сведения о согласовании местоположения границ (согласовано/спорное)
от т.	до т.			
1	2	3	4	5
86	31	22,48	—	согласовано
31	32	19,28		
32	33	15,46		
33	34	13,90		
34	35	30,65		
35	36	84,26		
36	н83У	20,70		
н83У	н82У	101,66		
н82У	н96У	44,13		
н96У	н81У	15,84		
н81У	86	1,34		

3. Сведения о характеристиках уточняемого земельного участка с кадастровым номером 31:09:0705020:69 :

№ п/п	Наименование характеристики	Значение характеристики
1	2	3
1.	Адрес земельного участка	Российская Федерация, Белгородская область, Корочанский р-н, Яблоново с, Ворошилова ул, д 71
1.1.	Сведения о местоположении земельного участка (при отсутствии адреса) в структурированном в соответствии с федеральной информационной адресной системой виде	—
1.2.	Дополнительные сведения о местоположении земельного участка	—
2.	Площадь земельного участка ± величина погрешности определения (вычисления) площади ($P \pm \Delta P$), м ²	3 395 ± 20,00
3.	Формула, примененная для вычисления предельной погрешности определения площади земельного участка, с подставленными значениями и итоговые (вычисленные) значения	$3,5 * 0,10 * \sqrt{(3\ 395,00)} = 20$
4.	Площадь земельного участка согласно сведениям Единого государственного реестра недвижимости (Ркад), м ²	3 707,00
5.	Оценка расхождения Р и Ркад ($P - P_{кад}$), м ²	312

1	2	3
6.	Предельный минимальный и максимальный размеры земельного участка (Р _{мин} и Р _{макс}), м ²	Р _{мин} = Р _{мин} = 1 000 Р _{макс} = Р _{макс} = 2 900
7.	Кадастровый или иной государственный учетный номер (инвентарный) здания, сооружения, объекта незавершенного строительства, расположенного на земельном участке	31:09:0705001:860
8.	Вид (виды) разрешенного использования	Для ведения личного подсобного хозяйства
8.1.	Дополнительные сведения об использовании земельного участка	—
9.	Сведения о земельных участках (землях общего пользования, территории общего пользования), посредством которых обеспечивается доступ	—
10.	Иные сведения	—

4. Пояснения к сведениям об уточняемом земельном участке с кадастровым номером 31:09:0705020:69 :

1.	—
----	---

1. Сведения о характерных точках границ уточняемого земельного участка с кадастровым номером 31:09:0705020:12 :

Система координат МСК-31 Зона № 2

Обозначение характерных точек границ	Координаты, м				Метод определения координат	Формулы, примененные для расчета средней квадратической погрешности определения координат характерных точек границ (Mt), с подставленными в такие формулы значениями и итоговые (вычисленные) значения Mt, м	Описание закрепления точки
	содержатся в Едином государственном реестре недвижимости		определены в результате выполнения комплексных кадастровых работ				
	X	Y	X	Y			
1	2	3	4	5	6	7	8
142	422 833,33	2 172 458,89	422 833,33	2 172 458,89	Геодезический метод	$\sqrt{(0,07^2 + 0,07^2)} = 0,10$	—
н255У	—	—	422 835,16	2 172 455,96			
н256У	—	—	422 860,09	2 172 462,69			
146	422 858,26	2 172 465,89	422 858,26	2 172 465,89			
147	422 789,11	2 172 573,07	—	—			
148	422 768,34	2 172 562,80	—	—			
н255У	—	—	422 790,97	2 172 570,14			
н256У	—	—	422 770,46	2 172 559,44			
142	422 833,33	2 172 458,89	422 833,33	2 172 458,89			

2. Сведения о частях границ уточняемого земельного участка с кадастровым номером 31:09:0705020:12 :

Обозначение части границ		Горизонтальное проложение (S), м	Описание прохождения части границ	Сведения о согласовании местоположения границ (согласовано/спорное)
от т.	до т.			
1	2	3	4	5
142	н255У	3,45	—	согласовано
н255У	н256У	25,82		
н256У	146	3,69		
146	н255У	124,08		
н255У	н256У	23,13		
н256У	142	118,59		

3. Сведения о характеристиках уточняемого земельного участка с кадастровым номером 31:09:0705020:12 :

№ п/п	Наименование характеристики	Значение характеристики
1	2	3
1.	Адрес земельного участка	Российская Федерация, Белгородская область, Корочанский р-н, Яблоново с, Ворошилова ул, д 53
1.1.	Сведения о местоположении земельного участка (при отсутствии адреса) в структурированном в соответствии с федеральной информационной адресной системой виде	—
1.2.	Дополнительные сведения о местоположении земельного участка	—
2.	Площадь земельного участка ± величина погрешности определения (вычисления) площади ($P \pm \Delta P$), м ²	2 991 ± 19,00
3.	Формула, примененная для вычисления предельной погрешности определения площади земельного участка, с подставленными значениями и итоговые (вычисленные) значения	$3,5 * 0,10 * \sqrt{(2\ 991,00)} = 19$
4.	Площадь земельного участка согласно сведениям Единого государственного реестра недвижимости (Ркад), м ²	2 991,00
5.	Оценка расхождения Р и Ркад ($P - P_{кад}$), м ²	0
6.	Предельный минимальный и максимальный размеры земельного участка (Рмин и Рмакс), м ²	Рмин = Рмин = 1 000 Рмакс = Рмакс = 2 900
7.	Кадастровый или иной государственный учетный номер (инвентарный) здания, сооружения, объекта незавершенного строительства, расположенного на земельном участке	31:09:0705001:1116
8.	Вид (виды) разрешенного использования	Для ведения личного подсобного хозяйства

1	2	3
8.1.	Дополнительные сведения об использовании земельного участка	—
9.	Сведения о земельных участках (землях общего пользования, территории общего пользования), посредством которых обеспечивается доступ	—
10.	Иные сведения	—

4. Пояснения к сведениям об уточняемом земельном участке с кадастровым номером 31:09:0705020:12 :

1.	—
----	---

1. Сведения о характерных точках границ уточняемого земельного участка с кадастровым номером 31:09:0705020:14 :

Система координат МСК-31 Зона № 2

Обозначение характерных точек границ	Координаты, м				Метод определения координат	Формулы, примененные для расчета средней квадратической погрешности определения координат характерных точек границ (Mt), с подставленными в такие формулы значениями и итоговые (вычисленные) значения Mt, м	Описание закрепления точки
	содержатся в Едином государственном реестре недвижимости		определены в результате выполнения комплексных кадастровых работ				
	X	Y	X	Y			
1	2	3	4	5	6	7	8
242	5 031,79	5 016,74	—	—	Геодезический метод	0,10	—
243	5 052,68	5 032,28	—	—			
244	5 040,19	5 044,53	—	—			
245	4 966,24	5 106,39	—	—			
246	4 947,40	5 096,50	—	—			
247	5 014,69	5 033,07	—	—			
н248У	—	—	422 780,81	2 172 447,76		$\sqrt{(0,07^2 + 0,07^2)} = 0,10$	
140	—	—	422 805,78	2 172 453,08			
145	—	—	422 799,05	2 172 469,94			
144	—	—	422 753,00	2 172 555,05			
н250У	—	—	422 750,87	2 172 558,76			
н249У	—	—	422 734,61	2 172 552,16			
139	—	—	422 736,63	2 172 547,45			
138	—	—	422 779,76	2 172 450,58			
242	5 031,79	5 016,74	—	—	0,10		

2. Сведения о частях границ уточняемого земельного участка с кадастровым номером 31:09:0705020:14 :

Обозначение части границ		Горизонтальное проложение (S), м	Описание прохождения части границ	Сведения о согласовании местоположения границ (согласовано/спорное)
от т.	до т.			
1	2	3	4	5
н248У	140	25,53	—	согласовано
140	145	18,15		
145	144	96,77		
144	н250У	4,28		
н250У	н249У	17,55		
н249У	139	5,12		
139	138	106,04		
138	н248У	3,01		

3. Сведения о характеристиках уточняемого земельного участка с кадастровым номером 31:09:0705020:14 :

№ п/п	Наименование характеристики	Значение характеристики
1	2	3
1.	Адрес земельного участка	Российская Федерация, Белгородская область, Корочанский р-н, Яблоново с, Ворошилова ул, д 57
1.1.	Сведения о местоположении земельного участка (при отсутствии адреса) в структурированном в соответствии с федеральной информационной адресной системой виде	—
1.2.	Дополнительные сведения о местоположении земельного участка	—
2.	Площадь земельного участка ± величина погрешности определения (вычисления) площади ($P \pm \Delta P$), м ²	2 573 ± 18,00
3.	Формула, примененная для вычисления предельной погрешности определения площади земельного участка, с подставленными значениями и итоговые (вычисленные) значения	$3,5*0,10*\sqrt{(2\ 573,00)} = 18$
4.	Площадь земельного участка согласно сведениям Единого государственного реестра недвижимости (Ркад), м ²	2 674,00
5.	Оценка расхождения Р и Ркад ($P - P_{кад}$), м ²	101
6.	Предельный минимальный и максимальный размеры земельного участка (Рмин и Рмакс), м ²	Рмин = Рмин = 1 000 Рмакс = Рмакс = 2 900

1	2	3
7.	Кадастровый или иной государственный учетный номер (инвентарный) здания, сооружения, объекта незавершенного строительства, расположенного на земельном участке	31:09:0705001:513
8.	Вид (виды) разрешенного использования	Для ведения личного подсобного хозяйства
8.1.	Дополнительные сведения об использовании земельного участка	—
9.	Сведения о земельных участках (землях общего пользования, территории общего пользования), посредством которых обеспечивается доступ	—
10.	Иные сведения	—

4. Пояснения к сведениям об уточняемом земельном участке с кадастровым номером 31:09:0705020:14 :

1. —

1. Сведения о характерных точках границ уточняемого земельного участка с кадастровым номером 31:09:0705020:26 :
 Система координат МСК-31 Зона № 2

Обозначение характерных точек границ	Координаты, м				Метод определения координат	Формулы, примененные для расчета средней квадратической погрешности определения координат характерных точек границ (Mt), с подставленными в такие формулы значениями и итоговые (вычисленные) значения Mt, м	Описание закрепления точки		
	содержатся в Едином государственном реестре недвижимости		определены в результате выполнения комплексных кадастровых работ						
	X	Y	X	Y					
1	2	3	4	5	6	7	8		
303	5 510,60	5 358,76	—	—	Геодезический метод	0,10	—		
304	5 532,46	5 358,86	—	—					
305	5 535,47	5 351,74	—	—					
306	5 543,46	5 352,20	—	—					
307	5 551,04	5 370,26	—	—					
308	5 558,02	5 401,59	—	—					
309	5 543,84	5 444,50	—	—					
310	5 481,93	5 409,59	—	—					
311	5 497,17	5 398,96	—	—					
312	5 508,99	5 378,36	—	—					
н313У	—	—	423 053,50	2 172 697,28				$\sqrt{(0,07^2 + 0,07^2)} = 0,10$	

1	2	3	4	5	6	7	8
н314У	—	—	423 075,17	2 172 694,43	Геодезический метод	$\sqrt{(0,07^2 + 0,07^2)} = 0,10$	—
н315У	—	—	423 077,20	2 172 686,97			
н316У	—	—	423 085,18	2 172 686,35			
н317У	—	—	423 095,12	2 172 703,22			
н318У	—	—	423 105,36	2 172 733,30			
н319У	—	—	423 098,01	2 172 777,75			
н320У	—	—	423 031,95	2 172 751,52			
н321У	—	—	423 045,62	2 172 738,93			
н322У	—	—	423 052,52	2 172 719,17			
303	5 510,60	5 358,76	—	—			

2. Сведения о частях границ уточняемого земельного участка с кадастровым номером 31:09:0705020:26 :

Обозначение части границ		Горизонтальное проложение (S), м	Описание прохождения части границ	Сведения о согласовании местоположения границ (согласовано/спорное)
от т.	до т.			
1	2	3	4	5
н313У	н314У	21,86	—	согласовано
н314У	н315У	7,73		
н315У	н316У	8,00		
н316У	н317У	19,58		
н317У	н318У	31,78		
н318У	н319У	45,05		
н319У	н320У	71,08		
н320У	н321У	18,58		
н321У	н322У	20,93		
н322У	н313У	21,91		

3. Сведения о характеристиках уточняемого земельного участка с кадастровым номером 31:09:0705020:26 :

№ п/п	Наименование характеристики	Значение характеристики
1	2	3
1.	Адрес земельного участка	Российская Федерация, Белгородская область, Корочанский р-н, Яблоново с, Садовая ул, д 26
1.1.	Сведения о местоположении земельного участка (при отсутствии адреса) в структурированном в соответствии с федеральной информационной адресной системой виде	—
1.2.	Дополнительные сведения о местоположении земельного участка	—

1	2	3
2.	Площадь земельного участка ± величина погрешности определения (вычисления) площади ($P \pm \Delta P$), м ²	3 931 ± 22,00
3.	Формула, примененная для вычисления предельной погрешности определения площади земельного участка, с подставленными значениями и итоговые (вычисленные) значения	$3,5 * 0,10 * \sqrt{3\ 931,00} = 22$
4.	Площадь земельного участка согласно сведениям Единого государственного реестра недвижимости (Р _{кад}), м ²	3 931,00
5.	Оценка расхождения P и Р _{кад} (P - Р _{кад}), м ²	0
6.	Предельный минимальный и максимальный размеры земельного участка (Р _{мин} и Р _{макс}), м ²	Р _{мин} = Р _{мин} = 1 000 Р _{макс} = Р _{макс} = 2 900
7.	Кадастровый или иной государственный учетный номер (инвентарный) здания, сооружения, объекта незавершенного строительства, расположенного на земельном участке	31:09:0705001:970
8.	Вид (виды) разрешенного использования	Для ведения личного подсобного хозяйства
8.1.	Дополнительные сведения об использовании земельного участка	—
9.	Сведения о земельных участках (землях общего пользования, территории общего пользования), посредством которых обеспечивается доступ	—
10.	Иные сведения	—

4. Пояснения к сведениям об уточняемом земельном участке с кадастровым номером 31:09:0705020:26 :

1. —

1. Сведения о характерных точках границ уточняемого земельного участка с кадастровым номером 31:09:0705020:27 :

Система координат МСК-31 Зона № 2

Обозначение характерных точек границ	Координаты, м				Метод определения координат	Формулы, примененные для расчета средней квадратической погрешности определения координат характерных точек границ (Mt), с подставленными в такие формулы значениями и итоговые (вычисленные) значения Mt, м	Описание закрепления точки
	содержатся в Едином государственном реестре недвижимости		определены в результате выполнения комплексных кадастровых работ				
	X	Y	X	Y			
1	2	3	4	5	6	7	8
323	76 622,82	76 362,27	—	—	Геодезический метод	0,10	—

1	2	3	4	5	6	7	8
324	76 637,03	76 340,72	—	—	Геодезический метод	0,10	—
325	76 649,43	76 326,18	—	—			
326	76 722,89	76 351,07	—	—			
327	76 710,21	76 401,81	—	—			
328	76 679,43	76 388,92	—	—			
н344У	—	—	422 998,25	2 172 784,85		$\sqrt{(0,07^2 + 0,07^2)} = 0,10$	
н330У	—	—	423 015,10	2 172 764,00			
н331У	—	—	423 029,76	2 172 750,46			
н320У	—	—	423 031,95	2 172 751,52			
н319У	—	—	423 098,01	2 172 777,75			
н333У	—	—	423 080,16	2 172 827,00			
н345У	—	—	423 052,16	2 172 816,76			
323	76 622,82	76 362,27	—	—			

2. Сведения о частях границ уточняемого земельного участка с кадастровым номером 31:09:0705020:27 :

Обозначение части границ		Горизонтальное проложение (S), м	Описание прохождения части границ	Сведения о согласовании местоположения границ (согласовано/спорное)
от т.	до т.			
1	2	3	4	5
н344У	н330У	26,81	—	согласовано
н330У	н331У	19,96		
н331У	н320У	2,43		
н320У	н319У	71,08		
н319У	н333У	52,38		
н333У	н345У	29,81		
н345У	н344У	62,65		

3. Сведения о характеристиках уточняемого земельного участка с кадастровым номером 31:09:0705020:27 :

№ п/п	Наименование характеристики	Значение характеристики
1	2	3
1.	Адрес земельного участка	Российская Федерация, Белгородская область, Корочанский р-н, Яблоново с, Садовая ул, д 25
1.1.	Сведения о местоположении земельного участка (при отсутствии адреса) в структурированном в соответствии с федеральной информационной адресной системой виде	—
1.2.	Дополнительные сведения о местоположении земельного участка	—

1	2	3
2.	Площадь земельного участка ± величина погрешности определения (вычисления) площади ($P \pm \Delta P$), м ²	4 200 ± 23,00
3.	Формула, примененная для вычисления предельной погрешности определения площади земельного участка, с подставленными значениями и итоговые (вычисленные) значения	$3,5 * 0,10 * \sqrt{(4\ 200,00)} = 23$
4.	Площадь земельного участка согласно сведениям Единого государственного реестра недвижимости (Р _{кад}), м ²	4 200,00
5.	Оценка расхождения Р и Р _{кад} (Р - Р _{кад}), м ²	0
6.	Предельный минимальный и максимальный размеры земельного участка (Р _{мин} и Р _{макс}), м ²	Р _{мин} = Р _{мин} = 1 000 Р _{макс} = Р _{макс} = 2 900
7.	Кадастровый или иной государственный учетный номер (инвентарный) здания, сооружения, объекта незавершенного строительства, расположенного на земельном участке	31:09:0705020:83
8.	Вид (виды) разрешенного использования	Для ведения личного подсобного хозяйства
8.1.	Дополнительные сведения об использовании земельного участка	—
9.	Сведения о земельных участках (землях общего пользования, территории общего пользования), посредством которых обеспечивается доступ	—
10.	Иные сведения	—

4. Пояснения к сведениям об уточняемом земельном участке с кадастровым номером 31:09:0705020:27 :

1. —

1. Сведения о характерных точках границ уточняемого земельного участка с кадастровым номером 31:09:0705020:28 :

Система координат МСК-31 Зона № 2

Обозначение характерных точек границ	Координаты, м				Метод определения координат	Формулы, примененные для расчета средней квадратической погрешности определения координат характерных точек границ (Mt), с подставленными в такие формулы значениями и итоговые (вычисленные) значения Mt, м	Описание закрепления точки
	содержатся в Едином государственном реестре недвижимости		определены в результате выполнения комплексных кадастровых работ				
	X	Y	X	Y			
1	2	3	4	5	6	7	8
335	423 019,54	2 172 792,92	—	—	Геодезический метод	0,30	—

1	2	3	4	5	6	7	8
336	423 025,24	2 172 781,30	—	—	Геодезический метод	0,30	—
337	423 052,64	2 172 748,16	—	—			
338	423 109,25	2 172 774,81	—	—			
339	423 130,65	2 172 783,78	—	—			
340	423 107,67	2 172 833,84	—	—			
341	423 046,07	2 172 806,48	—	—			
н342У	—	—	422 959,91	2 172 818,68		$\sqrt{(0,07^2 + 0,07^2)} = 0,10$	
н343У	—	—	422 967,80	2 172 808,43			
н344У	—	—	422 998,25	2 172 784,85			
н345У	—	—	423 052,16	2 172 816,76			
н346У	—	—	423 077,51	2 172 829,05			
н347У	—	—	423 057,69	2 172 874,78			
н348У	—	—	422 984,33	2 172 835,36			
335	423 019,54	2 172 792,92	—	—			

2. Сведения о частях границ уточняемого земельного участка с кадастровым номером 31:09:0705020:28 :

Обозначение части границ		Горизонтальное проложение (S), м	Описание прохождения части границ	Сведения о согласовании местоположения границ (согласовано/спорное)
от т.	до т.			
1	2	3	4	5
н342У	н343У	12,94	—	согласовано
н343У	н344У	38,51		
н344У	н345У	62,65		
н345У	н346У	28,17		
н346У	н347У	49,84		
н347У	н348У	83,28		
н348У	н342У	29,57		

3. Сведения о характеристиках уточняемого земельного участка с кадастровым номером 31:09:0705020:28 :

№ п/п	Наименование характеристики	Значение характеристики
1	2	3
1.	Адрес земельного участка	—
1.1.	Сведения о местоположении земельного участка (при отсутствии адреса) в структурированном в соответствии с федеральной информационной адресной системой виде	Российская Федерация, Белгородская область, Корочанский р-н, Яблоново с
1.2.	Дополнительные сведения о местоположении земельного участка	—

1	2	3
2.	Площадь земельного участка ± величина погрешности определения (вычисления) площади ($P \pm \Delta P$), м ²	5 100 ± 25,00
3.	Формула, примененная для вычисления предельной погрешности определения площади земельного участка, с подставленными значениями и итоговые (вычисленные) значения	$3,5 * 0,10 * \sqrt{(5\ 100,00)} = 25$
4.	Площадь земельного участка согласно сведениям Единого государственного реестра недвижимости (Р _{кад}), м ²	5 100,00
5.	Оценка расхождения P и Р _{кад} (P - Р _{кад}), м ²	0
6.	Предельный минимальный и максимальный размеры земельного участка (Р _{мин} и Р _{макс}), м ²	Р _{мин} = Р _{мин} = 1 000 Р _{макс} = Р _{макс} = 2 900
7.	Кадастровый или иной государственный учетный номер (инвентарный) здания, сооружения, объекта незавершенного строительства, расположенного на земельном участке	31:09:0705001:260
8.	Вид (виды) разрешенного использования	Для ведения личного подсобного хозяйства
8.1.	Дополнительные сведения об использовании земельного участка	—
9.	Сведения о земельных участках (землях общего пользования, территории общего пользования), посредством которых обеспечивается доступ	—
10.	Иные сведения	—

4. Пояснения к сведениям об уточняемом земельном участке с кадастровым номером 31:09:0705020:28 :

1. —

1. Сведения о характерных точках границ уточняемого земельного участка с кадастровым номером 31:09:0705020:35 :

Система координат МСК-31 Зона № 2

Обозначение характерных точек границ	Координаты, м				Метод определения координат	Формулы, примененные для расчета средней квадратической погрешности определения координат характерных точек границ (Mt), с подставленными в такие формулы значениями и итоговые (вычисленные) значения Mt, м	Описание закрепления точки
	содержатся в Едином государственном реестре недвижимости		определены в результате выполнения комплексных кадастровых работ				
	X	Y	X	Y			
1	2	3	4	5	6	7	8
386	422 799,13	2 172 703,34	422 799,13	2 172 703,34	Геодезический метод	$\sqrt{(0,07^2 + 0,07^2)} = 0,10$	—

1	2	3	4	5	6	7	8
387	422 786,83	2 172 695,36	—	—	Геодезический метод	0,30	—
н444У	—	—	422 797,85	2 172 705,31		$\sqrt{(0,07^2 + 0,07^2)} = 0,10$	
н445У	—	—	422 787,65	2 172 698,70			
н446У	—	—	422 781,08	2 172 694,44			
н447У	—	—	422 774,71	2 172 688,69			
н448У	—	—	422 768,39	2 172 683,40			
379	422 769,30	2 172 681,58	422 769,30	2 172 681,58		0,30	
388	422 825,24	2 172 605,39	—	—			
389	422 852,79	2 172 623,36	—	—			
385	—	—	422 780,45	2 172 666,39			
н449У	—	—	422 823,57	2 172 607,66			
н450У	—	—	422 851,38	2 172 625,49		$\sqrt{(0,07^2 + 0,07^2)} = 0,10$	
390	422 812,75	2 172 683,36	422 812,75	2 172 683,36			
386	422 799,13	2 172 703,34	422 799,13	2 172 703,34			

2. Сведения о частях границ уточняемого земельного участка с кадастровым номером 31:09:0705020:35 :

Обозначение части границ		Горизонтальное проложение (S), м	Описание прохождения части границ	Сведения о согласовании местоположения границ (согласовано/спорное)
от т.	до т.			
1	2	3	4	5
386	н444У	2,35	—	согласовано
н444У	н445У	12,15		
н445У	н446У	7,83		
н446У	н447У	8,58		
н447У	н448У	8,24		
н448У	379	2,03		
379	385	18,84		
385	н449У	72,86		
н449У	н450У	33,03		
н450У	390	69,58		
390	386	24,18		

3. Сведения о характеристиках уточняемого земельного участка с кадастровым номером 31:09:0705020:35 :

№ п/п	Наименование характеристики	Значение характеристики
1	2	3

1	2	3
1.	Адрес земельного участка	309216, Российская Федерация, Белгородская область, Корочанский р-н, Яблоново с, Садовая ул, д. 33
1.1.	Сведения о местоположении земельного участка (при отсутствии адреса) в структурированном в соответствии с федеральной информационной адресной системой виде	—
1.2.	Дополнительные сведения о местоположении земельного участка	—
2.	Площадь земельного участка \pm величина погрешности определения (вычисления) площади ($P \pm \Delta P$), м ²	3 352 \pm 20,00
3.	Формула, примененная для вычисления предельной погрешности определения площади земельного участка, с подставленными значениями и итоговые (вычисленные) значения	$3,5 * 0,10 * \sqrt{(3\ 352,00)} = 20$
4.	Площадь земельного участка согласно сведениям Единого государственного реестра недвижимости (Ркад), м ²	3 352,00
5.	Оценка расхождения Р и Ркад ($P - P_{кад}$), м ²	0
6.	Предельный минимальный и максимальный размеры земельного участка (Рмин и Рмакс), м ²	Рмин = Рмин = 1 000 Рмакс = Рмакс = 2 900
7.	Кадастровый или иной государственный учетный номер (инвентарный) здания, сооружения, объекта незавершенного строительства, расположенного на земельном участке	31:09:0705001:1111
8.	Вид (виды) разрешенного использования	Для ведения личного подсобного хозяйства
8.1.	Дополнительные сведения об использовании земельного участка	—
9.	Сведения о земельных участках (землях общего пользования, территории общего пользования), посредством которых обеспечивается доступ	—
10.	Иные сведения	—
4. Пояснения к сведениям об уточняемом земельном участке с кадастровым номером		31:09:0705020:35 :
1.	—	—

1. Сведения о характерных точках границ уточняемого земельного участка с кадастровым номером 31:09:0705020:31 :
 Система координат МСК-31 Зона № 2

Обозначение характерных точек границ	Координаты, м				Метод определения координат	Формулы, примененные для расчета средней квадратической погрешности определения координат характерных точек границ (Mt), с подставленными в такие формулы значениями и итоговые (вычисленные) значения Mt, м	Описание закрепления точки
	содержатся в Едином государственном реестре недвижимости		определены в результате выполнения комплексных кадастровых работ				
	X	Y	X	Y			
1	2	3	4	5	6	7	8
406	422 931,59	2 172 789,39	422 931,59	2 172 789,39	Геодезический метод	$\sqrt{(0,07^2 + 0,07^2)} = 0,10$	—
414	—	—	422 931,21	2 172 790,21		$\sqrt{(0,07^2 + 0,07^2)} = 0,00$	
н474У	—	—	422 930,36	2 172 792,04		$\sqrt{(0,07^2 + 0,07^2)} = 0,10$	
н475У	—	—	422 911,40	2 172 782,25			
397	422 912,46	2 172 779,23	422 912,46	2 172 779,23			
405	422 922,35	2 172 753,66	422 922,35	2 172 753,66		0,20	
404	422 947,59	2 172 681,60	422 947,59	2 172 681,60			
407	422 954,00	2 172 656,80	—	—		$\sqrt{(0,07^2 + 0,07^2)} = 0,10$	
408	422 965,77	2 172 658,44	—	—			
409	422 979,86	2 172 662,09	—	—			
н474У	—	—	422 953,73	2 172 657,84			
н475У	—	—	422 978,71	2 172 665,11			
410	422 938,38	2 172 771,33	422 938,38	2 172 771,33			
406	422 931,59	2 172 789,39	422 931,59	2 172 789,39			

2. Сведения о частях границ уточняемого земельного участка с кадастровым номером 31:09:0705020:31 :

Обозначение части границ		Горизонтальное проложение (S), м	Описание прохождения части границ	Сведения о согласовании местоположения границ (согласовано/спорное)
от т.	до т.			
1	2	3	4	5
406	414	0,90	—	согласовано
414	н474У	2,02		
н474У	н475У	21,34		
н475У	397	3,20		
397	405	27,42		

1	2	3	4	5
405	404	76,35	—	согласовано
404	н474У	24,54		
н474У	н475У	26,02		
н475У	410	113,62		
410	406	19,29		

3. Сведения о характеристиках уточняемого земельного участка с кадастровым номером 31:09:0705020:31 :

№ п/п	Наименование характеристики	Значение характеристики
1	2	3
1.	Адрес земельного участка	Российская Федерация, Белгородская область, Корочанский р-н, Яблоново с, Садовая ул, д 29
1.1.	Сведения о местоположении земельного участка (при отсутствии адреса) в структурированном в соответствии с федеральной информационной адресной системой виде	—
1.2.	Дополнительные сведения о местоположении земельного участка	—
2.	Площадь земельного участка ± величина погрешности определения (вычисления) площади ($P \pm \Delta P$), м ²	3 005 ± 19,00
3.	Формула, примененная для вычисления предельной погрешности определения площади земельного участка, с подставленными значениями и итоговые (вычисленные) значения	$3,5 * 0,10 * \sqrt{(3\ 005,00)} = 19$
4.	Площадь земельного участка согласно сведениям Единого государственного реестра недвижимости (Ркад), м ²	3 005,00
5.	Оценка расхождения Р и Ркад ($P - P_{кад}$), м ²	0
6.	Предельный минимальный и максимальный размеры земельного участка (Рмин и Рмакс), м ²	Рмин = Рмин = 1 000 Рмакс = Рмакс = 2 900
7.	Кадастровый или иной государственный учетный номер (инвентарный) здания, сооружения, объекта незавершенного строительства, расположенного на земельном участке	31:09:0705001:1109
8.	Вид (виды) разрешенного использования	Для ведения личного подсобного хозяйства
8.1.	Дополнительные сведения об использовании земельного участка	—
9.	Сведения о земельных участках (землях общего пользования, территории общего пользования), посредством которых обеспечивается доступ	—
10.	Иные сведения	—

4. Пояснения к сведениям об уточняемом земельном участке с кадастровым номером _____ **31:09:0705020:31** _____ :

1. _____

1. Сведения о характерных точках границ уточняемого земельного участка с кадастровым номером _____ **31:09:0705020:33** _____ :

Система координат _____ **МСК-31** _____ Зона № _____ **2** _____

Обозначение характерных точек границ	Координаты, м				Метод определения координат	Формулы, примененные для расчета средней квадратической погрешности определения координат характерных точек границ (Mt), с подставленными в такие формулы значениями и итоговые (вычисленные) значения Mt, м	Описание закрепления точки	
	содержатся в Едином государственном реестре недвижимости		определены в результате выполнения комплексных кадастровых работ					
	X	Y	X	Y				
1	2	3	4	5	6	7	8	
459	76 446,53	76 370,28	—	—	Геодезический метод	0,10	—	
460	76 410,52	76 351,35	—	—				
461	76 456,63	76 264,61	—	—				
462	76 485,13	76 276,72	—	—				
463	76 478,45	76 292,43	—	—				
464	76 456,55	76 348,62	—	—				
398	—	—	422 876,55	2 172 758,05		$\sqrt{(0,07^2 + 0,07^2)} = 0,10$		
н466У	—	—	422 840,25	2 172 738,78				
н467У	—	—	422 887,12	2 172 652,37				
401	—	—	422 915,15	2 172 664,49				
400	—	—	422 908,47	2 172 680,20		0,10		
399	—	—	422 886,57	2 172 736,39				
459	76 446,53	76 370,28	—	—				

2. Сведения о частях границ уточняемого земельного участка с кадастровым номером _____ **31:09:0705020:33** _____ :

Обозначение части границ		Горизонтальное проложение (S), м	Описание прохождения части границ	Сведения о согласовании местоположения границ (согласовано/спорное)
от т.	до т.			
1	2	3	4	5
398	н466У	41,10	—	согласовано
н466У	н467У	98,30		
н467У	401	30,54		
401	400	17,07		

1	2	3	4	5
400	399	60,31	—	согласовано
399	398	23,87	—	

3. Сведения о характеристиках уточняемого земельного участка с кадастровым номером 31:09:0705020:33 :

№ п/п	Наименование характеристики	Значение характеристики
1	2	3
1.	Адрес земельного участка	—
1.1.	Сведения о местоположении земельного участка (при отсутствии адреса) в структурированном в соответствии с федеральной информационной адресной системой виде	Российская Федерация, Белгородская область, Корочанский р-н, Яблоново с
1.2.	Дополнительные сведения о местоположении земельного участка	—
2.	Площадь земельного участка ± величина погрешности определения (вычисления) площади ($P \pm \Delta P$), м ²	3 600 ± 21,00
3.	Формула, примененная для вычисления предельной погрешности определения площади земельного участка, с подставленными значениями и итоговые (вычисленные) значения	$3,5 * 0,10 * \sqrt{(3\ 600,00)} = 21$
4.	Площадь земельного участка согласно сведениям Единого государственного реестра недвижимости (Ркад), м ²	3 600,00
5.	Оценка расхождения Р и Ркад ($P - P_{кад}$), м ²	0
6.	Предельный минимальный и максимальный размеры земельного участка (Рмин и Рмакс), м ²	Рмин = Рмин = 1 000 Рмакс = Рмакс = 2 900
7.	Кадастровый или иной государственный учетный номер (инвентарный) здания, сооружения, объекта незавершенного строительства, расположенного на земельном участке	31:09:0705001:803
8.	Вид (виды) разрешенного использования	Для ведения личного подсобного хозяйства
8.1.	Дополнительные сведения об использовании земельного участка	—
9.	Сведения о земельных участках (землях общего пользования, территории общего пользования), посредством которых обеспечивается доступ	—
10.	Иные сведения	—

4. Пояснения к сведениям об уточняемом земельном участке с кадастровым номером 31:09:0705020:33 :

1.	—
----	---

1. Сведения о характерных точках границ уточняемого земельного участка с кадастровым номером

31:09:0705020:29

Система координат

МСК-31

Зона №

2

Обозначение характерных точек границ	Координаты, м				Метод определения координат	Формулы, примененные для расчета средней квадратической погрешности определения координат характерных точек границ (Mt), с подставленными в такие формулы значениями и итоговые (вычисленные) значения Mt, м	Описание закрепления точки
	содержатся в Едином государственном реестре недвижимости		определены в результате выполнения комплексных кадастровых работ				
	X	Y	X	Y			
1	2	3	4	5	6	7	8
482	423 025,45	2 172 762,29	—	—	Геодезический метод	0,30	—
483	423 018,14	2 172 757,39	—	—			
484	423 007,98	2 172 753,51	—	—			
485	423 013,02	2 172 742,61	—	—			
486	423 019,15	2 172 728,44	—	—			
487	423 026,38	2 172 712,78	—	—			
488	423 030,09	2 172 704,55	—	—			
489	423 032,52	2 172 698,56	—	—			
490	423 040,91	2 172 675,22	—	—			
491	423 045,05	2 172 649,41	—	—			
492	423 086,67	2 172 650,90	—	—			
493	423 079,72	2 172 676,15	—	—			
494	423 077,31	2 172 686,62	—	—			
495	423 070,34	2 172 711,86	—	—			
496	423 063,70	2 172 722,14	—	—			
497	423 053,39	2 172 732,60	—	—			
498	423 043,40	2 172 736,30	—	—			
499	423 036,25	2 172 744,62	—	—			
500	423 031,99	2 172 751,87	—	—			
422	—	—	422 983,77	2 172 777,54			
421	—	—	422 980,70	2 172 771,62			
420	—	—	422 971,09	2 172 767,10			
419	—	—	422 973,82	2 172 762,50			

1	2	3	4	5	6	7	8
418	—	—	422 976,13	2 172 758,08	Геодезический метод	$\sqrt{(0,07^2 + 0,07^2)} = 0,00$	—
417	—	—	422 983,45	2 172 742,33			
416	—	—	423 017,85	2 172 672,36			
н520У	—	—	423 021,61	2 172 664,19			
н511У	—	—	423 060,11	2 172 672,40			
н513У	—	—	423 051,28	2 172 691,86			
н514У	—	—	423 034,23	2 172 727,19			
н515У	—	—	423 027,35	2 172 737,31			
н516У	—	—	423 016,80	2 172 747,53			
н517У	—	—	423 007,35	2 172 752,25			
н518У	—	—	423 000,68	2 172 760,03			
н519У	—	—	422 995,72	2 172 767,26			
482	423 025,45	2 172 762,29	—	—		0,30	

2. Сведения о частях границ уточняемого земельного участка с кадастровым номером 31:09:0705020:29 :

Обозначение части границ		Горизонтальное проложение (S), м	Описание прохождения части границ	Сведения о согласовании местоположения границ (согласовано/спорное)
от т.	до т.			
1	2	3	4	5
422	421	6,67	—	согласовано
421	420	10,62		
420	419	5,35		
419	418	4,99		
418	417	17,37		
417	416	77,97		
416	н520У	8,99		
н520У	н511У	39,37		
н511У	н513У	21,37		
н513У	н514У	39,23		
н514У	н515У	12,24		
н515У	н516У	14,69		
н516У	н517У	10,56		
н517У	н518У	10,25		
н518У	н519У	8,77		
н519У	422	15,76		

3. Сведения о характеристиках уточняемого земельного участка с кадастровым номером 31:09:0705020:29 :

№ п/п	Наименование характеристики	Значение характеристики
1	2	3
1.	Адрес земельного участка	309216, Российская Федерация, Белгородская область, Корочанский р-н, Яблоново с, Садовая ул, д. 27
1.1.	Сведения о местоположении земельного участка (при отсутствии адреса) в структурированном в соответствии с федеральной информационной адресной системой виде	—
1.2.	Дополнительные сведения о местоположении земельного участка	—
2.	Площадь земельного участка ± величина погрешности определения (вычисления) площади ($P \pm \Delta P$), м ²	4 000 ± 22,00
3.	Формула, примененная для вычисления предельной погрешности определения площади земельного участка, с подставленными значениями и итоговые (вычисленные) значения	$3,5 * 0,10 * \sqrt{(4\ 000,00)} = 22$
4.	Площадь земельного участка согласно сведениям Единого государственного реестра недвижимости (Р _{кад}), м ²	4 000,00
5.	Оценка расхождения Р и Р _{кад} (Р - Р _{кад}), м ²	0
6.	Предельный минимальный и максимальный размеры земельного участка (Р _{мин} и Р _{макс}), м ²	Р _{мин} = Р _{мин} = 1 000 Р _{макс} = Р _{макс} = 2 900
7.	Кадастровый или иной государственный учетный номер (инвентарный) здания, сооружения, объекта незавершенного строительства, расположенного на земельном участке	31:09:0705001:1110
8.	Вид (виды) разрешенного использования	Для ведения личного подсобного хозяйства
8.1.	Дополнительные сведения об использовании земельного участка	—
9.	Сведения о земельных участках (землях общего пользования, территории общего пользования), посредством которых обеспечивается доступ	—
10.	Иные сведения	—

4. Пояснения к сведениям об уточняемом земельном участке с кадастровым номером 31:09:0705020:29 :

1.	—
----	---

1. Сведения о характерных точках границ уточняемого земельного участка с кадастровым номером 31:09:0705020:81 :
 Система координат МСК-31 Зона № 2

Обозначение характерных точек границ	Координаты, м				Метод определения координат	Формулы, примененные для расчета средней квадратической погрешности определения координат характерных точек границ (Mt), с подставленными в такие формулы значениями и итоговые (вычисленные) значения Mt, м	Описание закрепления точки
	содержатся в Едином государственном реестре недвижимости		определены в результате выполнения комплексных кадастровых работ				
	X	Y	X	Y			
1	2	3	4	5	6	7	8
н712У	—	—	422 436,49	2 172 591,24	Геодезический метод	$\sqrt{(0,07^2 + 0,07^2)} = 0,10$	—
548	422 467,59	2 172 592,54	422 467,59	2 172 592,54			
549	422 455,80	2 172 640,58	422 455,80	2 172 640,58		0,10	
550	422 447,28	2 172 639,15	—	—		$\sqrt{(0,07^2 + 0,07^2)} = 0,10$	
551	422 434,92	2 172 666,25	—	—			
н713У	—	—	422 451,54	2 172 639,87		0,10	
н714У	—	—	422 438,29	2 172 668,36			
н715У	—	—	422 425,01	2 172 700,96		$\sqrt{(0,07^2 + 0,07^2)} = 0,10$	
552	422 420,13	2 172 698,91	—	—			
553	422 399,72	2 172 684,94	—	—		0,10	
554	422 411,81	2 172 648,20	—	—			
547	422 434,58	2 172 591,17	—	—		$\sqrt{(0,07^2 + 0,07^2)} = 0,10$	
н716У	—	—	422 401,29	2 172 686,24			
н717У	—	—	422 415,05	2 172 650,03			
н712У	—	—	422 436,49	2 172 591,24			

2. Сведения о частях границ уточняемого земельного участка с кадастровым номером 31:09:0705020:81 :

Обозначение части границ		Горизонтальное проложение (S), м	Описание прохождения части границ	Сведения о согласовании местоположения границ (согласовано/спорное)
от т.	до т.			
1	2	3	4	5
н712У	548	31,13	—	согласовано
548	549	49,47		
549	н713У	4,32		
н713У	н714У	31,42		

1	2	3	4	5
н714У	н715У	35,20	—	согласовано
н715У	н716У	27,92		
н716У	н717У	38,74		
н717У	н712У	62,58		

3. Сведения о характеристиках уточняемого земельного участка с кадастровым номером 31:09:0705020:81 :

№ п/п	Наименование характеристики	Значение характеристики
1	2	3
1.	Адрес земельного участка	Российская Федерация, Белгородская область, Корочанский р-н, Яблоново с, Садовая ул, д 2а
1.1.	Сведения о местоположении земельного участка (при отсутствии адреса) в структурированном в соответствии с федеральной информационной адресной системой виде	—
1.2.	Дополнительные сведения о местоположении земельного участка	—
2.	Площадь земельного участка ± величина погрешности определения (вычисления) площади ($P \pm \Delta P$), м ²	3 300 ± 20,00
3.	Формула, примененная для вычисления предельной погрешности определения площади земельного участка, с подставленными значениями и итоговые (вычисленные) значения	$3,5 * 0,10 * \sqrt{3\ 300,00} = 20$
4.	Площадь земельного участка согласно сведениям Единого государственного реестра недвижимости (Ркад), м ²	3 300,00
5.	Оценка расхождения Р и Ркад ($P - P_{кад}$), м ²	0
6.	Предельный минимальный и максимальный размеры земельного участка (Рмин и Рмакс), м ²	Рмин = Рмин = 1 000 Рмакс = Рмакс = 2 900
7.	Кадастровый или иной государственный учетный номер (инвентарный) здания, сооружения, объекта незавершенного строительства, расположенного на земельном участке	31:09:0705001:1115
8.	Вид (виды) разрешенного использования	для ведения личного подсобного хозяйства
8.1.	Дополнительные сведения об использовании земельного участка	—
9.	Сведения о земельных участках (землях общего пользования, территории общего пользования), посредством которых обеспечивается доступ	—
10.	Иные сведения	—

4. Пояснения к сведениям об уточняемом земельном участке с кадастровым номером 31:09:0705020:81 :

1.	—			
----	---	--	--	--

1. Сведения о характерных точках границ уточняемого земельного участка с кадастровым номером 31:09:0705020:60 :
Система координат МСК-31 **Зона №** 2

Обозначение характерных точек границ	Координаты, м				Метод определения координат	Формулы, примененные для расчета средней квадратической погрешности определения координат характерных точек границ (Mt), с подставленными в такие формулы значениями и итоговые (вычисленные) значения Mt, м	Описание закрепления точки
	содержатся в Едином государственном реестре недвижимости		определены в результате выполнения комплексных кадастровых работ				
	X	Y	X	Y			
1	2	3	4	5	6	7	8
548	422 467,59	2 172 592,54	422 467,59	2 172 592,54	Геодезический метод	$\sqrt{(0,07^2 + 0,07^2)} = 0,10$	—
н722У	—	—	422 491,42	2 172 595,11			
555	422 491,28	2 172 597,73	422 491,28	2 172 597,73			
556	422 489,81	2 172 612,95	422 489,81	2 172 612,95			
557	422 479,66	2 172 641,92	422 479,66	2 172 641,92		0,30	
558	422 463,10	2 172 686,35	—	—			
559	422 442,96	2 172 736,52	—	—		0,10	
552	422 420,13	2 172 698,91	—	—			
551	422 434,92	2 172 666,25	—	—			
550	422 447,28	2 172 639,15	—	—			
н723У	—	—	422 484,18	2 172 643,50		$\sqrt{(0,07^2 + 0,07^2)} = 0,10$	
н724У	—	—	422 469,05	2 172 686,66			
н727У	—	—	422 453,77	2 172 729,78			
н715У	—	—	422 425,01	2 172 700,96			
н714У	—	—	422 438,29	2 172 668,36			
н713У	—	—	422 451,54	2 172 639,87			
549	422 455,80	2 172 640,58	422 455,80	2 172 640,58			
548	422 467,59	2 172 592,54	422 467,59	2 172 592,54			

2. Сведения о частях границ уточняемого земельного участка с кадастровым номером 31:09:0705020:60 :

Обозначение части границ		Горизонтальное проложение (S), м	Описание прохождения части границ	Сведения о согласовании местоположения границ (согласовано/спорное)
от т.	до т.			
1	2	3	4	5

1	2	3	4	5
548	н722У	23,97	—	согласовано
н722У	555	2,62		
555	556	15,29		
556	557	30,70		
557	н723У	4,79		
н723У	н724У	45,74		
н724У	н727У	45,75		
н727У	н715У	40,72		
н715У	н714У	35,20		
н714У	н713У	31,42		
н713У	549	4,32		
549	548	49,47		

3. Сведения о характеристиках уточняемого земельного участка с кадастровым номером 31:09:0705020:60 :

№ п/п	Наименование характеристики	Значение характеристики
1	2	3
1.	Адрес земельного участка	309216, Российская Федерация, Белгородская область, Корочанский р-н, Яблоново с, Садовая ул, д. 3
1.1.	Сведения о местоположении земельного участка (при отсутствии адреса) в структурированном в соответствии с федеральной информационной адресной системой виде	—
1.2.	Дополнительные сведения о местоположении земельного участка	—
2.	Площадь земельного участка ± величина погрешности определения (вычисления) площади ($P \pm \Delta P$), м ²	3 988 ± 22,00
3.	Формула, примененная для вычисления предельной погрешности определения площади земельного участка, с подставленными значениями и итоговые (вычисленные) значения	$3,5 * 0,10 * \sqrt{(3\ 988,00)} = 22$
4.	Площадь земельного участка согласно сведениям Единого государственного реестра недвижимости (Ркад), м ²	3 988,00
5.	Оценка расхождения Р и Ркад ($P - P_{кад}$), м ²	0
6.	Предельный минимальный и максимальный размеры земельного участка ($P_{мин}$ и $P_{макс}$), м ²	$P_{мин} = P_{мин} = 1\ 000$ $P_{макс} = P_{макс} = 2\ 900$

1	2	3
7.	Кадастровый или иной государственный учетный номер (инвентарный) здания, сооружения, объекта незавершенного строительства, расположенного на земельном участке	31:09:0705001:1114
8.	Вид (виды) разрешенного использования	Для ведения личного подсобного хозяйства
8.1.	Дополнительные сведения об использовании земельного участка	—
9.	Сведения о земельных участках (землях общего пользования, территории общего пользования), посредством которых обеспечивается доступ	—
10.	Иные сведения	—

4. Пояснения к сведениям об уточняемом земельном участке с кадастровым номером 31:09:0705020:60 :

1. —

1. Сведения о характерных точках границ уточняемого земельного участка с кадастровым номером 31:09:0705020:59 :
Система координат МСК-31 Зона № 2

Обозначение характерных точек границ	Координаты, м				Метод определения координат	Формулы, примененные для расчета средней квадратической погрешности определения координат характерных точек границ (Mt), с подставленными в такие формулы значениями и итоговые (вычисленные) значения Mt, м	Описание закрепления точки
	содержатся в Едином государственном реестре недвижимости		определены в результате выполнения комплексных кадастровых работ				
	X	Y	X	Y			
1	2	3	4	5	6	7	8
н722У	—	—	422 491,42	2 172 595,11	Геодезический метод	$\sqrt{(0,07^2 + 0,07^2)} = 0,10$	—
н732У	—	—	422 518,45	2 172 596,54			
н733У	—	—	422 518,04	2 172 604,18			
н734У	—	—	422 517,57	2 172 613,19			
н735У	—	—	422 505,51	2 172 644,80			
н736У	—	—	422 491,42	2 172 679,87			
н737У	—	—	422 469,54	2 172 731,56			
н748У	—	—	422 466,45	2 172 738,85			
н738У	—	—	422 464,91	2 172 742,50			
н739У	—	—	422 452,03	2 172 734,57			
н727У	—	—	422 453,77	2 172 729,78			

1	2	3	4	5	6	7	8
н724У	—	—	422 469,05	2 172 686,66	Геодезический метод	$\sqrt{(0,07^2 + 0,07^2)} = 0,10$	—
н723У	—	—	422 484,18	2 172 643,50			
557	422 479,66	2 172 641,92	422 479,66	2 172 641,92			
556	422 489,81	2 172 612,95	422 489,81	2 172 612,95			
555	422 491,28	2 172 597,73	422 491,28	2 172 597,73			
566	422 505,83	2 172 599,86	—	—			
565	422 513,14	2 172 601,57	—	—			
564	422 516,06	2 172 602,23	—	—			
563	422 515,39	2 172 612,42	—	—			
562	422 504,16	2 172 638,72	—	—			
561	422 492,18	2 172 666,37	—	—			
560	422 456,07	2 172 749,84	—	—			
559	422 442,96	2 172 736,52	—	—			
558	422 463,10	2 172 686,35	—	—			
н722У	—	—	422 491,42	2 172 595,11		$\sqrt{(0,07^2 + 0,07^2)} = 0,10$	

2. Сведения о частях границ уточняемого земельного участка с кадастровым номером 31:09:0705020:59 :

Обозначение части границ		Горизонтальное проложение (S), м	Описание прохождения части границ	Сведения о согласовании местоположения границ (согласовано/спорное)
от т.	до т.			
1	2	3	4	5
н722У	н732У	27,07	—	согласовано
н732У	н733У	7,65		
н733У	н734У	9,02		
н734У	н735У	33,83		
н735У	н736У	37,79		
н736У	н737У	56,13		
н737У	н748У	7,92		
н748У	н738У	3,96		
н738У	н739У	15,13		
н739У	н727У	5,10		
н727У	н724У	45,75		
н724У	н723У	45,74		
н723У	557	4,79		
557	556	30,70		
556	555	15,29		

1	2	3	4	5
555	н722У	2,62	—	согласовано

3. Сведения о характеристиках уточняемого земельного участка с кадастровым номером 31:09:0705020:59 :

№ п/п	Наименование характеристики	Значение характеристики
1	2	3
1.	Адрес земельного участка	309216, Российская Федерация, Белгородская область, Корочанский р-н, Яблоново с, Садовая ул, д. 4
1.1.	Сведения о местоположении земельного участка (при отсутствии адреса) в структурированном в соответствии с федеральной информационной адресной системой виде	—
1.2.	Дополнительные сведения о местоположении земельного участка	—
2.	Площадь земельного участка ± величина погрешности определения (вычисления) площади ($P \pm \Delta P$), м ²	3 116 ± 20,00
3.	Формула, примененная для вычисления предельной погрешности определения площади земельного участка, с подставленными значениями и итоговые (вычисленные) значения	$3,5*0,10*\sqrt{(3\ 116,00)} = 20$
4.	Площадь земельного участка согласно сведениям Единого государственного реестра недвижимости (Ркад), м ²	3 116,00
5.	Оценка расхождения Р и Ркад ($P - P_{кад}$), м ²	0
6.	Предельный минимальный и максимальный размеры земельного участка (Рмин и Рмакс), м ²	Рмин = Рмин = 1 000 Рмакс = Рмакс = 2 900
7.	Кадастровый или иной государственный учетный номер (инвентарный) здания, сооружения, объекта незавершенного строительства, расположенного на земельном участке	31:09:0705001:684
8.	Вид (виды) разрешенного использования	Для ведения личного подсобного хозяйства
8.1.	Дополнительные сведения об использовании земельного участка	—
9.	Сведения о земельных участках (землях общего пользования, территории общего пользования), посредством которых обеспечивается доступ	—
10.	Иные сведения	—

4. Пояснения к сведениям об уточняемом земельном участке с кадастровым номером 31:09:0705020:59 :

1.	—
----	---

1. Сведения о характерных точках границ уточняемого земельного участка с кадастровым номером 31:09:0705020:58 :
 Система координат МСК-31 Зона № 2

Обозначение характерных точек границ	Координаты, м				Метод определения координат	Формулы, примененные для расчета средней квадратической погрешности определения координат характерных точек границ (Mt), с подставленными в такие формулы значениями и итоговые (вычисленные) значения Mt, м	Описание закрепления точки
	содержатся в Едином государственном реестре недвижимости		определены в результате выполнения комплексных кадастровых работ				
	X	Y	X	Y			
1	2	3	4	5	6	7	8
н732У	—	—	422 518,45	2 172 596,54	Геодезический метод	$\sqrt{(0,07^2 + 0,07^2)} = 0,10$	—
н744У	—	—	422 546,07	2 172 599,64			
н745У	—	—	422 561,49	2 172 602,93			
н746У	—	—	422 557,29	2 172 619,48			
567	422 536,36	2 172 644,89	—	—		0,30	
577	422 473,85	2 172 756,02	—	—			
560	422 456,07	2 172 749,84	—	—			
561	422 492,18	2 172 666,37	—	—			
562	422 504,16	2 172 638,72	—	—			
563	422 515,39	2 172 612,42	—	—			
576	422 516,22	2 172 599,91	—	—			
575	422 525,93	2 172 601,66	—	—			
574	422 541,44	2 172 605,18	—	—			
573	422 557,03	2 172 608,57	—	—			
572	422 554,09	2 172 618,34	422 554,09	2 172 618,34		$\sqrt{(0,07^2 + 0,07^2)} = 0,10$	
571	422 552,72	2 172 618,10	—	—		0,30	
570	422 551,46	2 172 619,47	—	—			
569	422 550,38	2 172 624,33	—	—			
568	422 545,19	2 172 631,66	—	—		$\sqrt{(0,07^2 + 0,07^2)} = 0,10$	
н744У	—	—	422 540,87	2 172 647,32			
н745У	—	—	422 529,89	2 172 666,01			
н746У	—	—	422 503,69	2 172 710,58			
н747У	—	—	422 484,27	2 172 747,29			

1	2	3	4	5	6	7	8
н748У	—	—	422 466,45	2 172 738,85	Геодезический метод	$\sqrt{(0,07^2 + 0,07^2)} = 0,10$	—
н737У	—	—	422 469,54	2 172 731,56			
н736У	—	—	422 491,42	2 172 679,87			
н735У	—	—	422 505,51	2 172 644,80			
н734У	—	—	422 517,57	2 172 613,19			
н732У	—	—	422 518,45	2 172 596,54			

2. Сведения о частях границ уточняемого земельного участка с кадастровым номером 31:09:0705020:58 :

Обозначение части границ		Горизонтальное проложение (S), м	Описание прохождения части границ	Сведения о согласовании местоположения границ (согласовано/спорное)
от т.	до т.			
1	2	3	4	5
н732У	н744У	27,79	—	согласовано
н744У	н745У	15,77		
н745У	н746У	17,07		
н746У	572	3,40		
572	н744У	31,85		
н744У	н745У	21,68		
н745У	н746У	51,70		
н746У	н747У	41,53		
н747У	н748У	19,72		
н748У	н737У	7,92		
н737У	н736У	56,13		
н736У	н735У	37,79		
н735У	н734У	33,83		
н734У	н732У	16,67		

3. Сведения о характеристиках уточняемого земельного участка с кадастровым номером 31:09:0705020:58 :

№ п/п	Наименование характеристики	Значение характеристики
1	2	3
1.	Адрес земельного участка	309216, Российская Федерация, Белгородская область, Корочанский р-н, Яблоново с, Садовая ул, д. 5
1.1.	Сведения о местоположении земельного участка (при отсутствии адреса) в структурированном в соответствии с федеральной информационной адресной системой виде	—
1.2.	Дополнительные сведения о местоположении земельного участка	—

1	2	3
2.	Площадь земельного участка ± величина погрешности определения (вычисления) площади ($P \pm \Delta P$), м ²	4 600 ± 24,00
3.	Формула, примененная для вычисления предельной погрешности определения площади земельного участка, с подставленными значениями и итоговые (вычисленные) значения	$3,5 * 0,10 * \sqrt{(4\ 600,00)} = 24$
4.	Площадь земельного участка согласно сведениям Единого государственного реестра недвижимости (Р _{кад}), м ²	4 600,00
5.	Оценка расхождения Р и Р _{кад} (Р - Р _{кад}), м ²	0
6.	Предельный минимальный и максимальный размеры земельного участка (Р _{мин} и Р _{макс}), м ²	Р _{мин} = Р _{мин} = 1 000 Р _{макс} = Р _{макс} = 2 900
7.	Кадастровый или иной государственный учетный номер (инвентарный) здания, сооружения, объекта незавершенного строительства, расположенного на земельном участке	31:09:0705001:876
8.	Вид (виды) разрешенного использования	Для ведения личного подсобного хозяйства
8.1.	Дополнительные сведения об использовании земельного участка	—
9.	Сведения о земельных участках (землях общего пользования, территории общего пользования), посредством которых обеспечивается доступ	—
10.	Иные сведения	—

4. Пояснения к сведениям об уточняемом земельном участке с кадастровым номером 31:09:0705020:58 :

1. —

1. Сведения о характерных точках границ уточняемого земельного участка с кадастровым номером 31:09:0705020:57 :

Система координат МСК-31 Зона № 2

Обозначение характерных точек границ	Координаты, м				Метод определения координат	Формулы, примененные для расчета средней квадратической погрешности определения координат характерных точек границ (Mt), с подставленными в такие формулы значениями и итоговые (вычисленные) значения Mt, м	Описание закрепления точки
	содержатся в Едином государственном реестре недвижимости		определены в результате выполнения комплексных кадастровых работ				
	X	Y	X	Y			
1	2	3	4	5	6	7	8
н746У	—	—	422 557,29	2 172 619,48	Геодезический метод	$\sqrt{(0,07^2 + 0,07^2)} = 0,10$	—

1	2	3	4	5	6	7	8
н745У	—	—	422 561,49	2 172 602,93	Геодезический метод	$\sqrt{(0,07^2 + 0,07^2)} = 0,10$	—
н753У	—	—	422 568,09	2 172 604,21			
н754У	—	—	422 580,96	2 172 606,69			
н768У	—	—	422 578,52	2 172 612,83			
н755У	—	—	422 574,18	2 172 623,76			
н756У	—	—	422 569,65	2 172 635,16			
н757У	—	—	422 557,29	2 172 657,88			
н758У	—	—	422 547,06	2 172 676,69			
н759У	—	—	422 523,98	2 172 715,09			
н760У	—	—	422 495,51	2 172 762,46			
н761У	—	—	422 480,83	2 172 755,13			
н747У	—	—	422 484,27	2 172 747,29			
н746У	—	—	422 503,69	2 172 710,58			
н745У	—	—	422 529,89	2 172 666,01			
н744У	—	—	422 540,87	2 172 647,32			
573	422 557,03	2 172 608,57	—	—			
578	422 574,57	2 172 612,93	—	—			
579	422 568,03	2 172 630,93	—	—			
580	422 551,86	2 172 659,99	—	—			
581	422 492,00	2 172 763,40	—	—			
582	422 473,85	2 172 756,03	—	—			
567	422 536,36	2 172 644,89	—	—			
568	422 545,19	2 172 631,66	—	—			
569	422 550,38	2 172 624,33	—	—			
570	422 551,46	2 172 619,47	—	—			
571	422 552,72	2 172 618,10	—	—	$\sqrt{(0,07^2 + 0,07^2)} = 0,10$		
572	422 554,09	2 172 618,34	422 554,09	2 172 618,34			
н746У	—	—	422 557,29	2 172 619,48			

2. Сведения о частях границ уточняемого земельного участка с кадастровым номером 31:09:0705020:57 :

Обозначение части границ		Горизонтальное проложение (S), м	Описание прохождения части границ	Сведения о согласовании местоположения границ (согласовано/спорное)
от т.	до т.			
1	2	3	4	5
н746У	н745У	17,07	—	согласовано
н745У	н753У	6,72		

1	2	3	4	5
н753У	н754У	13,11	—	согласовано
н754У	н768У	6,61		
н768У	н755У	11,76		
н755У	н756У	12,27		
н756У	н757У	25,86		
н757У	н758У	21,41		
н758У	н759У	44,80		
н759У	н760У	55,27		
н760У	н761У	16,41		
н761У	н747У	8,56		
н747У	н746У	41,53		
н746У	н745У	51,70		
н745У	н744У	21,68		
н744У	572	31,85		
572	н746У	3,40		

3. Сведения о характеристиках уточняемого земельного участка с кадастровым номером 31:09:0705020:57 :

№ п/п	Наименование характеристики	Значение характеристики
1	2	3
1.	Адрес земельного участка	—
1.1.	Сведения о местоположении земельного участка (при отсутствии адреса) в структурированном в соответствии с федеральной информационной адресной системой виде	Российская Федерация, Белгородская область, Корочанский р-н, Яблоново с
1.2.	Дополнительные сведения о местоположении земельного участка	—
2.	Площадь земельного участка ± величина погрешности определения (вычисления) площади ($P \pm \Delta P$), м ²	3 400 ± 20,00
3.	Формула, примененная для вычисления предельной погрешности определения площади земельного участка, с подставленными значениями и итоговые (вычисленные) значения	$3,5 * 0,10 * \sqrt{3\ 400,00} = 20$
4.	Площадь земельного участка согласно сведениям Единого государственного реестра недвижимости (Ркад), м ²	3 400,00
5.	Оценка расхождения Р и Ркад ($P - P_{кад}$), м ²	0

1	2	3
6.	Предельный минимальный и максимальный размеры земельного участка (Р _{мин} и Р _{макс}), м ²	Р _{мин} = Р _{мин} = 1 000 Р _{макс} = Р _{макс} = 2 900
7.	Кадастровый или иной государственный учетный номер (инвентарный) здания, сооружения, объекта незавершенного строительства, расположенного на земельном участке	31:09:0705001:553
8.	Вид (виды) разрешенного использования	Для ведения личного подсобного хозяйства
8.1.	Дополнительные сведения об использовании земельного участка	—
9.	Сведения о земельных участках (землях общего пользования, территории общего пользования), посредством которых обеспечивается доступ	—
10.	Иные сведения	—

4. Пояснения к сведениям об уточняемом земельном участке с кадастровым номером 31:09:0705020:57 :

1.	—
----	---

1. Сведения о характерных точках границ уточняемого земельного участка с кадастровым номером 31:09:0705020:56 :

Система координат МСК-31 Зона № 2

Обозначение характерных точек границ	Координаты, м				Метод определения координат	Формулы, примененные для расчета средней квадратической погрешности определения координат характерных точек границ (Mt), с подставленными в такие формулы значениями и итоговые (вычисленные) значения Mt, м	Описание закрепления точки
	содержатся в Едином государственном реестре недвижимости		определены в результате выполнения комплексных кадастровых работ				
	X	Y	X	Y			
1	2	3	4	5	6	7	8
579	422 568,03	2 172 630,93	—	—	Геодезический метод	0,30	—
590	422 569,80	2 172 631,77	—	—			
589	422 575,38	2 172 613,70	—	—			
588	422 592,44	2 172 619,42	—	—			
587	422 589,60	2 172 628,43	—	—			
586	422 583,60	2 172 639,41	—	—			
585	422 518,45	2 172 763,36	—	—			
584	422 509,16	2 172 780,68	—	—			
583	422 487,85	2 172 771,12	—	—			
581	422 492,00	2 172 763,40	—	—			

1	2	3	4	5	6	7	8
580	422 551,86	2 172 659,99	—	—	Геодезический метод	0,30	—
н768У	—	—	422 578,52	2 172 612,83			
н769У	—	—	422 593,45	2 172 618,37			
н770У	—	—	422 590,84	2 172 629,44			
н771У	—	—	422 583,21	2 172 648,48			
н772У	—	—	422 572,91	2 172 668,97			
н773У	—	—	422 536,33	2 172 735,04			
н787У	—	—	422 523,74	2 172 757,68			
н774У	—	—	422 509,49	2 172 783,31			
н775У	—	—	422 489,88	2 172 772,82			
н760У	—	—	422 495,51	2 172 762,46			
н759У	—	—	422 523,98	2 172 715,09			
н758У	—	—	422 547,06	2 172 676,69			
н757У	—	—	422 557,29	2 172 657,88			
н756У	—	—	422 569,65	2 172 635,16			
н755У	—	—	422 574,18	2 172 623,76			
579	422 568,03	2 172 630,93	—	—		0,30	

2. Сведения о частях границ уточняемого земельного участка с кадастровым номером 31:09:0705020:56 :

Обозначение части границ		Горизонтальное проложение (S), м	Описание прохождения части границ	Сведения о согласовании местоположения границ (согласовано/спорное)
от т.	до т.			
1	2	3	4	5
н768У	н769У	15,92	—	согласовано
н769У	н770У	11,37		
н770У	н771У	20,51		
н771У	н772У	22,93		
н772У	н773У	75,52		
н773У	н787У	25,91		
н787У	н774У	29,33		
н774У	н775У	22,24		
н775У	н760У	11,79		
н760У	н759У	55,27		
н759У	н758У	44,80		
н758У	н757У	21,41		
н757У	н756У	25,86		

1	2	3	4	5
н756У	н755У	12,27	—	согласовано
н755У	н768У	11,76		

3. Сведения о характеристиках уточняемого земельного участка с кадастровым номером 31:09:0705020:56 :

№ п/п	Наименование характеристики	Значение характеристики
1	2	3
1.	Адрес земельного участка	Российская Федерация, Белгородская область, Корочанский р-н, Яблоново с, Садовая ул, д 7
1.1.	Сведения о местоположении земельного участка (при отсутствии адреса) в структурированном в соответствии с федеральной информационной адресной системой виде	—
1.2.	Дополнительные сведения о местоположении земельного участка	—
2.	Площадь земельного участка ± величина погрешности определения (вычисления) площади ($P \pm \Delta P$), м ²	3 643 ± 21,00
3.	Формула, примененная для вычисления предельной погрешности определения площади земельного участка, с подставленными значениями и итоговые (вычисленные) значения	$3,5 * 0,10 * \sqrt{(3\ 643,00)} = 21$
4.	Площадь земельного участка согласно сведениям Единого государственного реестра недвижимости (Ркад), м ²	3 643,00
5.	Оценка расхождения Р и Ркад ($P - P_{кад}$), м ²	0
6.	Предельный минимальный и максимальный размеры земельного участка (Рмин и Рмакс), м ²	Рмин = Рмин = 1 000 Рмакс = Рмакс = 2 900
7.	Кадастровый или иной государственный учетный номер (инвентарный) здания, сооружения, объекта незавершенного строительства, расположенного на земельном участке	31:09:0705001:350
8.	Вид (виды) разрешенного использования	Для ведения личного подсобного хозяйства
8.1.	Дополнительные сведения об использовании земельного участка	—
9.	Сведения о земельных участках (землях общего пользования, территории общего пользования), посредством которых обеспечивается доступ	—
10.	Иные сведения	—

4. Пояснения к сведениям об уточняемом земельном участке с кадастровым номером 31:09:0705020:56 :

1.	—
----	---

1. Сведения о характерных точках границ уточняемого земельного участка с кадастровым номером 31:09:0705020:55 :
 Система координат МСК-31 Зона № 2

Обозначение характерных точек границ	Координаты, м				Метод определения координат	Формулы, примененные для расчета средней квадратической погрешности определения координат характерных точек границ (Mt), с подставленными в такие формулы значениями и итоговые (вычисленные) значения Mt, м	Описание закрепления точки		
	содержатся в Едином государственном реестре недвижимости		определены в результате выполнения комплексных кадастровых работ						
	X	Y	X	Y					
1	2	3	4	5	6	7	8		
н769У	—	—	422 593,45	2 172 618,37	Геодезический метод	0,30	—		
н780У	—	—	422 600,10	2 172 600,46					
588	422 592,44	2 172 619,42	—	—					
601	422 591,64	2 172 619,15	—	—					
600	422 596,64	2 172 599,91	—	—					
599	422 605,22	2 172 601,27	—	—					
598	422 617,14	2 172 603,45	—	—					
597	422 598,65	2 172 637,85	—	—					
596	422 592,97	2 172 651,62	—	—					
595	422 586,15	2 172 664,31	—	—					
594	422 587,42	2 172 665,47	—	—					
593	422 556,98	2 172 725,52	—	—					
293	422 527,93	2 172 778,04	—	—					
294	422 514,83	2 172 770,12	—	—					
180	422 518,45	2 172 763,36	—	—					
179	422 583,60	2 172 639,41	—	—					
587	422 589,60	2 172 628,43	—	—					
н781У	—	—	422 619,26	2 172 605,83				√(0,07^2 + 0,07^2) = 0,10	—
н794У	—	—	422 611,70	2 172 620,55					
н782У	—	—	422 609,26	2 172 625,46					
н783У	—	—	422 600,25	2 172 643,14					
н784У	—	—	422 590,39	2 172 670,65					
н785У	—	—	422 571,35	2 172 708,29					

1	2	3	4	5	6	7	8
н786У	—	—	422 539,34	2 172 766,71	Геодезический метод	$\sqrt{(0,07^2 + 0,07^2)} = 0,10$	—
н787У	—	—	422 523,74	2 172 757,68			
н773У	—	—	422 536,33	2 172 735,04			
н772У	—	—	422 572,91	2 172 668,97			
н771У	—	—	422 583,21	2 172 648,48			
н770У	—	—	422 590,84	2 172 629,44			
н769У	—	—	422 593,45	2 172 618,37			

2. Сведения о частях границ уточняемого земельного участка с кадастровым номером 31:09:0705020:55 :

Обозначение части границ		Горизонтальное проложение (S), м	Описание прохождения части границ	Сведения о согласовании местоположения границ (согласовано/спорное)
от т.	до т.			
1	2	3	4	5
н769У	н780У	19,10	—	согласовано
н780У	н781У	19,90		
н781У	н794У	16,55		
н794У	н782У	5,48		
н782У	н783У	19,84		
н783У	н784У	29,22		
н784У	н785У	42,18		
н785У	н786У	66,61		
н786У	н787У	18,03		
н787У	н773У	25,91		
н773У	н772У	75,52		
н772У	н771У	22,93		
н771У	н770У	20,51		
н770У	н769У	11,37		

3. Сведения о характеристиках уточняемого земельного участка с кадастровым номером 31:09:0705020:55 :

№ п/п	Наименование характеристики	Значение характеристики
1	2	3

1	2	3
1.	Адрес земельного участка	309216, Российская Федерация, Белгородская область, Корочанский р-н, Яблоново с, Садовая ул, д. 8
1.1.	Сведения о местоположении земельного участка (при отсутствии адреса) в структурированном в соответствии с федеральной информационной адресной системой виде	—
1.2.	Дополнительные сведения о местоположении земельного участка	—
2.	Площадь земельного участка \pm величина погрешности определения (вычисления) площади ($P \pm \Delta P$), м ²	3 000 \pm 19,00
3.	Формула, примененная для вычисления предельной погрешности определения площади земельного участка, с подставленными значениями и итоговые (вычисленные) значения	$3,5 * 0,10 * \sqrt{(3\ 000,00)} = 19$
4.	Площадь земельного участка согласно сведениям Единого государственного реестра недвижимости (Ркад), м ²	3 000,00
5.	Оценка расхождения P и Ркад (P - Ркад), м ²	0
6.	Предельный минимальный и максимальный размеры земельного участка (Рмин и Рмакс), м ²	Рмин = Рмин = 1 000 Рмакс = Рмакс = 2 900
7.	Кадастровый или иной государственный учетный номер (инвентарный) здания, сооружения, объекта незавершенного строительства, расположенного на земельном участке	31:09:0705001:774
8.	Вид (виды) разрешенного использования	Для ведения личного подсобного хозяйства
8.1.	Дополнительные сведения об использовании земельного участка	—
9.	Сведения о земельных участках (землях общего пользования, территории общего пользования), посредством которых обеспечивается доступ	—
10.	Иные сведения	—
4. Пояснения к сведениям об уточняемом земельном участке с кадастровым номером		31:09:0705020:55 :
1.	—	—

1. Сведения о характерных точках границ уточняемого земельного участка с кадастровым номером 31:09:0705020:75 :
 Система координат МСК-31 Зона № 2

Обозначение характерных точек границ	Координаты, м				Метод определения координат	Формулы, примененные для расчета средней квадратической погрешности определения координат характерных точек границ (Mt), с подставленными в такие формулы значениями и итоговые (вычисленные) значения Mt, м	Описание закрепления точки
	содержатся в Едином государственном реестре недвижимости		определены в результате выполнения комплексных кадастровых работ				
	X	Y	X	Y			
1	2	3	4	5	6	7	8
602	422 629,18	2 172 633,20	—	—	Геодезический метод	0,20	—
603	422 622,70	2 172 645,73	—	—			
604	422 609,69	2 172 669,87	—	—			
605	422 599,77	2 172 687,28	—	—			
606	422 547,79	2 172 781,18	—	—			
607	422 533,32	2 172 773,19	—	—			
608	422 554,22	2 172 736,04	—	—			
609	422 574,54	2 172 697,91	—	—			
610	422 589,33	2 172 666,78	—	—			
611	422 597,07	2 172 646,10	—	—			
612	422 601,92	2 172 635,89	—	—			
613	422 609,26	2 172 622,94	—	—			
614	422 621,50	2 172 629,69	—	—			
615	422 628,25	2 172 632,93	—	—			
н794У	—	—	422 611,70	2 172 620,55			
625	—	—	422 630,26	2 172 629,57			
н795У	—	—	422 629,50	2 172 632,11			
н796У	—	—	422 631,16	2 172 632,96			
н794У	—	—	422 626,99	2 172 640,55			
н795У	—	—	422 618,82	2 172 655,42			
н796У	—	—	422 601,19	2 172 687,51			
н797У	—	—	422 564,94	2 172 753,49			
н798У	—	—	422 548,92	2 172 782,64			

1	2	3	4	5	6	7	8
н799У	—	—	422 535,10	2 172 775,05	Геодезический метод	$\sqrt{(0,07^2 + 0,07^2)} = 0,10$	—
н786У	—	—	422 539,34	2 172 766,71			
н785У	—	—	422 571,35	2 172 708,29			
н784У	—	—	422 590,39	2 172 670,65			
н783У	—	—	422 600,25	2 172 643,14			
н782У	—	—	422 609,26	2 172 625,46			
602	422 629,18	2 172 633,20	—	—		0,20	

2. Сведения о частях границ уточняемого земельного участка с кадастровым номером 31:09:0705020:75 :

Обозначение части границ		Горизонтальное проложение (S), м	Описание прохождения части границ	Сведения о согласовании местоположения границ (согласовано/спорное)
от т.	до т.			
1	2	3	4	5
н794У	625	20,64	—	согласовано
625	н795У	2,65		
н795У	н796У	1,86		
н796У	н794У	8,66		
н794У	н795У	16,97		
н795У	н796У	36,61		
н796У	н797У	75,28		
н797У	н798У	33,26		
н798У	н799У	15,77		
н799У	н786У	9,36		
н786У	н785У	66,61		
н785У	н784У	42,18		
н784У	н783У	29,22		
н783У	н782У	19,84		
н782У	н794У	5,48		

3. Сведения о характеристиках уточняемого земельного участка с кадастровым номером 31:09:0705020:75 :

№ п/п	Наименование характеристики	Значение характеристики
1	2	3

1	2	3
1.	Адрес земельного участка	Российская Федерация, Белгородская область, Корочанский р-н, Яблоново с, Садовая ул, д 9
1.1.	Сведения о местоположении земельного участка (при отсутствии адреса) в структурированном в соответствии с федеральной информационной адресной системой виде	—
1.2.	Дополнительные сведения о местоположении земельного участка	—
2.	Площадь земельного участка \pm величина погрешности определения (вычисления) площади ($P \pm \Delta P$), м ²	3 086 \pm 19,00
3.	Формула, примененная для вычисления предельной погрешности определения площади земельного участка, с подставленными значениями и итоговые (вычисленные) значения	$3,5 * 0,10 * \sqrt{(3\ 086,00)} = 19$
4.	Площадь земельного участка согласно сведениям Единого государственного реестра недвижимости (Ркад), м ²	3 086,00
5.	Оценка расхождения P и Ркад ($P - P_{кад}$), м ²	0
6.	Предельный минимальный и максимальный размеры земельного участка (Рмин и Рмакс), м ²	Рмин = Рмин = 1 000 Рмакс = Рмакс = 2 900
7.	Кадастровый или иной государственный учетный номер (инвентарный) здания, сооружения, объекта незавершенного строительства, расположенного на земельном участке	31:09:0705020:79
8.	Вид (виды) разрешенного использования	Для размещения домов индивидуальной жилой застройки
8.1.	Дополнительные сведения об использовании земельного участка	—
9.	Сведения о земельных участках (землях общего пользования, территории общего пользования), посредством которых обеспечивается доступ	—
10.	Иные сведения	—
4. Пояснения к сведениям об уточняемом земельном участке с кадастровым номером		31:09:0705020:75 :
1.	—	—

1. Сведения о характерных точках границ уточняемого земельного участка с кадастровым номером 31:09:0705020:53 :
 Система координат МСК-31 Зона № 2

Обозначение характерных точек границ	Координаты, м				Метод определения координат	Формулы, примененные для расчета средней квадратической погрешности определения координат характерных точек границ (Mt), с подставленными в такие формулы значениями и итоговые (вычисленные) значения Mt, м	Описание закрепления точки		
	содержатся в Едином государственном реестре недвижимости		определены в результате выполнения комплексных кадастровых работ						
	X	Y	X	Y					
1	2	3	4	5	6	7	8		
616	422 633,48	2 172 621,09	—	—	Геодезический метод	0,30	—		
617	422 642,71	2 172 625,91	—	—					
618	422 652,81	2 172 633,34	—	—					
619	422 646,82	2 172 645,32	—	—					
620	422 639,22	2 172 659,28	—	—					
621	422 625,16	2 172 682,81	—	—					
622	422 565,30	2 172 789,20	—	—					
623	422 543,71	2 172 824,80	—	—					
624	422 514,89	2 172 806,79	—	—					
607	422 533,32	2 172 773,19	—	—					
606	422 547,79	2 172 781,18	—	—					
605	422 599,77	2 172 687,28	—	—					
604	422 609,69	2 172 669,87	—	—					
603	422 622,70	2 172 645,73	—	—					
602	422 629,18	2 172 633,20	—	—					
625	422 630,26	2 172 629,57	422 630,26	2 172 629,57					
н800У	—	—	422 634,08	2 172 619,51					
н801У	—	—	422 642,22	2 172 623,57					
н802У	—	—	422 656,74	2 172 633,24					
н803У	—	—	422 638,93	2 172 665,79					
н804У	—	—	422 608,90	2 172 717,54					
н837У	—	—	422 598,62	2 172 735,25					
н805У	—	—	422 588,17	2 172 753,27					
								$\sqrt{(0,07^2 + 0,07^2)} = 0,10$	

1	2	3	4	5	6	7	8
н806У	—	—	422 566,79	2 172 790,11	Геодезический метод	$\sqrt{(0,07^2 + 0,07^2)} = 0,10$	—
н807У	—	—	422 549,39	2 172 818,64			
н808У	—	—	422 520,29	2 172 800,90			
н799У	—	—	422 535,10	2 172 775,05			
н798У	—	—	422 548,92	2 172 782,64			
н797У	—	—	422 564,94	2 172 753,49			
н796У	—	—	422 601,19	2 172 687,51			
н795У	—	—	422 618,82	2 172 655,42			
н794У	—	—	422 626,99	2 172 640,55			
н796У	—	—	422 631,16	2 172 632,96			
н795У	—	—	422 629,50	2 172 632,11			
616	422 633,48	2 172 621,09	—	—			

2. Сведения о частях границ уточняемого земельного участка с кадастровым номером 31:09:0705020:53 :

Обозначение части границ		Горизонтальное проложение (S), м	Описание прохождения части границ	Сведения о согласовании местоположения границ (согласовано/спорное)
от т. 1	до т. 2			
1	2	3	4	5
625	н800У	10,76	—	согласовано
н800У	н801У	9,10		
н801У	н802У	17,45		
н802У	н803У	37,10		
н803У	н804У	59,83		
н804У	н837У	20,48		
н837У	н805У	20,83		
н805У	н806У	42,59		
н806У	н807У	33,42		
н807У	н808У	34,08		
н808У	н799У	29,79		
н799У	н798У	15,77		
н798У	н797У	33,26		
н797У	н796У	75,28		
н796У	н795У	36,61		
н795У	н794У	16,97		
н794У	н796У	8,66		
н796У	н795У	1,86		

1	2	3	4	5
н795У	625	2,65	—	согласовано

3. Сведения о характеристиках уточняемого земельного участка с кадастровым номером 31:09:0705020:53 :

№ п/п	Наименование характеристики	Значение характеристики
1	2	3
1.	Адрес земельного участка	309216, Российская Федерация, Белгородская область, Корочанский р-н, Яблоново с, Садовая ул, д. 10
1.1.	Сведения о местоположении земельного участка (при отсутствии адреса) в структурированном в соответствии с федеральной информационной адресной системой виде	—
1.2.	Дополнительные сведения о местоположении земельного участка	—
2.	Площадь земельного участка ± величина погрешности определения (вычисления) площади ($P \pm \Delta P$), м ²	5 000 ± 25,00
3.	Формула, примененная для вычисления предельной погрешности определения площади земельного участка, с подставленными значениями и итоговые (вычисленные) значения	$3,5 * 0,10 * \sqrt{(5\ 000,00)} = 25$
4.	Площадь земельного участка согласно сведениям Единого государственного реестра недвижимости (Ркад), м ²	5 000,00
5.	Оценка расхождения Р и Ркад ($P - P_{кад}$), м ²	0
6.	Предельный минимальный и максимальный размеры земельного участка (Рмин и Рмакс), м ²	Рмин = Рмин = 1 000 Рмакс = Рмакс = 2 900
7.	Кадастровый или иной государственный учетный номер (инвентарный) здания, сооружения, объекта незавершенного строительства, расположенного на земельном участке	31:09:0705001:448
8.	Вид (виды) разрешенного использования	Для ведения личного подсобного хозяйства
8.1.	Дополнительные сведения об использовании земельного участка	—
9.	Сведения о земельных участках (землях общего пользования, территории общего пользования), посредством которых обеспечивается доступ	—
10.	Иные сведения	—

4. Пояснения к сведениям об уточняемом земельном участке с кадастровым номером 31:09:0705020:53 :

1.	—
----	---

1. Сведения о характерных точках границ уточняемого земельного участка с кадастровым номером 31:09:0705020:73 :
 Система координат МСК-31 Зона № 2

Обозначение характерных точек границ	Координаты, м				Метод определения координат	Формулы, примененные для расчета средней квадратической погрешности определения координат характерных точек границ (Mt), с подставленными в такие формулы значениями и итоговые (вычисленные) значения Mt, м	Описание закрепления точки
	содержатся в Едином государственном реестре недвижимости		определены в результате выполнения комплексных кадастровых работ				
	X	Y	X	Y			
1	2	3	4	5	6	7	8
626	422 613,09	2 172 753,84	—	—	Геодезический метод	0,30	—
627	422 589,77	2 172 795,89	—	—			
628	422 578,74	2 172 789,65	—	—			
629	422 603,47	2 172 747,62	—	—			
н815У	—	—	422 615,35	2 172 754,80		$\sqrt{(0,07^2 + 0,70^2)} = 0,70$	
н817У	—	—	422 590,91	2 172 796,52			
н839У	—	—	422 580,15	2 172 790,52			
н840У	—	—	422 605,18	2 172 748,84			
626	422 613,09	2 172 753,84	—	—		0,30	

2. Сведения о частях границ уточняемого земельного участка с кадастровым номером 31:09:0705020:73 :

Обозначение части границ		Горизонтальное проложение (S), м	Описание прохождения части границ	Сведения о согласовании местоположения границ (согласовано/спорное)
от т.	до т.			
1	2	3	4	5
н815У	н817У	48,35	—	согласовано
н817У	н839У	12,32		
н839У	н840У	48,62		
н840У	н815У	11,79		

3. Сведения о характеристиках уточняемого земельного участка с кадастровым номером 31:09:0705020:73 :

№ п/п	Наименование характеристики	Значение характеристики
1	2	3

1	2	3
1.	Адрес земельного участка	—
1.1.	Сведения о местоположении земельного участка (при отсутствии адреса) в структурированном в соответствии с федеральной информационной адресной системой виде	Российская Федерация, Белгородская область, Корочанский р-н, Яблоново с
1.2.	Дополнительные сведения о местоположении земельного участка	—
2.	Площадь земельного участка \pm величина погрешности определения (вычисления) площади ($P \pm \Delta P$), м ²	584 \pm 8,00
3.	Формула, примененная для вычисления предельной погрешности определения площади земельного участка, с подставленными значениями и итоговые (вычисленные) значения	$3,5 * 0,10 * \sqrt{(584,00)} = 8$
4.	Площадь земельного участка согласно сведениям Единого государственного реестра недвижимости (Ркад), м ²	584,00
5.	Оценка расхождения P и Ркад ($P - P_{кад}$), м ²	0
6.	Предельный минимальный и максимальный размеры земельного участка (Рмин и Рмакс), м ²	Рмин = Рмин = 1 000 Рмакс = Рмакс = 2 900
7.	Кадастровый или иной государственный учетный номер (инвентарный) здания, сооружения, объекта незавершенного строительства, расположенного на земельном участке	—
8.	Вид (виды) разрешенного использования	Для ведения личного подсобного хозяйства
8.1.	Дополнительные сведения об использовании земельного участка	—
9.	Сведения о земельных участках (землях общего пользования, территории общего пользования), посредством которых обеспечивается доступ	—
10.	Иные сведения	—
4. Пояснения к сведениям об уточняемом земельном участке с кадастровым номером		31:09:0705020:73 :
1.	—	—

1. Сведения о характерных точках границ уточняемого земельного участка с кадастровым номером 31:09:0705020:50 :
 Система координат МСК-31 Зона № 2

Обозначение характерных точек границ	Координаты, м				Метод определения координат	Формулы, примененные для расчета средней квадратической погрешности определения координат характерных точек границ (Mt), с подставленными в такие формулы значениями и итоговые (вычисленные) значения Mt, м	Описание закрепления точки
	содержатся в Едином государственном реестре недвижимости		определены в результате выполнения комплексных кадастровых работ				
	X	Y	X	Y			
1	2	3	4	5	6	7	8
н815У	—	—	422 656,34	2 172 683,08	Геодезический метод	$\sqrt{(0,07^2 + 0,07^2)} = 0,10$	—
н816У	—	—	422 668,48	2 172 662,36			
н817У	—	—	422 678,90	2 172 644,56			
641	422 694,47	2 172 653,78	422 694,47	2 172 653,78			
642	422 699,64	2 172 656,65	422 699,64	2 172 656,65			
630	422 699,91	2 172 656,82	422 699,91	2 172 656,82			
631	422 696,36	2 172 663,00	—	—			
632	422 670,23	2 172 708,54	—	—			
633	422 648,95	2 172 744,81	—	—			
634	422 603,65	2 172 825,49	—	—			
635	422 583,29	2 172 807,57	—	—			
627	422 589,77	2 172 795,89	—	—			
626	422 613,09	2 172 753,84	—	—			
636	422 654,94	2 172 681,56	—	—			
637	422 666,29	2 172 662,11	—	—			
638	422 673,53	2 172 650,15	—	—			
639	422 677,18	2 172 643,56	—	—			
640	422 688,90	2 172 650,39	—	—			
н818У	—	—	422 701,55	2 172 657,71		$\sqrt{(0,07^2 + 0,07^2)} = 0,10$	
н848У	—	—	422 698,82	2 172 662,10			
н819У	—	—	422 691,67	2 172 673,61			
н820У	—	—	422 671,96	2 172 710,35			
н815У	—	—	422 650,06	2 172 749,32			

1	2	3	4	5	6	7	8
н856У	—	—	422 610,94	2 172 815,88	Геодезический метод	$\sqrt{(0,07^2 + 0,07^2)} = 0,10$	—
н815У	—	—	422 606,51	2 172 823,42			
н816У	—	—	422 584,18	2 172 806,96			
н817У	—	—	422 590,91	2 172 796,52			
н815У	—	—	422 615,35	2 172 754,80			
н836У	—	—	422 619,86	2 172 746,90			
н815У	—	—	422 656,34	2 172 683,08			

2. Сведения о частях границ уточняемого земельного участка с кадастровым номером 31:09:0705020:50 :

Обозначение части границ		Горизонтальное проложение (S), м	Описание прохождения части границ	Сведения о согласовании местоположения границ (согласовано/спорное)
от т.	до т.			
1	2	3	4	5
н815У	н816У	24,01	—	согласовано
н816У	н817У	20,63		
н817У	641	18,10		
641	642	5,91		
642	630	0,32		
630	н818У	1,87		
н818У	н848У	5,17		
н848У	н819У	13,55		
н819У	н820У	41,69		
н820У	н815У	44,70		
н815У	н856У	77,20		
н856У	н815У	8,75		
н815У	н816У	27,74		
н816У	н817У	12,42		
н817У	н815У	48,35		
н815У	н836У	9,10		
н836У	н815У	73,51		

3. Сведения о характеристиках уточняемого земельного участка с кадастровым номером 31:09:0705020:50 :

№ п/п	Наименование характеристики	Значение характеристики
1	2	3

1	2	3
1.	Адрес земельного участка	Российская Федерация, Белгородская область, Корочанский р-н, Яблоново с, Садовая ул, д 12
1.1.	Сведения о местоположении земельного участка (при отсутствии адреса) в структурированном в соответствии с федеральной информационной адресной системой виде	—
1.2.	Дополнительные сведения о местоположении земельного участка	—
2.	Площадь земельного участка \pm величина погрешности определения (вычисления) площади ($P \pm \Delta P$), м ²	5 100 \pm 25,00
3.	Формула, примененная для вычисления предельной погрешности определения площади земельного участка, с подставленными значениями и итоговые (вычисленные) значения	$3,5 * 0,10 * \sqrt{(5\ 100,00)} = 25$
4.	Площадь земельного участка согласно сведениям Единого государственного реестра недвижимости (Ркад), м ²	5 100,00
5.	Оценка расхождения P и Ркад ($P - P_{кад}$), м ²	0
6.	Предельный минимальный и максимальный размеры земельного участка (Рмин и Рмакс), м ²	Рмин = Рмин = 1 000 Рмакс = Рмакс = 2 900
7.	Кадастровый или иной государственный учетный номер (инвентарный) здания, сооружения, объекта незавершенного строительства, расположенного на земельном участке	31:09:0705020:78
8.	Вид (виды) разрешенного использования	Для ведения личного подсобного хозяйства
8.1.	Дополнительные сведения об использовании земельного участка	—
9.	Сведения о земельных участках (землях общего пользования, территории общего пользования), посредством которых обеспечивается доступ	—
10.	Иные сведения	—
4. Пояснения к сведениям об уточняемом земельном участке с кадастровым номером		31:09:0705020:50 :
1.	—	—

1. Сведения о характерных точках границ уточняемого земельного участка с кадастровым номером 31:09:0705020:49 :
 Система координат МСК-31 Зона № 2

Обозначение характерных точек границ	Координаты, м				Метод определения координат	Формулы, примененные для расчета средней квадратической погрешности определения координат характерных точек границ (Mt), с подставленными в такие формулы значениями и итоговые (вычисленные) значения Mt, м	Описание закрепления точки
	содержатся в Едином государственном реестре недвижимости		определены в результате выполнения комплексных кадастровых работ				
	X	Y	X	Y			
1	2	3	4	5	6	7	8
631	422 696,36	2 172 663,00	—	—	Геодезический метод	0,20	—
643	422 713,41	2 172 672,27	—	—		0,30	
644	422 704,78	2 172 687,90	—	—			
645	422 701,12	2 172 697,01	—	—			
646	422 687,89	2 172 721,55	—	—			
647	422 665,14	2 172 762,18	—	—			
648	422 649,41	2 172 787,59	—	—			
649	422 621,39	2 172 835,85	—	—			
634	422 603,65	2 172 825,49	—	—			
633	422 648,95	2 172 744,81	—	—		0,20	
632	422 670,23	2 172 708,54	—	—			
н848У	—	—	422 698,82	2 172 662,10		√(0,07 ² + 0,07 ²) = 0,10	
н849У	—	—	422 717,11	2 172 672,65			
н850У	—	—	422 708,35	2 172 687,84			
н851У	—	—	422 708,35	2 172 692,13			
н852У	—	—	422 700,06	2 172 707,74			
н853У	—	—	422 684,05	2 172 734,87			
н854У	—	—	422 669,26	2 172 761,10			
н871У	—	—	422 658,74	2 172 778,84			
н855У	—	—	422 629,65	2 172 827,91			
н856У	—	—	422 610,94	2 172 815,88			
н815У	—	—	422 650,06	2 172 749,32			
н820У	—	—	422 671,96	2 172 710,35			

1	2	3	4	5	6	7	8
н819У	—	—	422 691,67	2 172 673,61	Геодезический метод	$\sqrt{(0,07^2 + 0,07^2)} = 0,10$	—
631	422 696,36	2 172 663,00	—	—		0,20	

2. Сведения о частях границ уточняемого земельного участка с кадастровым номером 31:09:0705020:49 :

Обозначение части границ		Горизонтальное проложение (S), м	Описание прохождения части границ	Сведения о согласовании местоположения границ (согласовано/спорное)
от т.	до т.			
1	2	3	4	5
н848У	н849У	21,11	—	согласовано
н849У	н850У	17,53		
н850У	н851У	4,29		
н851У	н852У	17,67		
н852У	н853У	31,50		
н853У	н854У	30,11		
н854У	н871У	20,62		
н871У	н855У	57,04		
н855У	н856У	22,24		
н856У	н815У	77,20		
н815У	н820У	44,70		
н820У	н819У	41,69		
н819У	н848У	13,55		

3. Сведения о характеристиках уточняемого земельного участка с кадастровым номером 31:09:0705020:49 :

№ п/п	Наименование характеристики	Значение характеристики
1	2	3
1.	Адрес земельного участка	—
1.1.	Сведения о местоположении земельного участка (при отсутствии адреса) в структурированном в соответствии с федеральной информационной адресной системой виде	Российская Федерация, Белгородская область, Корочанский р-н, Яблоново с
1.2.	Дополнительные сведения о местоположении земельного участка	—
2.	Площадь земельного участка ± величина погрешности определения (вычисления) площади ($P \pm \Delta P$), м ²	4 001 ± 22,00
3.	Формула, примененная для вычисления предельной погрешности определения площади земельного участка, с подставленными значениями и итоговые (вычисленные) значения	$3,5 * 0,10 * \sqrt{(4\ 001,00)} = 22$

1	2	3
4.	Площадь земельного участка согласно сведениям Единого государственного реестра недвижимости (Ркад), м ²	4 001,00
5.	Оценка расхождения Р и Ркад (Р - Ркад), м ²	0
6.	Предельный минимальный и максимальный размеры земельного участка (Рмин и Рмакс), м ²	Рмин = Рмин = 1 000 Рмакс = Рмакс = 2 900
7.	Кадастровый или иной государственный учетный номер (инвентарный) здания, сооружения, объекта незавершенного строительства, расположенного на земельном участке	31:09:0705001:1090
8.	Вид (виды) разрешенного использования	Для ведения личного подсобного хозяйства
8.1.	Дополнительные сведения об использовании земельного участка	—
9.	Сведения о земельных участках (землях общего пользования, территории общего пользования), посредством которых обеспечивается доступ	—
10.	Иные сведения	—

4. Пояснения к сведениям об уточняемом земельном участке с кадастровым номером 31:09:0705020:49 :

1.	—
----	---

1. Сведения о характерных точках границ уточняемого земельного участка с кадастровым номером 31:09:0705020:67 :

Система координат МСК-31 Зона № 2

Обозначение характерных точек границ	Координаты, м				Метод определения координат	Формулы, примененные для расчета средней квадратической погрешности определения координат характерных точек границ (Mt), с подставленными в такие формулы значениями и итоговые (вычисленные) значения Mt, м	Описание закрепления точки
	содержатся в Едином государственном реестре недвижимости		определены в результате выполнения комплексных кадастровых работ				
	X	Y	X	Y			
1	2	3	4	5	6	7	8
650	422 667,38	2 172 800,28	—	—	Геодезический метод	0,10	—
651	422 648,50	2 172 789,16	—	—			
648	422 649,41	2 172 787,59	—	—			
647	422 665,14	2 172 762,18	—	—			
646	422 687,89	2 172 721,55	—	—			
645	422 701,12	2 172 697,01	—	—			
644	422 704,78	2 172 687,90	—	—		0,30	

1	2	3	4	5	6	7	8
652	422 727,84	2 172 702,16	—	—	Геодезический метод	0,10	—
653	422 726,50	2 172 703,86	—	—			
654	422 719,93	2 172 715,27	—	—			
н850У	—	—	422 708,35	2 172 687,84			
н867У	—	—	422 733,09	2 172 701,64			
н868У	—	—	422 732,30	2 172 703,22			
н869У	—	—	422 732,30	2 172 705,01			
н868У	—	—	422 720,80	2 172 723,35			
н869У	—	—	422 704,90	2 172 750,91			
н870У	—	—	422 680,70	2 172 791,82			
н871У	—	—	422 658,74	2 172 778,84			
н854У	—	—	422 669,26	2 172 761,10			
н853У	—	—	422 684,05	2 172 734,87			
н852У	—	—	422 700,06	2 172 707,74			
н851У	—	—	422 708,35	2 172 692,13			
650	422 667,38	2 172 800,28	—	—	0,10		

2. Сведения о частях границ уточняемого земельного участка с кадастровым номером 31:09:0705020:67 :

Обозначение части границ		Горизонтальное проложение (S), м	Описание прохождения части границ	Сведения о согласовании местоположения границ (согласовано/спорное)
от т.	до т.			
1	2	3	4	5
н850У	н867У	28,33	—	согласовано
н867У	н868У	1,77		
н868У	н869У	1,79		
н869У	н868У	21,65		
н868У	н869У	31,82		
н869У	н870У	47,53		
н870У	н871У	25,51		
н871У	н854У	20,62		
н854У	н853У	30,11		
н853У	н852У	31,50		
н852У	н851У	17,67		
н851У	н850У	4,29		

3. Сведения о характеристиках уточняемого земельного участка с кадастровым номером		31:09:0705020:67
№ п/п	Наименование характеристики	Значение характеристики
1	2	3
1.	Адрес земельного участка	—
1.1.	Сведения о местоположении земельного участка (при отсутствии адреса) в структурированном в соответствии с федеральной информационной адресной системой виде	Российская Федерация, Белгородская область, Корочанский р-н, Яблоново с
1.2.	Дополнительные сведения о местоположении земельного участка	—
2.	Площадь земельного участка ± величина погрешности определения (вычисления) площади ($P \pm \Delta P$), м ²	2 700 ± 18,00
3.	Формула, примененная для вычисления предельной погрешности определения площади земельного участка, с подставленными значениями и итоговые (вычисленные) значения	$3,5 * 0,10 * \sqrt{(2\ 700,00)} = 18$
4.	Площадь земельного участка согласно сведениям Единого государственного реестра недвижимости ($P_{\text{кад}}$), м ²	2 700,00
5.	Оценка расхождения P и $P_{\text{кад}}$ ($P - P_{\text{кад}}$), м ²	0
6.	Предельный минимальный и максимальный размеры земельного участка ($P_{\text{мин}}$ и $P_{\text{макс}}$), м ²	$P_{\text{мин}} = P_{\text{мин}} = 1\ 000$ $P_{\text{макс}} = P_{\text{макс}} = 2\ 900$
7.	Кадастровый или иной государственный учетный номер (инвентарный) здания, сооружения, объекта незавершенного строительства, расположенного на земельном участке	—
8.	Вид (виды) разрешенного использования	Для ведения личного подсобного хозяйства
8.1.	Дополнительные сведения об использовании земельного участка	—
9.	Сведения о земельных участках (землях общего пользования, территории общего пользования), посредством которых обеспечивается доступ	—
10.	Иные сведения	—
4. Пояснения к сведениям об уточняемом земельном участке с кадастровым номером		31:09:0705020:67
1.	—	—

1. Сведения о характерных точках границ уточняемого земельного участка с кадастровым номером 31:09:0705020:45 :
 Система координат МСК-31 Зона № 2

Обозначение характерных точек границ	Координаты, м				Метод определения координат	Формулы, примененные для расчета средней квадратической погрешности определения координат характерных точек границ (Mt), с подставленными в такие формулы значениями и итоговые (вычисленные) значения Mt, м	Описание закрепления точки
	содержатся в Едином государственном реестре недвижимости		определены в результате выполнения комплексных кадастровых работ				
	X	Y	X	Y			
1	2	3	4	5	6	7	8
655	422 692,40	2 172 814,75	—	—	Геодезический метод	0,30	—
659	422 666,01	2 172 802,50	—	—		0,10	
654	422 719,93	2 172 715,27	—	—		0,30	
653	422 726,50	2 172 703,86	—	—			
658	422 737,03	2 172 690,53	—	—			
657	422 757,96	2 172 705,67	—	—			
656	422 741,52	2 172 728,19	—	—			
н872У	—	—	422 742,03	2 172 689,72			
н873У	—	—	422 761,95	2 172 702,37			
н874У	—	—	422 749,53	2 172 721,94			
н875У	—	—	422 750,96	2 172 722,85			
н876У	—	—	422 736,23	2 172 746,05			
н877У	—	—	422 693,69	2 172 822,21			
н878У	—	—	422 671,18	2 172 809,63			
н870У	—	—	422 680,70	2 172 791,82			
н869У	—	—	422 704,90	2 172 750,91			
н868У	—	—	422 720,80	2 172 723,35			
н869У	—	—	422 732,30	2 172 705,01			
н868У	—	—	422 732,30	2 172 703,22			
н867У	—	—	422 733,09	2 172 701,64			
н866У	—	—	422 736,89	2 172 697,39			
655	422 692,40	2 172 814,75	—	—		0,30	

2. Сведения о частях границ уточняемого земельного участка с кадастровым номером 31:09:0705020:45 :

Обозначение части границ		Горизонтальное проложение (S), м	Описание прохождения части границ	Сведения о согласовании местоположения границ (согласовано/спорное)
от т.	до т.			
1	2	3	4	5
н872У	н873У	23,60	—	согласовано
н873У	н874У	23,18		
н874У	н875У	1,69		
н875У	н876У	27,48		
н876У	н877У	87,24		
н877У	н878У	25,79		
н878У	н870У	20,19		
н870У	н869У	47,53		
н869У	н868У	31,82		
н868У	н869У	21,65		
н869У	н868У	1,79		
н868У	н867У	1,77		
н867У	н866У	5,70		
н866У	н872У	9,23		

3. Сведения о характеристиках уточняемого земельного участка с кадастровым номером 31:09:0705020:45 :

№ п/п	Наименование характеристики	Значение характеристики
1	2	3
1.	Адрес земельного участка	309216, Российская Федерация, Белгородская область, Корочанский р-н, Яблоново с, Садовая ул, д. 15
1.1.	Сведения о местоположении земельного участка (при отсутствии адреса) в структурированном в соответствии с федеральной информационной адресной системой виде	—
1.2.	Дополнительные сведения о местоположении земельного участка	—
2.	Площадь земельного участка ± величина погрешности определения (вычисления) площади ($P \pm \Delta P$), м ²	3 487 ± 21,00
3.	Формула, примененная для вычисления предельной погрешности определения площади земельного участка, с подставленными значениями и итоговые (вычисленные) значения	$3,5*0,10*\sqrt{(3\ 487,00)} = 21$

1	2	3
4.	Площадь земельного участка согласно сведениям Единого государственного реестра недвижимости (Ркад), м ²	3 487,00
5.	Оценка расхождения Р и Ркад (Р - Ркад), м ²	0
6.	Предельный минимальный и максимальный размеры земельного участка (Рмин и Рмакс), м ²	Рмин = Рмин = 1 000 Рмакс = Рмакс = 2 900
7.	Кадастровый или иной государственный учетный номер (инвентарный) здания, сооружения, объекта незавершенного строительства, расположенного на земельном участке	31:09:0705001:125
8.	Вид (виды) разрешенного использования	Для ведения личного подсобного хозяйства
8.1.	Дополнительные сведения об использовании земельного участка	—
9.	Сведения о земельных участках (землях общего пользования, территории общего пользования), посредством которых обеспечивается доступ	—
10.	Иные сведения	—

4. Пояснения к сведениям об уточняемом земельном участке с кадастровым номером 31:09:0705020:45 :

1.	—
----	---

1. Сведения о характерных точках границ уточняемого земельного участка с кадастровым номером 31:09:0705020:46 :

Система координат МСК-31 Зона № 2

Обозначение характерных точек границ	Координаты, м				Метод определения координат	Формулы, примененные для расчета средней квадратической погрешности определения координат характерных точек границ (Mt), с подставленными в такие формулы значениями и итоговые (вычисленные) значения Mt, м	Описание закрепления точки
	содержатся в Едином государственном реестре недвижимости		определены в результате выполнения комплексных кадастровых работ				
	X	Y	X	Y			
1	2	3	4	5	6	7	8
660	422 702,34	2 172 836,38	—	—	Геодезический метод	0,30	—
664	422 685,06	2 172 827,70	—	—			
655	422 692,40	2 172 814,75	—	—			
656	422 741,52	2 172 728,19	—	—			
657	422 757,96	2 172 705,67	—	—			
663	422 771,65	2 172 716,24	—	—			
662	422 755,13	2 172 737,90	—	—			

1	2	3	4	5	6	7	8
661	422 709,22	2 172 823,54	—	—	Геодезический метод	0,30	—
н873У	—	—	422 761,95	2 172 702,37			
н883У	—	—	422 778,25	2 172 713,99			
н884У	—	—	422 768,61	2 172 729,25			
н885У	—	—	422 765,57	2 172 729,25			
н886У	—	—	422 758,71	2 172 738,72			
н887У	—	—	422 749,36	2 172 753,71			
н888У	—	—	422 726,59	2 172 793,44			
н901У	—	—	422 711,28	2 172 822,79			
н889У	—	—	422 698,29	2 172 847,70			
н890У	—	—	422 683,76	2 172 840,20			
н877У	—	—	422 693,69	2 172 822,21			
н876У	—	—	422 736,23	2 172 746,05			
н875У	—	—	422 750,96	2 172 722,85			
н874У	—	—	422 749,53	2 172 721,94			
660	422 702,34	2 172 836,38	—	—	0,30		

2. Сведения о частях границ уточняемого земельного участка с кадастровым номером 31:09:0705020:46 :

Обозначение части границ		Горизонтальное проложение (S), м	Описание прохождения части границ	Сведения о согласовании местоположения границ (согласовано/спорное)
от т.	до т.			
1	2	3	4	5
н873У	н883У	20,02	—	согласовано
н883У	н884У	18,05		
н884У	н885У	3,04		
н885У	н886У	11,69		
н886У	н887У	17,67		
н887У	н888У	45,79		
н888У	н901У	33,10		
н901У	н889У	28,09		
н889У	н890У	16,35		
н890У	н877У	20,55		
н877У	н876У	87,24		
н876У	н875У	27,48		
н875У	н874У	1,69		
н874У	н873У	23,18		

3. Сведения о характеристиках уточняемого земельного участка с кадастровым номером 31:09:0705020:46 :

№ п/п	Наименование характеристики	Значение характеристики
1	2	3
1.	Адрес земельного участка	Российская Федерация, Белгородская область, Корочанский р-н, Яблоново с, Садовая ул, д 16
1.1.	Сведения о местоположении земельного участка (при отсутствии адреса) в структурированном в соответствии с федеральной информационной адресной системой виде	—
1.2.	Дополнительные сведения о местоположении земельного участка	—
2.	Площадь земельного участка ± величина погрешности определения (вычисления) площади ($P \pm \Delta P$), м ²	2 500 ± 18,00
3.	Формула, примененная для вычисления предельной погрешности определения площади земельного участка, с подставленными значениями и итоговые (вычисленные) значения	$3,5 * 0,10 * \sqrt{(2\ 500,00)} = 18$
4.	Площадь земельного участка согласно сведениям Единого государственного реестра недвижимости (Ркад), м ²	2 500,00
5.	Оценка расхождения Р и Ркад (Р - Ркад), м ²	0
6.	Предельный минимальный и максимальный размеры земельного участка (Рмин и Рмакс), м ²	Рмин = Рмин = 1 000 Рмакс = Рмакс = 2 900
7.	Кадастровый или иной государственный учетный номер (инвентарный) здания, сооружения, объекта незавершенного строительства, расположенного на земельном участке	31:09:0705020:74
8.	Вид (виды) разрешенного использования	Для ведения личного подсобного хозяйства
8.1.	Дополнительные сведения об использовании земельного участка	—
9.	Сведения о земельных участках (землях общего пользования, территории общего пользования), посредством которых обеспечивается доступ	—
10.	Иные сведения	—

4. Пояснения к сведениям об уточняемом земельном участке с кадастровым номером 31:09:0705020:46 :

1.	—
----	---

1. Сведения о характерных точках границ уточняемого земельного участка с кадастровым номером 31:09:0705020:47 :
 Система координат МСК-31 Зона № 2

Обозначение характерных точек границ	Координаты, м				Метод определения координат	Формулы, примененные для расчета средней квадратической погрешности определения координат характерных точек границ (Mt), с подставленными в такие формулы значениями и итоговые (вычисленные) значения Mt, м	Описание закрепления точки
	содержатся в Едином государственном реестре недвижимости		определены в результате выполнения комплексных кадастровых работ				
	X	Y	X	Y			
1	2	3	4	5	6	7	8
665	422 734,79	2 172 837,59	—	—	Геодезический метод	0,30	—
668	422 732,07	2 172 842,09	—	—			
660	422 702,34	2 172 836,38	—	—			
661	422 709,22	2 172 823,54	—	—			
662	422 755,13	2 172 737,90	—	—			
663	422 771,65	2 172 716,24	—	—			
667	422 797,99	2 172 735,54	—	—			
666	422 783,06	2 172 757,84	—	—			
н883У	—	—	422 778,25	2 172 713,99			
н897У	—	—	422 803,59	2 172 729,99			
н906У	—	—	422 802,85	2 172 731,21			
н898У	—	—	422 778,25	2 172 771,45			
н899У	—	—	422 763,46	2 172 798,00			
н900У	—	—	422 741,51	2 172 837,39			
н901У	—	—	422 711,28	2 172 822,79			
н888У	—	—	422 726,59	2 172 793,44			
н887У	—	—	422 749,36	2 172 753,71			
н886У	—	—	422 758,71	2 172 738,72			
н885У	—	—	422 765,57	2 172 729,25			
н884У	—	—	422 768,61	2 172 729,25			
665	422 734,79	2 172 837,59	—	—	0,30	—	

2. Сведения о частях границ уточняемого земельного участка с кадастровым номером 31:09:0705020:47 :

Обозначение части границ		Горизонтальное проложение (S), м	Описание прохождения части границ	Сведения о согласовании местоположения границ (согласовано/спорное)
от т.	до т.			
1	2	3	4	5
н883У	н897У	29,97	—	согласовано
н897У	н906У	1,43		
н906У	н898У	47,16		
н898У	н899У	30,39		
н899У	н900У	45,09		
н900У	н901У	33,57		
н901У	н888У	33,10		
н888У	н887У	45,79		
н887У	н886У	17,67		
н886У	н885У	11,69		
н885У	н884У	3,04		
н884У	н883У	18,05		

3. Сведения о характеристиках уточняемого земельного участка с кадастровым номером 31:09:0705020:47 :

№ п/п	Наименование характеристики	Значение характеристики
1	2	3
1.	Адрес земельного участка	309216, Российская Федерация, Белгородская область, Корочанский р-н, Яблоново с, Садовая ул, д. 17
1.1.	Сведения о местоположении земельного участка (при отсутствии адреса) в структурированном в соответствии с федеральной информационной адресной системой виде	—
1.2.	Дополнительные сведения о местоположении земельного участка	—
2.	Площадь земельного участка ± величина погрешности определения (вычисления) площади ($P \pm \Delta P$), м ²	4 204 ± 23,00
3.	Формула, примененная для вычисления предельной погрешности определения площади земельного участка, с подставленными значениями и итоговые (вычисленные) значения	$3,5 * 0,10 * \sqrt{(4\ 204,00)} = 23$
4.	Площадь земельного участка согласно сведениям Единого государственного реестра недвижимости (Ркад), м ²	4 204,00
5.	Оценка расхождения Р и Ркад (Р - Ркад), м ²	0

1	2	3
6.	Предельный минимальный и максимальный размеры земельного участка (Р _{мин} и Р _{макс}), м ²	Р _{мин} = Р _{мин} = 1 000 Р _{макс} = Р _{макс} = 2 900
7.	Кадастровый или иной государственный учетный номер (инвентарный) здания, сооружения, объекта незавершенного строительства, расположенного на земельном участке	31:09:0705001:1112
8.	Вид (виды) разрешенного использования	Для ведения личного подсобного хозяйства
8.1.	Дополнительные сведения об использовании земельного участка	—
9.	Сведения о земельных участках (землях общего пользования, территории общего пользования), посредством которых обеспечивается доступ	—
10.	Иные сведения	—

4. Пояснения к сведениям об уточняемом земельном участке с кадастровым номером 31:09:0705020:47 :

1. —

1. Сведения о характерных точках границ уточняемого земельного участка с кадастровым номером 31:09:0705020:71 :

Система координат МСК-31 Зона № 2

Обозначение характерных точек границ	Координаты, м				Метод определения координат	Формулы, примененные для расчета средней квадратической погрешности определения координат характерных точек границ (Mt), с подставленными в такие формулы значениями и итоговые (вычисленные) значения Mt, м	Описание закрепления точки
	содержатся в Едином государственном реестре недвижимости		определены в результате выполнения комплексных кадастровых работ				
	X	Y	X	Y			
1	2	3	4	5	6	7	8
669	422 823,52	2 172 752,31	—	—	Геодезический метод	0,10	—
670	422 816,80	2 172 764,01	—	—			
671	422 761,02	2 172 853,85	—	—			
665	422 734,79	2 172 837,59	—	—		0,30	
666	422 783,06	2 172 757,84	—	—			
667	422 797,99	2 172 735,54	—	—			
н906У	—	—	422 802,85	2 172 731,21			
н907У	—	—	422 829,67	2 172 746,93		$\sqrt{(0,07^2 + 0,07^2)} = 0,10$	
н916У	—	—	422 826,22	2 172 752,81			
н908У	—	—	422 814,45	2 172 772,88			

1	2	3	4	5	6	7	8
н909У	—	—	422 764,35	2 172 853,41	Геодезический метод	$\sqrt{(0,07^2 + 0,07^2)} = 0,10$	—
н900У	—	—	422 741,51	2 172 837,39			
н899У	—	—	422 763,46	2 172 798,00			
н898У	—	—	422 778,25	2 172 771,45			
669	422 823,52	2 172 752,31	—	—		0,10	

2. Сведения о частях границ уточняемого земельного участка с кадастровым номером 31:09:0705020:71 :

Обозначение части границ		Горизонтальное проложение (S), м	Описание прохождения части границ	Сведения о согласовании местоположения границ (согласовано/спорное)
от т.	до т.			
1	2	3	4	5
н906У	н907У	31,09	—	согласовано
н907У	н916У	6,82		
н916У	н908У	23,27		
н908У	н909У	94,84		
н909У	н900У	27,90		
н900У	н899У	45,09		
н899У	н898У	30,39		
н898У	н906У	47,16		

3. Сведения о характеристиках уточняемого земельного участка с кадастровым номером 31:09:0705020:71 :

№ п/п	Наименование характеристики	Значение характеристики
1	2	3
1.	Адрес земельного участка	309216, Российская Федерация, Белгородская область, Корочанский р-н, Яблоново с, Садовая ул, д. 18
1.1.	Сведения о местоположении земельного участка (при отсутствии адреса) в структурированном в соответствии с федеральной информационной адресной системой виде	—
1.2.	Дополнительные сведения о местоположении земельного участка	—
2.	Площадь земельного участка ± величина погрешности определения (вычисления) площади ($P \pm \Delta P$), м ²	3 754 ± 21,00
3.	Формула, примененная для вычисления предельной погрешности определения площади земельного участка, с подставленными значениями и итоговые (вычисленные) значения	$3,5 * 0,10 * \sqrt{(3 754,00)} = 21$

1	2	3
4.	Площадь земельного участка согласно сведениям Единого государственного реестра недвижимости (Ркад), м ²	3 754,00
5.	Оценка расхождения Р и Ркад (Р - Ркад), м ²	0
6.	Предельный минимальный и максимальный размеры земельного участка (Рмин и Рмакс), м ²	Рмин = Рмин = 1 000 Рмакс = Рмакс = 2 900
7.	Кадастровый или иной государственный учетный номер (инвентарный) здания, сооружения, объекта незавершенного строительства, расположенного на земельном участке	31:09:0705001:1113
8.	Вид (виды) разрешенного использования	Для ведения личного подсобного хозяйства
8.1.	Дополнительные сведения об использовании земельного участка	—
9.	Сведения о земельных участках (землях общего пользования, территории общего пользования), посредством которых обеспечивается доступ	—
10.	Иные сведения	—

4. Пояснения к сведениям об уточняемом земельном участке с кадастровым номером 31:09:0705020:71 :

1.	—
----	---

1. Сведения о характерных точках границ уточняемого земельного участка с кадастровым номером 31:09:0705020:44 :

Система координат МСК-31 Зона № 2

Обозначение характерных точек границ	Координаты, м				Метод определения координат	Формулы, примененные для расчета средней квадратической погрешности определения координат характерных точек границ (Mt), с подставленными в такие формулы значениями и итоговые (вычисленные) значения Mt, м	Описание закрепления точки
	содержатся в Едином государственном реестре недвижимости		определены в результате выполнения комплексных кадастровых работ				
	X	Y	X	Y			
1	2	3	4	5	6	7	8
н916У	—	—	422 826,22	2 172 752,81	Геодезический метод	$\sqrt{(0,07^2 + 0,07^2)} = 0,10$	—
672	422 858,52	2 172 771,20	422 858,52	2 172 771,20			
673	422 849,92	2 172 784,62	422 849,92	2 172 784,62			
674	422 829,03	2 172 817,23	422 829,03	2 172 817,23			
н927У	—	—	422 789,43	2 172 888,20			
675	422 787,26	2 172 884,15	—	—			
676	422 754,92	2 172 863,68	—	—			
					0,10		

1	2	3	4	5	6	7	8
670	422 816,80	2 172 764,01	—	—	Геодезический метод	0,10	—
669	422 823,52	2 172 752,31	—	—			
н917У	—	—	422 788,32	2 172 890,20		$\sqrt{(0,07^2 + 0,07^2)} = 0,10$	
н918У	—	—	422 754,50	2 172 868,08			
н909У	—	—	422 764,35	2 172 853,41			
н908У	—	—	422 814,45	2 172 772,88			
н916У	—	—	422 826,22	2 172 752,81			

2. Сведения о частях границ уточняемого земельного участка с кадастровым номером 31:09:0705020:44 :

Обозначение части границ		Горизонтальное проложение (S), м	Описание прохождения части границ	Сведения о согласовании местоположения границ (согласовано/спорное)
от т.	до т.			
1	2	3	4	5
н916У	672	37,17	—	согласовано
672	673	15,94		
673	674	38,73		
674	н927У	81,27		
н927У	н917У	2,29		
н917У	н918У	40,41		
н918У	н909У	17,67		
н909У	н908У	94,84		
н908У	н916У	23,27		

3. Сведения о характеристиках уточняемого земельного участка с кадастровым номером 31:09:0705020:44 :

№ п/п	Наименование характеристики	Значение характеристики
1	2	3
1.	Адрес земельного участка	—
1.1.	Сведения о местоположении земельного участка (при отсутствии адреса) в структурированном в соответствии с федеральной информационной адресной системой виде	Российская Федерация, Белгородская область, Корочанский р-н, Яблоново с
1.2.	Дополнительные сведения о местоположении земельного участка	—
2.	Площадь земельного участка ± величина погрешности определения (вычисления) площади ($P \pm \Delta P$), м ²	5 100 ± 25,00

1	2	3
3.	Формула, примененная для вычисления предельной погрешности определения площади земельного участка, с подставленными значениями и итоговые (вычисленные) значения	$3,5*0,10*\sqrt{(5\ 100,00)} = 25$
4.	Площадь земельного участка согласно сведениям Единого государственного реестра недвижимости (Ркад), м ²	5 100,00
5.	Оценка расхождения Р и Ркад (Р - Ркад), м ²	0
6.	Предельный минимальный и максимальный размеры земельного участка (Рмин и Рмакс), м ²	Рмин = Рмин = 1 000 Рмакс = Рмакс = 2 900
7.	Кадастровый или иной государственный учетный номер (инвентарный) здания, сооружения, объекта незавершенного строительства, расположенного на земельном участке	31:09:0705001:787
8.	Вид (виды) разрешенного использования	Для ведения личного подсобного хозяйства
8.1.	Дополнительные сведения об использовании земельного участка	—
9.	Сведения о земельных участках (землях общего пользования, территории общего пользования), посредством которых обеспечивается доступ	—
10.	Иные сведения	—

4. Пояснения к сведениям об уточняемом земельном участке с кадастровым номером 31:09:0705020:44 :

1. —

1. Сведения о характерных точках границ уточняемого земельного участка с кадастровым номером 31:09:0705020:40 :
Система координат МСК-31 Зона № 2

Обозначение характерных точек границ	Координаты, м				Метод определения координат	Формулы, примененные для расчета средней квадратической погрешности определения координат характерных точек границ (Mt), с подставленными в такие формулы значениями и итоговые (вычисленные) значения Mt, м	Описание закрепления точки
	содержатся в Едином государственном реестре недвижимости		определены в результате выполнения комплексных кадастровых работ				
	X	Y	X	Y			
1	2	3	4	5	6	7	8
н928У	—	—	422 923,16	2 172 816,89	Геодезический метод	$\sqrt{(0,07^2 + 0,07^2)} = 0,10$	—
н928У	—	—	422 941,47	2 172 830,81			
н929У	—	—	422 914,97	2 172 879,40			

1	2	3	4	5	6	7	8
677	422 916,94	2 172 816,98	—	—	Геодезический метод	0,10	—
678	422 932,23	2 172 828,21	—	—			
679	422 935,80	2 172 838,87	—	—			
680	422 929,43	2 172 849,93	—	—			
681	422 898,68	2 172 905,85	422 898,68	2 172 905,85		$\sqrt{(0,07^2 + 0,07^2)} = 0,10$	
н948У	—	—	422 874,66	2 172 944,88		0,10	
682	422 873,48	2 172 946,59	—	—			
683	422 843,28	2 172 926,28	—	—			
84	422 856,77	2 172 909,47	—	—			
685	422 907,77	2 172 831,71	—	—		$\sqrt{(0,07^2 + 0,07^2)} = 0,10$	
н930У	—	—	422 872,57	2 172 948,24			
н931У	—	—	422 844,30	2 172 930,84			
н940У	—	—	422 864,91	2 172 901,02			
н932У	—	—	422 875,28	2 172 886,01			
н933У	—	—	422 907,28	2 172 835,99			
н928У	—	—	422 915,45	2 172 823,37			
н929У	—	—	422 919,62	2 172 816,23			
н928У	—	—	422 923,16	2 172 816,89			

2. Сведения о частях границ уточняемого земельного участка с кадастровым номером 31:09:0705020:40 :

Обозначение части границ		Горизонтальное проложение (S), м	Описание прохождения части границ	Сведения о согласовании местоположения границ (согласовано/спорное)
от т.	до т.			
1	2	3	4	5
н928У	н928У	23,00	—	согласовано
н928У	н929У	55,35		
н929У	681	31,06		
681	н948У	45,83		
н948У	н930У	3,96		
н930У	н931У	33,20		
н931У	н940У	36,25		
н940У	н932У	18,24		
н932У	н933У	59,38		
н933У	н928У	15,03		
н928У	н929У	8,27		
н929У	н928У	3,60		

3. Сведения о характеристиках уточняемого земельного участка с кадастровым номером		31:09:0705020:40
№ п/п	Наименование характеристики	Значение характеристики
1	2	3
1.	Адрес земельного участка	—
1.1.	Сведения о местоположении земельного участка (при отсутствии адреса) в структурированном в соответствии с федеральной информационной адресной системой виде	Российская Федерация, Белгородская область, Корочанский р-н, Яблоново с
1.2.	Дополнительные сведения о местоположении земельного участка	—
2.	Площадь земельного участка ± величина погрешности определения (вычисления) площади ($P \pm \Delta P$), м ²	4 100 ± 22,00
3.	Формула, примененная для вычисления предельной погрешности определения площади земельного участка, с подставленными значениями и итоговые (вычисленные) значения	$3,5 * 0,10 * \sqrt{(4\ 100,00)} = 22$
4.	Площадь земельного участка согласно сведениям Единого государственного реестра недвижимости (Ркад), м ²	4 100,00
5.	Оценка расхождения Р и Ркад ($P - P_{кад}$), м ²	0
6.	Предельный минимальный и максимальный размеры земельного участка (Рмин и Рмакс), м ²	Рмин = Рмин = 1 000 Рмакс = Рмакс = 2 900
7.	Кадастровый или иной государственный учетный номер (инвентарный) здания, сооружения, объекта незавершенного строительства, расположенного на земельном участке	31:09:0705001:284
8.	Вид (виды) разрешенного использования	Для ведения личного подсобного хозяйства
8.1.	Дополнительные сведения об использовании земельного участка	—
9.	Сведения о земельных участках (землях общего пользования, территории общего пользования), посредством которых обеспечивается доступ	—
10.	Иные сведения	—
4. Пояснения к сведениям об уточняемом земельном участке с кадастровым номером		31:09:0705020:40
1.	—	—

1. Сведения о характерных точках границ уточняемого земельного участка с кадастровым номером 31:09:0705020:52 :
 Система координат МСК-31 Зона № 2

Обозначение характерных точек границ	Координаты, м				Метод определения координат	Формулы, примененные для расчета средней квадратической погрешности определения координат характерных точек границ (Mt), с подставленными в такие формулы значениями и итоговые (вычисленные) значения Mt, м	Описание закрепления точки		
	содержатся в Едином государственном реестре недвижимости		определены в результате выполнения комплексных кадастровых работ						
	X	Y	X	Y					
1	2	3	4	5	6	7	8		
827	76 228,31	76 237,86	—	—	Геодезический метод	0,10	—		
828	76 248,90	76 252,65	—	—					
829	76 201,24	76 322,79	—	—					
830	76 183,16	76 351,72	—	—					
831	76 163,05	76 338,05	—	—					
832	76 183,99	76 304,97	—	—					
н802У	—	—	422 656,74	2 172 633,24					
н841У	—	—	422 659,38	2 172 629,31					
н834У	—	—	422 680,52	2 172 641,58					
н817У	—	—	422 678,90	2 172 644,56					
н816У	—	—	422 668,48	2 172 662,36					
н815У	—	—	422 656,34	2 172 683,08					
н836У	—	—	422 619,86	2 172 746,90					
н837У	—	—	422 598,62	2 172 735,25					
н804У	—	—	422 608,90	2 172 717,54					
н803У	—	—	422 638,93	2 172 665,79					
827	76 228,31	76 237,86	—	—				0,10	

2. Сведения о частях границ уточняемого земельного участка с кадастровым номером 31:09:0705020:52 :

Обозначение части границ		Горизонтальное проложение (S), м	Описание прохождения части границ	Сведения о согласовании местоположения границ (согласовано/спорное)
от т.	до т.			
1	2	3	4	5
н802У	н841У	4,73	—	согласовано
н841У	н834У	24,44		

1	2	3	4	5
н834У	н817У	3,39	—	согласовано
н817У	н816У	20,63		
н816У	н815У	24,01		
н815У	н836У	73,51		
н836У	н837У	24,23		
н837У	н804У	20,48		
н804У	н803У	59,83		
н803У	н802У	37,10		

3. Сведения о характеристиках уточняемого земельного участка с кадастровым номером 31:09:0705020:52 :

№ п/п	Наименование характеристики	Значение характеристики
1	2	3
1.	Адрес земельного участка	Российская Федерация, Белгородская область, Корочанский р-н, Яблоново с, Садовая ул, д 11
1.1.	Сведения о местоположении земельного участка (при отсутствии адреса) в структурированном в соответствии с федеральной информационной адресной системой виде	—
1.2.	Дополнительные сведения о местоположении земельного участка	—
2.	Площадь земельного участка ± величина погрешности определения (вычисления) площади ($P \pm \Delta P$), м ²	2 935 ± 19,00
3.	Формула, примененная для вычисления предельной погрешности определения площади земельного участка, с подставленными значениями и итоговые (вычисленные) значения	$3,5 * 0,10 * \sqrt{(2\ 935,00)} = 19$
4.	Площадь земельного участка согласно сведениям Единого государственного реестра недвижимости (Ркад), м ²	2 935,00
5.	Оценка расхождения Р и Ркад ($P - P_{кад}$), м ²	0
6.	Предельный минимальный и максимальный размеры земельного участка (Рмин и Рмакс), м ²	Рмин = Рмин = 1 000 Рмакс = Рмакс = 2 900
7.	Кадастровый или иной государственный учетный номер (инвентарный) здания, сооружения, объекта незавершенного строительства, расположенного на земельном участке	31:09:0705001:875
8.	Вид (виды) разрешенного использования	Для ведения личного подсобного хозяйства
8.1.	Дополнительные сведения об использовании земельного участка	—

1	2	3
9.	Сведения о земельных участках (землях общего пользования, территории общего пользования), посредством которых обеспечивается доступ	—
10.	Иные сведения	—

4. Пояснения к сведениям об уточняемом земельном участке с кадастровым номером 31:09:0705020:52 :

1.	—
----	---

1. Сведения о характерных точках границ уточняемого земельного участка с кадастровым номером 31:09:0705020:48 :

Система координат МСК-31 Зона № 2

Обозначение характерных точек границ	Координаты, м				Метод определения координат	Формулы, примененные для расчета средней квадратической погрешности определения координат характерных точек границ (Mt), с подставленными в такие формулы значениями и итоговые (вычисленные) значения Mt, м	Описание закрепления точки
	содержатся в Едином государственном реестре недвижимости		определены в результате выполнения комплексных кадастровых работ				
	X	Y	X	Y			
1	2	3	4	5	6	7	8
861	422 713,41	2 172 672,27	—	—	Геодезический метод	0,10	—
697	422 737,60	2 172 687,47	—	—		$\sqrt{(0,07^2 + 0,07^2)} = 0,10$	
862	422 733,26	2 172 695,30	—	—		0,10	
652	422 727,84	2 172 702,16	—	—		0,30	
644	422 704,78	2 172 687,90	—	—			
н850У	—	—	422 708,35	2 172 687,84			
н849У	—	—	422 717,11	2 172 672,65			
н864У	—	—	422 726,75	2 172 678,21			
н865У	—	—	422 742,61	2 172 688,86		$\sqrt{(0,07^2 + 0,07^2)} = 0,10$	
н872У	—	—	422 742,03	2 172 689,72			
н866У	—	—	422 736,89	2 172 697,39			
н867У	—	—	422 733,09	2 172 701,64			
861	422 713,41	2 172 672,27	—	—		0,10	

2. Сведения о частях границ уточняемого земельного участка с кадастровым номером 31:09:0705020:48 :

Обозначение части границ		Горизонтальное проложение (S), м	Описание прохождения части границ	Сведения о согласовании местоположения границ (согласовано/спорное)
от т.	до т.			

1	2	3	4	5
н850У	н849У	17,53	—	согласовано
н849У	н864У	11,13		
н864У	н865У	19,10		
н865У	н872У	1,04		
н872У	н866У	9,23		
н866У	н867У	5,70		
н867У	н850У	28,33		

3. Сведения о характеристиках уточняемого земельного участка с кадастровым номером 31:09:0705020:48 :

№ п/п	Наименование характеристики	Значение характеристики
1	2	3
1.	Адрес земельного участка	Российская Федерация, Белгородская область, Корочанский р-н, Яблоново с, Садовая ул, д 14
1.1.	Сведения о местоположении земельного участка (при отсутствии адреса) в структурированном в соответствии с федеральной информационной адресной системой виде	—
1.2.	Дополнительные сведения о местоположении земельного участка	—
2.	Площадь земельного участка ± величина погрешности определения (вычисления) площади ($P \pm \Delta P$), м ²	500 ± 8,00
3.	Формула, примененная для вычисления предельной погрешности определения площади земельного участка, с подставленными значениями и итоговые (вычисленные) значения	$3,5 * 0,10 * \sqrt{(500,00)} = 8$
4.	Площадь земельного участка согласно сведениям Единого государственного реестра недвижимости (Ркад), м ²	500,00
5.	Оценка расхождения Р и Ркад ($P - P_{кад}$), м ²	0
6.	Предельный минимальный и максимальный размеры земельного участка (Рмин и Рмакс), м ²	Рмин = Рмин = 1 000 Рмакс = Рмакс = 2 900
7.	Кадастровый или иной государственный учетный номер (инвентарный) здания, сооружения, объекта незавершенного строительства, расположенного на земельном участке	31:09:0705001:854
8.	Вид (виды) разрешенного использования	Для ведения личного подсобного хозяйства
8.1.	Дополнительные сведения об использовании земельного участка	—

1	2	3
9.	Сведения о земельных участках (землях общего пользования, территории общего пользования), посредством которых обеспечивается доступ	—
10.	Иные сведения	—
4. Пояснения к сведениям об уточняемом земельном участке с кадастровым номером		31:09:0705020:48 :
1.	—	

Описание местоположения здания, сооружения, объекта незавершенного строительства на земельном участке

1. Сведения о характерных точках контура объекта недвижимости с кадастровым номером 31:09:0705001:1124 :

Система координат МСК-31 Зона № 2

Обозначение характерных точек границ	Содержатся в Едином государственном реестре недвижимости			Определены в ходе выполнения комплексных кадастровых работ			Метод определения координат	Формулы, примененные для расчета средней квадратической погрешности определения координат характерных точек (Mt), м, с подставленными в такие формулы значениями и итоговые (вычисленные) значения Mt, м
	координаты, м		Радиус, м	координаты, м		Радиус, м		
	X	Y	R	X	Y	R		
1	2	3	4	5	6	7	8	9
н58О	—	—	—	422 509,94	2 172 411,24	—	Геодезический метод	$\sqrt{(0,07^2 + 0,07^2)} = 0,10$
н59О	—	—	—	422 516,20	2 172 411,67	—		
н60О	—	—	—	422 515,64	2 172 419,94	—		
н61О	—	—	—	422 509,38	2 172 419,51	—		
н58О	—	—	—	422 509,94	2 172 411,24	—		

2. Сведения о характеристиках объекта недвижимости с кадастровым номером 31:09:0705001:1124 :

№ п/п	Наименование характеристики	Значение характеристики
1	2	3
1.	Вид объекта недвижимости	Здание
2.	Ранее присвоенный государственный учетный номер (инвентарный) здания, сооружения, объекта незавершенного строительства	—
3.	Кадастровый номер земельного участка (земельных участков), в границах которого (которых) расположены здание, сооружение, объект незавершенного строительства	31:09:0705020:23
4.	Уникальный учетный номер кадастрового квартала, в границах которого расположены здание, сооружение, объект незавершенного строительства	31:09:0705020

1	2	3
5.	Адрес здания, сооружения, объекта незавершенного строительства	Российская Федерация, Белгородская обл., Корочанский район, с. Яблоново, ул. Ворошилова, дом 75
5.1.	Сведения о местоположении здания, сооружения, объекта незавершенного строительства (при отсутствии адреса) в структурированном в соответствии с федеральной информационной адресной системой виде	—
5.2.	Дополнительные сведения о местоположении	—
6.	Иные сведения	—

3. Пояснения к сведениям об объекте недвижимости с кадастровым номером 31:09:0705001:1124 :

1.	—
----	---

1. Сведения о характерных точках контура объекта недвижимости с кадастровым номером 31:09:0705001:178 :

Система координат МСК-31 Зона № 2

Обозначение характерных точек границ	Содержатся в Едином государственном реестре недвижимости			Определены в ходе выполнения комплексных кадастровых работ			Метод определения координат	Формулы, примененные для расчета средней квадратической погрешности определения координат характерных точек (Mt), м, с подставленными в такие формулы значениями и итоговые (вычисленные) значения Mt, м
	координаты, м		Радиус, м	координаты, м		Радиус, м		
	X	Y	R	X	Y	R		
1	2	3	4	5	6	7	8	9
н970	—	—	—	422 543,17	2 172 414,59	—	Геодезический метод	$\sqrt{(0,07^2 + 0,07^2)} = 0,10$
н980	—	—	—	422 542,42	2 172 422,28	—		
н990	—	—	—	422 534,07	2 172 421,46	—		
н1000	—	—	—	422 534,50	2 172 417,01	—		
н1010	—	—	—	422 537,18	2 172 417,28	—		
н970	—	—	—	422 537,50	2 172 414,03	—		
н970	—	—	—	422 543,17	2 172 414,59	—		

2. Сведения о характеристиках объекта недвижимости с кадастровым номером 31:09:0705001:178 :

№ п/п	Наименование характеристики	Значение характеристики
1	2	3
1.	Вид объекта недвижимости	Здание

1	2	3
2.	Ранее присвоенный государственный учетный номер (инвентарный) здания, сооружения, объекта незавершенного строительства	—
3.	Кадастровый номер земельного участка (земельных участков), в границах которого (которых) расположены здание, сооружение, объект незавершенного строительства	31:09:0705020:22
4.	Уникальный учетный номер кадастрового квартала, в границах которого расположены здание, сооружение, объект незавершенного строительства	31:09:0705020
5.	Адрес здания, сооружения, объекта незавершенного строительства	Белгородская область, р-н Корочанский, с. Яблоново, ул. Ворошилова, д. 73
5.1.	Сведения о местоположении здания, сооружения, объекта незавершенного строительства (при отсутствии адреса) в структурированном в соответствии с федеральной информационной адресной системой виде	—
5.2.	Дополнительные сведения о местоположении	—
6.	Иные сведения	—

3. Пояснения к сведениям об объекте недвижимости с кадастровым номером 31:09:0705001:178 :

1.	—
----	---

1. Сведения о характерных точках контура объекта недвижимости с кадастровым номером 31:09:0705001:1125 :

Система координат МСК-31 Зона № 2

Обозначение характерных точек границ	Содержатся в Едином государственном реестре недвижимости			Определены в ходе выполнения комплексных кадастровых работ			Метод определения координат	Формулы, примененные для расчета средней квадратической погрешности определения координат характерных точек (Mt), м, с подставленными в такие формулы значениями и итоговые (вычисленные) значения Mt, м
	координаты, м		Радиус, м	координаты, м		Радиус, м		
	X	Y	R	X	Y	R		
1	2	3	4	5	6	7	8	9
н1020	—	—	—	422 574,02	2 172 418,34	—	Геодезический метод	$\sqrt{(0,07^2 + 0,07^2)} = 0,10$
н1030	—	—	—	422 572,80	2 172 428,69	—		
н1040	—	—	—	422 567,65	2 172 428,09	—		
н1050	—	—	—	422 568,86	2 172 417,74	—		

1	2	3	4	5	6	7	8	9
н1020	—	—	—	422 574,02	2 172 418,34	—	Геодезический метод	$\sqrt{(0,07^2 + 0,07^2)} = 0,10$

2. Сведения о характеристиках объекта недвижимости с кадастровым номером 31:09:0705001:1125 :

№ п/п	Наименование характеристики	Значение характеристики
1	2	3
1.	Вид объекта недвижимости	Здание
2.	Ранее присвоенный государственный учетный номер (инвентарный) здания, сооружения, объекта незавершенного строительства	—
3.	Кадастровый номер земельного участка (земельных участков), в границах которого (которых) расположены здание, сооружение, объект незавершенного строительства	31:09:0705020:20
4.	Уникальный учетный номер кадастрового квартала, в границах которого расположены здание, сооружение, объект незавершенного строительства	31:09:0705020
5.	Адрес здания, сооружения, объекта незавершенного строительства	Россия, Белгородская обл., Корочанский район, с. Яблоново, ул. Ворошилова, дом 69
5.1.	Сведения о местоположении здания, сооружения, объекта незавершенного строительства (при отсутствии адреса) в структурированном в соответствии с федеральной информационной адресной системой виде	—
5.2.	Дополнительные сведения о местоположении	—
6.	Иные сведения	—

3. Пояснения к сведениям об объекте недвижимости с кадастровым номером 31:09:0705001:1125 :

1.	—
----	---

1. Сведения о характерных точках контура объекта недвижимости с кадастровым номером 31:09:0705001:860 :

Система координат МСК-31 Зона № 2

Обозначение характерных точек границ	Содержатся в Едином государственном реестре недвижимости			Определены в ходе выполнения комплексных кадастровых работ			Метод определения координат	Формулы, примененные для расчета средней квадратической погрешности определения координат характерных точек (Mt), м, с подставленными в такие формулы значениями и итоговые (вычисленные) значения Mt, м
	координаты, м		Радиус, м	координаты, м		Радиус, м		
	X	Y	R	X	Y	R		
1	2	3	4	5	6	7	8	9

1	2	3	4	5	6	7	8	9
н106О	—	—	—	422 562,28	2 172 415,83	—	Геодезический метод	$\sqrt{(0,07^2 + 0,07^2)} = 0,10$
н107О	—	—	—	422 561,44	2 172 424,66	—		
н108О	—	—	—	422 554,13	2 172 423,97	—		
н109О	—	—	—	422 554,98	2 172 415,13	—		
н106О	—	—	—	422 562,28	2 172 415,83	—		

2. Сведения о характеристиках объекта недвижимости с кадастровым номером 31:09:0705001:860 :

№ п/п	Наименование характеристики	Значение характеристики
1	2	3
1.	Вид объекта недвижимости	Здание
2.	Ранее присвоенный государственный учетный номер (инвентарный) здания, сооружения, объекта незавершенного строительства	—
3.	Кадастровый номер земельного участка (земельных участков), в границах которого (которых) расположены здание, сооружение, объект незавершенного строительства	31:09:0705020:69
4.	Уникальный учетный номер кадастрового квартала, в границах которого расположены здание, сооружение, объект незавершенного строительства	31:09:0705020
5.	Адрес здания, сооружения, объекта незавершенного строительства	Белгородская область, р-н. Корочанский, с. Яблоново, ул. Ворошилова, д. 71
5.1.	Сведения о местоположении здания, сооружения, объекта незавершенного строительства (при отсутствии адреса) в структурированном в соответствии с федеральной информационной адресной системой виде	—
5.2.	Дополнительные сведения о местоположении	—
6.	Иные сведения	—

3. Пояснения к сведениям об объекте недвижимости с кадастровым номером 31:09:0705001:860 :

1.	—
----	---

1. Сведения о характерных точках контура объекта недвижимости с кадастровым номером 31:09:0705001:1123 :

Система координат		МСК-31					Зона № <u>2</u>	
Обозначение характерных точек границ	Содержатся в Едином государственном реестре недвижимости			Определены в ходе выполнения комплексных кадастровых работ			Метод определения координат	Формулы, примененные для расчета средней квадратической погрешности определения координат характерных точек (Mt), м, с подставленными в такие формулы значениями и итоговые (вычисленные) значения Mt, м
	координаты, м		Радиус, м	координаты, м		Радиус, м		
	X	Y	R	X	Y	R		
1	2	3	4	5	6	7	8	9
н1100	—	—	—	422 616,24	2 172 430,61	—	Геодезический метод	$\sqrt{(0,07^2 + 0,07^2)} = 0,10$
н1110	—	—	—	422 609,92	2 172 429,27	—		
н1120	—	—	—	422 611,23	2 172 423,05	—		
н1130	—	—	—	422 617,56	2 172 424,38	—		
н1100	—	—	—	422 616,24	2 172 430,61	—		

2. Сведения о характеристиках объекта недвижимости с кадастровым номером 31:09:0705001:1123 :

№ п/п	Наименование характеристики	Значение характеристики
1	2	3
1.	Вид объекта недвижимости	Здание
2.	Ранее присвоенный государственный учетный номер (инвентарный) здания, сооружения, объекта незавершенного строительства	—
3.	Кадастровый номер земельного участка (земельных участков), в границах которого (которых) расположены здание, сооружение, объект незавершенного строительства	31:09:0705020:19
4.	Уникальный учетный номер кадастрового квартала, в границах которого расположены здание, сооружение, объект незавершенного строительства	31:09:0705020
5.	Адрес здания, сооружения, объекта незавершенного строительства	Российская Федерация, Белгородская обл., Корочанский район, с. Яблоново, ул. Ворошилова, дом 67
5.1.	Сведения о местоположении здания, сооружения, объекта незавершенного строительства (при отсутствии адреса) в структурированном в соответствии с федеральной информационной адресной системой виде	—
5.2.	Дополнительные сведения о местоположении	—

1	2	3
6.	Иные сведения	—

3. Пояснения к сведениям об объекте недвижимости с кадастровым номером 31:09:0705001:1123 :

1.	—
----	---

1. Сведения о характерных точках контура объекта недвижимости с кадастровым номером 31:09:0705001:1119 :

Система координат МСК-31 Зона № 2

Обозначение характерных точек границ	Содержатся в Едином государственном реестре недвижимости			Определены в ходе выполнения комплексных кадастровых работ			Метод определения координат	Формулы, примененные для расчета средней квадратической погрешности определения координат характерных точек (Mt), м, с подставленными в такие формулы значениями и итоговые (вычисленные) значения Mt, м
	координаты, м		Радиус, м	координаты, м		Радиус, м		
	X	Y	R	X	Y	R		
1	2	3	4	5	6	7	8	9
н1140	—	—	—	422 652,44	2 172 447,07	—	Геодезический метод	$\sqrt{(0,07^2 + 0,07^2)} = 0,10$
н1150	—	—	—	422 645,30	2 172 445,57	—		
н1160	—	—	—	422 647,19	2 172 436,58	—		
н1170	—	—	—	422 654,33	2 172 438,08	—		
н1140	—	—	—	422 652,44	2 172 447,07	—		

2. Сведения о характеристиках объекта недвижимости с кадастровым номером 31:09:0705001:1119 :

№ п/п	Наименование характеристики	Значение характеристики
1	2	3
1.	Вид объекта недвижимости	Здание
2.	Ранее присвоенный государственный учетный номер (инвентарный) здания, сооружения, объекта незавершенного строительства	—
3.	Кадастровый номер земельного участка (земельных участков), в границах которого (которых) расположены здание, сооружение, объект незавершенного строительства	31:09:0705020:18
4.	Уникальный учетный номер кадастрового квартала, в границах которого расположены здание, сооружение, объект незавершенного строительства	31:09:0705020

1	2	3
5.	Адрес здания, сооружения, объекта незавершенного строительства	Россия, Белгородская обл., Корочанский район, с. Яблоново, ул. Ворошилова, дом 65
5.1.	Сведения о местоположении здания, сооружения, объекта незавершенного строительства (при отсутствии адреса) в структурированном в соответствии с федеральной информационной адресной системой виде	—
5.2.	Дополнительные сведения о местоположении	—
6.	Иные сведения	—

3. Пояснения к сведениям об объекте недвижимости с кадастровым номером 31:09:0705001:1119 :

1.	—
----	---

1. Сведения о характерных точках контура объекта недвижимости с кадастровым номером 31:09:0705001:1117 :

Система координат	<u>МСК-31</u>	Зона №	<u>2</u>
-------------------	---------------	--------	----------

Обозначение характерных точек границ	Содержатся в Едином государственном реестре недвижимости			Определены в ходе выполнения комплексных кадастровых работ			Метод определения координат	Формулы, примененные для расчета средней квадратической погрешности определения координат характерных точек (Mt), м, с подставленными в такие формулы значениями и итоговые (вычисленные) значения Mt, м
	координаты, м		Радиус, м	координаты, м		Радиус, м		
	X	Y	R	X	Y	R		
1	2	3	4	5	6	7	8	9
н2240	—	—	—	422 713,95	2 172 445,40	—	Геодезический метод	$\sqrt{(0,07^2 + 0,07^2)} = 0,10$
н2250	—	—	—	422 714,72	2 172 442,29	—		
н2260	—	—	—	422 718,84	2 172 443,35	—		
н2270	—	—	—	422 717,09	2 172 450,16	—		
н2280	—	—	—	422 711,90	2 172 448,83	—		
н2290	—	—	—	422 712,86	2 172 445,11	—		
н2240	—	—	—	422 713,95	2 172 445,40	—		

2. Сведения о характеристиках объекта недвижимости с кадастровым номером 31:09:0705001:1117 :

№ п/п	Наименование характеристики	Значение характеристики
1	2	3
1.	Вид объекта недвижимости	Здание

1	2	3
2.	Ранее присвоенный государственный учетный номер (инвентарный) здания, сооружения, объекта незавершенного строительства	—
3.	Кадастровый номер земельного участка (земельных участков), в границах которого (которых) расположены здание, сооружение, объект незавершенного строительства	31:09:0705020:17
4.	Уникальный учетный номер кадастрового квартала, в границах которого расположены здание, сооружение, объект незавершенного строительства	31:09:0705020
5.	Адрес здания, сооружения, объекта незавершенного строительства	Россия, Белгородская обл., Корочанский район, с. Яблоново, ул. Ворошилова, дом 63
5.1.	Сведения о местоположении здания, сооружения, объекта незавершенного строительства (при отсутствии адреса) в структурированном в соответствии с федеральной информационной адресной системой виде	—
5.2.	Дополнительные сведения о местоположении	—
6.	Иные сведения	—

3. Пояснения к сведениям об объекте недвижимости с кадастровым номером 31:09:0705001:1117 :

1.	—
----	---

1. Сведения о характерных точках контура объекта недвижимости с кадастровым номером 31:09:0705001:185 :

Система координат МСК-31 Зона № 2

Обозначение характерных точек границ	Содержатся в Едином государственном реестре недвижимости			Определены в ходе выполнения комплексных кадастровых работ			Метод определения координат	Формулы, примененные для расчета средней квадратической погрешности определения координат характерных точек (Mt), м, с подставленными в такие формулы значениями и итоговые (вычисленные) значения Mt, м
	координаты, м		Радиус, м	координаты, м		Радиус, м		
	X	Y	R	X	Y	R		
1	2	3	4	5	6	7	8	9
н2300	—	—	—	422 765,71	2 172 452,13	—	Геодезический метод	$\sqrt{(0,07^2 + 0,07^2)} = 0,10$
н2310	—	—	—	422 770,22	2 172 453,19	—		
н2320	—	—	—	422 768,60	2 172 460,09	—		
н2330	—	—	—	422 761,26	2 172 458,37	—		

1	2	3	4	5	6	7	8	9
н2340	—	—	—	422 762,14	2 172 454,62	—	Геодезический метод	$\sqrt{(0,07^2 + 0,07^2)} = 0,10$
н2350	—	—	—	422 764,97	2 172 455,28	—		
н2300	—	—	—	422 765,71	2 172 452,13	—		

2. Сведения о характеристиках объекта недвижимости с кадастровым номером 31:09:0705001:185 :

№ п/п	Наименование характеристики	Значение характеристики
1	2	3
1.	Вид объекта недвижимости	Здание
2.	Ранее присвоенный государственный учетный номер (инвентарный) здания, сооружения, объекта незавершенного строительства	—
3.	Кадастровый номер земельного участка (земельных участков), в границах которого (которых) расположены здание, сооружение, объект незавершенного строительства	31:09:0705020:15
4.	Уникальный учетный номер кадастрового квартала, в границах которого расположены здание, сооружение, объект незавершенного строительства	31:09:0705020
5.	Адрес здания, сооружения, объекта незавершенного строительства	Белгородская область, р-н Корочанский, с. Яблоново, ул. Ворошилова, д. 59
5.1.	Сведения о местоположении здания, сооружения, объекта незавершенного строительства (при отсутствии адреса) в структурированном в соответствии с федеральной информационной адресной системой виде	—
5.2.	Дополнительные сведения о местоположении	—
6.	Иные сведения	—

3. Пояснения к сведениям об объекте недвижимости с кадастровым номером 31:09:0705001:185 :

1.	—
----	---

1. Сведения о характерных точках контура объекта недвижимости с кадастровым номером 31:09:0705001:219 :

Система координат		МСК-31					Зона № <u>2</u>	
Обозначение характерных точек границ	Содержатся в Едином государственном реестре недвижимости			Определены в ходе выполнения комплексных кадастровых работ			Метод определения координат	Формулы, примененные для расчета средней квадратической погрешности определения координат характерных точек (Mt), м, с подставленными в такие формулы значениями и итоговые (вычисленные) значения Mt, м
	координаты, м		Радиус, м	координаты, м		Радиус, м		
	X	Y	R	X	Y	R		
1	2	3	4	5	6	7	8	9
н2360	—	—	—	422 819,17	2 172 458,03	—	Геодезический метод	$\sqrt{(0,07^2 + 0,07^2)} = 0,10$
н2370	—	—	—	422 823,46	2 172 458,98	—		
н2380	—	—	—	422 821,73	2 172 466,54	—		
н2390	—	—	—	422 813,31	2 172 464,94	—		
н2400	—	—	—	422 814,04	2 172 461,09	—		
н2410	—	—	—	422 818,38	2 172 461,84	—		
н2360	—	—	—	422 819,17	2 172 458,03	—		

2. Сведения о характеристиках объекта недвижимости с кадастровым номером 31:09:0705001:219 :

№ п/п	Наименование характеристики	Значение характеристики
1	2	3
1.	Вид объекта недвижимости	Здание
2.	Ранее присвоенный государственный учетный номер (инвентарный) здания, сооружения, объекта незавершенного строительства	—
3.	Кадастровый номер земельного участка (земельных участков), в границах которого (которых) расположены здание, сооружение, объект незавершенного строительства	31:09:0705020:13
4.	Уникальный учетный номер кадастрового квартала, в границах которого расположены здание, сооружение, объект незавершенного строительства	31:09:0705020

1	2	3
5.	Адрес здания, сооружения, объекта незавершенного строительства	Белгородская область, р-н. Корочанский, с. Яблоново, ул. Ворошилова, д. 55
5.1.	Сведения о местоположении здания, сооружения, объекта незавершенного строительства (при отсутствии адреса) в структурированном в соответствии с федеральной информационной адресной системой виде	—
5.2.	Дополнительные сведения о местоположении	—
6.	Иные сведения	—

3. Пояснения к сведениям об объекте недвижимости с кадастровым номером 31:09:0705001:219 :

1.	—
----	---

1. Сведения о характерных точках контура объекта недвижимости с кадастровым номером 31:09:0705001:513 :

Система координат	<u>МСК-31</u>	Зона №	<u>2</u>
-------------------	---------------	--------	----------

Обозначение характерных точек границ	Содержатся в Едином государственном реестре недвижимости			Определены в ходе выполнения комплексных кадастровых работ			Метод определения координат	Формулы, примененные для расчета средней квадратической погрешности определения координат характерных точек (Mt), м, с подставленными в такие формулы значениями и итоговые (вычисленные) значения Mt, м
	координаты, м		Радиус, м	координаты, м		Радиус, м		
	X	Y	R	X	Y	R		
1	2	3	4	5	6	7	8	9
н2510	—	—	—	422 801,54	2 172 453,69	—	Геодезический метод	$\sqrt{(0,07^2 + 0,07^2)} = 0,10$
н2520	—	—	—	422 799,56	2 172 460,38	—		
н2530	—	—	—	422 794,20	2 172 458,79	—		
н2540	—	—	—	422 796,17	2 172 452,10	—		
н2510	—	—	—	422 801,54	2 172 453,69	—		

2. Сведения о характеристиках объекта недвижимости с кадастровым номером 31:09:0705001:513 :

№ п/п	Наименование характеристики	Значение характеристики
1	2	3
1.	Вид объекта недвижимости	Здание
2.	Ранее присвоенный государственный учетный номер (инвентарный) здания, сооружения, объекта незавершенного строительства	—

1	2	3
3.	Кадастровый номер земельного участка (земельных участков), в границах которого (которых) расположены здание, сооружение, объект незавершенного строительства	31:09:0705020:14
4.	Уникальный учетный номер кадастрового квартала, в границах которого расположены здание, сооружение, объект незавершенного строительства	31:09:0705020
5.	Адрес здания, сооружения, объекта незавершенного строительства	Белгородская область, р-н Корочанский, с. Яблоново, ул. Ворошилова, д. 57
5.1.	Сведения о местоположении здания, сооружения, объекта незавершенного строительства (при отсутствии адреса) в структурированном в соответствии с федеральной информационной адресной системой виде	—
5.2.	Дополнительные сведения о местоположении	—
6.	Иные сведения	—

3. Пояснения к сведениям об объекте недвижимости с кадастровым номером 31:09:0705001:513 :

1.	—
----	---

1. Сведения о характерных точках контура объекта недвижимости с кадастровым номером 31:09:0705001:1116 :

Система координат МСК-31 Зона № 2

Обозначение характерных точек границ	Содержатся в Едином государственном реестре недвижимости			Определены в ходе выполнения комплексных кадастровых работ			Метод определения координат	Формулы, примененные для расчета средней квадратической погрешности определения координат характерных точек (Mt), м, с подставленными в такие формулы значениями и итоговые (вычисленные) значения Mt, м
	координаты, м		Радиус, м	координаты, м		Радиус, м		
	X	Y	R	X	Y	R		
1	2	3	4	5	6	7	8	9
н2570	—	—	—	422 851,77	2 172 468,20	—	Геодезический метод	$\sqrt{(0,07^2 + 0,07^2)} = 0,10$
н2580	—	—	—	422 848,93	2 172 474,24	—		
н2590	—	—	—	422 844,59	2 172 472,20	—		
н2600	—	—	—	422 847,43	2 172 466,16	—		
н2570	—	—	—	422 851,77	2 172 468,20	—		

2. Сведения о характеристиках объекта недвижимости с кадастровым номером 31:09:0705001:1116 :

№ п/п	Наименование характеристики	Значение характеристики
-------	-----------------------------	-------------------------

1	2	3
1.	Вид объекта недвижимости	Здание
2.	Ранее присвоенный государственный учетный номер (инвентарный) здания, сооружения, объекта незавершенного строительства	—
3.	Кадастровый номер земельного участка (земельных участков), в границах которого (которых) расположены здание, сооружение, объект незавершенного строительства	31:09:0705020:12
4.	Уникальный учетный номер кадастрового квартала, в границах которого расположены здание, сооружение, объект незавершенного строительства	31:09:0705020
5.	Адрес здания, сооружения, объекта незавершенного строительства	Россия, Белгородская обл., Корочанский район, с. Яблоново, ул. Ворошилова, дом 53
5.1.	Сведения о местоположении здания, сооружения, объекта незавершенного строительства (при отсутствии адреса) в структурированном в соответствии с федеральной информационной адресной системой виде	—
5.2.	Дополнительные сведения о местоположении	—
6.	Иные сведения	—

3. Пояснения к сведениям об объекте недвижимости с кадастровым номером 31:09:0705001:1116 :

1. —

1. Сведения о характерных точках контура объекта недвижимости с кадастровым номером 31:09:0705001:804 :

Система координат МСК-31 Зона № 2

Обозначение характерных точек границ	Содержатся в Едином государственном реестре недвижимости			Определены в ходе выполнения комплексных кадастровых работ			Метод определения координат	Формулы, примененные для расчета средней квадратической погрешности определения координат характерных точек (Mt), м, с подставленными в такие формулы значениями и итоговые (вычисленные) значения Mt, м
	координаты, м		Радиус, м	координаты, м		Радиус, м		
	X	Y	R	X	Y	R		
1	2	3	4	5	6	7	8	9
н2610	—	—	—	422 869,76	2 172 473,15	—	Геодезический метод	$\sqrt{(0,07^2 + 0,07^2)} = 0,10$
н2620	—	—	—	422 874,56	2 172 475,90	—		
н2630	—	—	—	422 870,90	2 172 482,29	—		
н2640	—	—	—	422 867,22	2 172 480,19	—		

1	2	3	4	5	6	7	8	9
н265О	—	—	—	422 869,40	2 172 476,39	—	Геодезический метод	$\sqrt{(0,07^2 + 0,07^2)} = 0,10$
н266О	—	—	422 868,28	2 172 475,74	—			
н261О	—	—	—	422 869,76	2 172 473,15	—		

2. Сведения о характеристиках объекта недвижимости с кадастровым номером 31:09:0705001:804 :

№ п/п	Наименование характеристики	Значение характеристики
1	2	3
1.	Вид объекта недвижимости	Здание
2.	Ранее присвоенный государственный учетный номер (инвентарный) здания, сооружения, объекта незавершенного строительства	—
3.	Кадастровый номер земельного участка (земельных участков), в границах которого (которых) расположены здание, сооружение, объект незавершенного строительства	31:09:0705020:11
4.	Уникальный учетный номер кадастрового квартала, в границах которого расположены здание, сооружение, объект незавершенного строительства	31:09:0705020
5.	Адрес здания, сооружения, объекта незавершенного строительства	Белгородская область, р-н Корочанский, с. Яблоново, ул. Ворошилова, д. 51
5.1.	Сведения о местоположении здания, сооружения, объекта незавершенного строительства (при отсутствии адреса) в структурированном в соответствии с федеральной информационной адресной системой виде	—
5.2.	Дополнительные сведения о местоположении	—
6.	Иные сведения	—

3. Пояснения к сведениям об объекте недвижимости с кадастровым номером 31:09:0705001:804 :

1.	—
----	---

1. Сведения о характерных точках контура объекта недвижимости с кадастровым номером 31:09:0705020:82 :

Система координат		МСК-31					Зона № <u>2</u>	
Обозначение характерных точек границ	Содержатся в Едином государственном реестре недвижимости			Определены в ходе выполнения комплексных кадастровых работ			Метод определения координат	Формулы, примененные для расчета средней квадратической погрешности определения координат характерных точек (Mt), м, с подставленными в такие формулы значениями и итоговые (вычисленные) значения Mt, м
	координаты, м		Радиус, м	координаты, м		Радиус, м		
	X	Y	R	X	Y	R		
1	2	3	4	5	6	7	8	9
н2670	—	—	—	422 889,31	2 172 467,04	—	Геодезический метод	$\sqrt{(0,07^2 + 0,07^2)} = 0,10$
н2680	—	—	—	422 894,68	2 172 469,42	—		
н2690	—	—	—	422 892,22	2 172 474,96	—		
н2700	—	—	—	422 888,79	2 172 473,44	—		
н2710	—	—	—	422 890,04	2 172 470,64	—		
н2720	—	—	—	422 888,09	2 172 469,77	—		
н2670	—	—	—	422 889,31	2 172 467,04	—		

2. Сведения о характеристиках объекта недвижимости с кадастровым номером 31:09:0705020:82 :

№ п/п	Наименование характеристики	Значение характеристики
1	2	3
1.	Вид объекта недвижимости	Здание
2.	Ранее присвоенный государственный учетный номер (инвентарный) здания, сооружения, объекта незавершенного строительства	—
3.	Кадастровый номер земельного участка (земельных участков), в границах которого (которых) расположены здание, сооружение, объект незавершенного строительства	31:09:0705020:10
4.	Уникальный учетный номер кадастрового квартала, в границах которого расположены здание, сооружение, объект незавершенного строительства	31:09:0705020

1	2	3
5.	Адрес здания, сооружения, объекта незавершенного строительства	Российская Федерация, Белгородская обл., Корочанский район, с. Яблоново, ул. Ворошилова, дом 49
5.1.	Сведения о местоположении здания, сооружения, объекта незавершенного строительства (при отсутствии адреса) в структурированном в соответствии с федеральной информационной адресной системой виде	—
5.2.	Дополнительные сведения о местоположении	—
6.	Иные сведения	—

3. Пояснения к сведениям об объекте недвижимости с кадастровым номером 31:09:0705020:82 :

1.	—
----	---

1. Сведения о характерных точках контура объекта недвижимости с кадастровым номером 31:09:0705001:310 :

Система координат	<u>МСК-31</u>	Зона №	<u>2</u>
-------------------	---------------	--------	----------

Обозначение характерных точек границ	Содержатся в Едином государственном реестре недвижимости			Определены в ходе выполнения комплексных кадастровых работ			Метод определения координат	Формулы, примененные для расчета средней квадратической погрешности определения координат характерных точек (Mt), м, с подставленными в такие формулы значениями и итоговые (вычисленные) значения Mt, м
	координаты, м		Радиус, м	координаты, м		Радиус, м		
	X	Y	R	X	Y	R		
1	2	3	4	5	6	7	8	9
н2730	—	—	—	422 902,71	2 172 488,82	—	Геодезический метод	$\sqrt{(0,07^2 + 0,07^2)} = 0,10$
н2740	—	—	—	422 907,16	2 172 490,64	—		
н2750	—	—	—	422 904,50	2 172 497,12	—		
н2760	—	—	—	422 898,70	2 172 494,73	—		
н2770	—	—	—	422 899,80	2 172 491,96	—		
н2780	—	—	—	422 901,17	2 172 492,57	—		
н2730	—	—	—	422 902,71	2 172 488,82	—		

2. Сведения о характеристиках объекта недвижимости с кадастровым номером 31:09:0705001:310 :

№ п/п	Наименование характеристики	Значение характеристики
1	2	3
1.	Вид объекта недвижимости	Здание

1	2	3
2.	Ранее присвоенный государственный учетный номер (инвентарный) здания, сооружения, объекта незавершенного строительства	—
3.	Кадастровый номер земельного участка (земельных участков), в границах которого (которых) расположены здание, сооружение, объект незавершенного строительства	31:09:0705020:9
4.	Уникальный учетный номер кадастрового квартала, в границах которого расположены здание, сооружение, объект незавершенного строительства	31:09:0705020
5.	Адрес здания, сооружения, объекта незавершенного строительства	Белгородская область, р-н. Корочанский, с. Яблоново, ул. Ворошилова, д. 47
5.1.	Сведения о местоположении здания, сооружения, объекта незавершенного строительства (при отсутствии адреса) в структурированном в соответствии с федеральной информационной адресной системой виде	—
5.2.	Дополнительные сведения о местоположении	—
6.	Иные сведения	—

3. Пояснения к сведениям об объекте недвижимости с кадастровым номером 31:09:0705001:310 :

1.	—
----	---

1. Сведения о характерных точках контура объекта недвижимости с кадастровым номером 31:09:0705020:76 :

Система координат МСК-31 Зона № 2

Обозначение характерных точек границ	Содержатся в Едином государственном реестре недвижимости			Определены в ходе выполнения комплексных кадастровых работ			Метод определения координат	Формулы, примененные для расчета средней квадратической погрешности определения координат характерных точек (Mt), м, с подставленными в такие формулы значениями и итоговые (вычисленные) значения Mt, м
	координаты, м		Радиус, м	координаты, м		Радиус, м		
	X	Y	R	X	Y	R		
1	2	3	4	5	6	7	8	9
н2790	—	—	—	422 922,21	2 172 514,77	—	Геодезический метод	$\sqrt{(0,07^2 + 0,07^2)} = 0,10$
н2800	—	—	—	422 923,23	2 172 511,50	—		
н2810	—	—	—	422 927,61	2 172 512,87	—		
н2820	—	—	—	422 925,43	2 172 519,85	—		

1	2	3	4	5	6	7	8	9
н283О	—	—	—	422 921,10	2 172 518,50	—	Геодезический метод	$\sqrt{(0,07^2 + 0,07^2)} = 0,10$
н284О	—	—	—	422 921,65	2 172 516,75	—		
н285О	—	—	—	422 920,38	2 172 516,35	—		
н286О	—	—	—	422 921,00	2 172 514,39	—		
н279О	—	—	—	422 922,21	2 172 514,77	—		

2. Сведения о характеристиках объекта недвижимости с кадастровым номером 31:09:0705020:76 :

№ п/п	Наименование характеристики	Значение характеристики
1	2	3
1.	Вид объекта недвижимости	Здание
2.	Ранее присвоенный государственный учетный номер (инвентарный) здания, сооружения, объекта незавершенного строительства	—
3.	Кадастровый номер земельного участка (земельных участков), в границах которого (которых) расположены здание, сооружение, объект незавершенного строительства	31:09:0705020:8
4.	Уникальный учетный номер кадастрового квартала, в границах которого расположены здание, сооружение, объект незавершенного строительства	31:09:0705020
5.	Адрес здания, сооружения, объекта незавершенного строительства	Белгородская область, р-н. Корочанский, с. Яблоново, ул. Ворошилова, д. 45
5.1.	Сведения о местоположении здания, сооружения, объекта незавершенного строительства (при отсутствии адреса) в структурированном в соответствии с федеральной информационной адресной системой виде	—
5.2.	Дополнительные сведения о местоположении	—
6.	Иные сведения	—

3. Пояснения к сведениям об объекте недвижимости с кадастровым номером 31:09:0705020:76 :

1.	—
----	---

1. Сведения о характерных точках контура объекта недвижимости с кадастровым номером 31:09:0705001:355 :

Система координат		МСК-31					Зона № <u>2</u>	
Обозначение характерных точек границ	Содержатся в Едином государственном реестре недвижимости			Определены в ходе выполнения комплексных кадастровых работ			Метод определения координат	Формулы, примененные для расчета средней квадратической погрешности определения координат характерных точек (Mt), м, с подставленными в такие формулы значениями и итоговые (вычисленные) значения Mt, м
	координаты, м		Радиус, м	координаты, м		Радиус, м		
	X	Y	R	X	Y	R		
1	2	3	4	5	6	7	8	9
н2870	—	—	—	422 973,68	2 172 543,26	—	Геодезический метод	$\sqrt{(0,07^2 + 0,07^2)} = 0,10$
н2880	—	—	—	422 971,69	2 172 550,15	—		
н2890	—	—	—	422 966,32	2 172 548,60	—		
н2900	—	—	—	422 968,31	2 172 541,71	—		
н2870	—	—	—	422 973,68	2 172 543,26	—		

2. Сведения о характеристиках объекта недвижимости с кадастровым номером 31:09:0705001:355 :

№ п/п	Наименование характеристики	Значение характеристики
1	2	3
1.	Вид объекта недвижимости	Здание
2.	Ранее присвоенный государственный учетный номер (инвентарный) здания, сооружения, объекта незавершенного строительства	—
3.	Кадастровый номер земельного участка (земельных участков), в границах которого (которых) расположены здание, сооружение, объект незавершенного строительства	31:09:0705020:6
4.	Уникальный учетный номер кадастрового квартала, в границах которого расположены здание, сооружение, объект незавершенного строительства	31:09:0705020
5.	Адрес здания, сооружения, объекта незавершенного строительства	Белгородская область, р-н Корочанский, с. Яблоново, ул. Ворошилова, д. 41
5.1.	Сведения о местоположении здания, сооружения, объекта незавершенного строительства (при отсутствии адреса) в структурированном в соответствии с федеральной информационной адресной системой виде	—
5.2.	Дополнительные сведения о местоположении	—

1	2		3					
6.	Иные сведения		—					
3. Пояснения к сведениям об объекте недвижимости с кадастровым номером <u>31:09:0705001:355</u> :								
1.	—							
1. Сведения о характерных точках контура объекта недвижимости с кадастровым номером <u>31:09:0705001:114</u> :								
Система координат <u>МСК-31</u>			Зона № <u>2</u>					
Обозначение характерных точек границ	Содержатся в Едином государственном реестре недвижимости			Определены в ходе выполнения комплексных кадастровых работ			Метод определения координат	Формулы, примененные для расчета средней квадратической погрешности определения координат характерных точек (Mt), м, с подставленными в такие формулы значениями и итоговые (вычисленные) значения Mt, м
	координаты, м		Радиус, м	координаты, м		Радиус, м		
	X	Y	R	X	Y	R		
1	2	3	4	5	6	7	8	9
н2910	—	—	—	423 018,27	2 172 564,84	—	Геодезический метод	$\sqrt{(0,07^2 + 0,07^2)} = 0,10$
н2920	—	—	—	423 018,86	2 172 574,29	—		
н2930	—	—	—	423 009,42	2 172 574,88	—		
н2940	—	—	—	423 009,10	2 172 569,80	—		
н2950	—	—	—	423 010,59	2 172 569,71	—		
н2960	—	—	—	423 010,32	2 172 565,34	—		
н2910	—	—	—	423 018,27	2 172 564,84	—		
2. Сведения о характеристиках объекта недвижимости с кадастровым номером <u>31:09:0705001:114</u> :								
№ п/п	Наименование характеристики			Значение характеристики				
1	2			3				
1.	Вид объекта недвижимости			Здание				
2.	Ранее присвоенный государственный учетный номер (инвентарный) здания, сооружения, объекта незавершенного строительства			—				
3.	Кадастровый номер земельного участка (земельных участков), в границах которого (которых) расположены здание, сооружение, объект незавершенного строительства			31:09:0705020:4				

1	2	3
4.	Уникальный учетный номер кадастрового квартала, в границах которого расположены здание, сооружение, объект незавершенного строительства	31:09:0705020
5.	Адрес здания, сооружения, объекта незавершенного строительства	Белгородская область, р-н. Корочанский, с. Яблоново, ул. Ворошилова, д. 39
5.1.	Сведения о местоположении здания, сооружения, объекта незавершенного строительства (при отсутствии адреса) в структурированном в соответствии с федеральной информационной адресной системой виде	—
5.2.	Дополнительные сведения о местоположении	—
6.	Иные сведения	—

3. Пояснения к сведениям об объекте недвижимости с кадастровым номером 31:09:0705001:114 :

1. —

1. Сведения о характерных точках контура объекта недвижимости с кадастровым номером 31:09:0705001:438 :

Система координат МСК-31 Зона № 2

Обозначение характерных точек границ	Содержатся в Едином государственном реестре недвижимости			Определены в ходе выполнения комплексных кадастровых работ			Метод определения координат	Формулы, примененные для расчета средней квадратической погрешности определения координат характерных точек (Mt), м, с подставленными в такие формулы значениями и итоговые (вычисленные) значения Mt, м
	координаты, м		Радиус, м	координаты, м		Радиус, м		
	X	Y	R	X	Y	R		
1	2	3	4	5	6	7	8	9
н2970	—	—	—	423 031,98	2 172 565,77	—	Геодезический метод	$\sqrt{(0,07^2 + 0,07^2)} = 0,10$
н2980	—	—	—	423 032,82	2 172 568,85	—		
н2990	—	—	—	423 034,73	2 172 568,34	—		
н3000	—	—	—	423 035,70	2 172 571,92	—		
н3010	—	—	—	423 029,65	2 172 573,56	—		
н3020	—	—	—	423 027,84	2 172 566,86	—		
н2970	—	—	—	423 031,98	2 172 565,77	—		

2. Сведения о характеристиках объекта недвижимости с кадастровым номером 31:09:0705001:438 :

№ п/п	Наименование характеристики	Значение характеристики
-------	-----------------------------	-------------------------

1	2	3
1.	Вид объекта недвижимости	Здание
2.	Ранее присвоенный государственный учетный номер (инвентарный) здания, сооружения, объекта незавершенного строительства	—
3.	Кадастровый номер земельного участка (земельных участков), в границах которого (которых) расположены здание, сооружение, объект незавершенного строительства	31:09:0705020:3
4.	Уникальный учетный номер кадастрового квартала, в границах которого расположены здание, сооружение, объект незавершенного строительства	31:09:0705020
5.	Адрес здания, сооружения, объекта незавершенного строительства	Белгородская область, р-н. Корочанский, с. Яблоново, ул. Ворошилова, д. 37
5.1.	Сведения о местоположении здания, сооружения, объекта незавершенного строительства (при отсутствии адреса) в структурированном в соответствии с федеральной информационной адресной системой виде	—
5.2.	Дополнительные сведения о местоположении	—
6.	Иные сведения	—

3. Пояснения к сведениям об объекте недвижимости с кадастровым номером 31:09:0705001:438 :

1. —

1. Сведения о характерных точках контура объекта недвижимости с кадастровым номером 31:09:0705001:970 :

Система координат МСК-31 Зона № 2

Обозначение характерных точек границ	Содержатся в Едином государственном реестре недвижимости			Определены в ходе выполнения комплексных кадастровых работ			Метод определения координат	Формулы, примененные для расчета средней квадратической погрешности определения координат характерных точек (Mt), м, с подставленными в такие формулы значениями и итоговые (вычисленные) значения Mt, м
	координаты, м		Радиус, м	координаты, м		Радиус, м		
	X	Y	R	X	Y	R		
1	2	3	4	5	6	7	8	9
н3500	—	—	—	423 068,31	2 172 697,42	—	Геодезический метод	$\sqrt{(0,07^2 + 0,07^2)} = 0,10$
н3510	—	—	—	423 073,46	2 172 697,69	—		
н3520	—	—	—	423 073,00	2 172 706,64	—		
н3530	—	—	—	423 067,87	2 172 706,37	—		

1	2	3	4	5	6	7	8	9
н3540	—	—	—	423 023,38	2 172 767,51	—	Геодезический метод	$\sqrt{(0,07^2 + 0,07^2)} = 0,10$
н3550	—	—	—	423 018,94	2 172 772,66	—		
н3560	—	—	—	423 013,81	2 172 768,24	—		
н3570	—	—	—	423 018,26	2 172 763,09	—		
н3540	—	—	—	423 023,38	2 172 767,51	—		

2. Сведения о характеристиках объекта недвижимости с кадастровым номером 31:09:0705020:83 :

№ п/п	Наименование характеристики	Значение характеристики
1	2	3
1.	Вид объекта недвижимости	Здание
2.	Ранее присвоенный государственный учетный номер (инвентарный) здания, сооружения, объекта незавершенного строительства	—
3.	Кадастровый номер земельного участка (земельных участков), в границах которого (которых) расположены здание, сооружение, объект незавершенного строительства	31:09:0705020:27
4.	Уникальный учетный номер кадастрового квартала, в границах которого расположены здание, сооружение, объект незавершенного строительства	31:09:0705020
5.	Адрес здания, сооружения, объекта незавершенного строительства	Российская Федерация, Белгородская обл., Корочанский район, с. Яблоново, ул. Садовая, дом 25
5.1.	Сведения о местоположении здания, сооружения, объекта незавершенного строительства (при отсутствии адреса) в структурированном в соответствии с федеральной информационной адресной системой виде	—
5.2.	Дополнительные сведения о местоположении	—
6.	Иные сведения	—

3. Пояснения к сведениям об объекте недвижимости с кадастровым номером 31:09:0705020:83 :

1.	—
----	---

1. Сведения о характерных точках контура объекта недвижимости с кадастровым номером 31:09:0705001:260 :

Система координат		МСК-31					Зона № <u>2</u>	
Обозначение характерных точек границ	Содержатся в Едином государственном реестре недвижимости			Определены в ходе выполнения комплексных кадастровых работ			Метод определения координат	Формулы, примененные для расчета средней квадратической погрешности определения координат характерных точек (Mt), м, с подставленными в такие формулы значениями и итоговые (вычисленные) значения Mt, м
	координаты, м		Радиус, м	координаты, м		Радиус, м		
	X	Y	R	X	Y	R		
1	2	3	4	5	6	7	8	9
н3580	—	—	—	422 992,41	2 172 802,80	—	Геодезический метод	$\sqrt{(0,07^2 + 0,07^2)} = 0,10$
н3590	—	—	—	422 987,64	2 172 808,70	—		
н3600	—	—	—	422 983,75	2 172 805,54	—		
н3610	—	—	—	422 988,51	2 172 799,65	—		
н3580	—	—	—	422 992,41	2 172 802,80	—		

2. Сведения о характеристиках объекта недвижимости с кадастровым номером 31:09:0705001:260 :

№ п/п	Наименование характеристики	Значение характеристики
1	2	3
1.	Вид объекта недвижимости	Здание
2.	Ранее присвоенный государственный учетный номер (инвентарный) здания, сооружения, объекта незавершенного строительства	—
3.	Кадастровый номер земельного участка (земельных участков), в границах которого (которых) расположены здание, сооружение, объект незавершенного строительства	31:09:0705020:28
4.	Уникальный учетный номер кадастрового квартала, в границах которого расположены здание, сооружение, объект незавершенного строительства	31:09:0705020
5.	Адрес здания, сооружения, объекта незавершенного строительства	Белгородская область, р-н. Корочанский, с. Яблоново, ул. Садовая, д. 24
5.1.	Сведения о местоположении здания, сооружения, объекта незавершенного строительства (при отсутствии адреса) в структурированном в соответствии с федеральной информационной адресной системой виде	—
5.2.	Дополнительные сведения о местоположении	—

1	2	3
6.	Иные сведения	—

3. Пояснения к сведениям об объекте недвижимости с кадастровым номером 31:09:0705001:260 :

1.	—
----	---

1. Сведения о характерных точках контура объекта недвижимости с кадастровым номером 31:09:0705001:773 :

Система координат	<u>МСК-31</u>	Зона №	<u>2</u>
-------------------	---------------	--------	----------

Обозначение характерных точек границ	Содержатся в Едином государственном реестре недвижимости			Определены в ходе выполнения комплексных кадастровых работ			Метод определения координат	Формулы, примененные для расчета средней квадратической погрешности определения координат характерных точек (Mt), м, с подставленными в такие формулы значениями и итоговые (вычисленные) значения Mt, м
	координаты, м		Радиус, м	координаты, м		Радиус, м		
	X	Y	R	X	Y	R		
1	2	3	4	5	6	7	8	9
н4340	—	—	—	422 697,23	2 172 563,05	—	Геодезический метод	$\sqrt{(0,07^2 + 0,07^2)} = 0,10$
н4350	—	—	—	422 695,57	2 172 569,12	—		
н4360	—	—	—	422 687,28	2 172 566,84	—		
н4370	—	—	—	422 688,95	2 172 560,78	—		
н4340	—	—	—	422 697,23	2 172 563,05	—		

2. Сведения о характеристиках объекта недвижимости с кадастровым номером 31:09:0705001:773 :

№ п/п	Наименование характеристики	Значение характеристики
1	2	3
1.	Вид объекта недвижимости	Здание
2.	Ранее присвоенный государственный учетный номер (инвентарный) здания, сооружения, объекта незавершенного строительства	—
3.	Кадастровый номер земельного участка (земельных участков), в границах которого (которых) расположены здание, сооружение, объект незавершенного строительства	31:09:0705020:38
4.	Уникальный учетный номер кадастрового квартала, в границах которого расположены здание, сооружение, объект незавершенного строительства	31:09:0705020

1	2	3
5.	Адрес здания, сооружения, объекта незавершенного строительства	Белгородская область, р-н. Корочанский, с. Яблоново, ул. Садовая, д. 36
5.1.	Сведения о местоположении здания, сооружения, объекта незавершенного строительства (при отсутствии адреса) в структурированном в соответствии с федеральной информационной адресной системой виде	—
5.2.	Дополнительные сведения о местоположении	—
6.	Иные сведения	—

3. Пояснения к сведениям об объекте недвижимости с кадастровым номером 31:09:0705001:773 :

1.	—
----	---

1. Сведения о характерных точках контура объекта недвижимости с кадастровым номером 31:09:0705001:449 :

Система координат	<u>МСК-31</u>	Зона №	<u>2</u>
-------------------	---------------	--------	----------

Обозначение характерных точек границ	Содержатся в Едином государственном реестре недвижимости			Определены в ходе выполнения комплексных кадастровых работ			Метод определения координат	Формулы, примененные для расчета средней квадратической погрешности определения координат характерных точек (Mt), м, с подставленными в такие формулы значениями и итоговые (вычисленные) значения Mt, м
	координаты, м		Радиус, м	координаты, м		Радиус, м		
	X	Y	R	X	Y	R		
1	2	3	4	5	6	7	8	9
н438О	—	—	—	422 701,63	2 172 599,07	—	Геодезический метод	$\sqrt{(0,07^2 + 0,07^2)} = 0,10$
н439О	—	—	—	422 699,49	2 172 605,39	—		
н442О	—	—	—	422 694,85	2 172 603,82	—		
н440О	—	—	—	422 695,29	2 172 602,51	—		
н443О	—	—	—	422 692,55	2 172 601,55	—		
н441О	—	—	—	422 694,24	2 172 596,57	—		
н438О	—	—	—	422 701,63	2 172 599,07	—		

2. Сведения о характеристиках объекта недвижимости с кадастровым номером 31:09:0705001:449 :

№ п/п	Наименование характеристики	Значение характеристики
1	2	3
1.	Вид объекта недвижимости	Здание

1	2	3
2.	Ранее присвоенный государственный учетный номер (инвентарный) здания, сооружения, объекта незавершенного строительства	—
3.	Кадастровый номер земельного участка (земельных участков), в границах которого (которых) расположены здание, сооружение, объект незавершенного строительства	31:09:0705020:37
4.	Уникальный учетный номер кадастрового квартала, в границах которого расположены здание, сооружение, объект незавершенного строительства	31:09:0705020
5.	Адрес здания, сооружения, объекта незавершенного строительства	Белгородская область, р-н. Корочанский, с. Яблоново, ул. Садовая, д. 35
5.1.	Сведения о местоположении здания, сооружения, объекта незавершенного строительства (при отсутствии адреса) в структурированном в соответствии с федеральной информационной адресной системой виде	—
5.2.	Дополнительные сведения о местоположении	—
6.	Иные сведения	—

3. Пояснения к сведениям об объекте недвижимости с кадастровым номером 31:09:0705001:449 :

1.	—
----	---

1. Сведения о характерных точках контура объекта недвижимости с кадастровым номером 31:09:0705001:1111 :

Система координат МСК-31 Зона № 2

Обозначение характерных точек границ	Содержатся в Едином государственном реестре недвижимости			Определены в ходе выполнения комплексных кадастровых работ			Метод определения координат	Формулы, примененные для расчета средней квадратической погрешности определения координат характерных точек (Mt), м, с подставленными в такие формулы значениями и итоговые (вычисленные) значения Mt, м
	координаты, м		Радиус, м	координаты, м		Радиус, м		
	X	Y	R	X	Y	R		
1	2	3	4	5	6	7	8	9
н4510	—	—	—	422 792,68	2 172 700,74	—	Геодезический метод	$\sqrt{(0,07^2 + 0,07^2)} = 0,10$
н4520	—	—	—	422 788,56	2 172 698,39	—		
н4530	—	—	—	422 792,43	2 172 691,60	—		
н4540	—	—	—	422 796,55	2 172 693,95	—		

1	2	3	4	5	6	7	8	9
н4550	—	—	—	422 889,70	2 172 752,30	—	Геодезический метод	$\sqrt{(0,07^2 + 0,07^2)} = 0,10$
н4560	—	—	—	422 885,59	2 172 759,97	—		
н4570	—	—	—	422 878,89	2 172 756,39	—		
н4580	—	—	—	422 883,00	2 172 748,72	—		
н4550	—	—	—	422 889,70	2 172 752,30	—		

2. Сведения о характеристиках объекта недвижимости с кадастровым номером 31:09:0705001:972 :

№ п/п	Наименование характеристики	Значение характеристики
1	2	3
1.	Вид объекта недвижимости	Здание
2.	Ранее присвоенный государственный учетный номер (инвентарный) здания, сооружения, объекта незавершенного строительства	—
3.	Кадастровый номер земельного участка (земельных участков), в границах которого (которых) расположены здание, сооружение, объект незавершенного строительства	31:09:0705020:32
4.	Уникальный учетный номер кадастрового квартала, в границах которого расположены здание, сооружение, объект незавершенного строительства	31:09:0705020
5.	Адрес здания, сооружения, объекта незавершенного строительства	Россия, Белгородская обл., Корочанский район, с. Яблоново, ул. Садовая, дом 30
5.1.	Сведения о местоположении здания, сооружения, объекта незавершенного строительства (при отсутствии адреса) в структурированном в соответствии с федеральной информационной адресной системой виде	—
5.2.	Дополнительные сведения о местоположении	—
6.	Иные сведения	—

3. Пояснения к сведениям об объекте недвижимости с кадастровым номером 31:09:0705001:972 :

1.	—
----	---

1. Сведения о характерных точках контура объекта недвижимости с кадастровым номером 31:09:0705001:803 :

Система координат		МСК-31					Зона № <u>2</u>	
Обозначение характерных точек границ	Содержатся в Едином государственном реестре недвижимости			Определены в ходе выполнения комплексных кадастровых работ			Метод определения координат	Формулы, примененные для расчета средней квадратической погрешности определения координат характерных точек (Mt), м, с подставленными в такие формулы значениями и итоговые (вычисленные) значения Mt, м
	координаты, м		Радиус, м	координаты, м		Радиус, м		
	X	Y	R	X	Y	R		
1	2	3	4	5	6	7	8	9
н4680	—	—	—	422 871,84	2 172 737,87	—	Геодезический метод	$\sqrt{(0,07^2 + 0,07^2)} = 0,10$
н4690	—	—	—	422 877,28	2 172 740,71	—		
н4700	—	—	—	422 873,51	2 172 747,93	—		
н4710	—	—	—	422 869,84	2 172 746,00	—		
н4720	—	—	—	422 872,15	2 172 741,58	—		
н4730	—	—	—	422 870,39	2 172 740,66	—		
н4680	—	—	—	422 871,84	2 172 737,87	—		

2. Сведения о характеристиках объекта недвижимости с кадастровым номером 31:09:0705001:803 :

№ п/п	Наименование характеристики	Значение характеристики
1	2	3
1.	Вид объекта недвижимости	Здание
2.	Ранее присвоенный государственный учетный номер (инвентарный) здания, сооружения, объекта незавершенного строительства	—
3.	Кадастровый номер земельного участка (земельных участков), в границах которого (которых) расположены здание, сооружение, объект незавершенного строительства	31:09:0705020:33
4.	Уникальный учетный номер кадастрового квартала, в границах которого расположены здание, сооружение, объект незавершенного строительства	31:09:0705020

1	2	3
5.	Адрес здания, сооружения, объекта незавершенного строительства	Белгородская область, р-н. Корочанский, с. Яблоново, ул. Садовая, д. 31
5.1.	Сведения о местоположении здания, сооружения, объекта незавершенного строительства (при отсутствии адреса) в структурированном в соответствии с федеральной информационной адресной системой виде	—
5.2.	Дополнительные сведения о местоположении	—
6.	Иные сведения	—

3. Пояснения к сведениям об объекте недвижимости с кадастровым номером 31:09:0705001:803 :

1.	—
----	---

1. Сведения о характерных точках контура объекта недвижимости с кадастровым номером 31:09:0705001:1109 :

Система координат	<u>МСК-31</u>	Зона №	<u>2</u>
-------------------	---------------	--------	----------

Обозначение характерных точек границ	Содержатся в Едином государственном реестре недвижимости			Определены в ходе выполнения комплексных кадастровых работ			Метод определения координат	Формулы, примененные для расчета средней квадратической погрешности определения координат характерных точек (Mt), м, с подставленными в такие формулы значениями и итоговые (вычисленные) значения Mt, м
	координаты, м		Радиус, м	координаты, м		Радиус, м		
	X	Y	R	X	Y	R		
1	2	3	4	5	6	7	8	9
н4760	—	—	—	422 928,07	2 172 775,45	—	Геодезический метод	$\sqrt{(0,07^2 + 0,07^2)} = 0,10$
н4770	—	—	—	422 933,53	2 172 778,64	—		
н4780	—	—	—	422 929,83	2 172 784,95	—		
н4790	—	—	—	422 925,48	2 172 782,40	—		
н4800	—	—	—	422 927,94	2 172 778,19	—		
н4810	—	—	—	422 926,84	2 172 777,55	—		
н4760	—	—	—	422 928,07	2 172 775,45	—		

2. Сведения о характеристиках объекта недвижимости с кадастровым номером 31:09:0705001:1109 :

№ п/п	Наименование характеристики	Значение характеристики
1	2	3
1.	Вид объекта недвижимости	Здание

1	2	3
2.	Ранее присвоенный государственный учетный номер (инвентарный) здания, сооружения, объекта незавершенного строительства	—
3.	Кадастровый номер земельного участка (земельных участков), в границах которого (которых) расположены здание, сооружение, объект незавершенного строительства	31:09:0705020:31
4.	Уникальный учетный номер кадастрового квартала, в границах которого расположены здание, сооружение, объект незавершенного строительства	31:09:0705020
5.	Адрес здания, сооружения, объекта незавершенного строительства	Россия, Белгородская обл., Корочанский район, с. Яблоново, ул. Садовая, дом 29
5.1.	Сведения о местоположении здания, сооружения, объекта незавершенного строительства (при отсутствии адреса) в структурированном в соответствии с федеральной информационной адресной системой виде	—
5.2.	Дополнительные сведения о местоположении	—
6.	Иные сведения	—

3. Пояснения к сведениям об объекте недвижимости с кадастровым номером 31:09:0705001:1109 :

1.	—
----	---

1. Сведения о характерных точках контура объекта недвижимости с кадастровым номером 31:09:0705001:1110 :

Система координат МСК-31 Зона № 2

Обозначение характерных точек границ	Содержатся в Едином государственном реестре недвижимости			Определены в ходе выполнения комплексных кадастровых работ			Метод определения координат	Формулы, примененные для расчета средней квадратической погрешности определения координат характерных точек (Mt), м, с подставленными в такие формулы значениями и итоговые (вычисленные) значения Mt, м
	координаты, м		Радиус, м	координаты, м		Радиус, м		
	X	Y	R	X	Y	R		
1	2	3	4	5	6	7	8	9
н5210	—	—	—	422 993,62	2 172 755,58	—	Геодезический метод	$\sqrt{(0,07^2 + 0,07^2)} = 0,10$
н5220	—	—	—	422 997,84	2 172 758,52	—		
н5230	—	—	—	422 993,73	2 172 764,43	—		
н5240	—	—	—	422 989,51	2 172 761,49	—		

1	2	3	4	5	6	7	8	9
н7040	—	—	—	422 288,11	2 172 681,59	—	Геодезический метод	$\sqrt{(0,07^2 + 0,07^2)} = 0,10$
н7050	—	—	—	422 288,75	2 172 678,23	—		
н7060	—	—	—	422 287,39	2 172 677,86	—		
н7070	—	—	—	422 288,04	2 172 674,85	—		
н7080	—	—	—	422 289,53	2 172 675,16	—		
н7090	—	—	—	422 289,90	2 172 673,89	—		
н7100	—	—	—	422 296,10	2 172 675,38	—		
н7110	—	—	—	422 294,70	2 172 682,89	—		
н7040	—	—	—	422 288,11	2 172 681,59	—		

2. Сведения о характеристиках объекта недвижимости с кадастровым номером 31:09:0705001:563 :

№ п/п	Наименование характеристики	Значение характеристики
1	2	3
1.	Вид объекта недвижимости	Здание
2.	Ранее присвоенный государственный учетный номер (инвентарный) здания, сооружения, объекта незавершенного строительства	—
3.	Кадастровый номер земельного участка (земельных участков), в границах которого (которых) расположены здание, сооружение, объект незавершенного строительства	31:09:0705020:63
4.	Уникальный учетный номер кадастрового квартала, в границах которого расположены здание, сооружение, объект незавершенного строительства	31:09:0705020
5.	Адрес здания, сооружения, объекта незавершенного строительства	Белгородская область, р-н. Корочанский, с. Яблоново, ул. Садовая, д. 2
5.1.	Сведения о местоположении здания, сооружения, объекта незавершенного строительства (при отсутствии адреса) в структурированном в соответствии с федеральной информационной адресной системой виде	—
5.2.	Дополнительные сведения о местоположении	—
6.	Иные сведения	—

3. Пояснения к сведениям об объекте недвижимости с кадастровым номером 31:09:0705001:563 :

1.	—
----	---

1. Сведения о характерных точках контура объекта недвижимости с кадастровым номером 31:09:0705001:1115 :

Система координат		МСК-31					Зона № <u>2</u>	
Обозначение характерных точек границ	Содержатся в Едином государственном реестре недвижимости			Определены в ходе выполнения комплексных кадастровых работ			Метод определения координат	Формулы, примененные для расчета средней квадратической погрешности определения координат характерных точек (Mt), м, с подставленными в такие формулы значениями и итоговые (вычисленные) значения Mt, м
	координаты, м		Радиус, м	координаты, м		Радиус, м		
	X	Y	R	X	Y	R		
1	2	3	4	5	6	7	8	9
н7180	—	—	—	422 459,16	2 172 604,84	—	Геодезический метод	$\sqrt{(0,07^2 + 0,07^2)} = 0,10$
н7190	—	—	—	422 455,96	2 172 604,10	—		
н7200	—	—	—	422 457,47	2 172 597,55	—		
н7210	—	—	—	422 460,67	2 172 598,29	—		
н7180	—	—	—	422 459,16	2 172 604,84	—		

2. Сведения о характеристиках объекта недвижимости с кадастровым номером 31:09:0705001:1115 :

№ п/п	Наименование характеристики	Значение характеристики
1	2	3
1.	Вид объекта недвижимости	Здание
2.	Ранее присвоенный государственный учетный номер (инвентарный) здания, сооружения, объекта незавершенного строительства	—
3.	Кадастровый номер земельного участка (земельных участков), в границах которого (которых) расположены здание, сооружение, объект незавершенного строительства	31:09:0705020:81
4.	Уникальный учетный номер кадастрового квартала, в границах которого расположены здание, сооружение, объект незавершенного строительства	31:09:0705020
5.	Адрес здания, сооружения, объекта незавершенного строительства	Россия, Белгородская обл., Корочанский район, с. Яблоново, ул. Садовая, дом 2а
5.1.	Сведения о местоположении здания, сооружения, объекта незавершенного строительства (при отсутствии адреса) в структурированном в соответствии с федеральной информационной адресной системой виде	—
5.2.	Дополнительные сведения о местоположении	—

1	2	3
6.	Иные сведения	—

3. Пояснения к сведениям об объекте недвижимости с кадастровым номером 31:09:0705001:1115 :

1.	—
----	---

1. Сведения о характерных точках контура объекта недвижимости с кадастровым номером 31:09:0705001:1114 :

Система координат	<u>МСК-31</u>	Зона №	<u>2</u>
-------------------	---------------	--------	----------

Обозначение характерных точек границ	Содержатся в Едином государственном реестре недвижимости			Определены в ходе выполнения комплексных кадастровых работ			Метод определения координат	Формулы, примененные для расчета средней квадратической погрешности определения координат характерных точек (Mt), м, с подставленными в такие формулы значениями и итоговые (вычисленные) значения Mt, м
	координаты, м		Радиус, м	координаты, м		Радиус, м		
	X	Y	R	X	Y	R		
1	2	3	4	5	6	7	8	9
н728О	—	—	—	422 482,54	2 172 604,39	—	Геодезический метод	$\sqrt{(0,07^2 + 0,07^2)} = 0,10$
н729О	—	—	—	422 484,10	2 172 595,75	—		
н730О	—	—	—	422 490,49	2 172 596,90	—		
н731О	—	—	—	422 488,93	2 172 605,54	—		
н728О	—	—	—	422 482,54	2 172 604,39	—		

2. Сведения о характеристиках объекта недвижимости с кадастровым номером 31:09:0705001:1114 :

№ п/п	Наименование характеристики	Значение характеристики
1	2	3
1.	Вид объекта недвижимости	Здание
2.	Ранее присвоенный государственный учетный номер (инвентарный) здания, сооружения, объекта незавершенного строительства	—
3.	Кадастровый номер земельного участка (земельных участков), в границах которого (которых) расположены здание, сооружение, объект незавершенного строительства	31:09:0705020:60
4.	Уникальный учетный номер кадастрового квартала, в границах которого расположены здание, сооружение, объект незавершенного строительства	31:09:0705020

1	2	3
5.	Адрес здания, сооружения, объекта незавершенного строительства	Российская Федерация, Белгородская обл., Корочанский район, с. Яблоново, ул. Садовая, дом 3
5.1.	Сведения о местоположении здания, сооружения, объекта незавершенного строительства (при отсутствии адреса) в структурированном в соответствии с федеральной информационной адресной системой виде	—
5.2.	Дополнительные сведения о местоположении	—
6.	Иные сведения	—

3. Пояснения к сведениям об объекте недвижимости с кадастровым номером 31:09:0705001:1114 :

1.	—
----	---

1. Сведения о характерных точках контура объекта недвижимости с кадастровым номером 31:09:0705001:684 :

Система координат		МСК-31					Зона №		2
Обозначение характерных точек границ	Содержатся в Едином государственном реестре недвижимости			Определены в ходе выполнения комплексных кадастровых работ			Метод определения координат	Формулы, примененные для расчета средней квадратической погрешности определения координат характерных точек (Mt), м, с подставленными в такие формулы значениями и итоговые (вычисленные) значения Mt, м	
	координаты, м		Радиус, м	координаты, м		Радиус, м			
	X	Y	R	X	Y	R			
1	2	3	4	5	6	7	8	9	
н7400	—	—	—	422 517,69	2 172 598,50	—	Геодезический метод	$\sqrt{(0,07^2 + 0,07^2)} = 0,10$	
н7410	—	—	—	422 516,89	2 172 604,62	—			
н7420	—	—	—	422 509,98	2 172 603,72	—			
н7430	—	—	—	422 510,78	2 172 597,60	—			
н7400	—	—	—	422 517,69	2 172 598,50	—			

2. Сведения о характеристиках объекта недвижимости с кадастровым номером 31:09:0705001:684 :

№ п/п	Наименование характеристики	Значение характеристики
1	2	3
1.	Вид объекта недвижимости	Здание
2.	Ранее присвоенный государственный учетный номер (инвентарный) здания, сооружения, объекта незавершенного строительства	—

1	2	3
3.	Кадастровый номер земельного участка (земельных участков), в границах которого (которых) расположены здание, сооружение, объект незавершенного строительства	31:09:0705020:59
4.	Уникальный учетный номер кадастрового квартала, в границах которого расположены здание, сооружение, объект незавершенного строительства	31:09:0705020
5.	Адрес здания, сооружения, объекта незавершенного строительства	Белгородская область, р-н Корочанский, с. Яблоново, ул. Садовая, д. 4
5.1.	Сведения о местоположении здания, сооружения, объекта незавершенного строительства (при отсутствии адреса) в структурированном в соответствии с федеральной информационной адресной системой виде	—
5.2.	Дополнительные сведения о местоположении	—
6.	Иные сведения	—

3. Пояснения к сведениям об объекте недвижимости с кадастровым номером 31:09:0705001:684 :

1.	—
----	---

1. Сведения о характерных точках контура объекта недвижимости с кадастровым номером 31:09:0705001:876 :

Система координат МСК-31 Зона № 2

Обозначение характерных точек границ	Содержатся в Едином государственном реестре недвижимости			Определены в ходе выполнения комплексных кадастровых работ			Метод определения координат	Формулы, примененные для расчета средней квадратической погрешности определения координат характерных точек (Mt), м, с подставленными в такие формулы значениями и итоговые (вычисленные) значения Mt, м
	координаты, м		Радиус, м	координаты, м		Радиус, м		
	X	Y	R	X	Y	R		
1	2	3	4	5	6	7	8	9
н7490	—	—	—	422 527,95	2 172 606,22	—	Геодезический метод	$\sqrt{(0,07^2 + 0,07^2)} = 0,10$
н7500	—	—	—	422 528,83	2 172 598,22	—		
н7510	—	—	—	422 541,06	2 172 599,57	—		
н7520	—	—	—	422 540,18	2 172 607,57	—		
н7490	—	—	—	422 527,95	2 172 606,22	—		

2. Сведения о характеристиках объекта недвижимости с кадастровым номером 31:09:0705001:876 :

№ п/п	Наименование характеристики	Значение характеристики
-------	-----------------------------	-------------------------

1	2	3
1.	Вид объекта недвижимости	Здание
2.	Ранее присвоенный государственный учетный номер (инвентарный) здания, сооружения, объекта незавершенного строительства	—
3.	Кадастровый номер земельного участка (земельных участков), в границах которого (которых) расположены здание, сооружение, объект незавершенного строительства	31:09:0705020:58
4.	Уникальный учетный номер кадастрового квартала, в границах которого расположены здание, сооружение, объект незавершенного строительства	31:09:0705020
5.	Адрес здания, сооружения, объекта незавершенного строительства	Белгородская область, р-н. Корочанский, с. Яблоново, ул. Садовая, д. 5
5.1.	Сведения о местоположении здания, сооружения, объекта незавершенного строительства (при отсутствии адреса) в структурированном в соответствии с федеральной информационной адресной системой виде	—
5.2.	Дополнительные сведения о местоположении	—
6.	Иные сведения	—

3. Пояснения к сведениям об объекте недвижимости с кадастровым номером 31:09:0705001:876 :

1. —

1. Сведения о характерных точках контура объекта недвижимости с кадастровым номером 31:09:0705001:553 :

Система координат МСК-31 Зона № 2

Обозначение характерных точек границ	Содержатся в Едином государственном реестре недвижимости			Определены в ходе выполнения комплексных кадастровых работ			Метод определения координат	Формулы, примененные для расчета средней квадратической погрешности определения координат характерных точек (Mt), м, с подставленными в такие формулы значениями и итоговые (вычисленные) значения Mt, м
	координаты, м		Радиус, м	координаты, м		Радиус, м		
	X	Y	R	X	Y	R		
1	2	3	4	5	6	7	8	9
н7620	—	—	—	422 576,34	2 172 616,02	—	Геодезический метод	$\sqrt{(0,07^2 + 0,07^2)} = 0,10$
н7630	—	—	—	422 573,94	2 172 622,05	—		
н7640	—	—	—	422 570,78	2 172 620,79	—		
н7650	—	—	—	422 571,66	2 172 618,57	—		

1	2	3	4	5	6	7	8	9
н7660	—	—	—	422 569,17	2 172 617,58	—	Геодезический метод	$\sqrt{(0,07^2 + 0,07^2)} = 0,10$
н7670	—	—	422 570,68	2 172 613,77	—			
н7620	—	—	—	422 576,34	2 172 616,02	—		

2. Сведения о характеристиках объекта недвижимости с кадастровым номером 31:09:0705001:553 :

№ п/п	Наименование характеристики	Значение характеристики
1	2	3
1.	Вид объекта недвижимости	Здание
2.	Ранее присвоенный государственный учетный номер (инвентарный) здания, сооружения, объекта незавершенного строительства	—
3.	Кадастровый номер земельного участка (земельных участков), в границах которого (которых) расположены здание, сооружение, объект незавершенного строительства	31:09:0705020:57
4.	Уникальный учетный номер кадастрового квартала, в границах которого расположены здание, сооружение, объект незавершенного строительства	31:09:0705020
5.	Адрес здания, сооружения, объекта незавершенного строительства	Белгородская область, р-н Корочанский, с. Яблоново, ул. Садовая, д. 6
5.1.	Сведения о местоположении здания, сооружения, объекта незавершенного строительства (при отсутствии адреса) в структурированном в соответствии с федеральной информационной адресной системой виде	—
5.2.	Дополнительные сведения о местоположении	—
6.	Иные сведения	—

3. Пояснения к сведениям об объекте недвижимости с кадастровым номером 31:09:0705001:553 :

1.	—
----	---

1. Сведения о характерных точках контура объекта недвижимости с кадастровым номером 31:09:0705001:350 :

Система координат		МСК-31					Зона № <u>2</u>	
Обозначение характерных точек границ	Содержатся в Едином государственном реестре недвижимости			Определены в ходе выполнения комплексных кадастровых работ			Метод определения координат	Формулы, примененные для расчета средней квадратической погрешности определения координат характерных точек (Mt), м, с подставленными в такие формулы значениями и итоговые (вычисленные) значения Mt, м
	координаты, м		Радиус, м	координаты, м		Радиус, м		
	X	Y	R	X	Y	R		
1	2	3	4	5	6	7	8	9
н776О	—	—	—	422 585,14	2 172 626,85	—	Геодезический метод	$\sqrt{(0,07^2 + 0,07^2)} = 0,10$
н777О	—	—	—	422 587,63	2 172 618,64	—		
н778О	—	—	—	422 592,65	2 172 620,16	—		
н779О	—	—	—	422 590,17	2 172 628,37	—		
н776О	—	—	—	422 585,14	2 172 626,85	—		

2. Сведения о характеристиках объекта недвижимости с кадастровым номером 31:09:0705001:350 :

№ п/п	Наименование характеристики	Значение характеристики
1	2	3
1.	Вид объекта недвижимости	Здание
2.	Ранее присвоенный государственный учетный номер (инвентарный) здания, сооружения, объекта незавершенного строительства	—
3.	Кадастровый номер земельного участка (земельных участков), в границах которого (которых) расположены здание, сооружение, объект незавершенного строительства	31:09:0705020:56
4.	Уникальный учетный номер кадастрового квартала, в границах которого расположены здание, сооружение, объект незавершенного строительства	31:09:0705020
5.	Адрес здания, сооружения, объекта незавершенного строительства	Белгородская обл., р-н Корочанский, с. Яблоново, ул. Садовая, д. 7
5.1.	Сведения о местоположении здания, сооружения, объекта незавершенного строительства (при отсутствии адреса) в структурированном в соответствии с федеральной информационной адресной системой виде	—
5.2.	Дополнительные сведения о местоположении	—

1	2					3		
6.	Иные сведения					—		
3. Пояснения к сведениям об объекте недвижимости с кадастровым номером <u>31:09:0705001:350</u> :								
1.	—							
1. Сведения о характерных точках контура объекта недвижимости с кадастровым номером <u>31:09:0705001:774</u> :								
Система координат <u>МСК-31</u>				Зона № <u>2</u>				
Обозначение характерных точек границ	Содержатся в Едином государственном реестре недвижимости			Определены в ходе выполнения комплексных кадастровых работ			Метод определения координат	Формулы, примененные для расчета средней квадратической погрешности определения координат характерных точек (Mt), м, с подставленными в такие формулы значениями и итоговые (вычисленные) значения Mt, м
	координаты, м		Радиус, м	координаты, м		Радиус, м		
	X	Y	R	X	Y	R		
1	2	3	4	5	6	7	8	9
н788О	—	—	—	422 605,38	2 172 613,71	—	Геодезический метод	$\sqrt{(0,07^2 + 0,07^2)} = 0,10$
н789О	—	—	—	422 611,83	2 172 616,76	—		
н790О	—	—	—	422 608,46	2 172 623,87	—		
н791О	—	—	—	422 604,43	2 172 621,97	—		
н792О	—	—	—	422 606,20	2 172 618,23	—		
н793О	—	—	—	422 603,78	2 172 617,09	—		
н788О	—	—	—	422 605,38	2 172 613,71	—		
2. Сведения о характеристиках объекта недвижимости с кадастровым номером <u>31:09:0705001:774</u> :								
№ п/п	Наименование характеристики					Значение характеристики		
1	2					3		
1.	Вид объекта недвижимости					Здание		
2.	Ранее присвоенный государственный учетный номер (инвентарный) здания, сооружения, объекта незавершенного строительства					—		
3.	Кадастровый номер земельного участка (земельных участков), в границах которого (которых) расположены здание, сооружение, объект незавершенного строительства					31:09:0705020:55		

1	2	3
4.	Уникальный учетный номер кадастрового квартала, в границах которого расположены здание, сооружение, объект незавершенного строительства	31:09:0705020
5.	Адрес здания, сооружения, объекта незавершенного строительства	Белгородская область, р-н Корочанский, с. Яблоново, ул. Садовая, д. 8
5.1.	Сведения о местоположении здания, сооружения, объекта незавершенного строительства (при отсутствии адреса) в структурированном в соответствии с федеральной информационной адресной системой виде	—
5.2.	Дополнительные сведения о местоположении	—
6.	Иные сведения	—

3. Пояснения к сведениям об объекте недвижимости с кадастровым номером 31:09:0705001:774 :

1. —

1. Сведения о характерных точках контура объекта недвижимости с кадастровым номером 31:09:0705001:448 :

Система координат МСК-31 Зона № 2

Обозначение характерных точек границ	Содержатся в Едином государственном реестре недвижимости			Определены в ходе выполнения комплексных кадастровых работ			Метод определения координат	Формулы, примененные для расчета средней квадратической погрешности определения координат характерных точек (Mt), м, с подставленными в такие формулы значениями и итоговые (вычисленные) значения Mt, м
	координаты, м		Радиус, м	координаты, м		Радиус, м		
	X	Y	R	X	Y	R		
1	2	3	4	5	6	7	8	9
н8090	—	—	—	422 644,48	2 172 633,32	—	Геодезический метод	$\sqrt{(0,70^2 + 0,70^2)} = 0,99$
н8100	—	—	—	422 641,82	2 172 631,73	—		
н8110	—	—	—	422 644,27	2 172 627,65	—		
н8120	—	—	—	422 652,29	2 172 632,46	—		
н8130	—	—	—	422 648,41	2 172 638,94	—		
н8140	—	—	—	422 643,04	2 172 635,72	—		
н8090	—	—	—	422 644,48	2 172 633,32	—		

2. Сведения о характеристиках объекта недвижимости с кадастровым номером 31:09:0705001:448 :

№ п/п	Наименование характеристики	Значение характеристики
-------	-----------------------------	-------------------------

1	2	3
1.	Вид объекта недвижимости	Здание
2.	Ранее присвоенный государственный учетный номер (инвентарный) здания, сооружения, объекта незавершенного строительства	—
3.	Кадастровый номер земельного участка (земельных участков), в границах которого (которых) расположены здание, сооружение, объект незавершенного строительства	31:09:0705020:53
4.	Уникальный учетный номер кадастрового квартала, в границах которого расположены здание, сооружение, объект незавершенного строительства	31:09:0705020
5.	Адрес здания, сооружения, объекта незавершенного строительства	Белгородская область, р-н. Корочанский, с. Яблоново, ул. Садовая, д. 10
5.1.	Сведения о местоположении здания, сооружения, объекта незавершенного строительства (при отсутствии адреса) в структурированном в соответствии с федеральной информационной адресной системой виде	—
5.2.	Дополнительные сведения о местоположении	—
6.	Иные сведения	—

3. Пояснения к сведениям об объекте недвижимости с кадастровым номером 31:09:0705001:448 :

1. —

1. Сведения о характерных точках контура объекта недвижимости с кадастровым номером 31:09:0705020:78 :

Система координат МСК-31 Зона № 2

Обозначение характерных точек границ	Содержатся в Едином государственном реестре недвижимости			Определены в ходе выполнения комплексных кадастровых работ			Метод определения координат	Формулы, примененные для расчета средней квадратической погрешности определения координат характерных точек (Mt), м, с подставленными в такие формулы значениями и итоговые (вычисленные) значения Mt, м
	координаты, м		Радиус, м	координаты, м		Радиус, м		
	X	Y	R	X	Y	R		
1	2	3	4	5	6	7	8	9
н8210	—	—	—	422 695,13	2 172 656,36	—	Геодезический метод	$\sqrt{(0,07^2 + 0,07^2)} = 0,10$
н8220	—	—	—	422 699,03	2 172 658,62	—		
н8230	—	—	—	422 695,41	2 172 664,87	—		
н8240	—	—	—	422 689,53	2 172 661,46	—		

1	2	3	4	5	6	7	8	9
н8250	—	—	—	422 690,96	2 172 659,00	—	Геодезический метод	$\sqrt{(0,07^2 + 0,07^2)} = 0,10$
н8260	—	—	422 692,94	2 172 660,15	—			
н8210	—	—	—	422 695,13	2 172 656,36	—		

2. Сведения о характеристиках объекта недвижимости с кадастровым номером 31:09:0705020:78 :

№ п/п	Наименование характеристики	Значение характеристики
1	2	3
1.	Вид объекта недвижимости	Здание
2.	Ранее присвоенный государственный учетный номер (инвентарный) здания, сооружения, объекта незавершенного строительства	—
3.	Кадастровый номер земельного участка (земельных участков), в границах которого (которых) расположены здание, сооружение, объект незавершенного строительства	31:09:0705020:50
4.	Уникальный учетный номер кадастрового квартала, в границах которого расположены здание, сооружение, объект незавершенного строительства	31:09:0705020
5.	Адрес здания, сооружения, объекта незавершенного строительства	Белгородская область, р-н. Корочанский, с. Яблоново, ул. Садовая, д. 12
5.1.	Сведения о местоположении здания, сооружения, объекта незавершенного строительства (при отсутствии адреса) в структурированном в соответствии с федеральной информационной адресной системой виде	—
5.2.	Дополнительные сведения о местоположении	—
6.	Иные сведения	—

3. Пояснения к сведениям об объекте недвижимости с кадастровым номером 31:09:0705020:78 :

1.	—
----	---

1. Сведения о характерных точках контура объекта недвижимости с кадастровым номером 31:09:0705001:875 :

Система координат <u>МСК-31</u>							Зона № <u>2</u>	
Обозначение характерных точек границ	Содержатся в Едином государственном реестре недвижимости			Определены в ходе выполнения комплексных кадастровых работ			Метод определения координат	Формулы, примененные для расчета средней квадратической погрешности определения координат характерных точек (Mt), м, с подставленными в такие формулы значениями и итоговые (вычисленные) значения Mt, м
	координаты, м		Радиус, м	координаты, м		Радиус, м		
	X	Y	R	X	Y	R		
1	2	3	4	5	6	7	8	9
н8420	—	—	—	422 671,88	2 172 639,32	—	Геодезический метод	$\sqrt{(0,07^2 + 0,07^2)} = 0,10$
н8430	—	—	—	422 676,97	2 172 642,44	—		
н8440	—	—	—	422 672,21	2 172 650,19	—		
н8450	—	—	—	422 665,66	2 172 646,18	—		
н8460	—	—	—	422 668,03	2 172 642,32	—		
н8470	—	—	—	422 669,49	2 172 643,22	—		
н8420	—	—	—	422 671,88	2 172 639,32	—		

2. Сведения о характеристиках объекта недвижимости с кадастровым номером 31:09:0705001:875 :

№ п/п	Наименование характеристики	Значение характеристики
1	2	3
1.	Вид объекта недвижимости	Здание
2.	Ранее присвоенный государственный учетный номер (инвентарный) здания, сооружения, объекта незавершенного строительства	—
3.	Кадастровый номер земельного участка (земельных участков), в границах которого (которых) расположены здание, сооружение, объект незавершенного строительства	31:09:0705020:52
4.	Уникальный учетный номер кадастрового квартала, в границах которого расположены здание, сооружение, объект незавершенного строительства	31:09:0705020

1	2	3
5.	Адрес здания, сооружения, объекта незавершенного строительства	Белгородская область, р-н Корочанский, с. Яблоново, ул. Садовая, д. 11
5.1.	Сведения о местоположении здания, сооружения, объекта незавершенного строительства (при отсутствии адреса) в структурированном в соответствии с федеральной информационной адресной системой виде	—
5.2.	Дополнительные сведения о местоположении	—
6.	Иные сведения	—

3. Пояснения к сведениям об объекте недвижимости с кадастровым номером 31:09:0705001:875 :

1.	—
----	---

1. Сведения о характерных точках контура объекта недвижимости с кадастровым номером 31:09:0705001:1090 :

Система координат МСК-31 Зона № 2

Обозначение характерных точек границ	Содержатся в Едином государственном реестре недвижимости			Определены в ходе выполнения комплексных кадастровых работ			Метод определения координат	Формулы, примененные для расчета средней квадратической погрешности определения координат характерных точек (Mt), м, с подставленными в такие формулы значениями и итоговые (вычисленные) значения Mt, м
	координаты, м		Радиус, м	координаты, м		Радиус, м		
	X	Y	R	X	Y	R		
1	2	3	4	5	6	7	8	9
н8570	—	—	—	422 710,49	2 172 677,09	—	Геодезический метод	$\sqrt{(0,07^2 + 0,07^2)} = 0,10$
н8580	—	—	—	422 705,66	2 172 674,40	—		
н8590	—	—	—	422 708,22	2 172 669,81	—		
н8600	—	—	—	422 713,04	2 172 672,49	—		
н8570	—	—	—	422 710,49	2 172 677,09	—		

2. Сведения о характеристиках объекта недвижимости с кадастровым номером 31:09:0705001:1090 :

№ п/п	Наименование характеристики	Значение характеристики
1	2	3
1.	Вид объекта недвижимости	Здание
2.	Ранее присвоенный государственный учетный номер (инвентарный) здания, сооружения, объекта незавершенного строительства	—

1	2	3
3.	Кадастровый номер земельного участка (земельных участков), в границах которого (которых) расположены здание, сооружение, объект незавершенного строительства	31:09:0705020:49
4.	Уникальный учетный номер кадастрового квартала, в границах которого расположены здание, сооружение, объект незавершенного строительства	31:09:0705020
5.	Адрес здания, сооружения, объекта незавершенного строительства	Белгородская область, р-н. Корочанский, с. Яблоново, ул. Садовая, д. 13
5.1.	Сведения о местоположении здания, сооружения, объекта незавершенного строительства (при отсутствии адреса) в структурированном в соответствии с федеральной информационной адресной системой виде	—
5.2.	Дополнительные сведения о местоположении	—
6.	Иные сведения	—

3. Пояснения к сведениям об объекте недвижимости с кадастровым номером 31:09:0705001:1090 :

1.	—
----	---

1. Сведения о характерных точках контура объекта недвижимости с кадастровым номером 31:09:0705001:125 :

Система координат МСК-31 Зона № 2

Обозначение характерных точек границ	Содержатся в Едином государственном реестре недвижимости			Определены в ходе выполнения комплексных кадастровых работ			Метод определения координат	Формулы, примененные для расчета средней квадратической погрешности определения координат характерных точек (Mt), м, с подставленными в такие формулы значениями и итоговые (вычисленные) значения Mt, м
	координаты, м		Радиус, м	координаты, м		Радиус, м		
	X	Y	R	X	Y	R		
1	2	3	4	5	6	7	8	9
н8790	—	—	—	422 754,59	2 172 699,21	—	Геодезический метод	$\sqrt{(0,07^2 + 0,07^2)} = 0,10$
н8800	—	—	—	422 759,75	2 172 702,73	—		
н8810	—	—	—	422 755,06	2 172 709,62	—		
н8820	—	—	—	422 749,90	2 172 706,10	—		
н8790	—	—	—	422 754,59	2 172 699,21	—		

2. Сведения о характеристиках объекта недвижимости с кадастровым номером 31:09:0705001:125 :

№ п/п	Наименование характеристики	Значение характеристики
-------	-----------------------------	-------------------------

1	2	3
1.	Вид объекта недвижимости	Здание
2.	Ранее присвоенный государственный учетный номер (инвентарный) здания, сооружения, объекта незавершенного строительства	—
3.	Кадастровый номер земельного участка (земельных участков), в границах которого (которых) расположены здание, сооружение, объект незавершенного строительства	31:09:0705020:45
4.	Уникальный учетный номер кадастрового квартала, в границах которого расположены здание, сооружение, объект незавершенного строительства	31:09:0705020
5.	Адрес здания, сооружения, объекта незавершенного строительства	Белгородская область, р-н Корочанский, с. Яблоново, ул. Садовая, д. 15
5.1.	Сведения о местоположении здания, сооружения, объекта незавершенного строительства (при отсутствии адреса) в структурированном в соответствии с федеральной информационной адресной системой виде	—
5.2.	Дополнительные сведения о местоположении	—
6.	Иные сведения	—

3. Пояснения к сведениям об объекте недвижимости с кадастровым номером 31:09:0705001:125 :

1. —

1. Сведения о характерных точках контура объекта недвижимости с кадастровым номером 31:09:0705020:74 :

Система координат МСК-31 Зона № 2

Обозначение характерных точек границ	Содержатся в Едином государственном реестре недвижимости			Определены в ходе выполнения комплексных кадастровых работ			Метод определения координат	Формулы, примененные для расчета средней квадратической погрешности определения координат характерных точек (Mt), м, с подставленными в такие формулы значениями и итоговые (вычисленные) значения Mt, м
	координаты, м		Радиус, м	координаты, м		Радиус, м		
	X	Y	R	X	Y	R		
1	2	3	4	5	6	7	8	9
н8910	—	—	—	422 771,66	2 172 712,62	—	Геодезический метод	$\sqrt{(0,07^2 + 0,07^2)} = 0,10$
н8920	—	—	—	422 775,44	2 172 715,19	—		
н8930	—	—	—	422 771,81	2 172 720,54	—		
н8940	—	—	—	422 766,34	2 172 716,82	—		

1	2	3	4	5	6	7	8	9
н8950	—	—	—	422 767,85	2 172 714,60	—	Геодезический метод	$\sqrt{(0,07^2 + 0,07^2)} = 0,10$
н8960	—	—	—	422 769,54	2 172 715,75	—		
н8910	—	—	—	422 771,66	2 172 712,62	—		

2. Сведения о характеристиках объекта недвижимости с кадастровым номером 31:09:0705020:74 :

№ п/п	Наименование характеристики	Значение характеристики
1	2	3
1.	Вид объекта недвижимости	Здание
2.	Ранее присвоенный государственный учетный номер (инвентарный) здания, сооружения, объекта незавершенного строительства	—
3.	Кадастровый номер земельного участка (земельных участков), в границах которого (которых) расположены здание, сооружение, объект незавершенного строительства	31:09:0705020:46
4.	Уникальный учетный номер кадастрового квартала, в границах которого расположены здание, сооружение, объект незавершенного строительства	31:09:0705020
5.	Адрес здания, сооружения, объекта незавершенного строительства	Белгородская область, р-н. Корочанский, с. Яблоново, ул. Садовая, д. 16
5.1.	Сведения о местоположении здания, сооружения, объекта незавершенного строительства (при отсутствии адреса) в структурированном в соответствии с федеральной информационной адресной системой виде	—
5.2.	Дополнительные сведения о местоположении	—
6.	Иные сведения	—

3. Пояснения к сведениям об объекте недвижимости с кадастровым номером 31:09:0705020:74 :

1.	—
----	---

1. Сведения о характерных точках контура объекта недвижимости с кадастровым номером 31:09:0705001:1112 :

Система координат		МСК-31					Зона № <u>2</u>	
Обозначение характерных точек границ	Содержатся в Едином государственном реестре недвижимости			Определены в ходе выполнения комплексных кадастровых работ			Метод определения координат	Формулы, примененные для расчета средней квадратической погрешности определения координат характерных точек (Mt), м, с подставленными в такие формулы значениями и итоговые (вычисленные) значения Mt, м
	координаты, м		Радиус, м	координаты, м		Радиус, м		
	X	Y	R	X	Y	R		
1	2	3	4	5	6	7	8	9
н9020	—	—	—	422 797,29	2 172 732,20	—	Геодезический метод	$\sqrt{(0,07^2 + 0,07^2)} = 0,10$
н9030	—	—	—	422 794,32	2 172 737,41	—		
н9040	—	—	—	422 787,36	2 172 733,43	—		
н9050	—	—	—	422 790,33	2 172 728,23	—		
н9020	—	—	—	422 797,29	2 172 732,20	—		

2. Сведения о характеристиках объекта недвижимости с кадастровым номером 31:09:0705001:1112 :

№ п/п	Наименование характеристики	Значение характеристики
1	2	3
1.	Вид объекта недвижимости	Здание
2.	Ранее присвоенный государственный учетный номер (инвентарный) здания, сооружения, объекта незавершенного строительства	—
3.	Кадастровый номер земельного участка (земельных участков), в границах которого (которых) расположены здание, сооружение, объект незавершенного строительства	31:09:0705020:47
4.	Уникальный учетный номер кадастрового квартала, в границах которого расположены здание, сооружение, объект незавершенного строительства	31:09:0705020
5.	Адрес здания, сооружения, объекта незавершенного строительства	Российская Федерация, Белгородская обл., Корочанский район, с. Яблоново, ул. Садовая, дом 17
5.1.	Сведения о местоположении здания, сооружения, объекта незавершенного строительства (при отсутствии адреса) в структурированном в соответствии с федеральной информационной адресной системой виде	—
5.2.	Дополнительные сведения о местоположении	—

1	2		3					
6.	Иные сведения		—					
3. Пояснения к сведениям об объекте недвижимости с кадастровым номером <u>31:09:0705001:1112</u> :								
1.	—							
1. Сведения о характерных точках контура объекта недвижимости с кадастровым номером <u>31:09:0705001:1113</u> :								
Система координат <u>МСК-31</u>			Зона № <u>2</u>					
Обозначение характерных точек границ	Содержатся в Едином государственном реестре недвижимости			Определены в ходе выполнения комплексных кадастровых работ			Метод определения координат	Формулы, примененные для расчета средней квадратической погрешности определения координат характерных точек (Mt), м, с подставленными в такие формулы значениями и итоговые (вычисленные) значения Mt, м
	координаты, м		Радиус, м	координаты, м		Радиус, м		
	X	Y	R	X	Y	R		
1	2	3	4	5	6	7	8	9
н9100	—	—	—	422 816,46	2 172 741,95	—	Геодезический метод	$\sqrt{(0,07^2 + 0,07^2)} = 0,10$
н9110	—	—	—	422 820,98	2 172 744,36	—		
н9120	—	—	—	422 816,76	2 172 751,44	—		
н9130	—	—	—	422 811,06	2 172 748,04	—		
н9140	—	—	—	422 813,04	2 172 744,71	—		
н9150	—	—	—	422 814,51	2 172 745,59	—		
н9100	—	—	—	422 816,46	2 172 741,95	—		
2. Сведения о характеристиках объекта недвижимости с кадастровым номером <u>31:09:0705001:1113</u> :								
№ п/п	Наименование характеристики			Значение характеристики				
1	2			3				
1.	Вид объекта недвижимости			Здание				
2.	Ранее присвоенный государственный учетный номер (инвентарный) здания, сооружения, объекта незавершенного строительства			—				
3.	Кадастровый номер земельного участка (земельных участков), в границах которого (которых) расположены здание, сооружение, объект незавершенного строительства			31:09:0705020:71				

1	2	3
4.	Уникальный учетный номер кадастрового квартала, в границах которого расположены здание, сооружение, объект незавершенного строительства	31:09:0705020
5.	Адрес здания, сооружения, объекта незавершенного строительства	Российская Федерация, Белгородская обл., Корочанский район, с. Яблоново, ул. Садовая, дом 18
5.1.	Сведения о местоположении здания, сооружения, объекта незавершенного строительства (при отсутствии адреса) в структурированном в соответствии с федеральной информационной адресной системой виде	—
5.2.	Дополнительные сведения о местоположении	—
6.	Иные сведения	—

3. Пояснения к сведениям об объекте недвижимости с кадастровым номером 31:09:0705001:1113 :

1. —

1. Сведения о характерных точках контура объекта недвижимости с кадастровым номером 31:09:0705001:787 :

Система координат МСК-31 Зона № 2

Обозначение характерных точек границ	Содержатся в Едином государственном реестре недвижимости			Определены в ходе выполнения комплексных кадастровых работ			Метод определения координат	Формулы, примененные для расчета средней квадратической погрешности определения координат характерных точек (Mt), м, с подставленными в такие формулы значениями и итоговые (вычисленные) значения Mt, м
	координаты, м		Радиус, м	координаты, м		Радиус, м		
	X	Y	R	X	Y	R		
1	2	3	4	5	6	7	8	9
н9190	—	—	—	422 840,30	2 172 764,29	—	Геодезический метод	$\sqrt{(0,07^2 + 0,07^2)} = 0,10$
н9200	—	—	—	422 844,05	2 172 766,20	—		
н9210	—	—	—	422 840,58	2 172 773,03	—		
н9220	—	—	—	422 835,35	2 172 770,37	—		
н9230	—	—	—	422 836,65	2 172 767,81	—		
н9240	—	—	—	422 838,12	2 172 768,56	—		
н9190	—	—	—	422 840,30	2 172 764,29	—		

2. Сведения о характеристиках объекта недвижимости с кадастровым номером 31:09:0705001:787 :

№ п/п	Наименование характеристики	Значение характеристики
-------	-----------------------------	-------------------------

1	2	3
1.	Вид объекта недвижимости	Здание
2.	Ранее присвоенный государственный учетный номер (инвентарный) здания, сооружения, объекта незавершенного строительства	—
3.	Кадастровый номер земельного участка (земельных участков), в границах которого (которых) расположены здание, сооружение, объект незавершенного строительства	31:09:0705020:44
4.	Уникальный учетный номер кадастрового квартала, в границах которого расположены здание, сооружение, объект незавершенного строительства	31:09:0705020
5.	Адрес здания, сооружения, объекта незавершенного строительства	Белгородская область, р-н. Корочанский, с. Яблоново, ул. Садовая, д. 19
5.1.	Сведения о местоположении здания, сооружения, объекта незавершенного строительства (при отсутствии адреса) в структурированном в соответствии с федеральной информационной адресной системой виде	—
5.2.	Дополнительные сведения о местоположении	—
6.	Иные сведения	—

3. Пояснения к сведениям об объекте недвижимости с кадастровым номером 31:09:0705001:787 :

1. —

1. Сведения о характерных точках контура объекта недвижимости с кадастровым номером 31:09:0705001:284 :

Система координат МСК-31 Зона № 2

Обозначение характерных точек границ	Содержатся в Едином государственном реестре недвижимости			Определены в ходе выполнения комплексных кадастровых работ			Метод определения координат	Формулы, примененные для расчета средней квадратической погрешности определения координат характерных точек (Mt), м, с подставленными в такие формулы значениями и итоговые (вычисленные) значения Mt, м
	координаты, м		Радиус, м	координаты, м		Радиус, м		
	X	Y	R	X	Y	R		
1	2	3	4	5	6	7	8	9
н9340	—	—	—	422 926,92	2 172 828,25	—	Геодезический метод	$\sqrt{(0,07^2 + 0,07^2)} = 0,10$
н9350	—	—	—	422 931,32	2 172 830,84	—		
н9360	—	—	—	422 927,34	2 172 837,59	—		
н9370	—	—	—	422 920,91	2 172 833,80	—		

1	2	3	4	5	6	7	8	9
н9380	—	—	—	422 922,48	2 172 831,12	—	Геодезический метод	$\sqrt{(0,07^2 + 0,07^2)} = 0,10$
н9390	—	—	422 924,52	2 172 832,32	—			
н9340	—	—	—	422 926,92	2 172 828,25	—		

2. Сведения о характеристиках объекта недвижимости с кадастровым номером 31:09:0705001:284 :

№ п/п	Наименование характеристики	Значение характеристики
1	2	3
1.	Вид объекта недвижимости	Здание
2.	Ранее присвоенный государственный учетный номер (инвентарный) здания, сооружения, объекта незавершенного строительства	—
3.	Кадастровый номер земельного участка (земельных участков), в границах которого (которых) расположены здание, сооружение, объект незавершенного строительства	31:09:0705020:40
4.	Уникальный учетный номер кадастрового квартала, в границах которого расположены здание, сооружение, объект незавершенного строительства	31:09:0705020
5.	Адрес здания, сооружения, объекта незавершенного строительства	Белгородская область, р-н Корочанский, с. Яблоново, ул. Садовая, д. 22
5.1.	Сведения о местоположении здания, сооружения, объекта незавершенного строительства (при отсутствии адреса) в структурированном в соответствии с федеральной информационной адресной системой виде	—
5.2.	Дополнительные сведения о местоположении	—
6.	Иные сведения	—

3. Пояснения к сведениям об объекте недвижимости с кадастровым номером 31:09:0705001:284 :

1.	—
----	---

1. Сведения о характерных точках контура объекта недвижимости с кадастровым номером 31:09:0705001:480 :

Система координат		МСК-31					Зона № <u>2</u>	
Обозначение характерных точек границ	Содержатся в Едином государственном реестре недвижимости			Определены в ходе выполнения комплексных кадастровых работ			Метод определения координат	Формулы, примененные для расчета средней квадратической погрешности определения координат характерных точек (Mt), м, с подставленными в такие формулы значениями и итоговые (вычисленные) значения Mt, м
	координаты, м		Радиус, м	координаты, м		Радиус, м		
	X	Y	R	X	Y	R		
1	2	3	4	5	6	7	8	9
н9490	—	—	—	422 949,79	2 172 852,24	—	Геодезический метод	$\sqrt{(0,07^2 + 0,07^2)} = 0,10$
н9500	—	—	—	422 945,06	2 172 849,63	—		
н9510	—	—	—	422 948,39	2 172 843,63	—		
н9520	—	—	—	422 953,11	2 172 846,24	—		
н9490	—	—	—	422 949,79	2 172 852,24	—		

2. Сведения о характеристиках объекта недвижимости с кадастровым номером 31:09:0705001:480 :

№ п/п	Наименование характеристики	Значение характеристики
1	2	3
1.	Вид объекта недвижимости	Здание
2.	Ранее присвоенный государственный учетный номер (инвентарный) здания, сооружения, объекта незавершенного строительства	—
3.	Кадастровый номер земельного участка (земельных участков), в границах которого (которых) расположены здание, сооружение, объект незавершенного строительства	31:09:0705020:39
4.	Уникальный учетный номер кадастрового квартала, в границах которого расположены здание, сооружение, объект незавершенного строительства	31:09:0705020
5.	Адрес здания, сооружения, объекта незавершенного строительства	Белгородская область, р-н. Корочанский, с. Яблоново, ул. Садовая, д. 23
5.1.	Сведения о местоположении здания, сооружения, объекта незавершенного строительства (при отсутствии адреса) в структурированном в соответствии с федеральной информационной адресной системой виде	—
5.2.	Дополнительные сведения о местоположении	—

1	2	3
6.	Иные сведения	—
3. Пояснения к сведениям об объекте недвижимости с кадастровым номером <u>31:09:0705001:480</u> :		
1.	—	

**Сведения о зданиях, сооружениях, объектах незавершенного строительства,
необходимые для исправления реестровых ошибок в сведениях об описании их местоположения**

1. Сведения о характерных точках контура _____
 вид объекта недвижимости (здание, сооружение, объект незавершенного строительства)
 с кадастровым номером _____:

Система координат _____ Зона № _____

Обозначение характерных точек границ	Содержатся в Едином государственном реестре недвижимости			Определены в ходе выполнения комплексных кадастровых работ			Метод определения координат	Формулы, примененные для расчета средней квадратической погрешности определения координат характерных точек (Mt), м, с подставленными в такие формулы значениями и итоговые (вычисленные) значения Mt, м
	координаты, м		Радиус, м	координаты, м		Радиус, м		
	X	Y	R	X	Y	R		
1	2	3	4	5	6	7	8	9

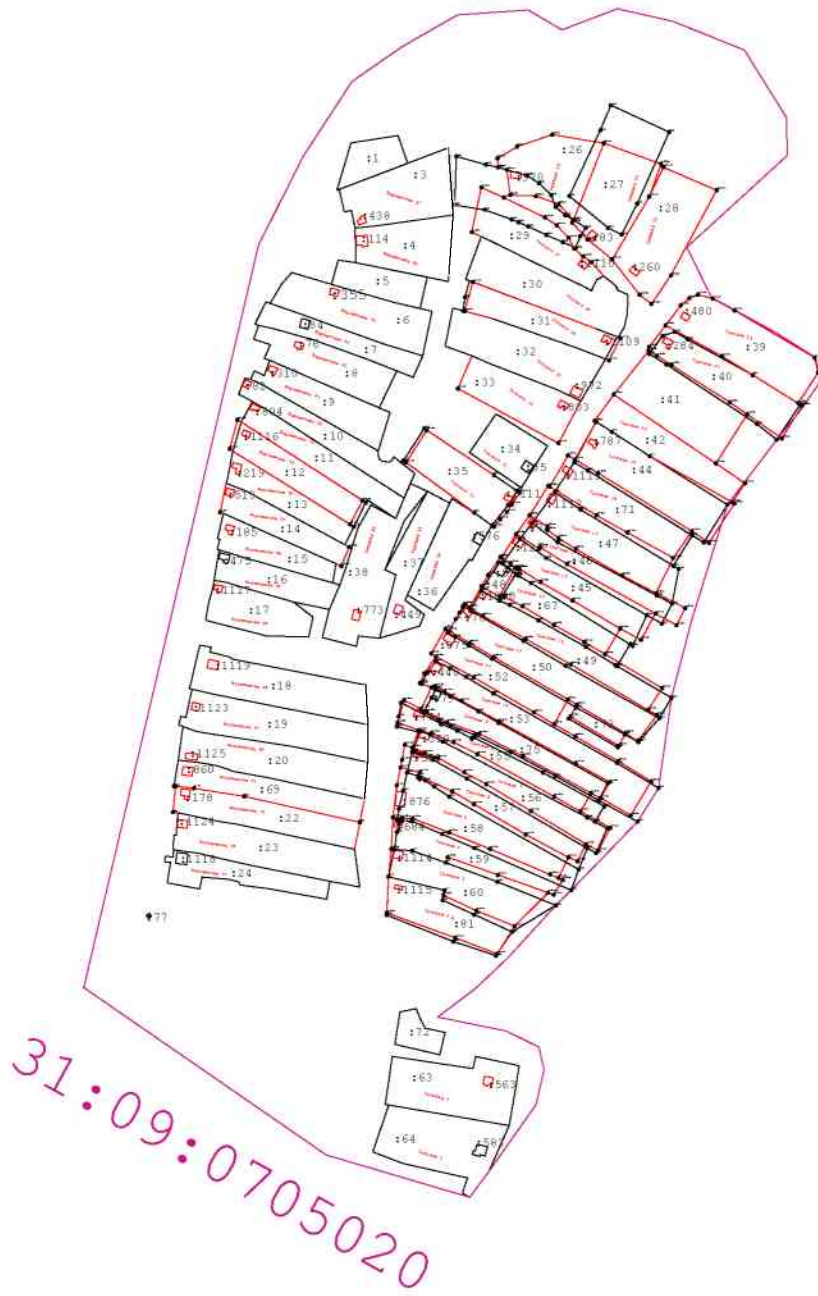
2. Иные сведения об объекте недвижимости с кадастровым номером _____:

1. _____

3. Пояснения к сведениям об объекте недвижимости с кадастровым номером _____:

1. _____

Схема границ земельных участков



Масштаб 1:6 500

Условные обозначения:

- - Существующая часть границы, имеющиеся в ГКН сведения о которой достаточны для определения её местоположения
- - Вновь образованная часть границы, сведения о которой достаточны для определения её местоположения
- : 24 - Кадастровый номер земельного участка
- 31:10:1011009 - Обозначение кадастрового квартала
- - Граница кадастрового квартала
- 697 - Прекращающая существование точка
- H701У - Характерная точка границ земельного участка
- 379 - Существующая точка, имеющиеся в ГКН сведения о которой позволяют однозначно определить её местоположение

КАРТА-ПЛАН ТЕРРИТОРИИ

Пояснительная записка

1. Сведения о территории выполнения комплексных кадастровых работ:

31:09:0709001

(наименование субъекта Российской Федерации, муниципального образования, населенного пункта, уникальные учетные номера кадастровых кварталов, иные сведения, позволяющие определить местоположение территории, на которой выполняются комплексные кадастровые работы, например, наименование садоводческого или огороднического некоммерческого товарищества, гаражного кооператива, элемента планировочной структуры)

2. Основания выполнения комплексных кадастровых работ:

Наименование, дата и номер документа, на основании которого выполняются комплексные кадастровые работы:

Муниципальный контракт на выполнение комплексных кадастровых работ на территории Корочанского района № 62/ЕП2, от 20 декабря 2023 г., документ выдан Администрацией муниципального района "Корочанский район" Белгородской области

3. Дата подготовки карты-плана территории: 23 мая 2024 г.

4. Сведения о заказчике(ах) комплексных кадастровых работ:

В отношении юридического лица, органа местного самоуправления муниципального района, муниципального округа или городского округа либо уполномоченного исполнительного органа государственной власти субъекта Российской Федерации:

полное или сокращенное (в случае, если имеется) наименование: Администрация муниципального района "Корочанский район" Белгородской области

основной государственный регистрационный номер: 1023101336433

идентификационный номер налогоплательщика: 3110002415

В отношении физического лица или представителя физических или юридических лиц:

фамилия, имя, отчество (последнее - при наличии): —

страховой номер индивидуального лицевого счета в системе обязательного пенсионного страхования Российской Федерации (СНИЛС): —

Наименование и реквизиты документа, подтверждающие полномочия представителя заказчика(ов) комплексных кадастровых работ:

—

Адрес электронной почты (для направления уведомления о результатах внесения сведений в Единый государственный реестр недвижимости):

—

5. Сведения об исполнителе комплексных кадастровых работ:

Полное или сокращенное (в случае, если имеется) наименование и адрес юридического лица, с которым заключен государственный или муниципальный контракт либо договор подряда на выполнение комплексных кадастровых работ:

Филиал ППК "Роскадастр" по Белгородской области, адрес: Белгородская область, г. Белгород, пр-кт Б. Хмельницкого, 86 "Б"

Фамилия, имя, отчество кадастрового инженера (последнее - при наличии): *Аболдуев Евгений Владимирович*

и основной государственной регистрационный номер кадастрового инженера индивидуального предпринимателя (ОГРНИП): *-*

Страховой номер индивидуального лицевого счета в системе обязательного пенсионного страхования Российской Федерации (СНИЛС) кадастрового инженера: *126-198-970-90*

Уникальный реестровый номер кадастрового инженера в реестре саморегулируемой организации кадастровых инженеров и дата внесения сведений о физическом лице в такой реестр: *17449, 27 сентября 2016 г.*

Полное или (в случае, если имеется) сокращенное наименование саморегулируемой организации кадастровых инженеров, членом которой является кадастровый инженер:

Ассоциация СРО "Балтийское объединение кадастровых инженеров"

Контактный телефон: *+7(919)229-33-46*

Почтовый адрес и адрес электронной почты, по которым осуществляется связь с кадастровым инженером:

308503, Россия, Белгородская область, Белгородский район, п. Майский, ул. Капитановая, 43, Johnsson1984@yandex.ru

6. Перечень документов, использованных при подготовке карты-плана территории:

№ п/п	Реквизиты документа				
	Вид	Дата	Номер	Наименование	Иные сведения
1	2	3	4	5	6
1	Кадастровый план территории, выдан: Филиал публично-правовой компании "Роскадастр" по Белгородской области	11 апреля 2024 г.	КУВИ-001/2024-104135979	Кадастровый план территории	—

7. Пояснения к карте-плану территории:

Основания выполнения комплексных кадастровых работ

Комплексные кадастровые работы выполнялись в отношении территории кадастрового квартала 31:09:0709001. Основанием для выполнения настоящих комплексных кадастровых работ является Муниципальный контракт на выполнение комплексных кадастровых работ на территории Корочанского района № 62/ЕПЗ от 20.12.2023 г. Карта-план подготовлен в соответствии с Правилами землепользования и застройки Яблоновского сельского поселения муниципального района «Корочанский район» Белгородской области, утвержденными Распоряжением Управления архитектуры и градостроительства Белгородской области от 19.08.2020 г. №162. При выполнении комплексных кадастровых работ местоположение уточняемых объектов недвижимости определялось в соответствии с ч.10 ст. 22 № 218-ФЗ "О государственной регистрации недвижимости" от 13.07.2015, исходя из границ, в соответствии с фактическим землепользованием, реальным местоположением объектов в соответствии с действующим законодательством.

Согласно правилам землепользования и застройки Яблоновского сельского поселения муниципального района «Корочанский район» Белгородской области, земельные участки кадастрового квартала 31:09:0709001 находятся в территориальных зонах:

- Зона застройки индивидуальными жилыми домами с содержанием домашнего скота и птицы (Ж-1Б);
- Зона открытых и зеленых пространств (Р-4);
- Зона сельскохозяйственных угодий (СХ-1).

Предельные минимальные и (или) максимальные размеры земельных участков в территориальной зоне застройки индивидуальными жилыми домами (Ж-1Б) с видом разрешенного использования Для ведения личного подсобного хозяйства (приусадебный земельный участок) (2.2):

- Минимальный размер земельного участка – 1000м²;
- Максимальный размер земельного участка – 2900 м².

Предельные минимальные и (или) максимальные размеры земельных участков в территориальной зоне - Зона открытых и зеленых пространств (Р-4) не подлежат установлению.

Согласно правилам землепользования и застройки Яблоновского сельского поселения для территориальной зоны СХ-1 установлены следующие градостроительные регламенты:

Согласно части 1 статьи 79 Земельного кодекса РФ сельскохозяйственные угодья - пашни, сенокосы, пастбища, залежи, земли, занятые многолетними насаждениями (садами, виноградниками и другими), - в составе земель сельскохозяйственного назначения имеют приоритет в использовании и подлежат особой охране.

Согласно статье 36 Градостроительного кодекса РФ для сельскохозяйственных угодий в составе земель сельскохозяйственного назначения градостроительные регламенты не устанавливаются.

Всего в Карта-план территории включены сведения об 1 земельном участке и 10 объектах капитального строительства.

В результате выполнения комплексных кадастровых работ:

- обеспечивается уточнение границ 1 земельного участка;
- осуществляется уточнение местоположения на земельных участках 10 объектов капитального строительства.

Сведения об уточняемых земельных участках

В процессе было выявлено, что в ЕГРН учтены сведения о земельном участке 31:09:0709001:10, местоположение границ которых не установлено.

Описание местоположения здания, сооружения, объекта незавершенного строительства на земельном участке

Было выявлено, что в ЕГРН учтены 10 объектов капитального строительства, местоположение которых на земельном участке не установлено. В результате проведения ККР были уточнены границы следующих объектов капитального строительства: 31:09:0709001:20, 31:09:0709001:21, 31:09:0709001:22, 31:09:0709001:23, 31:09:0709001:24 31:09:0709001:26, 31:09:0709001:28, 31:09:0709001:29, 31:09:0709001:30, 31:09:0709001:32.

Сведения о пунктах геодезической сети и средствах измерений

1. Сведения о пунктах геодезической сети:

№ п/п	Вид геодезической сети	Название пункта геодезической сети и тип знака	Система координат пункта геодезической сети	Координаты пункта, м		Дата обследования 23 мая 2024 г.		
						Сведения о состоянии		
						наружного знака пункта	центра пункта	марки центра пункта
1	2	3	4	5	6	7	8	9
1	Пункт государственной геодезической сети. 3	Голивка, дв.пир	МСК-31, зона 2	421 646,10	2 156 449,53	Сохранился	Сохранился	Сохранился
2	Пункт государственной геодезической сети. 2	пт Проходное, сигн		416 129,72	2 154 230,14	Утрачен		
3	Пункт государственной геодезической сети. 3	Мальцевка, пир. 7.4 м. Центр 1		415 648,09	2 171 365,48	Сохранился		
4	Пункт государственной геодезической сети. 2	Поповка, сигн. 14.2 м. Центр 1		427 655,69	2 158 749,78			

2. Сведения об использованных средствах измерений:

№ п/п	Наименование и обозначение типа средства измерений - прибора (инструмента, аппаратуры)	Заводской или серийный номер средства измерений	Реквизиты свидетельства о поверке прибора (инструмента, аппаратуры) и (или) срок действия поверки
1	2	3	4
1	PrinCe i90	3479985	С-ГСХ/15-08-2023/270572490 до 14.08.2024

Сведения об уточняемых земельных участках

1. Сведения о характерных точках границ уточняемого земельного участка с кадастровым номером 31:09:0709001:10 :
 Система координат МСК-31, зона 2 Зона № 2

Обозначение характерных точек границ	Координаты, м				Метод определения координат	Формулы, примененные для расчета средней квадратической погрешности определения координат характерных точек границ (Mt), с подставленными в такие формулы значениями и итоговые (вычисленные) значения Mt, м	Описание закрепления точки
	содержатся в Едином государственном реестре недвижимости		определены в результате выполнения комплексных кадастровых работ				
	X	Y	X	Y			
1	2	3	4	5	6	7	8
н222У	—	—	422 627,41	2 165 937,77	Геодезический метод	$\sqrt{(0,07^2 + 0,07^2)} = 0,10$	—
н223У	—	—	422 640,81	2 165 971,84			
6	—	—	422 638,98	2 165 973,87			
12	—	—	422 617,54	2 165 982,28			
н253У	—	—	422 581,86	2 165 999,65			
н252У	—	—	422 566,36	2 165 963,13			
н222У	—	—	422 627,41	2 165 937,77			

2. Сведения о частях границ уточняемого земельного участка с кадастровым номером 31:09:0709001:10 :

Обозначение части границ		Горизонтальное проложение (S), м	Описание прохождения части границ	Сведения о согласовании местоположения границ (согласовано/спорное)
от т.	до т.			
1	2	3	4	5
н222У	н223У	36,61	—	согласовано
н223У	6	2,73		
6	12	23,03		
12	н253У	39,68		
н253У	н252У	39,67		
н252У	н222У	66,11		

3. Сведения о характеристиках уточняемого земельного участка с кадастровым номером 31:09:0709001:10 :

№ п/п	Наименование характеристики земельного участка	Значение характеристики
1	2	3

1	2	3
1.	Адрес земельного участка	—
1.1.	Сведения о местоположении земельного участка (при отсутствии адреса) в структурированном в соответствии с федеральной информационной адресной системой виде	Российская Федерация, Белгородская область, Корочанский р-н, Спорное х
1.2.	Дополнительные сведения о местоположении земельного участка	—
2.	Площадь земельного участка ± величина погрешности определения (вычисления) площади ($P \pm \Delta P$), м ²	2 500 ± 18,00
3.	Формула, примененная для вычисления предельной погрешности определения площади земельного участка, с подставленными значениями и итоговые (вычисленные) значения	$3,5 * 0,10 * \sqrt{(2\ 500,00)} = 18$
4.	Площадь земельного участка согласно сведениям Единого государственного реестра недвижимости (Ркад), м ²	2 500,00
5.	Оценка расхождения Р и Ркад ($P - P_{кад}$), м ²	0
6.	Предельный минимальный и максимальный размеры земельного участка (Рмин и Рмакс), м ²	Рмин = 1 000 Рмакс = 2 900
7.	Вид (виды) разрешенного использования	Для ведения личного подсобного хозяйства
7.1.	Дополнительные сведения об использовании земельного участка	—
8.	Кадастровый или иной государственный учетный номер (инвентарный) здания, сооружения, объекта незавершенного строительства, расположенного на земельном участке	—
9.	Сведения о земельных участках (землях общего пользования, территории общего пользования), посредством которых обеспечивается доступ	—
10.	Иные сведения	—
4. Пояснения к сведениям об уточняемом земельном участке с кадастровым номером		31:09:0709001:10 :
1.	—	—

Описание местоположения здания, сооружения, объекта незавершенного строительства на земельном участке

1. Сведения о характерных точках контура объекта недвижимости с кадастровым номером 31:09:0709001:29 :

Система координат МСК-31 Зона № 2

Обозначение характерных точек границ	Содержатся в Едином государственном реестре недвижимости			Определены в ходе выполнения комплексных кадастровых работ			Метод определения координат	Формулы, примененные для расчета средней квадратической погрешности определения координат характерных точек (Mt), м, с подставленными в такие формулы значениями и итоговые (вычисленные) значения Mt, м
	координаты, м		Радиус, м	координаты, м		Радиус, м		
	X	Y	R	X	Y	R		
1	2	3	4	5	6	7	8	9
н2060	—	—	—	422 561,54	2 165 836,86	—	Геодезический метод	$\sqrt{(0,07^2 + 0,07^2)} = 0,10$
н2070	—	—	—	422 565,00	2 165 842,19	—		
н2080	—	—	—	422 558,23	2 165 846,57	—		
н2090	—	—	—	422 554,77	2 165 841,24	—		
н2060	—	—	—	422 561,54	2 165 836,86	—		

2. Сведения о характеристиках объекта недвижимости с кадастровым номером 31:09:0709001:29 :

№ п/п	Наименование характеристики	Значение характеристики
1	2	3
1.	Вид объекта недвижимости	Здание
2.	Ранее присвоенный государственный учетный номер (инвентарный) здания, сооружения, объекта незавершенного строительства	—
3.	Кадастровый номер земельного участка (земельных участков), в границах которого (которых) расположены здание, сооружение, объект незавершенного строительства	31:09:0709001:7
4.	Уникальный учетный номер кадастрового квартала, в границах которого расположены здание, сооружение, объект незавершенного строительства	31:09:0709001

1	2	3
5.	Адрес здания, сооружения, объекта незавершенного строительства	Российская Федерация, Белгородская обл., Корочанский район, х. Спорное, ул. Дорожная, дом 10
5.1.	Сведения о местоположении здания, сооружения, объекта незавершенного строительства (при отсутствии адреса) в структурированном в соответствии с федеральной информационной адресной системой виде	—
5.2.	Дополнительные сведения о местоположении	—
6.	Иные сведения	—

3. Пояснения к сведениям об объекте недвижимости с кадастровым номером 31:09:0709001:29 :

1.	—
----	---

1. Сведения о характерных точках контура объекта недвижимости с кадастровым номером 31:09:0709001:22 :

Система координат	<u>МСК-31</u>	Зона №	<u>2</u>
-------------------	---------------	--------	----------

Обозначение характерных точек границ	Содержатся в Едином государственном реестре недвижимости			Определены в ходе выполнения комплексных кадастровых работ			Метод определения координат	Формулы, примененные для расчета средней квадратической погрешности определения координат характерных точек (Mt), м, с подставленными в такие формулы значениями и итоговые (вычисленные) значения Mt, м
	координаты, м		Радиус, м	координаты, м		Радиус, м		
	X	Y	R	X	Y	R		
1	2	3	4	5	6	7	8	9
н2140	—	—	—	422 608,66	2 165 922,13	—	Геодезический метод	$\sqrt{(0,07^2 + 0,07^2)} = 0,10$
н2150	—	—	—	422 612,14	2 165 929,39	—		
н2160	—	—	—	422 607,31	2 165 931,71	—		
н2170	—	—	—	422 603,83	2 165 924,45	—		
н2140	—	—	—	422 608,66	2 165 922,13	—		

2. Сведения о характеристиках объекта недвижимости с кадастровым номером 31:09:0709001:22 :

№ п/п	Наименование характеристики	Значение характеристики
1	2	3
1.	Вид объекта недвижимости	Здание
2.	Ранее присвоенный государственный учетный номер (инвентарный) здания, сооружения, объекта незавершенного строительства	—

1	2	3
3.	Кадастровый номер земельного участка (земельных участков), в границах которого (которых) расположены здание, сооружение, объект незавершенного строительства	31:09:0709001:9
4.	Уникальный учетный номер кадастрового квартала, в границах которого расположены здание, сооружение, объект незавершенного строительства	31:09:0709001
5.	Адрес здания, сооружения, объекта незавершенного строительства	Белгородская область, р-н Корочанский, х. Спорное, ул. Дорожная, д. 8
5.1.	Сведения о местоположении здания, сооружения, объекта незавершенного строительства (при отсутствии адреса) в структурированном в соответствии с федеральной информационной адресной системой виде	—
5.2.	Дополнительные сведения о местоположении	—
6.	Иные сведения	—

3. Пояснения к сведениям об объекте недвижимости с кадастровым номером 31:09:0709001:22 :

1.	—
----	---

1. Сведения о характерных точках контура объекта недвижимости с кадастровым номером 31:09:0709001:21 :

Система координат МСК-31 Зона № 2

Обозначение характерных точек границ	Содержатся в Едином государственном реестре недвижимости			Определены в ходе выполнения комплексных кадастровых работ			Метод определения координат	Формулы, примененные для расчета средней квадратической погрешности определения координат характерных точек (Mt), м, с подставленными в такие формулы значениями и итоговые (вычисленные) значения Mt, м
	координаты, м		Радиус, м	координаты, м		Радиус, м		
	X	Y	R	X	Y	R		
1	2	3	4	5	6	7	8	9
н2180	—	—	—	422 639,65	2 165 980,38	—	Геодезический метод	$\sqrt{(0,07^2 + 0,07^2)} = 0,10$
н2190	—	—	—	422 642,50	2 165 986,60	—		
н2200	—	—	—	422 633,99	2 165 990,50	—		
н2210	—	—	—	422 631,14	2 165 984,29	—		
н2180	—	—	—	422 639,65	2 165 980,38	—		

2. Сведения о характеристиках объекта недвижимости с кадастровым номером 31:09:0709001:21 :

№ п/п	Наименование характеристики	Значение характеристики
-------	-----------------------------	-------------------------

1	2	3
1.	Вид объекта недвижимости	Здание
2.	Ранее присвоенный государственный учетный номер (инвентарный) здания, сооружения, объекта незавершенного строительства	—
3.	Кадастровый номер земельного участка (земельных участков), в границах которого (которых) расположены здание, сооружение, объект незавершенного строительства	31:09:0709001:11
4.	Уникальный учетный номер кадастрового квартала, в границах которого расположены здание, сооружение, объект незавершенного строительства	31:09:0709001
5.	Адрес здания, сооружения, объекта незавершенного строительства	Белгородская область, р-н. Корочанский, х. Спорное, ул. Дорожная, д. 6
5.1.	Сведения о местоположении здания, сооружения, объекта незавершенного строительства (при отсутствии адреса) в структурированном в соответствии с федеральной информационной адресной системой виде	—
5.2.	Дополнительные сведения о местоположении	—
6.	Иные сведения	—

3. Пояснения к сведениям об объекте недвижимости с кадастровым номером 31:09:0709001:21 :

1. —

1. Сведения о характерных точках контура объекта недвижимости с кадастровым номером 31:09:0709001:28 :

Система координат МСК-31 Зона № 2

Обозначение характерных точек границ	Содержатся в Едином государственном реестре недвижимости			Определены в ходе выполнения комплексных кадастровых работ			Метод определения координат	Формулы, примененные для расчета средней квадратической погрешности определения координат характерных точек (Mt), м, с подставленными в такие формулы значениями и итоговые (вычисленные) значения Mt, м
	координаты, м		Радиус, м	координаты, м		Радиус, м		
	X	Y	R	X	Y	R		
1	2	3	4	5	6	7	8	9
н2240	—	—	—	422 665,57	2 166 039,81	—	Геодезический метод	$\sqrt{(0,07^2 + 0,07^2)} = 0,10$
н2250	—	—	—	422 667,47	2 166 045,84	—		
н2260	—	—	—	422 659,89	2 166 048,23	—		
н2270	—	—	—	422 657,99	2 166 042,20	—		

1	2	3	4	5	6	7	8	9
н228О	—	—	—	422 666,88	2 166 083,07	—	Геодезический метод	$\sqrt{(0,07^2 + 0,07^2)} = 0,10$
н229О	—	—	—	422 670,14	2 166 089,10	—		
н230О	—	—	—	422 662,67	2 166 093,13	—		
н231О	—	—	—	422 659,41	2 166 087,10	—		
н228О	—	—	—	422 666,88	2 166 083,07	—		

2. Сведения о характеристиках объекта недвижимости с кадастровым номером 31:09:0709001:26 :

№ п/п	Наименование характеристики	Значение характеристики
1	2	3
1.	Вид объекта недвижимости	Здание
2.	Ранее присвоенный государственный учетный номер (инвентарный) здания, сооружения, объекта незавершенного строительства	—
3.	Кадастровый номер земельного участка (земельных участков), в границах которого (которых) расположены здание, сооружение, объект незавершенного строительства	31:09:0709001:13
4.	Уникальный учетный номер кадастрового квартала, в границах которого расположены здание, сооружение, объект незавершенного строительства	31:09:0709001
5.	Адрес здания, сооружения, объекта незавершенного строительства	Россия, Белгородская обл., Корочанский район, х. Спорное, ул. Дорожная, дом 4
5.1.	Сведения о местоположении здания, сооружения, объекта незавершенного строительства (при отсутствии адреса) в структурированном в соответствии с федеральной информационной адресной системой виде	—
5.2.	Дополнительные сведения о местоположении	—
6.	Иные сведения	—

3. Пояснения к сведениям об объекте недвижимости с кадастровым номером 31:09:0709001:26 :

1.	—
----	---

1. Сведения о характерных точках контура объекта недвижимости с кадастровым номером 31:09:0709001:24 :

Система координат		МСК-31					Зона № <u>2</u>	
Обозначение характерных точек границ	Содержатся в Едином государственном реестре недвижимости			Определены в ходе выполнения комплексных кадастровых работ			Метод определения координат	Формулы, примененные для расчета средней квадратической погрешности определения координат характерных точек (Mt), м, с подставленными в такие формулы значениями и итоговые (вычисленные) значения Mt, м
	координаты, м		Радиус, м	координаты, м		Радиус, м		
	X	Y	R	X	Y	R		
1	2	3	4	5	6	7	8	9
н2320	—	—	—	422 754,63	2 165 936,87	—	Геодезический метод	$\sqrt{(0,07^2 + 0,07^2)} = 0,10$
н2330	—	—	—	422 756,28	2 165 943,47	—		
н2340	—	—	—	422 747,68	2 165 945,62	—		
н2350	—	—	—	422 746,03	2 165 939,01	—		
н2320	—	—	—	422 754,63	2 165 936,87	—		

2. Сведения о характеристиках объекта недвижимости с кадастровым номером 31:09:0709001:24 :

№ п/п	Наименование характеристики	Значение характеристики
1	2	3
1.	Вид объекта недвижимости	Здание
2.	Ранее присвоенный государственный учетный номер (инвентарный) здания, сооружения, объекта незавершенного строительства	—
3.	Кадастровый номер земельного участка (земельных участков), в границах которого (которых) расположены здание, сооружение, объект незавершенного строительства	31:09:0709001:2
4.	Уникальный учетный номер кадастрового квартала, в границах которого расположены здание, сооружение, объект незавершенного строительства	31:09:0709001
5.	Адрес здания, сооружения, объекта незавершенного строительства	Белгородская область, р-н Корочанский, х. Спорное, ул. Дорожная, д. 11
5.1.	Сведения о местоположении здания, сооружения, объекта незавершенного строительства (при отсутствии адреса) в структурированном в соответствии с федеральной информационной адресной системой виде	—
5.2.	Дополнительные сведения о местоположении	—

1	2	3
6.	Иные сведения	—

3. Пояснения к сведениям об объекте недвижимости с кадастровым номером 31:09:0709001:24 :

1.	—
----	---

1. Сведения о характерных точках контура объекта недвижимости с кадастровым номером 31:09:0709001:20 :

Система координат	<u>МСК-31</u>	Зона №	<u>2</u>
-------------------	---------------	--------	----------

Обозначение характерных точек границ	Содержатся в Едином государственном реестре недвижимости			Определены в ходе выполнения комплексных кадастровых работ			Метод определения координат	Формулы, примененные для расчета средней квадратической погрешности определения координат характерных точек (Mt), м, с подставленными в такие формулы значениями и итоговые (вычисленные) значения Mt, м
	координаты, м		Радиус, м	координаты, м		Радиус, м		
	X	Y	R	X	Y	R		
1	2	3	4	5	6	7	8	9
н236О	—	—	—	422 756,40	2 165 976,59	—	Геодезический метод	$\sqrt{(0,07^2 + 0,07^2)} = 0,10$
н237О	—	—	—	422 757,62	2 165 982,12	—		
н238О	—	—	—	422 749,17	2 165 983,98	—		
н239О	—	—	—	422 747,96	2 165 978,46	—		
н236О	—	—	—	422 756,40	2 165 976,59	—		

2. Сведения о характеристиках объекта недвижимости с кадастровым номером 31:09:0709001:20 :

№ п/п	Наименование характеристики	Значение характеристики
1	2	3
1.	Вид объекта недвижимости	Здание
2.	Ранее присвоенный государственный учетный номер (инвентарный) здания, сооружения, объекта незавершенного строительства	—
3.	Кадастровый номер земельного участка (земельных участков), в границах которого (которых) расположены здание, сооружение, объект незавершенного строительства	31:09:0709001:3
4.	Уникальный учетный номер кадастрового квартала, в границах которого расположены здание, сооружение, объект незавершенного строительства	31:09:0709001

1	2	3
5.	Адрес здания, сооружения, объекта незавершенного строительства	Белгородская область, р-н. Корочанский, х. Спорное, ул. Дорожная, д. 16
5.1.	Сведения о местоположении здания, сооружения, объекта незавершенного строительства (при отсутствии адреса) в структурированном в соответствии с федеральной информационной адресной системой виде	—
5.2.	Дополнительные сведения о местоположении	—
6.	Иные сведения	—

3. Пояснения к сведениям об объекте недвижимости с кадастровым номером 31:09:0709001:20 :

1.	—
----	---

1. Сведения о характерных точках контура объекта недвижимости с кадастровым номером 31:09:0709001:23 :

Система координат	<u>МСК-31</u>	Зона №	<u>2</u>
-------------------	---------------	--------	----------

Обозначение характерных точек границ	Содержатся в Едином государственном реестре недвижимости			Определены в ходе выполнения комплексных кадастровых работ			Метод определения координат	Формулы, примененные для расчета средней квадратической погрешности определения координат характерных точек (Mt), м, с подставленными в такие формулы значениями и итоговые (вычисленные) значения Mt, м
	координаты, м		Радиус, м	координаты, м		Радиус, м		
	X	Y	R	X	Y	R		
1	2	3	4	5	6	7	8	9
н2400	—	—	—	422 766,83	2 166 053,07	—	Геодезический метод	$\sqrt{(0,07^2 + 0,07^2)} = 0,10$
н2410	—	—	—	422 767,75	2 166 059,82	—		
н2420	—	—	—	422 759,00	2 166 061,01	—		
н2430	—	—	—	422 758,09	2 166 054,26	—		
н2400	—	—	—	422 766,83	2 166 053,07	—		

2. Сведения о характеристиках объекта недвижимости с кадастровым номером 31:09:0709001:23 :

№ п/п	Наименование характеристики	Значение характеристики
1	2	3
1.	Вид объекта недвижимости	Здание
2.	Ранее присвоенный государственный учетный номер (инвентарный) здания, сооружения, объекта незавершенного строительства	—

1	2	3
3.	Кадастровый номер земельного участка (земельных участков), в границах которого (которых) расположены здание, сооружение, объект незавершенного строительства	31:09:0709001:5
4.	Уникальный учетный номер кадастрового квартала, в границах которого расположены здание, сооружение, объект незавершенного строительства	31:09:0709001
5.	Адрес здания, сооружения, объекта незавершенного строительства	Белгородская область, р-н. Корочанский, х. Спорное, ул. Дорожная, д. 14
5.1.	Сведения о местоположении здания, сооружения, объекта незавершенного строительства (при отсутствии адреса) в структурированном в соответствии с федеральной информационной адресной системой виде	—
5.2.	Дополнительные сведения о местоположении	—
6.	Иные сведения	—

3. Пояснения к сведениям об объекте недвижимости с кадастровым номером 31:09:0709001:23 :

1.	—
----	---

1. Сведения о характерных точках контура объекта недвижимости с кадастровым номером 31:09:0709001:32 :

Система координат МСК-31 Зона № 2

Обозначение характерных точек границ	Содержатся в Едином государственном реестре недвижимости			Определены в ходе выполнения комплексных кадастровых работ			Метод определения координат	Формулы, примененные для расчета средней квадратической погрешности определения координат характерных точек (Mt), м, с подставленными в такие формулы значениями и итоговые (вычисленные) значения Mt, м
	координаты, м		Радиус, м	координаты, м		Радиус, м		
	X	Y	R	X	Y	R		
1	2	3	4	5	6	7	8	9
н2440	—	—	—	422 768,39	2 166 132,89	—	Геодезический метод	$\sqrt{(0,07^2 + 0,07^2)} = 0,10$
н2450	—	—	—	422 770,10	2 166 139,50	—		
н2460	—	—	—	422 762,08	2 166 141,57	—		
н2470	—	—	—	422 760,38	2 166 134,96	—		
н2440	—	—	—	422 768,39	2 166 132,89	—		

2. Сведения о характеристиках объекта недвижимости с кадастровым номером 31:09:0709001:32 :

№ п/п	Наименование характеристики	Значение характеристики
-------	-----------------------------	-------------------------

1	2	3
1.	Вид объекта недвижимости	Здание
2.	Ранее присвоенный государственный учетный номер (инвентарный) здания, сооружения, объекта незавершенного строительства	—
3.	Кадастровый номер земельного участка (земельных участков), в границах которого (которых) расположены здание, сооружение, объект незавершенного строительства	31:09:0709001:6
4.	Уникальный учетный номер кадастрового квартала, в границах которого расположены здание, сооружение, объект незавершенного строительства	31:09:0709001
5.	Адрес здания, сооружения, объекта незавершенного строительства	Белгородская область, р-н Корочанский, х. Спорное, ул. Дорожная, д. 15
5.1.	Сведения о местоположении здания, сооружения, объекта незавершенного строительства (при отсутствии адреса) в структурированном в соответствии с федеральной информационной адресной системой виде	—
5.2.	Дополнительные сведения о местоположении	—
6.	Иные сведения	—

3. Пояснения к сведениям об объекте недвижимости с кадастровым номером 31:09:0709001:32 :

1. —

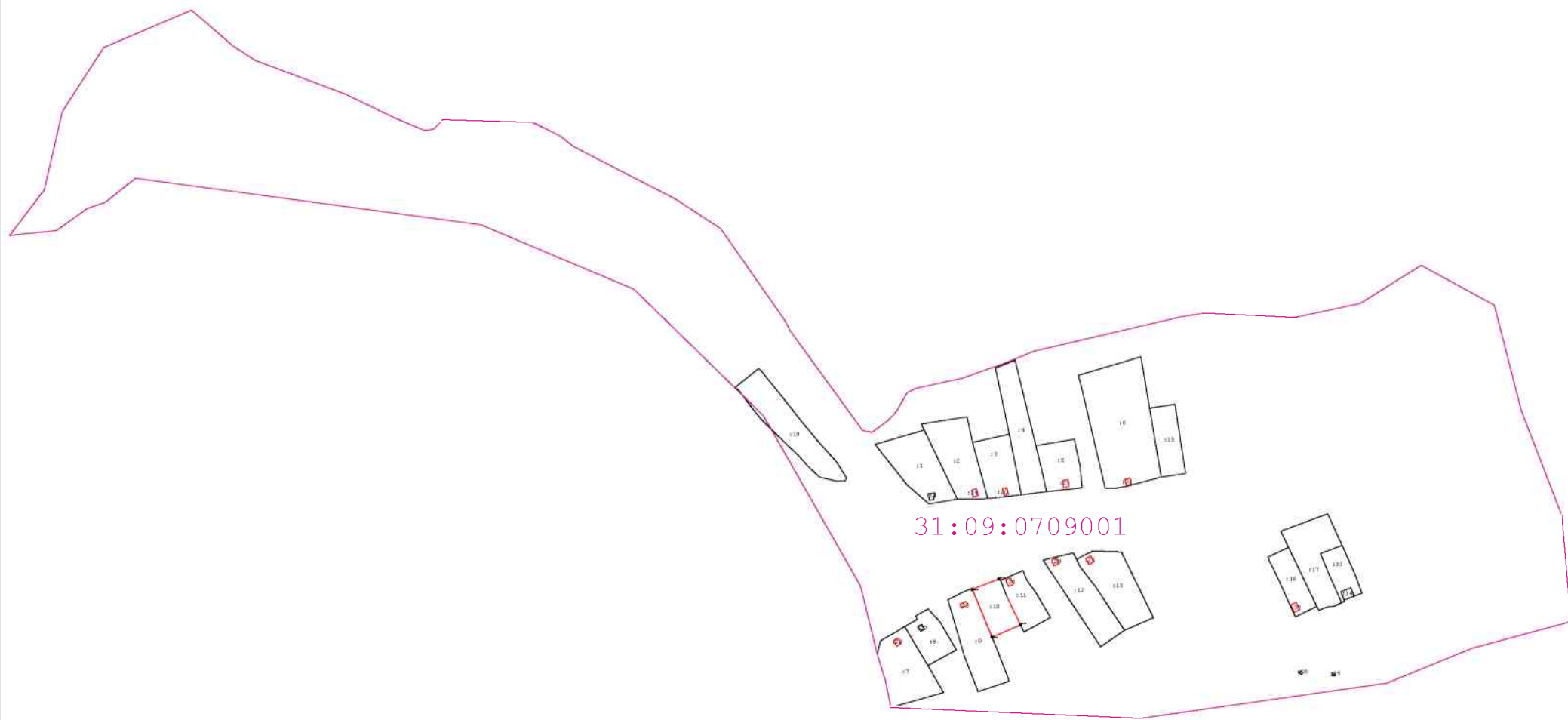
1. Сведения о характерных точках контура объекта недвижимости с кадастровым номером 31:09:0709001:30 :

Система координат МСК-31 Зона № 2

Обозначение характерных точек границ	Содержатся в Едином государственном реестре недвижимости			Определены в ходе выполнения комплексных кадастровых работ			Метод определения координат	Формулы, примененные для расчета средней квадратической погрешности определения координат характерных точек (Mt), м, с подставленными в такие формулы значениями и итоговые (вычисленные) значения Mt, м
	координаты, м		Радиус, м	координаты, м		Радиус, м		
	X	Y	R	X	Y	R		
1	2	3	4	5	6	7	8	9
н2480	—	—	—	422 607,39	2 166 345,05	—	Геодезический метод	$\sqrt{(0,07^2 + 0,07^2)} = 0,10$
н2490	—	—	—	422 610,97	2 166 352,21	—		
н2500	—	—	—	422 601,74	2 166 356,83	—		
н2510	—	—	—	422 598,16	2 166 349,67	—		

1	2	3	4	5	6	7	8	9
н248О	—	—	—	422 607,39	2 166 345,05	—	Геодезический метод	$\sqrt{(0,07^2 + 0,07^2)} = 0,10$
2. Сведения о характеристиках объекта недвижимости с кадастровым номером							31:09:0709001:30 :	
№ п/п	Наименование характеристики		Значение характеристики					
1	2		3					
1.	Вид объекта недвижимости		Здание					
2.	Ранее присвоенный государственный учетный номер (инвентарный) здания, сооружения, объекта незавершенного строительства		—					
3.	Кадастровый номер земельного участка (земельных участков), в границах которого (которых) расположены здание, сооружение, объект незавершенного строительства		31:09:0709001:16					
4.	Уникальный учетный номер кадастрового квартала, в границах которого расположены здание, сооружение, объект незавершенного строительства		31:09:0709001					
5.	Адрес здания, сооружения, объекта незавершенного строительства		Белгородская область, р-н. Корочанский, х. Спорное, ул. Дорожная, д. 3					
5.1.	Сведения о местоположении здания, сооружения, объекта незавершенного строительства (при отсутствии адреса) в структурированном в соответствии с федеральной информационной адресной системой виде		—					
5.2.	Дополнительные сведения о местоположении		—					
6.	Иные сведения		—					
3. Пояснения к сведениям об объекте недвижимости с кадастровым номером							31:09:0709001:30 :	
1.	—							

Схема границ земельных участков



Масштаб 1:7 300

Условные обозначения:

- | | | | |
|------|---|---------------|---|
| — | - Существующая часть границы, имеющиеся в ГКН сведения о которой достаточны для определения её местоположения | — | - Вновь образованная часть границы, сведения о которой достаточны для определения её местоположения |
| : 24 | - Кадастровый номер земельного участка | 31:10:1011009 | - Обозначение кадастрового квартала |
| — | - Граница кадастрового квартала | | |