



БЕЛГОРОДСКАЯ ОБЛАСТЬ

АДМИНИСТРАЦИЯ МУНИЦИПАЛЬНОГО РАЙОНА
«КОРОЧАНСКИЙ РАЙОН»

ПОСТАНОВЛЕНИЕ

Короча

«16» сентября 2024 г.

№ 429

Об утверждении карты-плана
территории Большехаланского
сельского поселения

В соответствии со статьей 42.10 Федерального закона от 24 июля 2007 года № 221-ФЗ «О кадастровой деятельности», постановлением администрации муниципального района «Корочанский район» от 14 декабря 2023 года № 857 «О проведении комплексных кадастровых работ на территории Корочанского района Белгородской области», постановлением администрации Большехаланского сельского поселения от 24 января 2024 года № 4 «О создании согласительной комиссии по согласованию местоположения границ земельных участков при выполнении комплексных кадастровых работ», в соответствии с муниципальным контрактом от 20.12.2023 года № 62/ЕП2 на выполнение комплексных кадастровых работ на территории Корочанского района Белгородской области администрация муниципального района «Корочанский район» **п о с т а н о в л я е т :**

1. Утвердить карту-план территории кадастрового квартала 31:09:0503004, расположенного на территории Большехаланского сельского поселения Корочанского района Белгородской области, подготовленный в результате выполнения комплексных кадастровых работ (прилагается).

2. Комитету муниципальной собственности и земельных отношений администрации района (Бувалко И.В.) обеспечить в установленном действующим законодательством порядке внесение в Единый государственный реестр недвижимости сведений о земельных участках и о местоположении на них зданий, сооружений, объектов незавершенного строительства, полученных в результате выполнения комплексных кадастровых работ.

3. Директору МКУ «Административно-хозяйственный центр обеспечения деятельности органов местного самоуправления муниципального района «Корочанский район» Кладиенко Е.А.:

– обеспечить размещение настоящего постановления на официальном сайте органов местного самоуправления муниципального района «Корочанский район» в информационно - коммуникационной сети общего пользования.

4. Контроль за исполнением постановления возложить на заместителя главы администрации района – председателя комитета муниципальной собственности и земельных отношений Бувалко И.В.

**Глава администрации
Корочанского района**



И.В. Нестеров

Утверждены
постановлением администрации
муниципального района
«Корочанский район»
от «16» сентября 2024 года
№ 429

КАРТА-ПЛАН ТЕРРИТОРИИ	
Пояснительная записка	
1. Сведения о территории выполнения комплексных кадастровых работ:	<u>31:09:0503004</u>
<small>(наименование субъекта Российской Федерации, муниципального образования, населенного пункта, уникальные учетные номера кадастровых кварталов, иные сведения, позволяющие определить местоположение территории, на которой выполняются комплексные кадастровые работы, например, наименование садоводческого или огороднического некоммерческого товарищества, гаражного кооператива, элемента планировочной структуры)</small>	
2. Основания выполнения комплексных кадастровых работ:	
Наименование, дата и номер документа, на основании которого выполняются комплексные кадастровые работы: <u>Муниципальный контракт № 62/ЕП2, от 20 декабря 2023 г., документ выдан Администрацией муниципального района "Корочанский район" Белгородской области</u>	
3. Дата подготовки карты-плана территории:	<u>20 мая 2024 г.</u>
4. Сведения о заказчике(ах) комплексных кадастровых работ:	
В отношении юридического лица, органа местного самоуправления муниципального района, муниципального округа или городского округа либо уполномоченного исполнительного органа государственной власти субъекта Российской Федерации:	
полное или сокращенное (в случае, если имеется) наименование:	<u>Администрация муниципального района "Корочанский район" Белгородской области</u>
основной государственный регистрационный номер:	<u>1023101336433</u>
идентификационный номер налогоплательщика:	<u>3110002415</u>
В отношении физического лица или представителя физических или юридических лиц:	
фамилия, имя, отчество (последнее - при наличии):	<u>-</u>
страховой номер индивидуального лицевого счета в системе обязательного пенсионного страхования Российской Федерации (СНИЛС):	<u>-</u>
Наименование и реквизиты документа, подтверждающие полномочия представителя заказчика(ов) комплексных кадастровых работ:	
<u>-</u>	
Адрес электронной почты (для направления уведомления о результатах внесения сведений в Единый государственный реестр недвижимости):	
<u>-</u>	
5. Сведения об исполнителе комплексных кадастровых работ:	

Полное или сокращенное (в случае, если имеется) наименование и адрес юридического лица, с которым заключен государственный или муниципальный контракт либо договор подряда на выполнение комплексных кадастровых работ:

Филиал ППК "Роскадастр" по Белгородской области, адрес: Белгородская область, г. Белгород, пр-кт Б. Хмельницкого, 86 "Б"

Фамилия, имя, отчество кадастрового инженера (последнее - при наличии): *Аболдуев Евгений Владимирович*

и основной государственной регистрационный номер кадастрового инженера индивидуального предпринимателя (ОГРНИП): *-*

Страховой номер индивидуального лицевого счета в системе обязательного пенсионного страхования Российской Федерации (СНИЛС) кадастрового инженера: *126-198-970-90*

Уникальный реестровый номер кадастрового инженера в реестре саморегулируемой организации кадастровых инженеров и дата внесения сведений о физическом лице в такой реестр: *17449, 27 сентября 2016 г.*

Полное или (в случае, если имеется) сокращенное наименование саморегулируемой организации кадастровых инженеров, членом которой является кадастровый инженер:

Ассоциация СРО "Балтийское объединение кадастровых инженеров"

Контактный телефон: *+7(919)229-33-46*

Почтовый адрес и адрес электронной почты, по которым осуществляется связь с кадастровым инженером:

308503, Россия, Белгородская область, Белгородский район, п. Майский, ул. Капитановая, 43, Johnsson1984@yandex.ru

6. Перечень документов, использованных при подготовке карты-плана территории:

№ п/п	Реквизиты документа				
	Вид	Дата	Номер	Наименование	Иные сведения
1	2	3	4	5	6
1	Кадастровый план территории, выдан: Филиал публично-правовой компании "Роскадастр" по Белгородской области	1 мая 2024 г.	КУВИ-001/2024-121604878	Кадастровый план территории	—

7. Пояснения к карте-плану территории:

1	2	3	4	5	6	7	8	9
1	Пункт государственной геодезической сети. 3	Мальцевка, пир. 7.4 м. Центр 1	МСК-31, зона 2	415 648,09	2 171 365,48	Сохранился	Сохранился	Сохранился
2	Пункт государственной геодезической сети. 2	Поповка, сигн. 14.2 м. Центр 1		427 655,69	2 158 749,78			
3	Пункт государственной геодезической сети. 3	Заячье, дв. пир. 10.5 м. Центр 1		419 270,68	2 144 631,14			

2. Сведения об использованных средствах измерений:

№ п/п	Наименование и обозначение типа средства измерений - прибора (инструмента, аппаратуры)	Заводской или серийный номер средства измерений	Реквизиты свидетельства о поверке прибора (инструмента, аппаратуры) и (или) срок действия поверки
1	2	3	4
1	PrinCe i90	3479985	С-ГСХ/15-08-2023/270572490 до 14.08.2024

Сведения об уточняемых земельных участках

1. Сведения о характерных точках границ уточняемого земельного участка с кадастровым номером 31:09:0503004:1 :
 Система координат МСК-31 Зона № 2

Обозначение характерных точек границ	Координаты, м				Метод определения координат	Формулы, примененные для расчета средней квадратической погрешности определения координат характерных точек границ (Mt), с подставленными в такие формулы значениями и итоговые (вычисленные) значения Mt, м	Описание закрепления точки
	содержатся в Едином государственном реестре недвижимости		определены в результате выполнения комплексных кадастровых работ				
	X	Y	X	Y			
1	2	3	4	5	6	7	8
н150У	—	—	431 965,26	2 173 622,60	Геодезический метод	$\sqrt{(0,07^2 + 0,07^2)} = 0,10$	—
н148У	—	—	431 902,01	2 173 608,98			
н151У	—	—	431 909,46	2 173 568,74			
н152У	—	—	431 972,83	2 173 580,51			
н150У	—	—	431 965,26	2 173 622,60			

2. Сведения о частях границ уточняемого земельного участка с кадастровым номером 31:09:0503004:1 :

Обозначение части границ		Горизонтальное проложение (S), м	Описание прохождения части границ	Сведения о согласовании местоположения границ (согласовано/спорное)
от т.	до т.			
1	2	3	4	5
н150У	н148У	64,70	—	согласовано
н148У	н151У	40,92		
н151У	н152У	64,45		
н152У	н150У	42,77		

3. Сведения о характеристиках уточняемого земельного участка с кадастровым номером 31:09:0503004:1 :

№ п/п	Наименование характеристики земельного участка	Значение характеристики
1	2	3
1.	Адрес земельного участка	Российская Федерация, Белгородская область, Корочанский р-н, Большая Халань с
1.1.	Сведения о местоположении земельного участка (при отсутствии адреса) в структурированном в соответствии с федеральной информационной адресной системой виде	—
1.2.	Дополнительные сведения о местоположении земельного участка	—

1	2	3
2.	Площадь земельного участка ± величина погрешности определения (вычисления) площади ($P \pm \Delta P$), м ²	2 702 ± 18,00
3.	Формула, примененная для вычисления предельной погрешности определения площади земельного участка, с подставленными значениями и итоговые (вычисленные) значения	$3,5 * 0,10 * \sqrt{(2\ 702,00)} = 18$
4.	Площадь земельного участка согласно сведениям Единого государственного реестра недвижимости (Ркад), м ²	3 000,00
5.	Оценка расхождения P и Ркад ($P - P_{кад}$), м ²	298
6.	Предельный минимальный и максимальный размеры земельного участка (Рмин и Рмакс), м ²	Рмин = 1 000 Рмакс = 2 900
7.	Вид (виды) разрешенного использования	Для ведения личного подсобного хозяйства
7.1.	Дополнительные сведения об использовании земельного участка	—
8.	Кадастровый или иной государственный учетный номер (инвентарный) здания, сооружения, объекта незавершенного строительства, расположенного на земельном участке	—
9.	Сведения о земельных участках (землях общего пользования, территории общего пользования), посредством которых обеспечивается доступ	—
10.	Иные сведения	—

4. Пояснения к сведениям об уточняемом земельном участке с кадастровым номером 31:09:0503004:1 :

1. —

1. Сведения о характерных точках границ уточняемого земельного участка с кадастровым номером 31:09:0503004:14 :

Система координат МСК-31 Зона № 2

Обозначение характерных точек границ	Координаты, м				Метод определения координат	Формулы, примененные для расчета средней квадратической погрешности определения координат характерных точек границ (Mt), с подставленными в такие формулы значениями и итоговые (вычисленные) значения Mt, м	Описание закрепления точки
	содержатся в Едином государственном реестре недвижимости		определены в результате выполнения комплексных кадастровых работ				
	X	Y	X	Y			
1	2	3	4	5	6	7	8
n142У	—	—	431 834,36	2 173 963,89	Геодезический метод	$\sqrt{(0,07^2 + 0,07^2)} = 0,10$	—

1	2	3	4	5	6	7	8
н143У	—	—	431 828,69	2 173 997,46	Геодезический метод	$\sqrt{(0,07^2 + 0,07^2)} = 0,10$	—
н144У	—	—	431 846,69	2 174 003,35			
н145У	—	—	431 891,02	2 174 012,08			
н146У	—	—	431 893,16	2 173 973,91			
н142У	—	—	431 834,36	2 173 963,89			

2. Сведения о частях границ уточняемого земельного участка с кадастровым номером 31:09:0503004:14 :

Обозначение части границ		Горизонтальное проложение (S), м	Описание прохождения части границ	Сведения о согласовании местоположения границ (согласовано/спорное)
от т.	до т.			
1	2	3	4	5
н142У	н143У	34,05	—	согласовано
н143У	н144У	18,94		
н144У	н145У	45,18		
н145У	н146У	38,23		
н146У	н142У	59,65		

3. Сведения о характеристиках уточняемого земельного участка с кадастровым номером 31:09:0503004:14 :

№ п/п	Наименование характеристики земельного участка	Значение характеристики
1	2	3
1.	Адрес земельного участка	Российская Федерация, Белгородская область, Корочанский р-н, Большая Халань с
1.1.	Сведения о местоположении земельного участка (при отсутствии адреса) в структурированном в соответствии с федеральной информационной адресной системой виде	—
1.2.	Дополнительные сведения о местоположении земельного участка	—
2.	Площадь земельного участка ± величина погрешности определения (вычисления) площади ($P \pm \Delta P$), м ²	2 273 ± 17,00
3.	Формула, примененная для вычисления предельной погрешности определения площади земельного участка, с подставленными значениями и итоговые (вычисленные) значения	$3,5 * 0,10 * \sqrt{(2 273,00)} = 17$
4.	Площадь земельного участка согласно сведениям Единого государственного реестра недвижимости (Ркад), м ²	2 500,00
5.	Оценка расхождения Р и Ркад ($P - P_{кад}$), м ²	227
6.	Предельный минимальный и максимальный размеры земельного участка (Рмин и Рмакс), м ²	Рмин = 1 000 Рмакс = 2 900

1	2	3
7.	Вид (виды) разрешенного использования	Для ведения личного подсобного хозяйства
7.1.	Дополнительные сведения об использовании земельного участка	—
8.	Кадастровый или иной государственный учетный номер (инвентарный) здания, сооружения, объекта незавершенного строительства, расположенного на земельном участке	31:09:0503001:902
9.	Сведения о земельных участках (землях общего пользования, территории общего пользования), посредством которых обеспечивается доступ	—
10.	Иные сведения	—

4. Пояснения к сведениям об уточняемом земельном участке с кадастровым номером 31:09:0503004:14 :

1. —

1. Сведения о характерных точках границ уточняемого земельного участка с кадастровым номером 31:09:0503004:15 :
Система координат МСК-31 Зона № 2

Обозначение характерных точек границ	Координаты, м				Метод определения координат	Формулы, примененные для расчета средней квадратической погрешности определения координат характерных точек границ (Mt), с подставленными в такие формулы значениями и итоговые (вычисленные) значения Mt, м	Описание закрепления точки
	содержатся в Едином государственном реестре недвижимости		определены в результате выполнения комплексных кадастровых работ				
	X	Y	X	Y			
1	2	3	4	5	6	7	8
н145У	—	—	431 891,02	2 174 012,08	Геодезический метод	$\sqrt{(0,07^2 + 0,07^2)} = 0,10$	—
н195У	—	—	431 887,40	2 174 075,99			
н196У	—	—	431 816,01	2 174 066,69			
н197У	—	—	431 825,80	2 173 997,22			
н143У	—	—	431 828,69	2 173 997,46			
н144У	—	—	431 846,69	2 174 003,35			
н145У	—	—	431 891,02	2 174 012,08			

2. Сведения о частях границ уточняемого земельного участка с кадастровым номером 31:09:0503004:15 :

Обозначение части границ		Горизонтальное проложение (S), м	Описание прохождения части границ	Сведения о согласовании местоположения границ (согласовано/спорное)
от т.	до т.			
1	2	3	4	5

1	2	3	4	5
н145У	н195У	64,01	—	согласовано
н195У	н196У	71,99		
н196У	н197У	70,16		
н197У	н143У	2,90		
н143У	н144У	18,94		
н144У	н145У	45,18		

3. Сведения о характеристиках уточняемого земельного участка с кадастровым номером 31:09:0503004:15 :

№ п/п	Наименование характеристики земельного участка	Значение характеристики
1	2	3
1.	Адрес земельного участка	Российская Федерация, Белгородская область, Корочанский р-н, Большая Халань с
1.1.	Сведения о местоположении земельного участка (при отсутствии адреса) в структурированном в соответствии с федеральной информационной адресной системой виде	—
1.2.	Дополнительные сведения о местоположении земельного участка	—
2.	Площадь земельного участка ± величина погрешности определения (вычисления) площади ($P \pm \Delta P$), м ²	4 598 ± 24,00
3.	Формула, примененная для вычисления предельной погрешности определения площади земельного участка, с подставленными значениями и итоговые (вычисленные) значения	$3,5 * 0,10 * \sqrt{4\ 598,00} = 24$
4.	Площадь земельного участка согласно сведениям Единого государственного реестра недвижимости ($P_{\text{кад}}$), м ²	5 000,00
5.	Оценка расхождения P и $P_{\text{кад}}$ ($P - P_{\text{кад}}$), м ²	402
6.	Предельный минимальный и максимальный размеры земельного участка ($P_{\text{мин}}$ и $P_{\text{макс}}$), м ²	$P_{\text{мин}} = 1\ 000$ $P_{\text{макс}} = 2\ 900$
7.	Вид (виды) разрешенного использования	Для ведения личного подсобного хозяйства
7.1.	Дополнительные сведения об использовании земельного участка	—
8.	Кадастровый или иной государственный учетный номер (инвентарный) здания, сооружения, объекта незавершенного строительства, расположенного на земельном участке	—
9.	Сведения о земельных участках (землях общего пользования, территории общего пользования), посредством которых обеспечивается доступ	—
10.	Иные сведения	—

4. Пояснения к сведениям об уточняемом земельном участке с кадастровым номером 31:09:0503004:15 :

1. —

1. Сведения о характерных точках границ уточняемого земельного участка с кадастровым номером 31:09:0503004:16 :

Система координат МСК-31 Зона № 2

Обозначение характерных точек границ	Координаты, м				Метод определения координат	Формулы, примененные для расчета средней квадратической погрешности определения координат характерных точек границ (Mt), с подставленными в такие формулы значениями и итоговые (вычисленные) значения Mt, м	Описание закрепления точки
	содержатся в Едином государственном реестре недвижимости		определены в результате выполнения комплексных кадастровых работ				
	X	Y	X	Y			
1	2	3	4	5	6	7	8
н196У	—	—	431 816,01	2 174 066,69	Геодезический метод	$\sqrt{(0,07^2 + 0,07^2)} = 0,10$	—
н195У	—	—	431 887,40	2 174 075,99			
н198У	—	—	431 885,57	2 174 117,93			
н199У	—	—	431 819,03	2 174 111,89			
н196У	—	—	431 816,01	2 174 066,69			

2. Сведения о частях границ уточняемого земельного участка с кадастровым номером 31:09:0503004:16 :

Обозначение части границ		Горизонтальное проложение (S), м	Описание прохождения части границ	Сведения о согласовании местоположения границ (согласовано/спорное)
от т.	до т.			
1	2	3	4	5
н196У	н195У	71,99	—	согласовано
н195У	н198У	41,98		
н198У	н199У	66,81		
н199У	н196У	45,30		

3. Сведения о характеристиках уточняемого земельного участка с кадастровым номером 31:09:0503004:16 :

№ п/п	Наименование характеристики земельного участка	Значение характеристики
1	2	3
1		

1	2	3
1.	Адрес земельного участка	Российская Федерация, Белгородская область, Корочанский р-н, Большая Халань с
1.1.	Сведения о местоположении земельного участка (при отсутствии адреса) в структурированном в соответствии с федеральной информационной адресной системой виде	—
1.2.	Дополнительные сведения о местоположении земельного участка	—
2.	Площадь земельного участка ± величина погрешности определения (вычисления) площади ($P \pm \Delta P$), м ²	3 000 ± 19,00
3.	Формула, примененная для вычисления предельной погрешности определения площади земельного участка, с подставленными значениями и итоговые (вычисленные) значения	$3,5 * 0,10 * \sqrt{(3\ 000,00)} = 19$
4.	Площадь земельного участка согласно сведениям Единого государственного реестра недвижимости (Ркад), м ²	3 000,00
5.	Оценка расхождения P и Ркад ($P - P_{кад}$), м ²	0
6.	Предельный минимальный и максимальный размеры земельного участка (Рмин и Рмакс), м ²	Рмин = 1 000 Рмакс = 2 900
7.	Вид (виды) разрешенного использования	Для ведения личного подсобного хозяйства
7.1.	Дополнительные сведения об использовании земельного участка	—
8.	Кадастровый или иной государственный учетный номер (инвентарный) здания, сооружения, объекта незавершенного строительства, расположенного на земельном участке	—
9.	Сведения о земельных участках (землях общего пользования, территории общего пользования), посредством которых обеспечивается доступ	—
10.	Иные сведения	—
4. Пояснения к сведениям об уточняемом земельном участке с кадастровым номером		31:09:0503004:16 :
1.	—	—

1. Сведения о характерных точках границ уточняемого земельного участка с кадастровым номером 31:09:0503004:18 :
 Система координат МСК-31 Зона № 2

Обозначение характерных точек границ	Координаты, м				Метод определения координат	Формулы, примененные для расчета средней квадратической погрешности определения координат характерных точек границ (Mt), с подставленными в такие формулы значениями и итоговые (вычисленные) значения Mt, м	Описание закрепления точки
	содержатся в Едином государственном реестре недвижимости		определены в результате выполнения комплексных кадастровых работ				
	X	Y	X	Y			
1	2	3	4	5	6	7	8
7	—	—	431 845,84	2 173 605,73	Геодезический метод	$\sqrt{(0,07^2 + 0,07^2)} = 0,10$	—
6	—	—	431 868,90	2 173 610,29			
н200У	—	—	431 860,65	2 173 640,11			
н202У	—	—	431 772,82	2 173 598,67			
203	—	—	431 796,13	2 173 575,33			
7	—	—	431 845,84	2 173 605,73			

2. Сведения о частях границ уточняемого земельного участка с кадастровым номером 31:09:0503004:18 :

Обозначение части границ		Горизонтальное проложение (S), м	Описание прохождения части границ	Сведения о согласовании местоположения границ (согласовано/спорное)
от т.	до т.			
1	2	3	4	5
7	6	23,51	—	согласовано
6	н200У	30,94		
н200У	н202У	97,12		
н202У	203	32,99		
203	7	58,27		

3. Сведения о характеристиках уточняемого земельного участка с кадастровым номером 31:09:0503004:18 :

№ п/п	Наименование характеристики земельного участка	Значение характеристики
1	2	3

1	2	3
1.	Адрес земельного участка	Российская Федерация, Белгородская область, Корочанский р-н, Большая Халань с
1.1.	Сведения о местоположении земельного участка (при отсутствии адреса) в структурированном в соответствии с федеральной информационной адресной системой виде	—
1.2.	Дополнительные сведения о местоположении земельного участка	—
2.	Площадь земельного участка \pm величина погрешности определения (вычисления) площади ($P \pm \Delta P$), м ²	2 500 \pm 18,00
3.	Формула, примененная для вычисления предельной погрешности определения площади земельного участка, с подставленными значениями и итоговые (вычисленные) значения	$3,5 * 0,10 * \sqrt{(2\ 500,00)} = 18$
4.	Площадь земельного участка согласно сведениям Единого государственного реестра недвижимости (Ркад), м ²	2 500,00
5.	Оценка расхождения P и Ркад (P - Ркад), м ²	0
6.	Предельный минимальный и максимальный размеры земельного участка (Рмин и Рмакс), м ²	Рмин = 1 000 Рмакс = 2 900
7.	Вид (виды) разрешенного использования	Для ведения личного подсобного хозяйства
7.1.	Дополнительные сведения об использовании земельного участка	—
8.	Кадастровый или иной государственный учетный номер (инвентарный) здания, сооружения, объекта незавершенного строительства, расположенного на земельном участке	—
9.	Сведения о земельных участках (землях общего пользования, территории общего пользования), посредством которых обеспечивается доступ	—
10.	Иные сведения	—
4. Пояснения к сведениям об уточняемом земельном участке с кадастровым номером		31:09:0503004:18 :
1.	—	—

1. Сведения о характерных точках границ уточняемого земельного участка с кадастровым номером 31:09:0503004:19 :
 Система координат МСК-31 Зона № 2

Обозначение характерных точек границ	Координаты, м				Метод определения координат	Формулы, примененные для расчета средней квадратической погрешности определения координат характерных точек границ (Mt), с подставленными в такие формулы значениями и итоговые (вычисленные) значения Mt, м	Описание закрепления точки
	содержатся в Едином государственном реестре недвижимости		определены в результате выполнения комплексных кадастровых работ				
	X	Y	X	Y			
1	2	3	4	5	6	7	8
н200У	—	—	431 860,65	2 173 640,11	Геодезический метод	$\sqrt{(0,07^2 + 0,07^2)} = 0,10$	—
н206У	—	—	431 867,73	2 173 642,75			
1	—	—	431 855,69	2 173 672,75			
4	—	—	431 732,67	2 173 619,54			
н205У	—	—	431 718,21	2 173 611,94			
н207У	—	—	431 748,06	2 173 586,44			
н202У	—	—	431 772,82	2 173 598,67			
н200У	—	—	431 860,65	2 173 640,11			

2. Сведения о частях границ уточняемого земельного участка с кадастровым номером 31:09:0503004:19 :

Обозначение части границ		Горизонтальное проложение (S), м	Описание прохождения части границ	Сведения о согласовании местоположения границ (согласовано/спорное)
от т.	до т.			
1	2	3	4	5
н200У	н206У	7,56	—	согласовано
н206У	1	32,33		
1	4	134,03		
4	н205У	16,34		
н205У	н207У	39,26		
н207У	н202У	27,62		
н202У	н200У	97,12		

3. Сведения о характеристиках уточняемого земельного участка с кадастровым номером 31:09:0503004:19 :

№ п/п	Наименование характеристики земельного участка	Значение характеристики
1	2	3
1	2	3

1	2	3
1.	Адрес земельного участка	Российская Федерация, Белгородская область, Корочанский р-н, Большая Халань с
1.1.	Сведения о местоположении земельного участка (при отсутствии адреса) в структурированном в соответствии с федеральной информационной адресной системой виде	—
1.2.	Дополнительные сведения о местоположении земельного участка	—
2.	Площадь земельного участка ± величина погрешности определения (вычисления) площади ($P \pm \Delta P$), м ²	4 812 ± 24,00
3.	Формула, примененная для вычисления предельной погрешности определения площади земельного участка, с подставленными значениями и итоговые (вычисленные) значения	$3,5 * 0,10 * \sqrt{(4\ 812,00)} = 24$
4.	Площадь земельного участка согласно сведениям Единого государственного реестра недвижимости (Ркад), м ²	5 000,00
5.	Оценка расхождения P и Ркад (P - Ркад), м ²	188
6.	Предельный минимальный и максимальный размеры земельного участка (Рмин и Рмакс), м ²	Рмин = 1 000 Рмакс = 2 900
7.	Вид (виды) разрешенного использования	Для ведения личного подсобного хозяйства
7.1.	Дополнительные сведения об использовании земельного участка	—
8.	Кадастровый или иной государственный учетный номер (инвентарный) здания, сооружения, объекта незавершенного строительства, расположенного на земельном участке	—
9.	Сведения о земельных участках (землях общего пользования, территории общего пользования), посредством которых обеспечивается доступ	—
10.	Иные сведения	—
4. Пояснения к сведениям об уточняемом земельном участке с кадастровым номером		31:09:0503004:19 :
1.	—	—

1. Сведения о характерных точках границ уточняемого земельного участка с кадастровым номером 31:09:0503004:25 :
 Система координат МСК-31 Зона № 2

Обозначение характерных точек границ	Координаты, м				Метод определения координат	Формулы, примененные для расчета средней квадратической погрешности определения координат характерных точек границ (Mt), с подставленными в такие формулы значениями и итоговые (вычисленные) значения Mt, м	Описание закрепления точки
	содержатся в Едином государственном реестре недвижимости		определены в результате выполнения комплексных кадастровых работ				
	X	Y	X	Y			
1	2	3	4	5	6	7	8
32	—	—	431 827,52	2 173 745,03	Геодезический метод	$\sqrt{(0,07^2 + 0,07^2)} = 0,10$	—
н208У	—	—	431 860,72	2 173 759,15			
н209У	—	—	431 856,82	2 173 771,84			
н210У	—	—	431 719,76	2 173 717,44			
н211У	—	—	431 726,34	2 173 702,02			
32	—	—	431 827,52	2 173 745,03			

2. Сведения о частях границ уточняемого земельного участка с кадастровым номером 31:09:0503004:25 :

Обозначение части границ		Горизонтальное проложение (S), м	Описание прохождения части границ	Сведения о согласовании местоположения границ (согласовано/спорное)
от т.	до т.			
1	2	3	4	5
32	н208У	36,08	—	согласовано
н208У	н209У	13,28		
н209У	н210У	147,46		
н210У	н211У	16,77		
н211У	32	109,94		

3. Сведения о характеристиках уточняемого земельного участка с кадастровым номером 31:09:0503004:25 :

№ п/п	Наименование характеристики земельного участка	Значение характеристики
1	2	3
1	2	3

1	2	3
1.	Адрес земельного участка	Российская Федерация, Белгородская область, Корочанский р-н, Большая Халань с
1.1.	Сведения о местоположении земельного участка (при отсутствии адреса) в структурированном в соответствии с федеральной информационной адресной системой виде	—
1.2.	Дополнительные сведения о местоположении земельного участка	—
2.	Площадь земельного участка ± величина погрешности определения (вычисления) площади ($P \pm \Delta P$), м ²	2 200 ± 16,00
3.	Формула, примененная для вычисления предельной погрешности определения площади земельного участка, с подставленными значениями и итоговые (вычисленные) значения	$3,5 * 0,10 * \sqrt{(2\ 200,00)} = 16$
4.	Площадь земельного участка согласно сведениям Единого государственного реестра недвижимости (Ркад), м ²	2 200,00
5.	Оценка расхождения P и Ркад ($P - P_{кад}$), м ²	0
6.	Предельный минимальный и максимальный размеры земельного участка (Рмин и Рмакс), м ²	Рмин = 1 000 Рмакс = 2 900
7.	Вид (виды) разрешенного использования	Для ведения личного подсобного хозяйства
7.1.	Дополнительные сведения об использовании земельного участка	—
8.	Кадастровый или иной государственный учетный номер (инвентарный) здания, сооружения, объекта незавершенного строительства, расположенного на земельном участке	—
9.	Сведения о земельных участках (землях общего пользования, территории общего пользования), посредством которых обеспечивается доступ	—
10.	Иные сведения	—
4. Пояснения к сведениям об уточняемом земельном участке с кадастровым номером		31:09:0503004:25 :
1.	—	—

1. Сведения о характерных точках границ уточняемого земельного участка с кадастровым номером 31:09:0503004:30 :
 Система координат МСК-31 Зона № 2

Обозначение характерных точек границ	Координаты, м				Метод определения координат	Формулы, примененные для расчета средней квадратической погрешности определения координат характерных точек границ (Mt), с подставленными в такие формулы значениями и итоговые (вычисленные) значения Mt, м	Описание закрепления точки
	содержатся в Едином государственном реестре недвижимости		определены в результате выполнения комплексных кадастровых работ				
	X	Y	X	Y			
1	2	3	4	5	6	7	8
н212У	—	—	431 825,94	2 173 856,65	Геодезический метод	$\sqrt{(0,07^2 + 0,07^2)} = 0,10$	—
н213У	—	—	431 730,07	2 173 820,65			
н214У	—	—	431 733,47	2 173 811,54			
215	—	—	431 828,35	2 173 846,96			
н212У	—	—	431 825,94	2 173 856,65			
						0,30	
						$\sqrt{(0,07^2 + 0,07^2)} = 0,10$	

2. Сведения о частях границ уточняемого земельного участка с кадастровым номером 31:09:0503004:30 :

Обозначение части границ		Горизонтальное проложение (S), м	Описание прохождения части границ	Сведения о согласовании местоположения границ (согласовано/спорное)
от т.	до т.			
1	2	3	4	5
н212У	н213У	102,41	—	согласовано
н213У	н214У	9,72		
н214У	215	101,28		
215	н212У	9,99		

3. Сведения о характеристиках уточняемого земельного участка с кадастровым номером 31:09:0503004:30 :

№ п/п	Наименование характеристики земельного участка	Значение характеристики
1	2	3
1.	Адрес земельного участка	Российская Федерация, Белгородская область, Корочанский р-н, Большая Халань с
1.1.	Сведения о местоположении земельного участка (при отсутствии адреса) в структурированном в соответствии с федеральной информационной адресной системой виде	—
1.2.	Дополнительные сведения о местоположении земельного участка	—

1	2	3
2.	Площадь земельного участка ± величина погрешности определения (вычисления) площади ($P \pm \Delta P$), м ²	1 000 ± 11,00
3.	Формула, примененная для вычисления предельной погрешности определения площади земельного участка, с подставленными значениями и итоговые (вычисленные) значения	$3,5 * 0,10 * \sqrt{(1\ 000,00)} = 11$
4.	Площадь земельного участка согласно сведениям Единого государственного реестра недвижимости (Ркад), м ²	1 000,00
5.	Оценка расхождения P и Ркад ($P - P_{кад}$), м ²	0
6.	Предельный минимальный и максимальный размеры земельного участка (Рмин и Рмакс), м ²	Рмин = 1 000 Рмакс = 2 900
7.	Вид (виды) разрешенного использования	Для ведения личного подсобного хозяйства
7.1.	Дополнительные сведения об использовании земельного участка	—
8.	Кадастровый или иной государственный учетный номер (инвентарный) здания, сооружения, объекта незавершенного строительства, расположенного на земельном участке	—
9.	Сведения о земельных участках (землях общего пользования, территории общего пользования), посредством которых обеспечивается доступ	—
10.	Иные сведения	—

4. Пояснения к сведениям об уточняемом земельном участке с кадастровым номером 31:09:0503004:30 :

1.	—
----	---

1. Сведения о характерных точках границ уточняемого земельного участка с кадастровым номером 31:09:0503004:31 :

Система координат МСК-31 Зона № 2

Обозначение характерных точек границ	Координаты, м				Метод определения координат	Формулы, примененные для расчета средней квадратической погрешности определения координат характерных точек границ (Mt), с подставленными в такие формулы значениями и итоговые (вычисленные) значения Mt, м	Описание закрепления точки
	содержатся в Едином государственном реестре недвижимости		определены в результате выполнения комплексных кадастровых работ				
	X	Y	X	Y			
1	2	3	4	5	6	7	8
н216У	—	—	431 823,46	2 173 865,73	Геодезический метод	$\sqrt{(0,07^2 + 0,07^2)} = 0,10$	—

1	2	3	4	5	6	7	8
н217У	—	—	431 722,98	2 173 827,98	Геодезический метод	$\sqrt{(0,07^2 + 0,07^2)} = 0,10$	—
н218У	—	—	431 726,39	2 173 819,34			
н213У	—	—	431 730,07	2 173 820,65			
н212У	—	—	431 825,94	2 173 856,65			
н216У	—	—	431 823,46	2 173 865,73			

2. Сведения о частях границ уточняемого земельного участка с кадастровым номером 31:09:0503004:31 :

Обозначение части границ		Горизонтальное проложение (S), м	Описание прохождения части границ	Сведения о согласовании местоположения границ (согласовано/спорное)
от т.	до т.			
1	2	3	4	5
н216У	н217У	107,34	—	согласовано
н217У	н218У	9,29		
н218У	н213У	3,91		
н213У	н212У	102,41		
н212У	н216У	9,41		

3. Сведения о характеристиках уточняемого земельного участка с кадастровым номером 31:09:0503004:31 :

№ п/п	Наименование характеристики земельного участка	Значение характеристики
1	2	3
1.	Адрес земельного участка	Российская Федерация, Белгородская область, Корочанский р-н, Большая Халань с
1.1.	Сведения о местоположении земельного участка (при отсутствии адреса) в структурированном в соответствии с федеральной информационной адресной системой виде	—
1.2.	Дополнительные сведения о местоположении земельного участка	—
2.	Площадь земельного участка ± величина погрешности определения (вычисления) площади ($P \pm \Delta P$), м ²	1 000 ± 11,00
3.	Формула, примененная для вычисления предельной погрешности определения площади земельного участка, с подставленными значениями и итоговые (вычисленные) значения	$3,5 * 0,10 * \sqrt{(1\ 000,00)} = 11$
4.	Площадь земельного участка согласно сведениям Единого государственного реестра недвижимости (Ркад), м ²	1 000,00
5.	Оценка расхождения P и Ркад ($P - P_{кад}$), м ²	0
6.	Предельный минимальный и максимальный размеры земельного участка (Рмин и Рмакс), м ²	Рмин = 1 000 Рмакс = 2 900

1	2	3
7.	Вид (виды) разрешенного использования	Для ведения личного подсобного хозяйства
7.1.	Дополнительные сведения об использовании земельного участка	—
8.	Кадастровый или иной государственный учетный номер (инвентарный) здания, сооружения, объекта незавершенного строительства, расположенного на земельном участке	—
9.	Сведения о земельных участках (землях общего пользования, территории общего пользования), посредством которых обеспечивается доступ	—
10.	Иные сведения	—

4. Пояснения к сведениям об уточняемом земельном участке с кадастровым номером 31:09:0503004:31 :

1. —

1. Сведения о характерных точках границ уточняемого земельного участка с кадастровым номером 31:09:0503004:6 :
 Система координат МСК-31 Зона № 2

Обозначение характерных точек границ	Координаты, м				Метод определения координат	Формулы, примененные для расчета средней квадратической погрешности определения координат характерных точек границ (Mt), с подставленными в такие формулы значениями и итоговые (вычисленные) значения Mt, м	Описание закрепления точки
	содержатся в Едином государственном реестре недвижимости		определены в результате выполнения комплексных кадастровых работ				
	X	Y	X	Y			
1	2	3	4	5	6	7	8
36	—	—	431 878,08	2 173 730,73	Геодезический метод	$\sqrt{(0,07^2 + 0,07^2)} = 0,10$	—
н182У	—	—	431 900,80	2 173 733,89			
н183У	—	—	431 897,79	2 173 755,49			
н184У	—	—	431 875,08	2 173 752,33			
36	—	—	431 878,08	2 173 730,73			

2. Сведения о частях границ уточняемого земельного участка с кадастровым номером 31:09:0503004:6 :

Обозначение части границ		Горизонтальное проложение (S), м	Описание прохождения части границ	Сведения о согласовании местоположения границ (согласовано/спорное)
от т.	до т.			
1	2	3	4	5
36	н182У	22,94	—	согласовано
н182У	н183У	21,81		

1	2	3	4	5
н183У	н184У	22,93	—	согласовано
н184У	36	21,81		

3. Сведения о характеристиках уточняемого земельного участка с кадастровым номером 31:09:0503004:6 :

№ п/п	Наименование характеристики земельного участка	Значение характеристики
1	2	3
1.	Адрес земельного участка	Российская Федерация, Белгородская область, Корочанский р-н, Большая Халань с
1.1.	Сведения о местоположении земельного участка (при отсутствии адреса) в структурированном в соответствии с федеральной информационной адресной системой виде	—
1.2.	Дополнительные сведения о местоположении земельного участка	—
2.	Площадь земельного участка ± величина погрешности определения (вычисления) площади ($P \pm \Delta P$), м ²	500 ± 8,00
3.	Формула, примененная для вычисления предельной погрешности определения площади земельного участка, с подставленными значениями и итоговые (вычисленные) значения	$3,5 * 0,10 * \sqrt{(500,00)} = 8$
4.	Площадь земельного участка согласно сведениям Единого государственного реестра недвижимости (Ркад), м ²	500,00
5.	Оценка расхождения Р и Ркад ($P - P_{кад}$), м ²	0
6.	Предельный минимальный и максимальный размеры земельного участка (Рмин и Рмакс), м ²	Рмин = 1 000 Рмакс = 2 900
7.	Вид (виды) разрешенного использования	Для ведения личного подсобного хозяйства
7.1.	Дополнительные сведения об использовании земельного участка	—
8.	Кадастровый или иной государственный учетный номер (инвентарный) здания, сооружения, объекта незавершенного строительства, расположенного на земельном участке	—
9.	Сведения о земельных участках (землях общего пользования, территории общего пользования), посредством которых обеспечивается доступ	—
10.	Иные сведения	—

4. Пояснения к сведениям об уточняемом земельном участке с кадастровым номером 31:09:0503004:6 :

1.	—
----	---

1. Сведения о характерных точках границ уточняемого земельного участка с кадастровым номером 31:09:0503004:7 :
 Система координат МСК-31 Зона № 2

Обозначение характерных точек границ	Координаты, м				Метод определения координат	Формулы, примененные для расчета средней квадратической погрешности определения координат характерных точек границ (Mt), с подставленными в такие формулы значениями и итоговые (вычисленные) значения Mt, м	Описание закрепления точки
	содержатся в Едином государственном реестре недвижимости		определены в результате выполнения комплексных кадастровых работ				
	X	Y	X	Y			
1	2	3	4	5	6	7	8
3	—	—	431 904,16	2 173 793,27	Геодезический метод	$\sqrt{(0,07^2 + 0,07^2)} = 0,10$	—
2	—	—	431 869,17	2 173 786,45			
н184У	—	—	431 875,08	2 173 752,33			
н183У	—	—	431 897,79	2 173 755,49			
н186У	—	—	431 960,95	2 173 766,74			
н187У	—	—	431 953,57	2 173 803,93			
3	—	—	431 904,16	2 173 793,27			

2. Сведения о частях границ уточняемого земельного участка с кадастровым номером 31:09:0503004:7 :

Обозначение части границ		Горизонтальное проложение (S), м	Описание прохождения части границ	Сведения о согласовании местоположения границ (согласовано/спорное)
от т.	до т.			
1	2	3	4	5
3	2	35,65	—	согласовано
2	н184У	34,63		
н184У	н183У	22,93		
н183У	н186У	64,15		
н186У	н187У	37,92		
н187У	3	50,55		

3. Сведения о характеристиках уточняемого земельного участка с кадастровым номером 31:09:0503004:7 :

№ п/п	Наименование характеристики земельного участка	Значение характеристики
1	2	3
1	2	3

1	2	3
1.	Адрес земельного участка	Российская Федерация, Белгородская область, Корочанский р-н, Большая Халань с
1.1.	Сведения о местоположении земельного участка (при отсутствии адреса) в структурированном в соответствии с федеральной информационной адресной системой виде	—
1.2.	Дополнительные сведения о местоположении земельного участка	—
2.	Площадь земельного участка \pm величина погрешности определения (вычисления) площади ($P \pm \Delta P$), м ²	3 151 \pm 20,00
3.	Формула, примененная для вычисления предельной погрешности определения площади земельного участка, с подставленными значениями и итоговые (вычисленные) значения	$3,5 * 0,10 * \sqrt{(3\ 151,00)} = 20$
4.	Площадь земельного участка согласно сведениям Единого государственного реестра недвижимости (Ркад), м ²	3 500,00
5.	Оценка расхождения P и Ркад (P - Ркад), м ²	349
6.	Предельный минимальный и максимальный размеры земельного участка (Рмин и Рмакс), м ²	Рмин = 1 000 Рмакс = 2 900
7.	Вид (виды) разрешенного использования	Для ведения личного подсобного хозяйства
7.1.	Дополнительные сведения об использовании земельного участка	—
8.	Кадастровый или иной государственный учетный номер (инвентарный) здания, сооружения, объекта незавершенного строительства, расположенного на земельном участке	—
9.	Сведения о земельных участках (землях общего пользования, территории общего пользования), посредством которых обеспечивается доступ	—
10.	Иные сведения	—
4. Пояснения к сведениям об уточняемом земельном участке с кадастровым номером		31:09:0503004:7 :
1.	—	—

1. Сведения о характерных точках границ уточняемого земельного участка с кадастровым номером 31:09:0503004:10 :
 Система координат МСК-31 Зона № 2

Обозначение характерных точек границ	Координаты, м				Метод определения координат	Формулы, примененные для расчета средней квадратической погрешности определения координат характерных точек границ (Mt), с подставленными в такие формулы значениями и итоговые (вычисленные) значения Mt, м	Описание закрепления точки
	содержатся в Едином государственном реестре недвижимости		определены в результате выполнения комплексных кадастровых работ				
	X	Y	X	Y			
1	2	3	4	5	6	7	8
н191У	—	—	431 884,04	2 173 840,41	Геодезический метод	$\sqrt{(0,07^2 + 0,07^2)} = 0,10$	—
н192У	—	—	431 881,16	2 173 859,40			
н193У	—	—	431 855,89	2 173 854,83			
н194У	—	—	431 859,19	2 173 835,15			
н191У	—	—	431 884,04	2 173 840,41			

2. Сведения о частях границ уточняемого земельного участка с кадастровым номером 31:09:0503004:10 :

Обозначение части границ		Горизонтальное проложение (S), м	Описание прохождения части границ	Сведения о согласовании местоположения границ (согласовано/спорное)
от т.	до т.			
1	2	3	4	5
н191У	н192У	19,21	—	согласовано
н192У	н193У	25,68		
н193У	н194У	19,95		
н194У	н191У	25,40		

3. Сведения о характеристиках уточняемого земельного участка с кадастровым номером 31:09:0503004:10 :

№ п/п	Наименование характеристики земельного участка	Значение характеристики
1	2	3
1.	Адрес земельного участка	Российская Федерация, Белгородская область, Корочанский р-н, Большая Халань с
1.1.	Сведения о местоположении земельного участка (при отсутствии адреса) в структурированном в соответствии с федеральной информационной адресной системой виде	—
1.2.	Дополнительные сведения о местоположении земельного участка	—

1	2	3
2.	Площадь земельного участка ± величина погрешности определения (вычисления) площади ($P \pm \Delta P$), м ²	500 ± 8,00
3.	Формула, примененная для вычисления предельной погрешности определения площади земельного участка, с подставленными значениями и итоговые (вычисленные) значения	$3,5 * 0,10 * \sqrt{(500,00)} = 8$
4.	Площадь земельного участка согласно сведениям Единого государственного реестра недвижимости (Ркад), м ²	500,00
5.	Оценка расхождения P и Ркад ($P - P_{кад}$), м ²	0
6.	Предельный минимальный и максимальный размеры земельного участка (Рмин и Рмакс), м ²	Рмин = 1 000 Рмакс = 2 900
7.	Вид (виды) разрешенного использования	Для ведения личного подсобного хозяйства
7.1.	Дополнительные сведения об использовании земельного участка	—
8.	Кадастровый или иной государственный учетный номер (инвентарный) здания, сооружения, объекта незавершенного строительства, расположенного на земельном участке	—
9.	Сведения о земельных участках (землях общего пользования, территории общего пользования), посредством которых обеспечивается доступ	—
10.	Иные сведения	—

4. Пояснения к сведениям об уточняемом земельном участке с кадастровым номером 31:09:0503004:10 :

1.	—
----	---

1. Сведения о характерных точках границ уточняемого земельного участка с кадастровым номером 31:09:0503004:9 :

Система координат МСК-31 Зона № 2

Обозначение характерных точек границ	Координаты, м				Метод определения координат	Формулы, примененные для расчета средней квадратической погрешности определения координат характерных точек границ (Mt), с подставленными в такие формулы значениями и итоговые (вычисленные) значения Mt, м	Описание закрепления точки
	содержатся в Едином государственном реестре недвижимости		определены в результате выполнения комплексных кадастровых работ				
	X	Y	X	Y			
1	2	3	4	5	6	7	8
1	—	—	431 864,86	2 173 810,12	Геодезический метод	$\sqrt{(0,07^2 + 0,07^2)} = 0,10$	—

1	2	3	4	5	6	7	8
6	—	—	431 878,06	2 173 813,11	Геодезический метод	$\sqrt{(0,07^2 + 0,07^2)} = 0,10$	—
5	—	—	431 886,33	2 173 814,97			
н188У	—	—	431 975,26	2 173 830,21			
н189У	—	—	431 969,55	2 173 861,52			
н191У	—	—	431 884,04	2 173 840,41			
н194У	—	—	431 859,19	2 173 835,15			
1	—	—	431 864,86	2 173 810,12			

2. Сведения о частях границ уточняемого земельного участка с кадастровым номером 31:09:0503004:9 :

Обозначение части границ		Горизонтальное проложение (S), м	Описание прохождения части границ	Сведения о согласовании местоположения границ (согласовано/спорное)
от т.	до т.			
1	2	3	4	5
1	6	13,53	—	согласовано
6	5	8,48		
5	н188У	90,23		
н188У	н189У	31,83		
н189У	н191У	88,08		
н191У	н194У	25,40		
н194У	1	25,66		

3. Сведения о характеристиках уточняемого земельного участка с кадастровым номером 31:09:0503004:9 :

№ п/п	Наименование характеристики земельного участка	Значение характеристики
1	2	3
1.	Адрес земельного участка	Российская Федерация, Белгородская область, Корочанский р-н, Большая Халань с
1.1.	Сведения о местоположении земельного участка (при отсутствии адреса) в структурированном в соответствии с федеральной информационной адресной системой виде	—
1.2.	Дополнительные сведения о местоположении земельного участка	—
2.	Площадь земельного участка ± величина погрешности определения (вычисления) площади ($P \pm \Delta P$), м ²	3 152 ± 20,00
3.	Формула, примененная для вычисления предельной погрешности определения площади земельного участка, с подставленными значениями и итоговые (вычисленные) значения	$3,5 * 0,10 * \sqrt{3 152,00} = 20$

1	2	3
4.	Площадь земельного участка согласно сведениям Единого государственного реестра недвижимости (Ркад), м ²	3 500,00
5.	Оценка расхождения Р и Ркад (Р - Ркад), м ²	348
6.	Предельный минимальный и максимальный размеры земельного участка (Рмин и Рмакс), м ²	Рмин = 1 000 Рмакс = 2 900
7.	Вид (виды) разрешенного использования	Для ведения личного подсобного хозяйства
7.1.	Дополнительные сведения об использовании земельного участка	—
8.	Кадастровый или иной государственный учетный номер (инвентарный) здания, сооружения, объекта незавершенного строительства, расположенного на земельном участке	—
9.	Сведения о земельных участках (землях общего пользования, территории общего пользования), посредством которых обеспечивается доступ	—
10.	Иные сведения	—
4. Пояснения к сведениям об уточняемом земельном участке с кадастровым номером <u>31:09:0503004:9</u> :		
1.	—	

Описание местоположения здания, сооружения, объекта незавершенного строительства на земельном участке

1. Сведения о характерных точках контура объекта недвижимости с кадастровым номером 31:09:0503004:42 :

Система координат МСК-31 Зона № 2

Обозначение характерных точек границ	Содержатся в Едином государственном реестре недвижимости			Определены в ходе выполнения комплексных кадастровых работ			Метод определения координат	Формулы, примененные для расчета средней квадратической погрешности определения координат характерных точек (Mt), м, с подставленными в такие формулы значениями и итоговые (вычисленные) значения Mt, м
	координаты, м		Радиус, м	координаты, м		Радиус, м		
	X	Y	R	X	Y	R		
1	2	3	4	5	6	7	8	9
н1220	—	—	—	431 875,95	2 173 873,70	—	Геодезический метод	$\sqrt{(0,07^2 + 0,07^2)} = 0,10$
н1190	—	—	—	431 875,75	2 173 875,40	—		
н1180	—	—	—	431 880,19	2 173 875,87	—		
н1210	—	—	—	431 880,37	2 173 874,17	—		
н1170	—	—	—	431 881,06	2 173 867,67	—		
н1160	—	—	—	431 873,62	2 173 866,88	—		
н1150	—	—	—	431 872,93	2 173 873,38	—		
н1220	—	—	—	431 875,95	2 173 873,70	—		

2. Сведения о характеристиках объекта недвижимости с кадастровым номером 31:09:0503004:42 :

№ п/п	Наименование характеристики	Значение характеристики
1	2	3
1.	Вид объекта недвижимости	Здание
2.	Ранее присвоенный государственный учетный номер (инвентарный) здания, сооружения, объекта незавершенного строительства	—
3.	Кадастровый номер земельного участка (земельных участков), в границах которого (которых) расположены здание, сооружение, объект незавершенного строительства	31:09:0503004:11
4.	Уникальный учетный номер кадастрового квартала, в границах которого расположены здание, сооружение, объект незавершенного строительства	31:09:0503004

1	2	3
5.	Адрес здания, сооружения, объекта незавершенного строительства	—
5.1.	Сведения о местоположении здания, сооружения, объекта незавершенного строительства (при отсутствии адреса) в структурированном в соответствии с федеральной информационной адресной системой виде	Российская Федерация, Белгородская область, Корочанский р-н, Большая Халань с, Венгеровка ул, д 114
5.2.	Дополнительные сведения о местоположении	—
6.	Иные сведения	—

3. Пояснения к сведениям об объекте недвижимости с кадастровым номером 31:09:0503004:42 :

1.	—
----	---

1. Сведения о характерных точках контура объекта недвижимости с кадастровым номером 31:09:0503004:41 :

Система координат	<u>МСК-31</u>	Зона №	<u>2</u>
-------------------	---------------	--------	----------

Обозначение характерных точек границ	Содержатся в Едином государственном реестре недвижимости			Определены в ходе выполнения комплексных кадастровых работ			Метод определения координат	Формулы, примененные для расчета средней квадратической погрешности определения координат характерных точек (Mt), м, с подставленными в такие формулы значениями и итоговые (вычисленные) значения Mt, м
	координаты, м		Радиус, м	координаты, м		Радиус, м		
	X	Y	R	X	Y	R		
1	2	3	4	5	6	7	8	9
н1310	—	—	—	431 849,58	2 173 926,63	—	Геодезический метод	$\sqrt{(0,07^2 + 0,07^2)} = 0,10$
н1280	—	—	—	431 849,26	2 173 928,80	—		
н1270	—	—	—	431 852,37	2 173 929,25	—		
н1320	—	—	—	431 852,68	2 173 927,12	—		
н1230	—	—	—	431 855,77	2 173 927,62	—		
н1260	—	—	—	431 857,05	2 173 919,62	—		
н1250	—	—	—	431 848,90	2 173 918,32	—		
н1240	—	—	—	431 847,62	2 173 926,32	—		
н1310	—	—	—	431 849,58	2 173 926,63	—		

2. Сведения о характеристиках объекта недвижимости с кадастровым номером 31:09:0503004:41 :

№ п/п	Наименование характеристики	Значение характеристики
1	2	3

1	2	3
1.	Вид объекта недвижимости	Здание
2.	Ранее присвоенный государственный учетный номер (инвентарный) здания, сооружения, объекта незавершенного строительства	—
3.	Кадастровый номер земельного участка (земельных участков), в границах которого (которых) расположены здание, сооружение, объект незавершенного строительства	31:09:0503004:12
4.	Уникальный учетный номер кадастрового квартала, в границах которого расположены здание, сооружение, объект незавершенного строительства	31:09:0503004
5.	Адрес здания, сооружения, объекта незавершенного строительства	—
5.1.	Сведения о местоположении здания, сооружения, объекта незавершенного строительства (при отсутствии адреса) в структурированном в соответствии с федеральной информационной адресной системой виде	Российская Федерация, Белгородская область, Корочанский р-н, Большая Халань с, Венгеровка ул, д 116
5.2.	Дополнительные сведения о местоположении	—
6.	Иные сведения	—

3. Пояснения к сведениям об объекте недвижимости с кадастровым номером 31:09:0503004:41 :

1. —

1. Сведения о характерных точках контура объекта недвижимости с кадастровым номером 31:09:0503001:433 :

Система координат МСК-31 Зона № 2

Обозначение характерных точек границ	Содержатся в Едином государственном реестре недвижимости			Определены в ходе выполнения комплексных кадастровых работ			Метод определения координат	Формулы, примененные для расчета средней квадратической погрешности определения координат характерных точек (Mt), м, с подставленными в такие формулы значениями и итоговые (вычисленные) значения Mt, м
	координаты, м		Радиус, м	координаты, м		Радиус, м		
	X	Y	R	X	Y	R		
1	2	3	4	5	6	7	8	9
n1590	—	—	—	431 898,87	2 173 677,30	—	Геодезический метод	$\sqrt{(0,07^2 + 0,07^2)} = 0,10$
n1640	—	—	—	431 898,54	2 173 678,90	—		
n1630	—	—	—	431 904,59	2 173 680,00	—		
n1620	—	—	—	431 905,23	2 173 676,47	—		

1	2	3	4	5	6	7	8	9
н166О	—	—	—	431 903,68	2 173 676,19	—	Геодезический метод	$\sqrt{(0,07^2 + 0,07^2)} = 0,10$
н156О	—	—	—	431 904,75	2 173 670,59	—		
н155О	—	—	—	431 896,82	2 173 669,07	—		
н160О	—	—	—	431 895,37	2 173 676,63	—		
н159О	—	—	—	431 898,87	2 173 677,30	—		

2. Сведения о характеристиках объекта недвижимости с кадастровым номером 31:09:0503001:433 :

№ п/п	Наименование характеристики	Значение характеристики
1	2	3
1.	Вид объекта недвижимости	Здание
2.	Ранее присвоенный государственный учетный номер (инвентарный) здания, сооружения, объекта незавершенного строительства	—
3.	Кадастровый номер земельного участка (земельных участков), в границах которого (которых) расположены здание, сооружение, объект незавершенного строительства	31:09:0503004:4
4.	Уникальный учетный номер кадастрового квартала, в границах которого расположены здание, сооружение, объект незавершенного строительства	31:09:0503004
5.	Адрес здания, сооружения, объекта незавершенного строительства	—
5.1.	Сведения о местоположении здания, сооружения, объекта незавершенного строительства (при отсутствии адреса) в структурированном в соответствии с федеральной информационной адресной системой виде	Российская Федерация, Белгородская область, Корочанский р-н, Большая Халань с, Венгеровка ул, д 126
5.2.	Дополнительные сведения о местоположении	—
6.	Иные сведения	—

3. Пояснения к сведениям об объекте недвижимости с кадастровым номером 31:09:0503001:433 :

1.	—
----	---

1. Сведения о характерных точках контура объекта недвижимости с кадастровым номером 31:09:0503001:902 :

Система координат <u>МСК-31</u>		Зона № <u>2</u>						
Обозначение характерных точек границ	Содержатся в Едином государственном реестре недвижимости		Определены в ходе выполнения комплексных кадастровых работ			Метод определения координат	Формулы, примененные для расчета средней квадратической погрешности определения координат характерных точек (Mt), м, с подставленными в такие формулы значениями и итоговые (вычисленные) значения Mt, м	
	координаты, м		Радиус, м	координаты, м				Радиус, м
	X	Y	R	X	Y			R
1	2	3	4	5	6	7	8	9
н1410	—	—	—	431 840,14	2 173 975,80	—	Геодезический метод	$\sqrt{(0,07^2 + 0,07^2)} = 0,10$
н1380	—	—	—	431 839,89	2 173 978,88	—		
н1370	—	—	—	431 844,65	2 173 979,24	—		
н1400	—	—	—	431 844,89	2 173 976,16	—		
н1360	—	—	—	431 845,28	2 173 971,04	—		
н1350	—	—	—	431 836,89	2 173 970,40	—		
н1340	—	—	—	431 836,50	2 173 975,52	—		
н1410	—	—	—	431 840,14	2 173 975,80	—		

2. Сведения о характеристиках объекта недвижимости с кадастровым номером 31:09:0503001:902 :

№ п/п	Наименование характеристики	Значение характеристики
1	2	3
1.	Вид объекта недвижимости	Здание
2.	Ранее присвоенный государственный учетный номер (инвентарный) здания, сооружения, объекта незавершенного строительства	—
3.	Кадастровый номер земельного участка (земельных участков), в границах которого (которых) расположены здание, сооружение, объект незавершенного строительства	31:09:0503004:14
4.	Уникальный учетный номер кадастрового квартала, в границах которого расположены здание, сооружение, объект незавершенного строительства	31:09:0503004

1	2	3
5.	Адрес здания, сооружения, объекта незавершенного строительства	—
5.1.	Сведения о местоположении здания, сооружения, объекта незавершенного строительства (при отсутствии адреса) в структурированном в соответствии с федеральной информационной адресной системой виде	Российская Федерация, Белгородская область, Корочанский р-н, Большая Халань с, Венгеровка ул, д 112
5.2.	Дополнительные сведения о местоположении	—
6.	Иные сведения	—

3. Пояснения к сведениям об объекте недвижимости с кадастровым номером 31:09:0503001:902 :

1.	—
----	---

1. Сведения о характерных точках контура объекта недвижимости с кадастровым номером 31:09:0503001:268 :

Система координат МСК-31 Зона № 2

Обозначение характерных точек границ	Содержатся в Едином государственном реестре недвижимости			Определены в ходе выполнения комплексных кадастровых работ			Метод определения координат	Формулы, примененные для расчета средней квадратической погрешности определения координат характерных точек (Mt), м, с подставленными в такие формулы значениями и итоговые (вычисленные) значения Mt, м
	координаты, м		Радиус, м	координаты, м		Радиус, м		
	X	Y	R	X	Y	R		
1	2	3	4	5	6	7	8	9
н1810	—	—	—	431 887,26	2 173 715,21	—	Геодезический метод	$\sqrt{(0,07^2 + 0,07^2)} = 0,10$
н1720	—	—	—	431 886,85	2 173 717,42	—		
н1790	—	—	—	431 887,37	2 173 717,51	—		
н1760	—	—	—	431 887,12	2 173 718,90	—		
н1750	—	—	—	431 890,15	2 173 719,44	—		
н1800	—	—	—	431 890,40	2 173 718,05	—		
н1710	—	—	—	431 893,96	2 173 718,68	—		
н1700	—	—	—	431 895,33	2 173 710,96	—		
н1690	—	—	—	431 885,69	2 173 709,25	—		
н1680	—	—	—	431 884,71	2 173 714,76	—		
н1810	—	—	—	431 887,26	2 173 715,21	—		

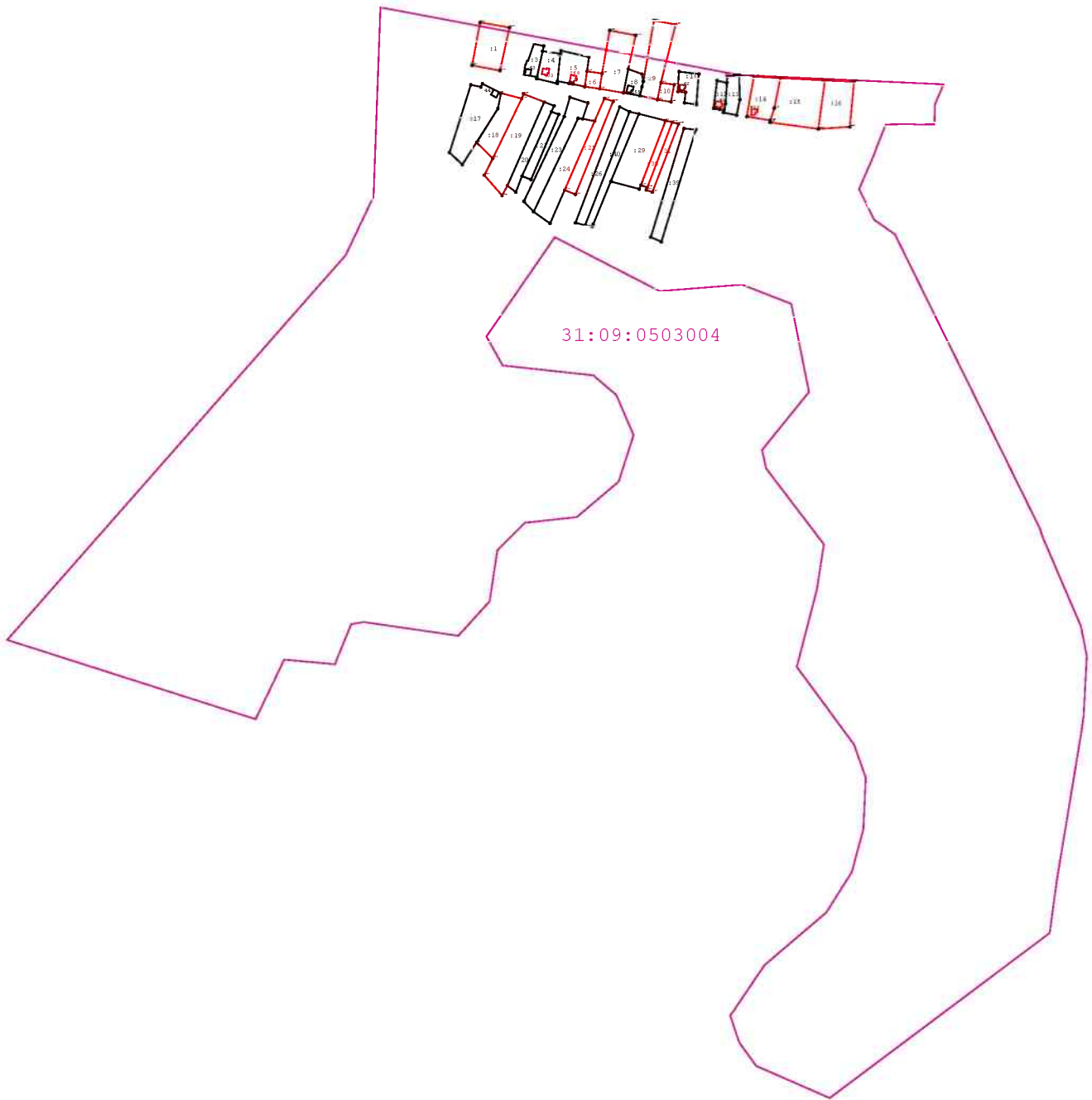
2. Сведения о характеристиках объекта недвижимости с кадастровым номером 31:09:0503001:268 :

№ п/п	Наименование характеристики	Значение характеристики
1	2	3
1.	Вид объекта недвижимости	Здание
2.	Ранее присвоенный государственный учетный номер (инвентарный) здания, сооружения, объекта незавершенного строительства	—
3.	Кадастровый номер земельного участка (земельных участков), в границах которого (которых) расположены здание, сооружение, объект незавершенного строительства	31:09:0503004:5
4.	Уникальный учетный номер кадастрового квартала, в границах которого расположены здание, сооружение, объект незавершенного строительства	31:09:0503004
5.	Адрес здания, сооружения, объекта незавершенного строительства	—
5.1.	Сведения о местоположении здания, сооружения, объекта незавершенного строительства (при отсутствии адреса) в структурированном в соответствии с федеральной информационной адресной системой виде	Российская Федерация, Белгородская область, Корочанский р-н, Большая Халань с, Венгеровка ул, д 124
5.2.	Дополнительные сведения о местоположении	—
6.	Иные сведения	—

3. Пояснения к сведениям об объекте недвижимости с кадастровым номером 31:09:0503001:268 :








1.	—
----	---

Схема границ земельных участков



Масштаб 1:9 000

Условные обозначения:

-  - часть границы, сведения ЕГРН о которой позволяют однозначно определить ее положение на местности
-  - часть границы, местоположение которой определено при выполнении кадастровых работ
-  - Граница кадастрового квартала
-  - Номер кадастрового квартала
-  320 - Существующая точка, имеющаяся в ЕГРН, сведения о которой позволяют однозначно определить ее местоположение
-  n175y - Характерная точка границы земельного участка
-  129 - Прекращающая существование точка, сведения о которой позволяют однозначно определить ее местоположение