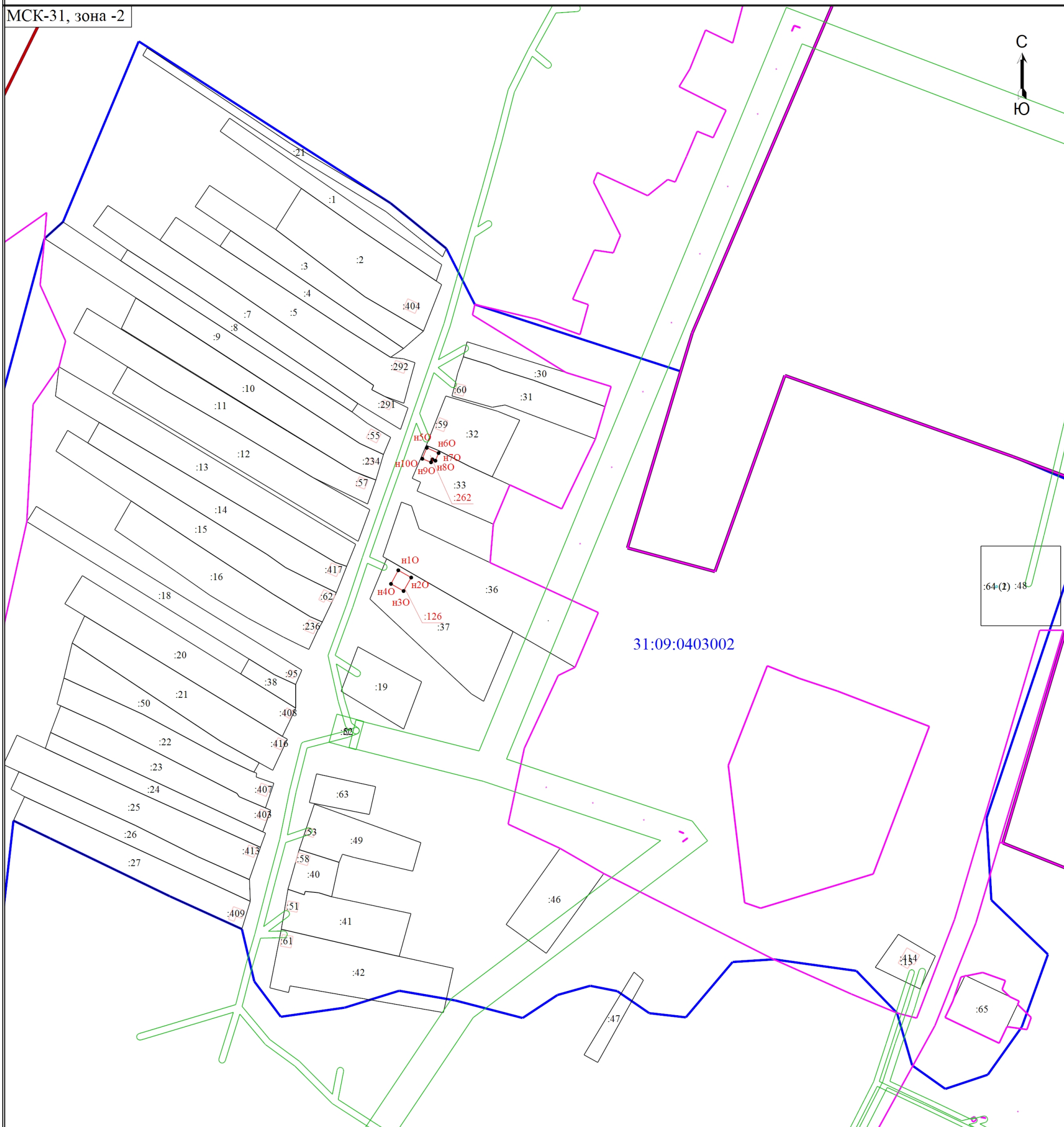









МСК-31, зона -2



Масштаб 1:3000

### Условные обозначения

- |   |  |
|---|--|
|  | - Часть границы, местоположение которой определено при выполнении кадастровых работ  |
|  | - Характерная точка контура здания, сооружения, объекта незавершенного строительства |
|  | - Обозначение новой характерной точки  |
|  | - Кадастровый номер здания   |
|  | - Граница кадастрового квартала  |
|  | - Граница зоны с особыми условиями   |
|  | - Обозначение контура сооружения   |

- - Характерная точка границы земельного участка, сведения ЕГРН о которой соответствуют требованиям, установленным в соответствии с частью 13 статьи 22 Федерального закона от 13 июля 2015 г. № 218-ФЗ "О государственной регистрации недвижимости"
  - - Характерная точка границы, сведения о которой позволяют однозначно определить ее положение на местности
- :21
- 
- Кадастровый номер земельного участка
  - Часть контура, образованного проекцией вновь образованного наземного конструктивного элемента здания, сооружения, объекта незавершенного строительства
- 
- Граница территориальной зоны
- :126
- Уточняемое здание
- 31:09:0403002
- Номер кадастрового квартала