



БЕЛГОРОДСКАЯ ОБЛАСТЬ

АДМИНИСТРАЦИЯ МУНИЦИПАЛЬНОГО РАЙОНА
«КОРОЧАНСКИЙ РАЙОН»
ПОСТАНОВЛЕНИЕ

Короча

«12» октября 2023 г.

№ 681

**Об утверждении карт-планов
территории Жигайловского
сельского поселения**

В соответствии со статьей 42.10 Федерального закона от 24 июля 2007 года № 221-ФЗ «О кадастровой деятельности», постановлением администрации муниципального района «Корочанский район» от 26 декабря 2022 года № 985 «О проведении комплексных кадастровых работ на территории Корочанского района Белгородской области», постановлением администрации Жигайловского сельского поселения от 14 марта 2023 года № 8 «О создании согласительной комиссии по согласованию местоположения границ земельных участков при выполнении комплексных кадастровых работ», в соответствии с муниципальным контрактом от 14 февраля 2023 года № 082650000923000001/3 на выполнение комплексных кадастровых работ на территориях муниципальных образований Белгородской области администрация муниципального района «Корочанский район» **п о с т а н о в л я е т :**

1. Утвердить карты-планы территории кадастровых кварталов 31:09:2501002, 31:09:2503002, 31:09:2505005, 31:09:2505007, 31:09:2509003, расположенных на территории Жигайловского сельского поселения Корочанского района, подготовленные в результате выполнения комплексных кадастровых работ (прилагаются).


2. Комитету муниципальной собственности и земельных отношений администрации района (Бувалко И.В.) обеспечить в установленном действующим законодательством порядке внесение в Единый государственный реестр недвижимости сведений о земельных участках и о местоположении на них зданий, сооружений, объектов незавершенного строительства, полученных в результате выполнения комплексных кадастровых работ.

3. Директору МКУ «Административно-хозяйственный центр обеспечения деятельности органов местного самоуправления муниципального

района «Корочанский район» Кладиенко Е.А. обеспечить размещение настоящего постановления на официальном сайте органов местного самоуправления муниципального района «Корочанский район» в информационно - коммуникационной сети общего пользования.

4. Контроль за исполнением постановления возложить на заместителя главы администрации района – председателя комитета муниципальной собственности и земельных отношений Бувалко И.В.

**Глава администрации
Корочанского района**



И.В. Нестеров

Утверждены
постановлением администрации
муниципального района
«Корочанский район»
от «14» октября 2023 года
№ 1681

КАРТА-ПЛАН ТЕРРИТОРИИ		
31:09:2501002		
(номер кадастрового квартала (номеров смежных кадастровых кварталов), являющегося (являющихся) территорией, на которой выполняются комплексные кадастровые работы)		
Дата подготовки карты-плана территории		1 июня 2023 г.
Пояснительная записка		
1. Сведения о заказчике		
<i>Администрация муниципального района «Корочанский район» (ОГРН: 1023101336433, ИНН: 3110002415)</i>		
<small>(полное наименование органа местного самоуправления муниципального района или городского округа, органа исполнительной власти города федерального значения Москвы, Санкт-Петербурга или Севастополя, основной государственный регистрационный номер, идентификационный номер налогоплательщика)</small>		
<i>Нормативный правовой акт органа местного самоуправления № 1, от 1 января 2023 г., выдан (составлен) Администрацией муниципального района "Корочанский район"</i>		
<small>(сведения об утверждении карты-плана территории)</small>		
2. Сведения о кадастровом инженере		
Фамилия, имя, отчество (при наличии отчества):		<i>Морозов Николай Иванович</i>
Страховой номер индивидуального лицевого счета:		<i>05311086209</i>
Контактный телефон:		<i>раб.: (4722)32-43-46</i>
Адрес электронной почты и почтовый адрес, по которым осуществляется связь с кадастровым инженером:		<i>Belgorodzem@mail.ru</i> <i>308015, г. Белгород, пр-кт Славы, д.110</i>
Наименование саморегулируемой организации кадастровых инженеров (СРО), членом которой является кадастровый инженер:		
<i>Ассоциация СРО "ОПКД"</i>		
Номер регистрации в государственном реестре лиц, осуществляющих кадастровую деятельность:		<i>26 258</i>
Сокращенное наименование юридического лица, если кадастровый инженер является работником юридического лица:		
<i>ООО "Белгородземпроект"</i>		
3. Основания выполнения комплексных кадастровых работ		
<i>№ 0826500000923000001/3, от 14 февраля 2023 г., выдан (составлен) Администрацией муниципального района "Корочанский район"</i>		
<small>(наименование и реквизиты государственного или муниципального контракта на выполнение комплексных кадастровых работ)</small>		
4. Перечень документов, использованных при подготовке карты-плана территории		
№ п/п	Наименование документа	Реквизиты документа
1	2	3

1	2	3
1	Кадастровый план территории	№ б/н, от 31 октября 2022 г., выдан (составлен) Администрация муниципального района "Корочанский район"
2	Постановление "О проведении комплексных кадастровых работ на территории Корочанского района Белгородской области"	№ 985, от 26 декабря 2022 г., выдан (составлен) Администрация муниципального района "Корочанский район"
3	Выписка из информационной системы обеспечения градостроительной деятельности	№ 2045, от 6 июля 2023 г., выдан (составлен) Администрация муниципального района "Корочанский район"
4	Выписка из каталога координат и высот геодезических пунктов на Белгородскую область	№ 02-05-62/221, от 21 марта 2017 г., выдан (составлен) Управление Федеральной службы государственной регистрации, кадастра и картографии по Белгородской области
5	Выписка из каталога координат и высот геодезических пунктов на Белгородскую область	№ 02-05-62/208, от 21 марта 2017 г., выдан (составлен) Управление Федеральной службы государственной регистрации, кадастра и картографии по Белгородской области
6	Выписка из каталога координат и высот геодезических пунктов на Белгородскую область	№ 02-05-62/219, от 21 марта 2017 г., выдан (составлен) Управление Федеральной службы государственной регистрации, кадастра и картографии по Белгородской области

5. Сведения о геодезической основе, использованной при подготовке карты-плана территории

Система координат МСК-31

№ п/п	Название пункта и тип знака геодезической сети	Класс геодезической сети	Координаты, м		Сведения о состоянии на 18 апреля 2023 г.		
			X	Y	наружного знака пункта	центра знака	марки
1	2	3	4	5	6	7	8
1	Марьевский, сигнал	Государственная геодезическая сеть (ГГС) 2 кл.	392 020,27	2 170 692,25	Не обнаружен	Сохранился	Не обнаружен
2	603 Беломестное, сигнал		405 149,55	2 194 022,79			
3	Борисовка, дв. пирамида		388 361,54	2 185 856,81			

6. Сведения о средствах измерений

№ п/п	Наименование прибора (инструмента, аппаратуры)	Сведения об утверждении типа измерений	Реквизиты свидетельства о поверке прибора (инструмента, аппаратуры)
1	2	3	4
1			

1	2	3	4
1	Аппаратура геодезическая спутниковая S660 (заводской номер S66497134318558)	Номер: 64206-16. Срок действия: 16.06.2021	Свидетельство о поверке №С-ГСХ/11-10-2021/101313093 от 11 октября 2021 г. действительно до 10 октября 2022 г.

7. Пояснения к разделам карты-плана территории

Уточняемые земельные участки

В рамках исполнения муниципального контракта от 14.02.2023 г. № 0826500000923000001/3 были проанализированы сведения ЕГРН, имеющиеся материалы и документы на объекты недвижимости при выполнении комплексных кадастровых работ. В результате чего было установлено, что в ЕГРН учтены сведения о 20 земельных участках в границах кадастрового квартала 31:09:2501002, границы которых не установлены в соответствии с требованиями законодательства.

По результатам проведения ККР площади земельных участков с кадастровыми номерами: 31:09:2501002:11; 31:09:2501002:5; 31:09:2501002:2; 31:09:2501002:37; 31:09:2501002:38; 31:09:2501002:19; 31:09:2501002:16; 31:09:2501002:13; 31:09:2501002:12; 31:09:2501002:34; 31:09:2501002:14; 31:09:2501002:29; 31:09:2501002:22; 31:09:2501002:21; 31:09:2501002:30; 31:09:2501002:33; 31:09:2501002:25; 31:09:2501002:26; 31:09:2501002:27; 31:09:2501002:7, не изменились и соответствуют данным ЕГРН.

В уточняемых земельных участках чересполосица с другими участками отсутствует.

Уточняемые объекты капитального строительства

В рамках исполнения муниципального контракта от 14.02.2023 г. № 0826500000923000001/3 были проанализированы сведения ЕГРН и сведения картографических материалов. В результате чего было установлено, что в ЕГРН учтены сведения о 8 объектах капитального строительства, границы которых не установлены в соответствии с требованиями законодательства.

При выполнении комплексных кадастровых работ было выявлено следующее:

-Объект капитального строительства с кадастровым номером 31:09:2501001:110 не привязан к земельному участку. Фактически данный объект капитального строительства расположен на земельном участке с кадастровым номером 31:09:2501002:37.

Общие пояснения

При выполнении кадастровых работ было выявлено пересечение с границами территориальной зоны - Ж-1 (Зона застройки индивидуальными жилыми домами с содержанием домашнего скота и птицы) с номером 31:09-7.502 и земельными участками с кадастровыми номерами: 31:09:2501002:2; 31:09:2501002:13; 31:09:2501002:12; 31:09:2501002:21; 31:09:2501002:22; 31:09:2501002:26; 31:09:2501002:27; 31:09:2501002:29. При проверке координат участка данные о пересечении подтвердились, что является признаком реестровой ошибки в местоположении границ территориальной зоны. То есть, в ходе кадастровых работ выявлены несоответствия сведений ЕГРН о местоположении границ территориальной зоны их фактическому местоположению. Это является препятствием для осуществления государственного кадастрового учета в связи с изменением основных сведений ЕГРН о земельных участках с кадастровыми номерами: 31:09:2501002:2; 31:09:2501002:13; 31:09:2501002:12; 31:09:2501002:21; 31:09:2501002:22; 31:09:2501002:26; 31:09:2501002:27; 31:09:2501002:29. Смежная граница территориальной зоны 31:09-7.502 должна проходить по точкам с координатами указанные в карта плане. Пересечение границ территориальных зон границами земельных участков, в отношении которых осуществляется уточнение местоположения границ земельного участка в рамках выполнения комплексных кадастровых работ не является основанием для приостановления осуществления государственного кадастрового учета в соответствии с пунктом 21 части 1 статьи 26 Закона № 218-ФЗ "О государственной регистрации недвижимости"

Объекты недвижимости сведения, о местоположении которых не отражены в КИТР

Неопределенны границы земельного участка с кадастровым номером: 31:09:2501002:32.

Сведения об уточняемых земельных участках

1. Сведения о характерных точках границы уточняемого земельного участка с кадастровым номером 31:09:2501002:2

Зона № 2

Обозначение характерных точек границ	Существующие координаты, м		Уточненные координаты, м		Метод определения координат	Средняя квадратическая погрешность определения координат характерной точки (Mt), м	Формулы, примененные для расчета средней квадратической погрешности определения координат характерной точки (Mt), м
	X	Y	X	Y			
1	2	3	4	5	6	7	8
н10У	—	—	406 791,90	2 169 063,90	Метод спутниковых геодезических измерений (определений)	0,10	$\sqrt{(0,07^2 + 0,07^2)} = 0,10$
12	—	—	406 798,76	2 169 097,93			
13	—	—	406 738,28	2 169 104,07			
14	—	—	406 720,40	2 169 107,13			
н15У	—	—	406 717,25	2 169 107,77			
н16У	—	—	406 708,47	2 169 072,00			
н10У	—	—	406 791,90	2 169 063,90			

2. Сведения о частях границ уточняемого земельного участка с кадастровым номером 31:09:2501002:2

Обозначение части границ		Горизонтальное проложение (S), м	Описание прохождения части границ	Отметка о наличии земельного спора о местоположении границ земельного участка
от т.	до т.			
1	2	3	4	5
н10У	12	34,71	—	—
12	13	60,79		
13	14	18,14		
14	н15У	3,21		
н15У	н16У	36,83		
н16У	н10У	83,82		

3. Общие сведения об уточняемом земельном участке с кадастровым номером 31:09:2501002:2

№ п/п	Наименование характеристики земельного участка	Значение характеристики
1	2	3
1	Адрес земельного участка	Российская Федерация, Белгородская область, Корочанский р-н, Труд х
	Местоположение земельного участка (при отсутствии присвоенного адреса)	—
	Дополнительные сведения о местоположении земельного участка	—
2	Площадь земельного участка ± величина погрешности определения площади ($P \pm \Delta P$), м ²	2900 ± 19
3	Формула, примененная для расчета предельной допустимой погрешности определения площади земельного участка (ΔP), м ²	$3,5 * 0,10 * \sqrt{(2\ 900,00)} = 19$
4	Площадь земельного участка согласно сведениям Единого государственного реестра недвижимости ($P_{\text{кад}}$), м ²	2 900
5	Оценка расхождения P и $P_{\text{кад}}$ ($P - P_{\text{кад}}$), м ²	0
6	Предельный минимальный и максимальный размеры земельного участка ($P_{\text{мин}}$ и $P_{\text{макс}}$), м ²	$P_{\text{мин}} = 1\ 000$ $P_{\text{макс}} = 2\ 900$
7	Кадастровый или иной номер (обозначение) здания, сооружения, объекта незавершенного строительства, расположенного на земельном участке	—
8	Иные сведения	—

1. Сведения о характерных точках границы уточняемого земельного участка с кадастровым номером 31:09:2501002:5

Зона № 2

Обозначение характерных точек границ	Существующие координаты, м		Уточненные координаты, м		Метод определения координат	Средняя квадратическая погрешность определения координат характерной точки (M_t), м	Формулы, примененные для расчета средней квадратической погрешности определения координат характерной точки (M_t), м
	X	Y	X	Y			
1	2	3	4	5	6	7	8
5	—	—	406 739,68	2 169 214,97	Метод спутниковых геодезических измерений (определений)	0,10	$\sqrt{(0,07^2 + 0,07^2)} = 0,10$
н6У	—	—	406 734,77	2 169 176,86			

1	2	3	4	5	6	7	8
н7У	—	—	406 848,95	2 169 168,61	Метод спутниковых геодезических измерений (определений)	0,10	$\sqrt{(0,07^2 + 0,07^2)} = 0,10$
н8У	—	—	406 850,66	2 169 207,23			
9	—	—	406 824,61	2 169 211,83			
5	—	—	406 739,68	2 169 214,97			

2. Сведения о частях границ уточняемого земельного участка с кадастровым номером 31:09:2501002:5

Обозначение части границ		Горизонтальное проложение (S), м	Описание прохождения части границ	Отметка о наличии земельного спора о местоположении границ земельного участка
от т.	до т.			
1	2	3	4	5
5	н6У	38,42	—	—
н6У	н7У	114,48		
н7У	н8У	38,66		
н8У	9	26,45		
9	5	84,99		

3. Общие сведения об уточняемом земельном участке с кадастровым номером 31:09:2501002:5

№ п/п	Наименование характеристики земельного участка	Значение характеристики
1	2	3
1	Адрес земельного участка	Российская Федерация, Белгородская область, Корочанский р-н, Труд х
	Местоположение земельного участка (при отсутствии присвоенного адреса)	—
	Дополнительные сведения о местоположении земельного участка	—
2	Площадь земельного участка ± величина погрешности определения площади (P ± ΔP), м²	4500 ± 23
3	Формула, примененная для расчета предельной допустимой погрешности определения площади земельного участка (ΔP), м²	$3,5 * 0,10 * \sqrt{(4\ 500,00)} = 23$
4	Площадь земельного участка согласно сведениям Единого государственного реестра недвижимости (P _{кад}), м²	4 500
5	Оценка расхождения P и P _{кад} (P - P _{кад}), м²	0
6	Предельный минимальный и максимальный размеры земельного участка (P _{мин} и P _{макс}), м²	P _{мин} = 1 000 P _{макс} = 2 900

1	2	3
7	Кадастровый или иной номер (обозначение) здания, сооружения, объекта незавершенного строительства, расположенного на земельном участке	31:09:2501002:48
8	Иные сведения	—

1. Сведения о характерных точках границы уточняемого земельного участка с кадастровым номером 31:09:2501002:7

Зона № 2

Обозначение характерных точек границ	Существующие координаты, м		Уточненные координаты, м		Метод определения координат	Средняя квадратическая погрешность определения координат характерной точки (Mt), м	Формулы, примененные для расчета средней квадратической погрешности определения координат характерной точки (Mt), м
	X	Y	X	Y			
1	2	3	4	5	6	7	8
79	—	—	406 747,62	2 169 298,95	Метод спутниковых геодезических измерений (определений)	0,10	$\sqrt{(0,07^2 + 0,07^2)} = 0,10$
н80У	—	—	406 744,08	2 169 263,28			
н81У	—	—	406 824,87	2 169 253,02			
н82У	—	—	406 879,81	2 169 249,07			
н83У	—	—	406 881,37	2 169 293,76			
84	—	—	406 863,01	2 169 294,40			
85	—	—	406 762,62	2 169 297,39			
79	—	—	406 747,62	2 169 298,95			

2. Сведения о частях границ уточняемого земельного участка с кадастровым номером 31:09:2501002:7

Обозначение части границ		Горизонтальное проложение (S), м	Описание прохождения части границ	Отметка о наличии земельного спора о местоположении границ земельного участка
от т.	до т.			
1	2	3	4	5

1	2	3	4	5
79	н80У	35,85	—	—
н80У	н81У	81,44		
н81У	н82У	55,08		
н82У	н83У	44,72		
н83У	84	18,37		
84	85	100,43		
85	79	15,08		

3. Общие сведения об уточняемом земельном участке с кадастровым номером 31:09:2501002:7

№ п/п	Наименование характеристики земельного участка	Значение характеристики
1	2	3
1	Адрес земельного участка	Российская Федерация, Белгородская область, Корочанский р-н, Труд х
	Местоположение земельного участка (при отсутствии присвоенного адреса)	—
	Дополнительные сведения о местоположении земельного участка	—
2	Площадь земельного участка ± величина погрешности определения площади ($P \pm \Delta P$), м ²	5500 ± 26
3	Формула, примененная для расчета предельной допустимой погрешности определения площади земельного участка (ΔP), м ²	$3,5 * 0,10 * \sqrt{(5\ 500,00)} = 26$
4	Площадь земельного участка согласно сведениям Единого государственного реестра недвижимости (Ркад), м ²	5 500
5	Оценка расхождения Р и Ркад ($P - P_{кад}$), м ²	0
6	Предельный минимальный и максимальный размеры земельного участка ($P_{мин}$ и $P_{макс}$), м ²	$P_{мин} = 1\ 000$ $P_{макс} = 2\ 900$
7	Кадастровый или иной номер (обозначение) здания, сооружения, объекта незавершенного строительства, расположенного на земельном участке	—
8	Иные сведения	—

1. Сведения о характерных точках границы уточняемого земельного участка с кадастровым номером 31:09:2501002:11

Зона № <u>2</u>							
Обозначение характерных точек границ	Существующие координаты, м		Уточненные координаты, м		Метод определения координат	Средняя квадратическая погрешность определения координат характерной точки (Mt), м	Формулы, примененные для расчета средней квадратической погрешности определения координат характерной точки (Mt), м
	X	Y	X	Y			
1	2	3	4	5	6	7	8
1	—	—	406 754,71	2 169 420,10	Метод спутниковых геодезических измерений (определений)	0,10	$\sqrt{(0,07^2 + 0,07^2)} = 0,10$
2	—	—	406 845,35	2 169 417,93			
н3У	—	—	406 845,96	2 169 437,21			
н4У	—	—	406 755,85	2 169 440,60			
1	—	—	406 754,71	2 169 420,10			

2. Сведения о частях границ уточняемого земельного участка с кадастровым номером 31:09:2501002:11

Обозначение части границ		Горизонтальное проложение (S), м	Описание прохождения части границ	Отметка о наличии земельного спора о местоположении границ земельного участка
от т.	до т.			
1	2	3	4	5
1	2	90,67	—	—
2	н3У	19,29		
н3У	н4У	90,17		
н4У	1	20,53		

3. Общие сведения об уточняемом земельном участке с кадастровым номером 31:09:2501002:11

№ п/п	Наименование характеристики земельного участка	Значение характеристики
1	2	3
1	2	3

1	2	3
1	Адрес земельного участка	309234, Российская Федерация, Белгородская область, Корочанский р-н, Труд х
	Местоположение земельного участка (при отсутствии присвоенного адреса)	—
	Дополнительные сведения о местоположении земельного участка	—
2	Площадь земельного участка ± величина погрешности определения площади ($P \pm \Delta P$), м ²	1800 ± 15
3	Формула, примененная для расчета предельной допустимой погрешности определения площади земельного участка (ΔP), м ²	$3,5 * 0,10 * \sqrt{(1\ 800,00)} = 15$
4	Площадь земельного участка согласно сведениям Единого государственного реестра недвижимости ($P_{\text{кад}}$), м ²	1 800
5	Оценка расхождения P и $P_{\text{кад}}$ ($P - P_{\text{кад}}$), м ²	0
6	Предельный минимальный и максимальный размеры земельного участка ($P_{\text{мин}}$ и $P_{\text{макс}}$), м ²	$P_{\text{мин}} = 1\ 000$ $P_{\text{макс}} = 2\ 900$
7	Кадастровый или иной номер (обозначение) здания, сооружения, объекта незавершенного строительства, расположенного на земельном участке	—
8	Иные сведения	—

1. Сведения о характерных точках границы уточняемого земельного участка с кадастровым номером 31:09:2501002:12

Зона № 2							
Обозначение характерных точек границ	Существующие координаты, м		Уточненные координаты, м		Метод определения координат	Средняя квадратическая погрешность определения координат характерной точки (M_t), м	Формулы, примененные для расчета средней квадратической погрешности определения координат характерной точки (M_t), м
	X	Y	X	Y			
1	2	3	4	5	6	7	8
н36У	—	—	406 739,31	2 169 431,35	Метод спутниковых геодезических измерений (определений)	0,10	$\sqrt{(0,07^2 + 0,07^2)} = 0,10$
н39У	—	—	406 741,07	2 169 449,45			
н40У	—	—	406 686,73	2 169 456,00			

1	2	3	4	5	6	7	8
н37У	—	—	406 684,70	2 169 437,84	Метод спутниковых геодезических измерений (определений)	0,10	$\sqrt{(0,07^2 + 0,07^2)} = 0,10$
н36У	—	—	406 739,31	2 169 431,35			

2. Сведения о частях границ уточняемого земельного участка с кадастровым номером 31:09:2501002:12

Обозначение части границ		Горизонтальное проложение (S), м	Описание прохождения части границ	Отметка о наличии земельного спора о местоположении границ земельного участка
от т.	до т.			
1	2	3	4	5
н36У	н39У	18,19	—	—
н39У	н40У	54,73		
н40У	н37У	18,27		
н37У	н36У	54,99		

3. Общие сведения об уточняемом земельном участке с кадастровым номером 31:09:2501002:12

№ п/п	Наименование характеристики земельного участка	Значение характеристики
1	2	3
1	Адрес земельного участка	309234, Российская Федерация, Белгородская область, Корочанский р-н, Труд х
	Местоположение земельного участка (при отсутствии присвоенного адреса)	—
	Дополнительные сведения о местоположении земельного участка	—
2	Площадь земельного участка ± величина погрешности определения площади ($P \pm \Delta P$), м ²	1000 ± 11
3	Формула, примененная для расчета предельной допустимой погрешности определения площади земельного участка (ΔP), м ²	$3,5 * 0,10 * \sqrt{(1\ 000,00)} = 11$
4	Площадь земельного участка согласно сведениям Единого государственного реестра недвижимости (Ркад), м ²	1 000
5	Оценка расхождения Р и Ркад ($P - P_{кад}$), м ²	0
6	Предельный минимальный и максимальный размеры земельного участка (Рмин и Рмакс), м ²	Рмин = 1 000 Рмакс = 2 900
7	Кадастровый или иной номер (обозначение) здания, сооружения, объекта незавершенного строительства, расположенного на земельном участке	—
8	Иные сведения	—

1. Сведения о характерных точках границы уточняемого земельного участка с кадастровым номером 31:09:2501002:13

Зона № <u>2</u>							
Обозначение характерных точек границ	Существующие координаты, м		Уточненные координаты, м		Метод определения координат	Средняя квадратическая погрешность определения координат характерной точки (Mt), м	Формулы, примененные для расчета средней квадратической погрешности определения координат характерной точки (Mt), м
	X	Y	X	Y			
1	2	3	4	5	6	7	8
н35У	—	—	406 737,02	2 169 407,92	Метод спутниковых геодезических измерений (определений)	0,10	$\sqrt{(0,07^2 + 0,07^2)} = 0,10$
н36У	—	—	406 739,31	2 169 431,35			
н37У	—	—	406 684,70	2 169 437,84			
н38У	—	—	406 681,44	2 169 414,74			
н35У	—	—	406 737,02	2 169 407,92			

2. Сведения о частях границ уточняемого земельного участка с кадастровым номером 31:09:2501002:13

Обозначение части границ		Горизонтальное проложение (S), м	Описание прохождения части границ	Отметка о наличии земельного спора о местоположении границ земельного участка
от т.	до т.			
1	2	3	4	5
н35У	н36У	23,54	—	—
н36У	н37У	54,99		
н37У	н38У	23,33		
н38У	н35У	56,00		

3. Общие сведения об уточняемом земельном участке с кадастровым номером 31:09:2501002:13

№ п/п	Наименование характеристики земельного участка	Значение характеристики
1	2	3
1	2	3

1	2	3
1	Адрес земельного участка	309234, Российская Федерация, Белгородская область, Корочанский р-н, Труд х
	Местоположение земельного участка (при отсутствии присвоенного адреса)	—
	Дополнительные сведения о местоположении земельного участка	—
2	Площадь земельного участка ± величина погрешности определения площади ($P \pm \Delta P$), м ²	1300 ± 13
3	Формула, примененная для расчета предельной допустимой погрешности определения площади земельного участка (ΔP), м ²	$3,5 * 0,10 * \sqrt{(1\ 300,00)} = 13$
4	Площадь земельного участка согласно сведениям Единого государственного реестра недвижимости ($P_{\text{кад}}$), м ²	1 300
5	Оценка расхождения P и $P_{\text{кад}}$ ($P - P_{\text{кад}}$), м ²	0
6	Предельный минимальный и максимальный размеры земельного участка ($P_{\text{мин}}$ и $P_{\text{макс}}$), м ²	$P_{\text{мин}} = 1\ 000$ $P_{\text{макс}} = 2\ 900$
7	Кадастровый или иной номер (обозначение) здания, сооружения, объекта незавершенного строительства, расположенного на земельном участке	—
8	Иные сведения	—

1. Сведения о характерных точках границы уточняемого земельного участка с кадастровым номером 31:09:2501002:14

Зона № <u>2</u>							
Обозначение характерных точек границ	Существующие координаты, м		Уточненные координаты, м		Метод определения координат	Средняя квадратическая погрешность определения координат характерной точки (M_t), м	Формулы, примененные для расчета средней квадратической погрешности определения координат характерной точки (M_t), м
	X	Y	X	Y			
1	2	3	4	5	6	7	8
н49У	—	—	406 737,73	2 169 339,31	Метод спутниковых геодезических измерений (определений)	0,10	$\sqrt{(0,07^2 + 0,07^2)} = 0,10$
н50У	—	—	406 740,63	2 169 378,81			
н51У	—	—	406 704,00	2 169 383,25			

1	2	3	4	5	6	7	8
н52У	—	—	406 700,01	2 169 342,78	Метод спутниковых геодезических измерений (определений)	0,10	$\sqrt{(0,07^2 + 0,07^2)} = 0,10$
н49У	—	—	406 737,73	2 169 339,31			

2. Сведения о частях границ уточняемого земельного участка с кадастровым номером 31:09:2501002:14

Обозначение части границ		Горизонтальное проложение (S), м	Описание прохождения части границ	Отметка о наличии земельного спора о местоположении границ земельного участка
от т.	до т.			
1	2	3	4	5
н49У	н50У	39,61	—	—
н50У	н51У	36,90		
н51У	н52У	40,67		
н52У	н49У	37,88		

3. Общие сведения об уточняемом земельном участке с кадастровым номером 31:09:2501002:14

№ п/п	Наименование характеристики земельного участка	Значение характеристики
1	2	3
1	Адрес земельного участка	309234, Российская Федерация, Белгородская область, Корочанский р-н, Труд х
	Местоположение земельного участка (при отсутствии присвоенного адреса)	—
	Дополнительные сведения о местоположении земельного участка	—
2	Площадь земельного участка ± величина погрешности определения площади ($P \pm \Delta P$), м ²	1500 ± 14
3	Формула, примененная для расчета предельной допустимой погрешности определения площади земельного участка (ΔP), м ²	$3,5 * 0,10 * \sqrt{(1\ 500,00)} = 14$
4	Площадь земельного участка согласно сведениям Единого государственного реестра недвижимости (Ркад), м ²	1 500
5	Оценка расхождения Р и Ркад ($P - P_{кад}$), м ²	0
6	Предельный минимальный и максимальный размеры земельного участка (Рмин и Рмакс), м ²	Рмин = 1 000 Рмакс = 2 900
7	Кадастровый или иной номер (обозначение) здания, сооружения, объекта незавершенного строительства, расположенного на земельном участке	—
8	Иные сведения	—

1. Сведения о характерных точках границы уточняемого земельного участка с кадастровым номером 31:09:2501002:16

Зона № <u>2</u>							
Обозначение характерных точек границ	Существующие координаты, м		Уточненные координаты, м		Метод определения координат	Средняя квадратическая погрешность определения координат характерной точки (Mt), м	Формулы, примененные для расчета средней квадратической погрешности определения координат характерной точки (Mt), м
	X	Y	X	Y			
1	2	3	4	5	6	7	8
н30У	—	—	406 717,84	2 169 188,15	Метод спутниковых геодезических измерений (определений)	0,10	$\sqrt{(0,07^2 + 0,07^2)} = 0,10$
н31У	—	—	406 720,87	2 169 211,70			
32	—	—	406 714,97	2 169 212,34			
н33У	—	—	406 698,77	2 169 213,09			
н34У	—	—	406 696,92	2 169 190,87			
н30У	—	—	406 717,84	2 169 188,15			

2. Сведения о частях границ уточняемого земельного участка с кадастровым номером 31:09:2501002:16

Обозначение части границ		Горизонтальное проложение (S), м	Описание прохождения части границ	Отметка о наличии земельного спора о местоположении границ земельного участка
от т.	до т.			
1	2	3	4	5
н30У	н31У	23,74	—	—
н31У	32	5,93		
32	н33У	16,22		
н33У	н34У	22,30		
н34У	н30У	21,10		

3. Общие сведения об уточняемом земельном участке с кадастровым номером 31:09:2501002:16

№ п/п	Наименование характеристики земельного участка	Значение характеристики
1	2	3

1	2	3
1	Адрес земельного участка	309234, Российская Федерация, Белгородская область, Корочанский р-н, Труд х
	Местоположение земельного участка (при отсутствии присвоенного адреса)	—
	Дополнительные сведения о местоположении земельного участка	—
2	Площадь земельного участка ± величина погрешности определения площади ($P \pm \Delta P$), м ²	500 ± 8
3	Формула, примененная для расчета предельной допустимой погрешности определения площади земельного участка (ΔP), м ²	$3,5 * 0,10 * \sqrt{(500,00)} = 8$
4	Площадь земельного участка согласно сведениям Единого государственного реестра недвижимости ($P_{\text{кад}}$), м ²	500
5	Оценка расхождения P и $P_{\text{кад}}$ ($P - P_{\text{кад}}$), м ²	0
6	Предельный минимальный и максимальный размеры земельного участка ($P_{\text{мин}}$ и $P_{\text{макс}}$), м ²	$P_{\text{мин}} = 1\ 000$ $P_{\text{макс}} = 2\ 900$
7	Кадастровый или иной номер (обозначение) здания, сооружения, объекта незавершенного строительства, расположенного на земельном участке	—
8	Иные сведения	—

1. Сведения о характерных точках границы уточняемого земельного участка с кадастровым номером 31:09:2501002:19

Зона № <u>2</u>							
Обозначение характерных точек границ	Существующие координаты, м		Уточненные координаты, м		Метод определения координат	Средняя квадратическая погрешность определения координат характерной точки (M_t), м	Формулы, примененные для расчета средней квадратической погрешности определения координат характерной точки (M_t), м
	X	Y	X	Y			
1	2	3	4	5	6	7	8
н25У	—	—	406 690,81	2 169 068,49	Метод спутниковых геодезических измерений (определений)	0,10	$\sqrt{(0,07^2 + 0,07^2)} = 0,10$
н26У	—	—	406 702,98	2 169 107,22			
27	—	—	406 664,54	2 169 112,08			

1	2	3	4	5	6	7	8
н28У	—	—	406 627,87	2 169 119,76	Метод спутниковых геодезических измерений (определений)	0,10	$\sqrt{(0,07^2 + 0,07^2)} = 0,10$
н29У	—	—	406 618,28	2 169 085,38			
н25У	—	—	406 690,81	2 169 068,49			

2. Сведения о частях границ уточняемого земельного участка с кадастровым номером 31:09:2501002:19

Обозначение части границ		Горизонтальное проложение (S), м	Описание прохождения части границ	Отметка о наличии земельного спора о местоположении границ земельного участка
от т.	до т.			
1	2	3	4	5
н25У	н26У	40,60	—	—
н26У	27	38,75		
27	н28У	37,47		
н28У	н29У	35,69		
н29У	н25У	74,47		

3. Общие сведения об уточняемом земельном участке с кадастровым номером 31:09:2501002:19

№ п/п	Наименование характеристики земельного участка	Значение характеристики
1	2	3
1	Адрес земельного участка	309234, Российская Федерация, Белгородская область, Корочанский р-н, Труд х
	Местоположение земельного участка (при отсутствии присвоенного адреса)	—
	Дополнительные сведения о местоположении земельного участка	—
2	Площадь земельного участка ± величина погрешности определения площади ($P \pm \Delta P$), м ²	2800 ± 19
3	Формула, примененная для расчета предельной допустимой погрешности определения площади земельного участка (ΔP), м ²	$3,5 * 0,10 * \sqrt{(2\ 800,00)} = 19$
4	Площадь земельного участка согласно сведениям Единого государственного реестра недвижимости ($P_{\text{кад}}$), м ²	2 800
5	Оценка расхождения P и $P_{\text{кад}}$ ($P - P_{\text{кад}}$), м ²	0
6	Предельный минимальный и максимальный размеры земельного участка ($P_{\text{мин}}$ и $P_{\text{макс}}$), м ²	$P_{\text{мин}} = 1\ 000$ $P_{\text{макс}} = 2\ 900$

1	2	3
7	Кадастровый или иной номер (обозначение) здания, сооружения, объекта незавершенного строительства, расположенного на земельном участке	—
8	Иные сведения	—

1. Сведения о характерных точках границы уточняемого земельного участка с кадастровым номером 31:09:2501002:21

Зона № 2

Обозначение характерных точек границ	Существующие координаты, м		Уточненные координаты, м		Метод определения координат	Средняя квадратическая погрешность определения координат характерной точки (Mt), м	Формулы, примененные для расчета средней квадратической погрешности определения координат характерной точки (Mt), м
	X	Y	X	Y			
1	2	3	4	5	6	7	8
н58У	—	—	406 560,27	2 169 240,34	Метод спутниковых геодезических измерений (определений)	0,10	$\sqrt{(0,07^2 + 0,07^2)} = 0,10$
н61У	—	—	406 556,15	2 169 212,27			
н62У	—	—	406 608,43	2 169 204,71			
н59У	—	—	406 612,37	2 169 232,97			
н58У	—	—	406 560,27	2 169 240,34			

2. Сведения о частях границ уточняемого земельного участка с кадастровым номером 31:09:2501002:21

Обозначение части границ		Горизонтальное проложение (S), м	Описание прохождения части границ	Отметка о наличии земельного спора о местоположении границ земельного участка
от т.	до т.			
1	2	3	4	5
н58У	н61У	28,37	—	—
н61У	н62У	52,82		
н62У	н59У	28,53		
н59У	н58У	52,62		

3. Общие сведения об уточняемом земельном участке с кадастровым номером 31:09:2501002:21

№ п/п	Наименование характеристики земельного участка	Значение характеристики
1	2	3
1	Адрес земельного участка	309234, Российская Федерация, Белгородская область, Корочанский р-н, Труд х
	Местоположение земельного участка (при отсутствии присвоенного адреса)	—
	Дополнительные сведения о местоположении земельного участка	—
2	Площадь земельного участка ± величина погрешности определения площади ($P \pm \Delta P$), м ²	1500 ± 14
3	Формула, примененная для расчета предельной допустимой погрешности определения площади земельного участка (ΔP), м ²	$3,5 * 0,10 * \sqrt{(1\ 500,00)} = 14$
4	Площадь земельного участка согласно сведениям Единого государственного реестра недвижимости ($P_{\text{кад}}$), м ²	1 500
5	Оценка расхождения P и $P_{\text{кад}}$ ($P - P_{\text{кад}}$), м ²	0
6	Предельный минимальный и максимальный размеры земельного участка ($P_{\text{мин}}$ и $P_{\text{макс}}$), м ²	$P_{\text{мин}} = 1\ 000$ $P_{\text{макс}} = 2\ 900$
7	Кадастровый или иной номер (обозначение) здания, сооружения, объекта незавершенного строительства, расположенного на земельном участке	—
8	Иные сведения	—

1. Сведения о характерных точках границы уточняемого земельного участка с кадастровым номером 31:09:2501002:22

Зона № 2							
Обозначение характерных точек границ	Существующие координаты, м		Уточненные координаты, м		Метод определения координат	Средняя квадратическая погрешность определения координат характерной точки (M_t), м	Формулы, примененные для расчета средней квадратической погрешности определения координат характерной точки (M_t), м
	X	Y	X	Y			
1	2	3	4	5	6	7	8
57	—	—	406 564,45	2 169 267,96	Метод спутниковых геодезических измерений (определений)	0,10	$\sqrt{(0,07^2 + 0,07^2)} = 0,10$
н58У	—	—	406 560,27	2 169 240,34			

1	2	3	4	5	6	7	8
н59У	—	—	406 612,37	2 169 232,97	Метод спутниковых геодезических измерений (определений)	0,10	$\sqrt{(0,07^2 + 0,07^2)} = 0,10$
60	—	—	406 616,30	2 169 262,04			
57	—	—	406 564,45	2 169 267,96			

2. Сведения о частях границ уточняемого земельного участка с кадастровым номером 31:09:2501002:22

Обозначение части границ		Горизонтальное проложение (S), м	Описание прохождения части границ	Отметка о наличии земельного спора о местоположении границ земельного участка
от т.	до т.			
1	2	3	4	5
57	н58У	27,93	—	—
н58У	н59У	52,62		
н59У	60	29,33		
60	57	52,19		

3. Общие сведения об уточняемом земельном участке с кадастровым номером 31:09:2501002:22

№ п/п	Наименование характеристики земельного участка	Значение характеристики
1	2	3
1	Адрес земельного участка	309234, Российская Федерация, Белгородская область, Корочанский р-н, Труд х
	Местоположение земельного участка (при отсутствии присвоенного адреса)	—
	Дополнительные сведения о местоположении земельного участка	—
2	Площадь земельного участка ± величина погрешности определения площади (P ± ΔP), м ²	1500 ± 14
3	Формула, примененная для расчета предельной допустимой погрешности определения площади земельного участка (ΔP), м ²	$3,5 * 0,10 * \sqrt{(1\ 500,00)} = 14$
4	Площадь земельного участка согласно сведениям Единого государственного реестра недвижимости (P _{кад}), м ²	1 500
5	Оценка расхождения P и P _{кад} (P - P _{кад}), м ²	0
6	Предельный минимальный и максимальный размеры земельного участка (P _{мин} и P _{макс}), м ²	P _{мин} = 1 000 P _{макс} = 2 900
7	Кадастровый или иной номер (обозначение) здания, сооружения, объекта незавершенного строительства, расположенного на земельном участке	—

1	2	3
8	Иные сведения	—

1. Сведения о характерных точках границы уточняемого земельного участка с кадастровым номером 31:09:2501002:25

Зона №		2					
Обозначение характерных точек границ	Существующие координаты, м		Уточненные координаты, м		Метод определения координат	Средняя квадратическая погрешность определения координат характерной точки (Mt), м	Формулы, примененные для расчета средней квадратической погрешности определения координат характерной точки (Mt), м
	X	Y	X	Y			
1	2	3	4	5	6	7	8
н70У	—	—	406 608,50	2 169 343,19	Метод спутниковых геодезических измерений (определений)	0,10	$\sqrt{(0,07^2 + 0,07^2)} = 0,10$
н71У	—	—	406 571,49	2 169 349,94			
72	—	—	406 569,20	2 169 323,58			
н73У	—	—	406 605,59	2 169 316,05			
н70У	—	—	406 608,50	2 169 343,19			

2. Сведения о частях границ уточняемого земельного участка с кадастровым номером 31:09:2501002:25

Обозначение части границ		Горизонтальное проложение (S), м	Описание прохождения части границ	Отметка о наличии земельного спора о местоположении границ земельного участка
от т.	до т.			
1	2	3	4	5
н70У	н71У	37,62	—	—
н71У	72	26,46		
72	н73У	37,16		
н73У	н70У	27,30		

3. Общие сведения об уточняемом земельном участке с кадастровым номером 31:09:2501002:25

№ п/п	Наименование характеристики земельного участка	Значение характеристики
1	2	3

1	2	3
1	Адрес земельного участка	309234, Российская Федерация, Белгородская область, Корочанский р-н, Труд х
	Местоположение земельного участка (при отсутствии присвоенного адреса)	—
	Дополнительные сведения о местоположении земельного участка	—
2	Площадь земельного участка ± величина погрешности определения площади ($P \pm \Delta P$), м ²	1000 ± 11
3	Формула, примененная для расчета предельной допустимой погрешности определения площади земельного участка (ΔP), м ²	$3,5 * 0,10 * \sqrt{(1\ 000,00)} = 11$
4	Площадь земельного участка согласно сведениям Единого государственного реестра недвижимости ($P_{\text{кад}}$), м ²	1 000
5	Оценка расхождения P и $P_{\text{кад}}$ ($P - P_{\text{кад}}$), м ²	0
6	Предельный минимальный и максимальный размеры земельного участка ($P_{\text{мин}}$ и $P_{\text{макс}}$), м ²	$P_{\text{мин}} = 1\ 000$ $P_{\text{макс}} = 2\ 900$
7	Кадастровый или иной номер (обозначение) здания, сооружения, объекта незавершенного строительства, расположенного на земельном участке	—
8	Иные сведения	—

1. Сведения о характерных точках границы уточняемого земельного участка с кадастровым номером 31:09:2501002:26

Зона № <u>2</u>							
Обозначение характерных точек границ	Существующие координаты, м		Уточненные координаты, м		Метод определения координат	Средняя квадратическая погрешность определения координат характерной точки (M_t), м	Формулы, примененные для расчета средней квадратической погрешности определения координат характерной точки (M_t), м
	X	Y	X	Y			
1	2	3	4	5	6	7	8
н74У	—	—	406 611,36	2 169 375,61	Метод спутниковых геодезических измерений (определений)	0,10	$\sqrt{(0,07^2 + 0,07^2)} = 0,10$
н75У	—	—	406 574,30	2 169 381,37			
н71У	—	—	406 571,49	2 169 349,94			

1	2	3	4	5	6	7	8
н70У	—	—	406 608,50	2 169 343,19	Метод спутниковых геодезических измерений (определений)	0,10	$\sqrt{(0,07^2 + 0,07^2)} = 0,10$
н74У	—	—	406 611,36	2 169 375,61			

2. Сведения о частях границ уточняемого земельного участка с кадастровым номером 31:09:2501002:26

Обозначение части границ		Горизонтальное проложение (S), м	Описание прохождения части границ	Отметка о наличии земельного спора о местоположении границ земельного участка
от т.	до т.			
1	2	3	4	5
н74У	н75У	37,50	—	—
н75У	н71У	31,56		
н71У	н70У	37,62		
н70У	н74У	32,55		

3. Общие сведения об уточняемом земельном участке с кадастровым номером 31:09:2501002:26

№ п/п	Наименование характеристики земельного участка	Значение характеристики
1	2	3
1	Адрес земельного участка	309234, Российская Федерация, Белгородская область, Корочанский р-н, Труд х
	Местоположение земельного участка (при отсутствии присвоенного адреса)	—
	Дополнительные сведения о местоположении земельного участка	—
2	Площадь земельного участка ± величина погрешности определения площади ($P \pm \Delta P$), м ²	1200 ± 12
3	Формула, примененная для расчета предельной допустимой погрешности определения площади земельного участка (ΔP), м ²	$3,5 * 0,10 * \sqrt{(1\ 200,00)} = 12$
4	Площадь земельного участка согласно сведениям Единого государственного реестра недвижимости (Ркад), м ²	1 200
5	Оценка расхождения Р и Ркад ($P - P_{кад}$), м ²	0
6	Предельный минимальный и максимальный размеры земельного участка (Рмин и Рмакс), м ²	Рмин = 1 000 Рмакс = 2 900
7	Кадастровый или иной номер (обозначение) здания, сооружения, объекта незавершенного строительства, расположенного на земельном участке	—
8	Иные сведения	—

1. Сведения о характерных точках границы уточняемого земельного участка с кадастровым номером 31:09:2501002:27

Зона № <u>2</u>							
Обозначение характерных точек границ	Существующие координаты, м		Уточненные координаты, м		Метод определения координат	Средняя квадратическая погрешность определения координат характерной точки (Mt), м	Формулы, примененные для расчета средней квадратической погрешности определения координат характерной точки (Mt), м
	X	Y	X	Y			
1	2	3	4	5	6	7	8
н76У	—	—	406 614,20	2 169 405,12	Метод спутниковых геодезических измерений (определений)	0,10	$\sqrt{(0,07^2 + 0,07^2)} = 0,10$
77	—	—	406 596,75	2 169 407,68			
78	—	—	406 576,79	2 169 409,84			
н75У	—	—	406 574,30	2 169 381,37			
н74У	—	—	406 611,36	2 169 375,61			
н76У	—	—	406 614,20	2 169 405,12			

2. Сведения о частях границ уточняемого земельного участка с кадастровым номером 31:09:2501002:27

Обозначение части границ		Горизонтальное проложение (S), м	Описание прохождения части границ	Отметка о наличии земельного спора о местоположении границ земельного участка
от т.	до т.			
1	2	3	4	5
н76У	77	17,64	—	—
77	78	20,08		
78	н75У	28,58		
н75У	н74У	37,50		
н74У	н76У	29,65		

3. Общие сведения об уточняемом земельном участке с кадастровым номером 31:09:2501002:27

№ п/п	Наименование характеристики земельного участка	Значение характеристики
1	2	3

1	2	3
1	Адрес земельного участка	309234, Российская Федерация, Белгородская область, Корочанский р-н, Труд х
	Местоположение земельного участка (при отсутствии присвоенного адреса)	—
	Дополнительные сведения о местоположении земельного участка	—
2	Площадь земельного участка ± величина погрешности определения площади ($P \pm \Delta P$), м ²	1100 ± 12
3	Формула, примененная для расчета предельной допустимой погрешности определения площади земельного участка (ΔP), м ²	$3,5 * 0,10 * \sqrt{(1\ 100,00)} = 12$
4	Площадь земельного участка согласно сведениям Единого государственного реестра недвижимости ($P_{\text{кад}}$), м ²	1 100
5	Оценка расхождения P и $P_{\text{кад}}$ ($P - P_{\text{кад}}$), м ²	0
6	Предельный минимальный и максимальный размеры земельного участка ($P_{\text{мин}}$ и $P_{\text{макс}}$), м ²	$P_{\text{мин}} = 1\ 000$ $P_{\text{макс}} = 2\ 900$
7	Кадастровый или иной номер (обозначение) здания, сооружения, объекта незавершенного строительства, расположенного на земельном участке	—
8	Иные сведения	—

1. Сведения о характерных точках границы уточняемого земельного участка с кадастровым номером 31:09:2501002:29

Зона № 2

Обозначение характерных точек границ	Существующие координаты, м		Уточненные координаты, м		Метод определения координат	Средняя квадратическая погрешность определения координат характерной точки (M_t), м	Формулы, примененные для расчета средней квадратической погрешности определения координат характерной точки (M_t), м
	X	Y	X	Y			
1	2	3	4	5	6	7	8
н53У	—	—	406 583,20	2 169 464,87	Метод спутниковых геодезических измерений (определений)	0,10	$\sqrt{(0,07^2 + 0,07^2)} = 0,10$
н54У	—	—	406 581,04	2 169 453,59			
н55У	—	—	406 633,90	2 169 447,56			

1	2	3	4	5	6	7	8
н56У	—	—	406 635,34	2 169 458,73	Метод спутниковых геодезических измерений (определений)	0,10	$\sqrt{(0,07^2 + 0,07^2)} = 0,10$
н53У	—	—	406 583,20	2 169 464,87			

2. Сведения о частях границ уточняемого земельного участка с кадастровым номером 31:09:2501002:29

Обозначение части границ		Горизонтальное проложение (S), м	Описание прохождения части границ	Отметка о наличии земельного спора о местоположении границ земельного участка
от т.	до т.			
1	2	3	4	5
н53У	н54У	11,48	—	—
н54У	н55У	53,20		
н55У	н56У	11,26		
н56У	н53У	52,50		

3. Общие сведения об уточняемом земельном участке с кадастровым номером 31:09:2501002:29

№ п/п	Наименование характеристики земельного участка	Значение характеристики
1	2	3
1	Адрес земельного участка	309234, Российская Федерация, Белгородская область, Корочанский р-н, Труд х
	Местоположение земельного участка (при отсутствии присвоенного адреса)	—
	Дополнительные сведения о местоположении земельного участка	—
2	Площадь земельного участка ± величина погрешности определения площади ($P \pm \Delta P$), м ²	600 ± 9
3	Формула, примененная для расчета предельной допустимой погрешности определения площади земельного участка (ΔP), м ²	$3,5 * 0,10 * \sqrt{(600,00)} = 9$
4	Площадь земельного участка согласно сведениям Единого государственного реестра недвижимости (Ркад), м ²	600
5	Оценка расхождения Р и Ркад ($P - P_{кад}$), м ²	0
6	Предельный минимальный и максимальный размеры земельного участка (Рмин и Рмакс), м ²	Рмин = 1 000 Рмакс = 2 900
7	Кадастровый или иной номер (обозначение) здания, сооружения, объекта незавершенного строительства, расположенного на земельном участке	—
8	Иные сведения	—

1. Сведения о характерных точках границы уточняемого земельного участка с кадастровым номером 31:09:2501002:30

Зона № 2							
Обозначение характерных точек границ	Существующие координаты, м		Уточненные координаты, м		Метод определения координат	Средняя квадратическая погрешность определения координат характерной точки (Mt), м	Формулы, примененные для расчета средней квадратической погрешности определения координат характерной точки (Mt), м
	X	Y	X	Y			
1	2	3	4	5	6	7	8
н63У	—	—	406 565,65	2 169 458,10	Метод спутниковых геодезических измерений (определений)	0,10	$\sqrt{(0,07^2 + 0,07^2)} = 0,10$
н64У	—	—	406 568,14	2 169 482,07			
н65У	—	—	406 475,58	2 169 490,88			
н66У	—	—	406 473,09	2 169 467,81			
н63У	—	—	406 565,65	2 169 458,10			

2. Сведения о частях границ уточняемого земельного участка с кадастровым номером 31:09:2501002:30

Обозначение части границ		Горизонтальное проложение (S), м	Описание прохождения части границ	Отметка о наличии земельного спора о местоположении границ земельного участка
от т.	до т.			
1	2	3	4	5
н63У	н64У	24,10	—	—
н64У	н65У	92,98		
н65У	н66У	23,20		
н66У	н63У	93,07		

3. Общие сведения об уточняемом земельном участке с кадастровым номером 31:09:2501002:30

№ п/п	Наименование характеристики земельного участка	Значение характеристики
1	2	3
1	2	3

1	2	3
1	Адрес земельного участка	309234, Российская Федерация, Белгородская область, Корочанский р-н, Труд х
	Местоположение земельного участка (при отсутствии присвоенного адреса)	—
	Дополнительные сведения о местоположении земельного участка	—
2	Площадь земельного участка ± величина погрешности определения площади ($P \pm \Delta P$), м ²	2200 ± 16
3	Формула, примененная для расчета предельной допустимой погрешности определения площади земельного участка (ΔP), м ²	$3,5 * 0,10 * \sqrt{(2\ 200,00)} = 16$
4	Площадь земельного участка согласно сведениям Единого государственного реестра недвижимости ($P_{\text{кад}}$), м ²	2 200
5	Оценка расхождения P и $P_{\text{кад}}$ ($P - P_{\text{кад}}$), м ²	0
6	Предельный минимальный и максимальный размеры земельного участка ($P_{\text{мин}}$ и $P_{\text{макс}}$), м ²	$P_{\text{мин}} = 1\ 000$ $P_{\text{макс}} = 2\ 900$
7	Кадастровый или иной номер (обозначение) здания, сооружения, объекта незавершенного строительства, расположенного на земельном участке	—
8	Иные сведения	—

1. Сведения о характерных точках границы уточняемого земельного участка с кадастровым номером 31:09:2501002:33

Зона № <u>2</u>							
Обозначение характерных точек границ	Существующие координаты, м		Уточненные координаты, м		Метод определения координат	Средняя квадратическая погрешность определения координат характерной точки (M_t), м	Формулы, примененные для расчета средней квадратической погрешности определения координат характерной точки (M_t), м
	X	Y	X	Y			
1	2	3	4	5	6	7	8
н42У	—	—	406 550,68	2 169 345,86	Метод спутниковых геодезических измерений (определений)	0,10	$\sqrt{(0,07^2 + 0,07^2)} = 0,10$
67	—	—	406 557,25	2 169 382,86			
68	—	—	406 531,01	2 169 380,67			

1	2	3	4	5	6	7	8
н69У	—	—	406 460,60	2 169 386,80	Метод спутниковых геодезических измерений (определений)	0,10	$\sqrt{(0,07^2 + 0,07^2)} = 0,10$
н43У	—	—	406 456,84	2 169 358,39			
н42У	—	—	406 550,68	2 169 345,86			

2. Сведения о частях границ уточняемого земельного участка с кадастровым номером 31:09:2501002:33

Обозначение части границ		Горизонтальное проложение (S), м	Описание прохождения части границ	Отметка о наличии земельного спора о местоположении границ земельного участка
от т.	до т.			
1	2	3	4	5
н42У	67	37,58	—	—
67	68	26,33		
68	н69У	70,68		
н69У	н43У	28,66		
н43У	н42У	94,67		

3. Общие сведения об уточняемом земельном участке с кадастровым номером 31:09:2501002:33

№ п/п	Наименование характеристики земельного участка	Значение характеристики
1	2	3
1	Адрес земельного участка	309234, Российская Федерация, Белгородская область, Корочанский р-н, Труд х
	Местоположение земельного участка (при отсутствии присвоенного адреса)	—
	Дополнительные сведения о местоположении земельного участка	—
2	Площадь земельного участка ± величина погрешности определения площади ($P \pm \Delta P$), м ²	3000 ± 19
3	Формула, примененная для расчета предельной допустимой погрешности определения площади земельного участка (ΔP), м ²	$3,5 * 0,10 * \sqrt{(3\ 000,00)} = 19$
4	Площадь земельного участка согласно сведениям Единого государственного реестра недвижимости ($P_{\text{кад}}$), м ²	3 000
5	Оценка расхождения P и $P_{\text{кад}}$ ($P - P_{\text{кад}}$), м ²	0
6	Предельный минимальный и максимальный размеры земельного участка ($P_{\text{мин}}$ и $P_{\text{макс}}$), м ²	$P_{\text{мин}} = 1\ 000$ $P_{\text{макс}} = 2\ 900$

1	2	3
7	Кадастровый или иной номер (обозначение) здания, сооружения, объекта незавершенного строительства, расположенного на земельном участке	—
8	Иные сведения	—

1. Сведения о характерных точках границы уточняемого земельного участка с кадастровым номером 31:09:2501002:34

Зона № 2

Обозначение характерных точек границ	Существующие координаты, м		Уточненные координаты, м		Метод определения координат	Средняя квадратическая погрешность определения координат характерной точки (Mt), м	Формулы, примененные для расчета средней квадратической погрешности определения координат характерной точки (Mt), м
	X	Y	X	Y			
1	2	3	4	5	6	7	8
41	—	—	406 546,96	2 169 326,66	Метод спутниковых геодезических измерений (определений)	0,10	$\sqrt{(0,07^2 + 0,07^2)} = 0,10$
н42У	—	—	406 550,68	2 169 345,86			
н43У	—	—	406 456,84	2 169 358,39			
н44У	—	—	406 443,22	2 169 360,21			
45	—	—	406 439,54	2 169 336,51			
46	—	—	406 540,37	2 169 322,33			
47	—	—	406 540,64	2 169 327,06			
48	—	—	406 543,18	2 169 326,66			
41	—	—	406 546,96	2 169 326,66			

2. Сведения о частях границ уточняемого земельного участка с кадастровым номером 31:09:2501002:34

Обозначение части границ		Горизонтальное проложение (S), м	Описание прохождения части границ	Отметка о наличии земельного спора о местоположении границ земельного участка
от т.	до т.			
1	2	3	4	5
41	н42У	19,56	—	—
н42У	н43У	94,67		
н43У	н44У	13,74		
н44У	45	23,98		
45	46	101,82		
46	47	4,74		
47	48	2,57		
48	41	3,78		

3. Общие сведения об уточняемом земельном участке с кадастровым номером 31:09:2501002:34

№ п/п	Наименование характеристики земельного участка	Значение характеристики
1	2	3
1	Адрес земельного участка	309234, Российская Федерация, Белгородская область, Корочанский р-н, Труд х
	Местоположение земельного участка (при отсутствии присвоенного адреса)	—
	Дополнительные сведения о местоположении земельного участка	—
2	Площадь земельного участка ± величина погрешности определения площади ($P \pm \Delta P$), м ²	2600 ± 18
3	Формула, примененная для расчета предельной допустимой погрешности определения площади земельного участка (ΔP), м ²	$3,5 * 0,10 * \sqrt{(2\ 600,00)} = 18$
4	Площадь земельного участка согласно сведениям Единого государственного реестра недвижимости (Ркад), м ²	2 600
5	Оценка расхождения Р и Ркад ($P - P_{кад}$), м ²	0
6	Предельный минимальный и максимальный размеры земельного участка (Рмин и Рмакс), м ²	Рмин = 1 000 Рмакс = 2 900
7	Кадастровый или иной номер (обозначение) здания, сооружения, объекта незавершенного строительства, расположенного на земельном участке	—
8	Иные сведения	—

1. Сведения о характерных точках границы уточняемого земельного участка с кадастровым номером 31:09:2501002:37

Зона № <u>2</u>							
Обозначение характерных точек границ	Существующие координаты, м		Уточненные координаты, м		Метод определения координат	Средняя квадратическая погрешность определения координат характерной точки (Mt), м	Формулы, примененные для расчета средней квадратической погрешности определения координат характерной точки (Mt), м
	X	Y	X	Y			
1	2	3	4	5	6	7	8
н17У	—	—	406 537,59	2 169 241,88	Метод спутниковых геодезических измерений (определений)	0,10	$\sqrt{(0,07^2 + 0,07^2)} = 0,10$
18	—	—	406 540,56	2 169 268,77			
19	—	—	406 521,30	2 169 270,57			
20	—	—	406 438,18	2 169 281,46			
н21У	—	—	406 430,23	2 169 255,76			
н17У	—	—	406 537,59	2 169 241,88			

2. Сведения о частях границ уточняемого земельного участка с кадастровым номером 31:09:2501002:37

Обозначение части границ		Горизонтальное проложение (S), м	Описание прохождения части границ	Отметка о наличии земельного спора о местоположении границ земельного участка
от т.	до т.			
1	2	3	4	5
н17У	18	27,05	—	—
18	19	19,34		
19	20	83,83		
20	н21У	26,90		
н21У	н17У	108,25		

3. Общие сведения об уточняемом земельном участке с кадастровым номером 31:09:2501002:37

№ п/п	Наименование характеристики земельного участка	Значение характеристики
1	2	3
1	2	3

1	2	3
1	Адрес земельного участка	309234, Российская Федерация, Белгородская область, Корочанский р-н, Труд х
	Местоположение земельного участка (при отсутствии присвоенного адреса)	—
	Дополнительные сведения о местоположении земельного участка	—
2	Площадь земельного участка ± величина погрешности определения площади ($P \pm \Delta P$), м ²	2800 ± 19
3	Формула, примененная для расчета предельной допустимой погрешности определения площади земельного участка (ΔP), м ²	$3,5 * 0,10 * \sqrt{(2\ 800,00)} = 19$
4	Площадь земельного участка согласно сведениям Единого государственного реестра недвижимости ($P_{\text{кад}}$), м ²	2 800
5	Оценка расхождения P и $P_{\text{кад}}$ ($P - P_{\text{кад}}$), м ²	0
6	Предельный минимальный и максимальный размеры земельного участка ($P_{\text{мин}}$ и $P_{\text{макс}}$), м ²	$P_{\text{мин}} = 1\ 000$ $P_{\text{макс}} = 2\ 900$
7	Кадастровый или иной номер (обозначение) здания, сооружения, объекта незавершенного строительства, расположенного на земельном участке	—
8	Иные сведения	—

1. Сведения о характерных точках границы уточняемого земельного участка с кадастровым номером 31:09:2501002:38

Зона № <u>2</u>							
Обозначение характерных точек границ	Существующие координаты, м		Уточненные координаты, м		Метод определения координат	Средняя квадратическая погрешность определения координат характерной точки (M_t), м	Формулы, примененные для расчета средней квадратической погрешности определения координат характерной точки (M_t), м
	X	Y	X	Y			
1	2	3	4	5	6	7	8
н22У	—	—	406 534,10	2 169 217,41	Метод спутниковых геодезических измерений (определений)	0,10	$\sqrt{(0,07^2 + 0,07^2)} = 0,10$
н17У	—	—	406 537,59	2 169 241,88			
н21У	—	—	406 430,23	2 169 255,76			

1	2	3	4	5	6	7	8
н23У	—	—	406 424,31	2 169 256,66	Метод спутниковых геодезических измерений (определений)	0,10	$\sqrt{(0,07^2 + 0,07^2)} = 0,10$
н24У	—	—	406 420,12	2 169 232,73			
н22У	—	—	406 534,10	2 169 217,41			

2. Сведения о частях границ уточняемого земельного участка с кадастровым номером 31:09:2501002:38

Обозначение части границ		Горизонтальное проложение (S), м	Описание прохождения части границ	Отметка о наличии земельного спора о местоположении границ земельного участка
от т.	до т.			
1	2	3	4	5
н22У	н17У	24,72	—	—
н17У	н21У	108,25		
н21У	н23У	5,99		
н23У	н24У	24,29		
н24У	н22У	115,00		

3. Общие сведения об уточняемом земельном участке с кадастровым номером 31:09:2501002:38

№ п/п	Наименование характеристики земельного участка	Значение характеристики
1	2	3
1	Адрес земельного участка	309234, Российская Федерация, Белгородская область, Корочанский р-н, Труд х
	Местоположение земельного участка (при отсутствии присвоенного адреса)	—
	Дополнительные сведения о местоположении земельного участка	—
2	Площадь земельного участка ± величина погрешности определения площади (P ± ΔP), м ²	2800 ± 19
3	Формула, примененная для расчета предельной допустимой погрешности определения площади земельного участка (ΔP), м ²	$3,5 * 0,10 * \sqrt{(2\ 800,00)} = 19$
4	Площадь земельного участка согласно сведениям Единого государственного реестра недвижимости (P _{кад}), м ²	2 800
5	Оценка расхождения P и P _{кад} (P - P _{кад}), м ²	0
6	Предельный минимальный и максимальный размеры земельного участка (P _{мин} и P _{макс}), м ²	P _{мин} = 1 000 P _{макс} = 2 900

1	2	3
7	Кадастровый или иной номер (обозначение) здания, сооружения, объекта незавершенного строительства, расположенного на земельном участке	—
8	Иные сведения	—

Сведения об образуемых земельных участках

1. Сведения о характерных точках границ образуемых земельных участков

Обозначение земельного участка _____

Зона № _____

Обозначение характерных точек границ	Координаты, м		Метод определения координат	Средняя квадратическая погрешность определения координат характерной точки (Mt), м	Формулы, примененные для расчета средней квадратической погрешности определения координат характерной точки (Mt), м
	X	Y			
1	2	3	4	5	6

2. Сведения о частях границ образуемых земельных участков

Обозначение земельного участка _____

Обозначение части границ		Горизонтальное проложение (S), м	Описание прохождения части границ	Отметка о наличии земельного спора о местоположении границ земельного участка
от т.	до т.			
1	2	3	4	5

3. Общие сведения об образуемых земельных участках

Обозначение земельного участка _____

№ п/п	Наименование характеристики земельного участка	Значение характеристики
1	2	3
1	Адрес земельного участка	
2	Категория земель	
3	Вид разрешенного использования	
4	Площадь земельного участка ± величина погрешности определения площади ($P \pm \Delta P$), м ²	
5	Формула, примененная для расчета предельной допустимой погрешности определения площади земельного участка (ΔP), м ²	
6	Предельный минимальный и максимальный размеры земельного участка (Pмин) и (Pмакс), м ²	Pмин = Pмакс =
7	Кадастровый или иной номер (обозначение) здания, сооружения, объекта незавершенного строительства, расположенного на земельном участке	

1	2	3
8	Кадастровые номера исходных земельных участков	
	Иное	
9	Иные сведения	
4. Сведения о земельных участках, посредством которых обеспечивается доступ (проход или проезд от земельных участков общего пользования) к образуемым земельным участкам		
№ п/п	Кадастровый номер или обозначение земельного участка, для которого обеспечивается доступ	Кадастровый номер или обозначение земельного участка, посредством которого обеспечивается доступ
1	2	3

**Сведения об уточняемых земельных участках,
необходимые для исправления реестровых ошибок в сведениях о местоположении их границ**

1. Сведения о характерных точках границы уточняемого земельного участка с кадастровым номером _____

Зона № _____							
Обозначение характерных точек границ	Существующие координаты, м		Уточненные координаты, м		Метод определения координат	Средняя квадратическая погрешность определения координат характерной точки (Mt), м	Формулы, примененные для расчета средней квадратической погрешности определения координат характерной точки (Mt), м
	X	Y	X	Y			
1	2	3	4	5	6	7	8

2. Сведения о частях границ уточняемого земельного участка с кадастровым номером _____

Обозначение части границ		Горизонтальное проложение (S), м	Описание прохождения части границ	Отметка о наличии земельного спора о местоположении границ земельного участка
от т.	до т.			
1	2	3	4	5

3. Характеристики уточняемого земельного участка с кадастровым номером _____

№ п/п	Наименование характеристики земельного участка	Значение характеристики
1	2	3
1	Площадь земельного участка ± величина погрешности определения площади ($P \pm \Delta P$), м ²	
2	Формула, примененная для расчета предельной допустимой погрешности определения площади земельного участка (ΔP), м ²	
3	Иные сведения	

Описание местоположения здания, сооружения, объекта незавершенного строительства на земельном участке

1. Сведения о характерных точках контура

вид объекта недвижимости (здание, сооружение, объект незавершенного строительства) _____

кадастровый номер (обозначение) 31:09:2501001:106

Зона № 2

Номер контура	Номера характерных точек контура	Существующие			Уточненные			Метод определения координат	Средняя квадратическая погрешность определения координат характерной точки (Mt), м	Формулы, примененные для расчета средней квадратической погрешности определения координат характерной точки (Mt), м
		координаты, м		R, м	координаты, м		R, м			
		X	Y		X	Y				
1	2	3	4	5	6	7	8	9	10	11
—	н60	—	—	—	406 720,98	2 169 108,18	—	Метод спутниковых геодезических измерений (определений)	0,10	$\sqrt{(0,07^2 + 0,07^2)} = 0,10$
	н70	—	—	—	406 727,71	2 169 106,81	—			
	н80	—	—	—	406 729,30	2 169 114,62	—			
	н90	—	—	—	406 722,57	2 169 115,99	—			
	н60	—	—	—	406 720,98	2 169 108,18	—			

2. Характеристики здания, сооружения, объекта незавершенного строительства с кадастровым номером (обозначением) 31:09:2501001:106

№ п/п	Наименование характеристики	Значение характеристики
1	2	3
1	Вид объекта недвижимости	Здание
2	Ранее присвоенный государственный учетный номер здания, сооружения, объекта незавершенного строительства (кадастровый, инвентарный или условный номер)	—

1	2	3
3	Кадастровый номер земельного участка (земельных участков), в границах которого (которых) расположено здание, сооружение, объект незавершенного строительства	31:09:2501002:3
4	Номер кадастрового квартала (кадастровых кварталов), в пределах которого (которых) расположено здание, сооружение, объекта незавершенного строительства	31:09:2501002
5	Адрес здания, сооружения, объекта незавершенного строительства	—
	Местоположение здания, сооружения, объекта незавершенного строительства	309234, Российская Федерация, Белгородская область, Корочанский р-н, Труд х, Садовая ул, д 29
	Дополнительные сведения о местоположении	—
6	Иные сведения	—

1. Сведения о характерных точках контура

вид объекта недвижимости (здание, сооружение, объект незавершенного строительства)

кадастровый номер (обозначение) 31:09:2501001:83

Зона № 2

Номер контура	Номера характерных точек контура	Существующие			Уточненные			Метод определения координат	Средняя квадратическая погрешность определения координат характерной точки (Mt), м	Формулы, примененные для расчета средней квадратической погрешности определения координат характерной точки (Mt), м
		координаты, м		R, м	координаты, м		R, м			
		X	Y	R, м	X	Y	R, м			
1	2	3	4	5	6	7	8	9	10	11
—	н10	—	—	—	406 757,38	2 169 399,99	—	Метод спутниковых геодезических измерений (определений)	0,10	$\sqrt{(0,07^2 + 0,07^2)} = 0,10$
	н20	—	—	—	406 764,48	2 169 399,39	—			
	н30	—	—	—	406 765,01	2 169 405,62	—			

1	2	3	4	5	6	7	8	9	10	11
—	н40	—	—	—	406 757,91	2 169 406,23	—	Метод спутниковых геодезических измерений (определений)	0,10	$\sqrt{(0,07^2 + 0,07^2)} = 0,10$
	н10	—	—	—	406 757,38	2 169 399,99	—			

2. Характеристики здания, сооружения, объекта незавершенного строительства с кадастровым номером (обозначением) 31:09:2501001:83

№ п/п	Наименование характеристики	Значение характеристики
1	2	3
1	Вид объекта недвижимости	Здание
2	Ранее присвоенный государственный учетный номер здания, сооружения, объекта незавершенного строительства (кадастровый, инвентарный или условный номер)	—
3	Кадастровый номер земельного участка (земельных участков), в границах которого (которых) расположено здание, сооружение, объект незавершенного строительства	31:09:2501002:10
4	Номер кадастрового квартала (кадастровых кварталов), в пределах которого (которых) расположено здание, сооружение, объекта незавершенного строительства	31:09:2501002
5	Адрес здания, сооружения, объекта незавершенного строительства	—
	Местоположение здания, сооружения, объекта незавершенного строительства	309234, Российская Федерация, Белгородская область, Корочанский р-н, Труд х, Садовая ул, д 36
	Дополнительные сведения о местоположении	—
6	Иные сведения	—

1. Сведения о характерных точках контура

вид объекта недвижимости (здание, сооружение, объект незавершенного строительства)

кадастровый номер (обозначение) 31:09:2501001:110

Зона № 2

Номер контура	Номера характерных точек контура	Существующие			Уточненные			Метод определения координат	Средняя квадратическая погрешность определения координат характерной точки (Mt), м	Формулы, примененные для расчета средней квадратической погрешности определения координат характерной точки (Mt), м
		координаты, м		R, м	координаты, м		R, м			
		X	Y		X	Y				
1	2	3	4	5	6	7	8	9	10	11
—	н400	—	—	—	406 537,58	2 169 251,43	—	Метод спутниковых геодезических измерений (определений)	0,10	$\sqrt{(0,07^2 + 0,07^2)} = 0,10$
	н410	—	—	—	406 538,28	2 169 256,58	—			
	н420	—	—	—	406 530,33	2 169 257,66	—			
	н430	—	—	—	406 529,63	2 169 252,51	—			
	н400	—	—	—	406 537,58	2 169 251,43	—			

2. Характеристики здания, сооружения, объекта незавершенного строительства с кадастровым номером (обозначением) 31:09:2501001:110

№ п/п	Наименование характеристики	Значение характеристики
1	2	3
1	Вид объекта недвижимости	Здание
2	Ранее присвоенный государственный учетный номер здания, сооружения, объекта незавершенного строительства (кадастровый, инвентарный или условный номер)	—

1	2	3
3	Кадастровый номер земельного участка (земельных участков), в границах которого (которых) расположено здание, сооружение, объект незавершенного строительства	31:09:2501002:37
4	Номер кадастрового квартала (кадастровых кварталов), в пределах которого (которых) расположено здание, сооружение, объекта незавершенного строительства	31:09:2501002
5	Адрес здания, сооружения, объекта незавершенного строительства	—
	Местоположение здания, сооружения, объекта незавершенного строительства	309234, Российская Федерация, Белгородская область, Корочанский р-н, Труд х, Садовая ул, д 45
	Дополнительные сведения о местоположении	—
6	Иные сведения	—

1. Сведения о характерных точках контура

вид объекта недвижимости (здание, сооружение, объект незавершенного строительства)

кадастровый номер (обозначение) 31:09:2501001:99

Зона № 2

Номер контура	Номера характерных точек контура	Существующие			Уточненные			Метод определения координат	Средняя квадратическая погрешность определения координат характерной точки (Mt), м	Формулы, примененные для расчета средней квадратической погрешности определения координат характерной точки (Mt), м
		координаты, м		R, м	координаты, м		R, м			
		X	Y		X	Y				
1	2	3	4	5	6	7	8	9	10	11
—	н230	—	—	—	406 556,28	2 169 402,12	—	Метод спутниковых геодезических измерений (определений)	0,10	$\sqrt{(0,07^2 + 0,07^2)} = 0,10$
	н240	—	—	—	406 557,17	2 169 408,65	—			
	н250	—	—	—	406 548,81	2 169 409,79	—			

1	2	3	4	5	6	7	8	9	10	11
—	н260	—	—	—	406 547,92	2 169 403,26	—	Метод спутниковых геодезических измерений (определений)	0,10	$\sqrt{(0,07^2 + 0,07^2)} = 0,10$
	н230	—	—	—	406 556,28	2 169 402,12	—			

2. Характеристики здания, сооружения, объекта незавершенного строительства с кадастровым номером (обозначением) 31:09:2501001:99

№ п/п	Наименование характеристики	Значение характеристики
1	2	3
1	Вид объекта недвижимости	Здание
2	Ранее присвоенный государственный учетный номер здания, сооружения, объекта незавершенного строительства (кадастровый, инвентарный или условный номер)	—
3	Кадастровый номер земельного участка (земельных участков), в границах которого (которых) расположено здание, сооружение, объект незавершенного строительства	31:09:2501002:41
4	Номер кадастрового квартала (кадастровых кварталов), в пределах которого (которых) расположено здание, сооружение, объекта незавершенного строительства	31:09:2501002
5	Адрес здания, сооружения, объекта незавершенного строительства	—
	Местоположение здания, сооружения, объекта незавершенного строительства	309234, Российская Федерация, Белгородская область, Корочанский р-н, Труд х, Садовая ул, д 40
	Дополнительные сведения о местоположении	—
6	Иные сведения	—

1. Сведения о характерных точках контура

вид объекта недвижимости (здание, сооружение, объект незавершенного строительства)

кадастровый номер (обозначение) 31:09:2501002:43

Зона № 2

Номер контура	Номера характерных точек контура	Существующие			Уточненные			Метод определения координат	Средняя квадратическая погрешность определения координат характерной точки (Mt), м	Формулы, примененные для расчета средней квадратической погрешности определения координат характерной точки (Mt), м
		координаты, м		R, м	координаты, м		R, м			
		X	Y		X	Y				
1	2	3	4	5	6	7	8	9	10	11
—	н280	—	—	—	406 756,94	2 169 317,73	—	Метод спутниковых геодезических измерений (определений)	0,10	$\sqrt{(0,07^2 + 0,07^2)} = 0,10$
	н290	—	—	—	406 760,25	2 169 317,57	—			
	н300	—	—	—	406 760,61	2 169 324,67	—			
	н310	—	—	—	406 752,92	2 169 325,06	—			
	н320	—	—	—	406 752,68	2 169 320,38	—			
	н330	—	—	—	406 757,06	2 169 320,16	—			
	н280	—	—	—	406 756,94	2 169 317,73	—			

2. Характеристики здания, сооружения, объекта незавершенного строительства с кадастровым номером (обозначением) 31:09:2501002:43

№ п/п	Наименование характеристики	Значение характеристики
1	2	3

1	2	3
1	Вид объекта недвижимости	Здание
2	Ранее присвоенный государственный учетный номер здания, сооружения, объекта незавершенного строительства (кадастровый, инвентарный или условный номер)	—
3	Кадастровый номер земельного участка (земельных участков), в границах которого (которых) расположено здание, сооружение, объект незавершенного строительства	31:09:2501002:8
4	Номер кадастрового квартала (кадастровых кварталов), в пределах которого (которых) расположено здание, сооружение, объекта незавершенного строительства	31:09:2501002
5	Адрес здания, сооружения, объекта незавершенного строительства	—
	Местоположение здания, сооружения, объекта незавершенного строительства	309234, Российская Федерация, Белгородская область, Корочанский р-н, Труд х, Садовая ул, д 34
	Дополнительные сведения о местоположении	—
6	Иные сведения	—

1. Сведения о характерных точках контура

вид объекта недвижимости (здание, сооружение, объект незавершенного строительства)

кадастровый номер (обозначение) 31:09:2501002:42

Зона № 2

Номер контура	Номера характерных точек контура	Существующие			Уточненные			Метод определения координат	Средняя квадратическая погрешность определения координат характерной точки (Mt), м	Формулы, примененные для расчета средней квадратической погрешности определения координат характерной точки (Mt), м
		координаты, м		R, м	координаты, м		R, м			
		X	Y		X	Y				
1	2	3	4	5	6	7	8	9	10	11
—	н350	—	—	—	406 760,68	2 169 349,99	—	Метод спутниковых геодезических измерений (определений)	0,10	$\sqrt{(0,07^2 + 0,07^2)} = 0,10$
	н360	—	—	—	406 761,11	2 169 357,24	—			

1	2	3	4	5	6	7	8	9	10	11
—	н370	—	—	—	406 752,77	2 169 357,73	—	Метод спутниковых геодезических измерений (определений)	0,10	$\sqrt{(0,07^2 + 0,07^2)} = 0,10$
	н380	—	—	—	406 752,34	2 169 350,48	—			
	н350	—	—	—	406 760,68	2 169 349,99	—			

2. Характеристики здания, сооружения, объекта незавершенного строительства с кадастровым номером (обозначением) 31:09:2501002:42

№ п/п	Наименование характеристики	Значение характеристики
1	2	3
1	Вид объекта недвижимости	Здание
2	Ранее присвоенный государственный учетный номер здания, сооружения, объекта незавершенного строительства (кадастровый, инвентарный или условный номер)	—
3	Кадастровый номер земельного участка (земельных участков), в границах которого (которых) расположено здание, сооружение, объект незавершенного строительства	31:09:2501002:9
4	Номер кадастрового квартала (кадастровых кварталов), в пределах которого (которых) расположено здание, сооружение, объекта незавершенного строительства	31:09:2501002
5	Адрес здания, сооружения, объекта незавершенного строительства	—
	Местоположение здания, сооружения, объекта незавершенного строительства	309234, Российская Федерация, Белгородская область, Корочанский р-н, Труд х, Садовая ул, д 35
	Дополнительные сведения о местоположении	—
6	Иные сведения	—

1. Сведения о характерных точках контура

вид объекта недвижимости (здание, сооружение, объект незавершенного строительства)

кадастровый номер (обозначение) 31:09:2501002:44

Зона № 2

Номер контура	Номера характерных точек контура	Существующие			Уточненные			Метод определения координат	Средняя квадратическая погрешность определения координат характерной точки (Mt), м	Формулы, примененные для расчета средней квадратической погрешности определения координат характерной точки (Mt), м
		координаты, м		R, м	координаты, м		R, м			
		X	Y		X	Y				
1	2	3	4	5	6	7	8	9	10	11
—	н110	—	—	—	406 545,68	2 169 317,18	—	Метод спутниковых геодезических измерений (определений)	0,10	$\sqrt{(0,07^2 + 0,07^2)} = 0,10$
	н120	—	—	—	406 546,53	2 169 326,10	—			
	н130	—	—	—	406 541,23	2 169 326,61	—			
	н140	—	—	—	406 540,37	2 169 317,69	—			
	н110	—	—	—	406 545,68	2 169 317,18	—			

2. Характеристики здания, сооружения, объекта незавершенного строительства с кадастровым номером (обозначением) 31:09:2501002:44

№ п/п	Наименование характеристики	Значение характеристики
1	2	3
1	Вид объекта недвижимости	Здание
2	Ранее присвоенный государственный учетный номер здания, сооружения, объекта незавершенного строительства (кадастровый, инвентарный или условный номер)	—

1	2	3
3	Кадастровый номер земельного участка (земельных участков), в границах которого (которых) расположено здание, сооружение, объект незавершенного строительства	31:09:2501002:35
4	Номер кадастрового квартала (кадастровых кварталов), в пределах которого (которых) расположено здание, сооружение, объекта незавершенного строительства	31:09:2501002
5	Адрес здания, сооружения, объекта незавершенного строительства	—
	Местоположение здания, сооружения, объекта незавершенного строительства	309234, Российская Федерация, Белгородская область, Корочанский р-н, Труд х, Садовая ул, д 43
	Дополнительные сведения о местоположении	—
6	Иные сведения	—

1. Сведения о характерных точках контура

вид объекта недвижимости (здание, сооружение, объект незавершенного строительства)

кадастровый номер (обозначение) 31:09:2501002:45

Зона № 2

Номер контура	Номера характерных точек контура	Существующие			Уточненные			Метод определения координат	Средняя квадратическая погрешность определения координат характерной точки (Mt), м	Формулы, примененные для расчета средней квадратической погрешности определения координат характерной точки (Mt), м
		координаты, м		R, м	координаты, м		R, м			
		X	Y		X	Y				
1	2	3	4	5	6	7	8	9	10	11
—	н160	—	—	—	406 541,12	2 169 277,98	—	Метод спутниковых геодезических измерений (определений)	0,10	$\sqrt{(0,07^2 + 0,07^2)} = 0,10$
	н170	—	—	—	406 541,80	2 169 283,62	—			
	н180	—	—	—	406 536,82	2 169 284,22	—			

1	2	3	4	5	6	7	8	9	10	11
—	н190	—	—	—	406 537,39	2 169 288,99	—	Метод спутниковых геодезических измерений (определений)	0,10	$\sqrt{(0,07^2 + 0,07^2)} = 0,10$
	н200	—	—	—	406 533,35	2 169 289,48	—			
	н210	—	—	—	406 532,10	2 169 279,07	—			
	н160	—	—	—	406 541,12	2 169 277,98	—			

2. Характеристики здания, сооружения, объекта незавершенного строительства с кадастровым номером (обозначением) 31:09:2501002:45

№ п/п	Наименование характеристики	Значение характеристики
1	2	3
1	Вид объекта недвижимости	Здание
2	Ранее присвоенный государственный учетный номер здания, сооружения, объекта незавершенного строительства (кадастровый, инвентарный или условный номер)	—
3	Кадастровый номер земельного участка (земельных участков), в границах которого (которых) расположено здание, сооружение, объект незавершенного строительства	31:09:2501002:36
4	Номер кадастрового квартала (кадастровых кварталов), в пределах которого (которых) расположено здание, сооружение, объекта незавершенного строительства	31:09:2501002
5	Адрес здания, сооружения, объекта незавершенного строительства	—
	Местоположение здания, сооружения, объекта незавершенного строительства	309234, Российская Федерация, Белгородская область, Корочанский р-н, Труд х, Садовая ул, д 44
	Дополнительные сведения о местоположении	—
6	Иные сведения	—

**Сведения о зданиях, сооружениях, объектах незавершенного строительства,
необходимые для исправления реестровых ошибок в сведениях об описании их местоположения**

1. Сведения о характерных точках контура здания, сооружения, объекта незавершенного строительства

с кадастровым номером _____

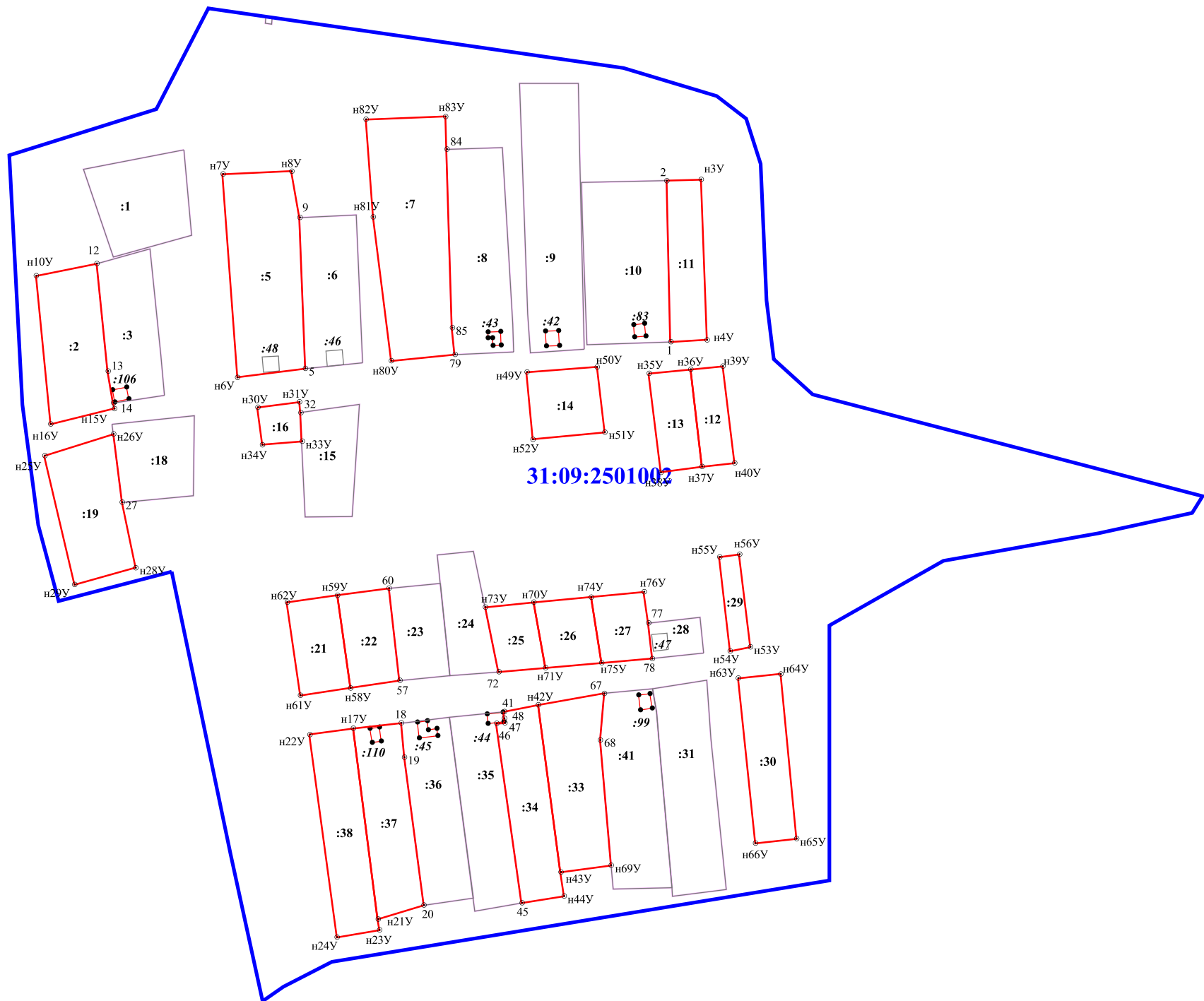
Зона № _____

Номер контура	Номера характерных точек контура	Существующие			Уточненные			Метод определения координат	Средняя квадратическая погрешность определения координат характерной точки (Mt), м	Формулы, примененные для расчета средней квадратической погрешности определения координат характерной точки (Mt), м
		координаты, м		R, м	координаты, м		R, м			
		X	Y		X	Y				
1	2	3	4	5	6	7	8	9	10	11

2. Иные сведения о здании, сооружении, объекте незавершенного строительства с кадастровым номером _____

1.

**Схема границ земельных участков в границах кадастрового квартала 31:09:2501002
в х.Труд Жигайловского сельского поселения
муниципального района "Корочанский район" Белгородской области**



Масштаб 1:3000

Условные обозначения


:23 кадастровый номер земельного участка
и объекта капитального строительства

○ н47У характерная точка границы земельного участка (новая)

● 4 характерная точка границы земельного участка (учтенная в ЕГРН)

 уточненная часть границы земельного участка и объекта капитального строительства

 существующая часть границы земельного участка и объекта капитального строительства

 31:09:2501002 граница и номер кадастрового квартала


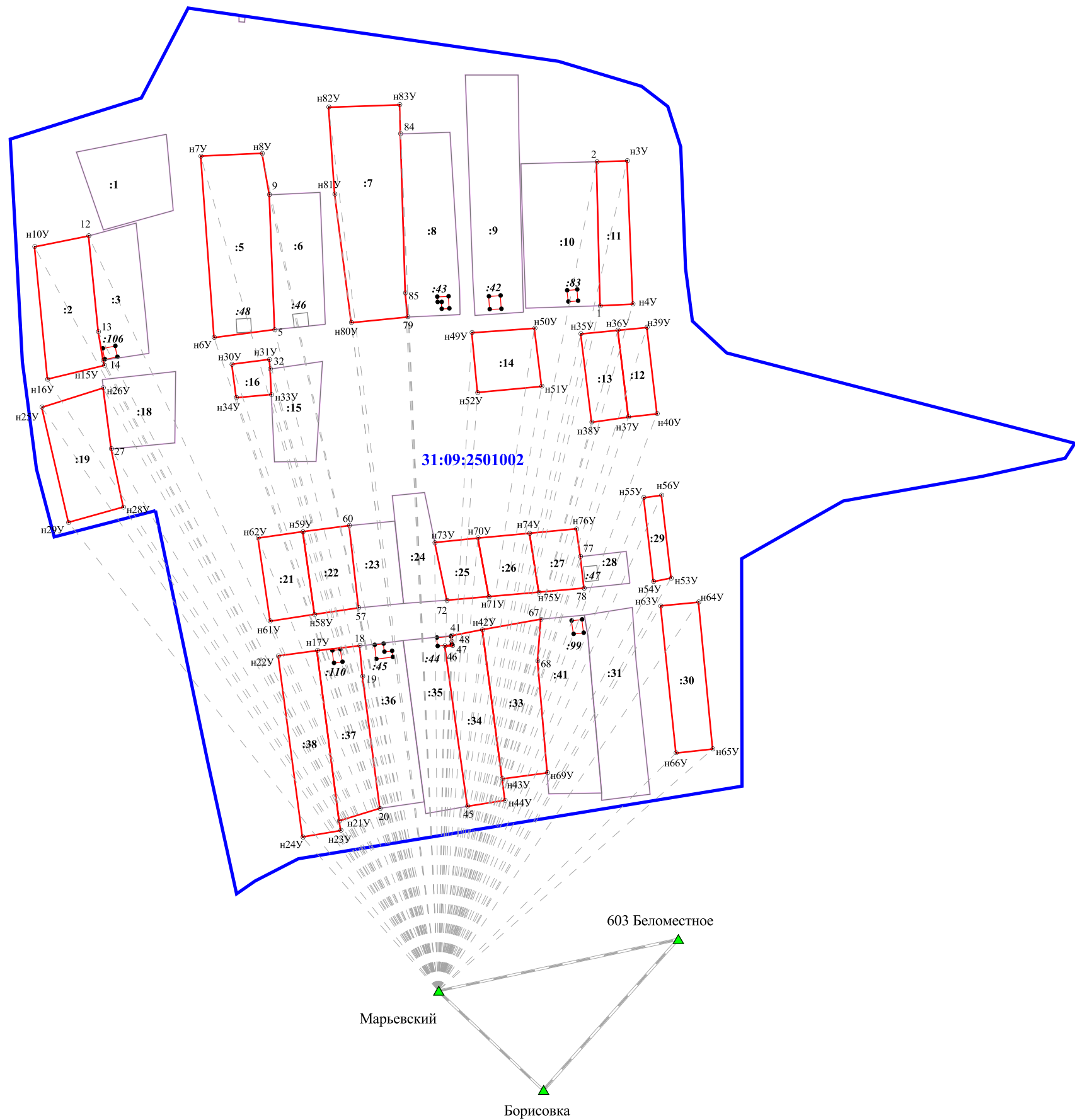
 граница земель населенного пункта

Схема геодезических построений



Условные обозначения

- граница уточняемого земельного участка, в отношении которого выполнялись комплексные кадастровые работы
- граница земельного участка, сведения о котором внесены в ЕГРН
- часть контура, образованного проекцией вновь образованного наземного конструктивного элемента здания, сооружения, объекта незавершенного строительства
- часть контура, образованного проекцией вновь образованного наземного конструктивного элемента здания, сооружения, объекта незавершенного строительства

:105 кадастровый номер земельного участка, учтенного в ЕГРН

:101 кадастровый номер ОКСа, учтенного в ЕГРН

н104У характерная точка границы земельного участка

31:09:2501002 граница и номер кадастрового квартала

▲ н104У направление от базовой станции до объектов, положение которых определяется приемниками ГЛОНАСС или GPS

Масштаб 1:3300

КАРТА-ПЛАН ТЕРРИТОРИИ

31:09:2503002

(номер кадастрового квартала (номера смежных кадастровых кварталов), являющегося (являющихся) территорией, на которой выполняются комплексные кадастровые работы)

Дата подготовки карты-плана территории 1 июня 2023 г.

Пояснительная записка

1. Сведения о заказчике

Администрация муниципального района «Корочанский район» (ОГРН: 1023101336433, ИНН: 3110002415)

(полное наименование органа местного самоуправления муниципального района или городского округа, органа исполнительной власти города федерального значения Москвы, Санкт-Петербурга или Севастополя, основной государственный регистрационный номер, идентификационный номер налогоплательщика)

Нормативный правовой акт органа местного самоуправления № 1, от 1 января 2023 г., выдан (составлен) Администрация муниципального района "Корочанский район"

(сведения об утверждении карты-плана территории)

2. Сведения о кадастровом инженерере

Фамилия, имя, отчество (при наличии отчества): Морозов Николай Иванович

Страховой номер индивидуального лицевого счета: 05311086209

Контактный телефон: раб.: (4722)32-43-46

Адрес электронной почты и почтовый адрес, по которым осуществляется связь с кадастровым инженером: Belgorodzem@mail.ru
308015, г. Белгород, пр-кт Славы, д.110

Наименование саморегулируемой организации кадастровых инженеров (СРО), членом которой является кадастровый инженер:
Ассоциация СРО "ОПКД"

Номер регистрации в государственном реестре лиц, осуществляющих кадастровую деятельность: 26 258

Сокращенное наименование юридического лица, если кадастровый инженер является работником юридического лица:
ООО "Белгородземпроект"

3. Основания выполнения комплексных кадастровых работ

№ 0826500000923000001/3, от 14 февраля 2023 г., выдан (составлен) Администрация муниципального района "Корочанский район"

(наименование и реквизиты государственного или муниципального контракта на выполнение комплексных кадастровых работ)

4. Перечень документов, использованных при подготовке карты-плана территории

№ п/п	Наименование документа	Реквизиты документа
1	2	3

1	2	3
1	Кадастровый план территории	№ б/н, от 31 октября 2022 г., выдан (составлен) Администрация муниципального района "Корочанский район"
2	Постановление "О проведении комплексных кадастровых работ на территории Корочанского района Белгородской области"	№ 985, от 26 декабря 2022 г., выдан (составлен) Администрация муниципального района "Корочанский район"
3	Выписка из информационной системы обеспечения градостроительной деятельности	№ 2036, от 6 июля 2023 г., выдан (составлен) Администрация муниципального района "Корочанский район"
4	Выписка из каталога координат и высот геодезических пунктов на Белгородскую область	№ 02-05-62/221, от 21 марта 2017 г., выдан (составлен) Управление Федеральной службы государственной регистрации, кадастра и картографии по Белгородской области
5	Выписка из каталога координат и высот геодезических пунктов на Белгородскую область	№ 02-05-62/208, от 21 марта 2017 г., выдан (составлен) Управление Федеральной службы государственной регистрации, кадастра и картографии по Белгородской области
6	Выписка из каталога координат и высот геодезических пунктов на Белгородскую область	№ 02-05-62/219, от 21 марта 2017 г., выдан (составлен) Управление Федеральной службы государственной регистрации, кадастра и картографии по Белгородской области

5. Сведения о геодезической основе, использованной при подготовке карты-плана территории

Система координат МСК-31

№ п/п	Название пункта и тип знака геодезической сети	Класс геодезической сети	Координаты, м		Сведения о состоянии на 18 апреля 2023 г.		
			X	Y	наружного знака пункта	центра знака	марки
1	2	3	4	5	6	7	8
1	Марьевский, сигнал	Государственная геодезическая сеть (ГГС) 2 кл.	392 020,27	2 170 692,25	Не обнаружен	Сохранился	Не обнаружен
2	603 Беломестное, сигнал		405 149,55	2 194 022,79			
3	Борисовка, дв. пирамида		388 361,54	2 185 856,81			

6. Сведения о средствах измерений

№ п/п	Наименование прибора (инструмента, аппаратуры)	Сведения об утверждении типа измерений	Реквизиты свидетельства о поверке прибора (инструмента, аппаратуры)
1	2	3	4
1			

1	2	3	4
1	Аппаратура геодезическая спутниковая S660 (заводской номер S66497134318558)	Номер: 64206-16. Срок действия: 16.06.2021	Свидетельство о поверке №С-ГСХ/11-10-2021/101313093 от 11 октября 2021 г. действительно до 10 октября 2022 г.

7. Пояснения к разделам карты-плана территории

Уточняемые земельные участки

В рамках исполнения муниципального контракта от 14.02.2023 г. № 0826500000923000001/3 были проанализированы сведения ЕГРН, имеющиеся материалы и документы на объекты недвижимости при выполнении комплексных кадастровых работ. В результате чего было установлено, что в ЕГРН учтены сведения о 25 земельных участках в границах кадастрового квартала 31:09:2503002, границы которых не установлены в соответствии с требованиями законодательства.

По результатам проведения ККР площади земельных участков с кадастровыми номерами: 31:09:2503002:1; 31:09:2503002:3; 31:09:2503002:12; 31:09:2503002:37; 31:09:2503002:42; 31:09:2503002:22; 31:09:2503002:17; 31:09:2503002:14; 31:09:2503002:2; 31:09:2503002:6; 31:09:2503002:32; 31:09:2503002:21; 31:09:2503002:18; 31:09:2503002:11; 31:09:2503002:13; 31:09:2503002:46; 31:09:2503002:47; 31:09:2503002:43; 31:09:2503002:41; 31:09:2503002:20; 31:09:2503002:19; 31:09:2503002:23; 31:09:2503002:24; 31:09:2503002:31; 31:09:2503002:40, не изменились и соответствуют данным ЕГРН.

В уточняемых земельных участках чересполосица с другими участками отсутствует.

Исправляемые земельные участки

В результате выполнения комплексных кадастровых работ при проведении геодезических спутниковых измерений, выявлены реестровые ошибки, допущенные кадастровыми инженерами при проведении межевания по 6 земельным участкам, учтенных в ЕГРН, расположенных на территории села Заломное, муниципального района «Корочанский район» Белгородской области в кадастровом квартале 31:09:2503002. А именно: фактические границы земельных участков определяющиеся в натуре объектами недвижимости, хозяйственными постройками, заборами и другими вспомогательными объектами (которые существуют на местности 15 лет и более), не соответствуют координатам, содержащимся в ЕГРН. Реестровые ошибки в основном выявлены при определении координат поворотных точек границ земельных участков относительно пунктов ГГС с определением допустимых невязок проложения теодолитных ходов, сохранности пунктов ОМС и калибровки геодезической спутниковой аппаратуры при наблюдении пунктов ГГС с использованием геодезических базовых станций.

По результатам проведения ККР площади земельных участков с кадастровыми номерами: 31:09:2503002:5; 31:09:2503002:34; 31:09:2503002:36; 31:09:2503002:44; 31:09:2503002:45; 31:09:2503002:52, не изменились и соответствуют данным ЕГРН.

В исправляемых земельных участках чересполосица с другими участками отсутствует.

Уточняемые объекты капитального строительства

В рамках исполнения муниципального контракта от 14.02.2023 г. № 082650000923000001/3 были проанализированы сведения ЕГРН и сведения картографических материалов. В результате чего было установлено, что в ЕГРН учтены сведения о 31 объектах капитального строительства, границы которых не установлены в соответствии с требованиями законодательства.

При выполнении комплексных кадастровых работ было выявлено следующее:

- Объект капитального строительства с кадастровым номером 31:09:2104001:34 не привязан к земельному участку. Фактически данный объект капитального строительства расположен на земельном участке с кадастровым номером 31:09:2503002:12;
- Объект капитального строительства с кадастровым номером 31:09:2104001:30 не привязан к земельному участку. Фактически данный объект капитального строительства расположен на земельном участке с кадастровым номером 31:09:2503002:22;
- Объект капитального строительства с кадастровым номером 31:09:2104001:42 не привязан к земельному участку. Фактически данный объект капитального строительства расположен на земельном участке с кадастровым номером 31:09:2503002:17;
- Объект капитального строительства с кадастровым номером 31:09:2104001:36 не привязан к земельному участку. Фактически данный объект капитального строительства расположен на земельном участке с кадастровым номером 31:09:2503002:21;
- Объект капитального строительства с кадастровым номером 31:09:2104001:41 не привязан к земельному участку. Фактически данный объект капитального строительства расположен на земельном участке с кадастровым номером 31:09:2503002:19.

Исправляемые объекты капитального строительства

В результате выполнения комплексных кадастровых работ, при проведении геодезических спутниковых измерений был выявлен факт наличия реестровой ошибки в объекте капитального строительства с кадастровым номером 31:09:2503002:54, внесенном в ЕГРН в соответствии с действующим законодательством, на территории кадастрового квартала 31:09:2503002- фактическое местоположение границ объекта не совпадает с границами объекта капитального строительства, включенного в ЕГРН.

Объект недвижимости с кадастровым номером 31:09:2503002:54 расположен на земельном участке с кадастровым номером 31:09:2503002:45.

Общие пояснения

При выполнении кадастровых работ было выявлено пересечение с границами территориальной зоны - СХ-3 (Зона коллективных садов, огородов, фермерства) с номером 31:09-7.496 и земельными участками с кадастровыми номерами: 31:09:2503002:52; 31:09:2503002:24; 31:09:2503002:18. При проверке координат участка данные о пересечении подтвердились, что является признаком реестровой ошибки в местоположении границ территориальной зоны. То есть, в ходе кадастровых работ выявлены несоответствия сведений ЕГРН о местоположении границ территориальной зоны их фактическому местоположению. Это является препятствием для осуществления государственного кадастрового учета в связи с изменением основных сведений ЕГРН о земельных участках с кадастровыми номерами: 31:09:2503002:52; 31:09:2503002:24; 31:09:2503002:18. Смежная граница территориальной зоны 31:09-7.496 должна проходить по точкам с координатами указанные в карта плане. Пересечение границ территориальных зон границами земельных участков, в отношении которых осуществляется уточнение местоположения границ земельного участка в рамках выполнения комплексных кадастровых работ не является основанием для приостановления осуществления государственного кадастрового учета в соответствии с пунктом 21 части 1 статьи 26 Закона № 218-ФЗ "О государственной регистрации недвижимости".

При выполнении кадастровых работ было выявлено пересечение с границами территориальной зоны - Ж-1 (Зона застройки индивидуальными жилыми домами с содержанием домашнего скота и птицы) с номером 31:09-7.469 и земельными участками с кадастровыми номерами: 31:09:2503002:52; 31:09:2503002:24; 31:09:2503002:18. При проверке координат участка данные о пересечении подтвердились, что является признаком реестровой ошибки в местоположении границ территориальной зоны. То есть, в ходе кадастровых работ выявлены несоответствия сведений ЕГРН о местоположении границ территориальной зоны их фактическому местоположению. Это является препятствием для осуществления государственного кадастрового учета в связи с изменением основных сведений ЕГРН о земельных участках с кадастровыми номерами: 31:09:2503002:52; 31:09:2503002:24; 31:09:2503002:18. Смежная граница территориальной зоны 31:09-7.469 должна проходить по точкам с координатами указанные в карта плане. Пересечение границ территориальных зон границами земельных участков, в отношении которых осуществляется уточнение местоположения границ земельного участка в рамках выполнения комплексных кадастровых работ не является основанием для приостановления осуществления государственного кадастрового учета в соответствии с пунктом 21 части 1 статьи 26 Закона № 218-ФЗ "О государственной регистрации недвижимости".

При выполнении кадастровых работ было выявлено пересечение с границами территориальной зоны - СО-1 (Зона кладбищ) с номером 31:09-7.499 и земельном участке с кадастровым номером: 31:09:2501002:2; 31:09:2503002:52. При проверке координат участка данные о пересечении подтвердились, что является признаком реестровой ошибки в местоположении границ территориальной зоны. То есть, в ходе кадастровых работ выявлены несоответствия сведений ЕГРН о местоположении границ территориальной зоны их фактическому местоположению. Это является препятствием для осуществления государственного кадастрового учета в связи с изменением основных сведений ЕГРН о земельном участке с кадастровым номером: 31:09:2503002:52. Смежная граница территориальной зоны 31:09-7.499 должна проходить по точкам с координатами указанные в карта плане. Пересечение границ территориальных зон границами земельных участков, в отношении которых осуществляется уточнение местоположения границ земельного участка в рамках выполнения комплексных кадастровых работ не является основанием для приостановления осуществления государственного кадастрового учета в соответствии с пунктом 21 части 1 статьи 26 Закона № 218-ФЗ "О государственной регистрации недвижимости".

Объекты недвижимости сведения, о местоположении которых не отражены в КИПР

Неопределенны границы земельных участков с кадастровыми номерами: 31:09:2503002:8; 31:09:2503002:27; 31:09:2503002:25.

На земельный участок с кадастровым номером: 31:09:2503002:4 не было получено согласие на уменьшение площади, в связи с отсутствием правообладателя, т.к. площадь земельного участка уменьшалась более чем на 10%.

Сведения об уточняемых земельных участках

1. Сведения о характерных точках границы уточняемого земельного участка с кадастровым номером 31:09:2503002:47

Зона № 2

Обозначение характерных точек границ	Существующие координаты, м		Уточненные координаты, м		Метод определения координат	Средняя квадратическая погрешность определения координат характерной точки (Mt), м	Формулы, примененные для расчета средней квадратической погрешности определения координат характерной точки (Mt), м
	X	Y	X	Y			
1	2	3	4	5	6	7	8
н110У	—	—	403 425,39	2 170 220,20	Метод спутниковых геодезических измерений (определений)	0,10	$\sqrt{(0,07^2 + 0,07^2)} = 0,10$
н114У	—	—	403 403,34	2 170 251,60			
н115У	—	—	403 310,88	2 170 210,04			
н116У	—	—	403 330,86	2 170 173,94			
н111У	—	—	403 371,59	2 170 193,41			
н110У	—	—	403 425,39	2 170 220,20			

2. Сведения о частях границ уточняемого земельного участка с кадастровым номером 31:09:2503002:47

Обозначение части границ		Горизонтальное проложение (S), м	Описание прохождения части границ	Отметка о наличии земельного спора о местоположении границ земельного участка
от т.	до т.			
1	2	3	4	5
н110У	н114У	38,37	—	—
н114У	н115У	101,37		
н115У	н116У	41,26		
н116У	н111У	45,14		
н111У	н110У	60,10		

3. Общие сведения об уточняемом земельном участке с кадастровым номером 31:09:2503002:47

№ п/п	Наименование характеристики земельного участка	Значение характеристики
-------	--	-------------------------

1	2	3
1	Адрес земельного участка	Российская Федерация, Белгородская область, Корочанский р-н, Заломное с
	Местоположение земельного участка (при отсутствии присвоенного адреса)	—
	Дополнительные сведения о местоположении земельного участка	—
2	Площадь земельного участка ± величина погрешности определения площади ($P \pm \Delta P$), м ²	4100 ± 22
3	Формула, примененная для расчета предельной допустимой погрешности определения площади земельного участка (ΔP), м ²	$3,5 * 0,10 * \sqrt{(4\ 100,00)} = 22$
4	Площадь земельного участка согласно сведениям Единого государственного реестра недвижимости ($P_{\text{кад}}$), м ²	4 100
5	Оценка расхождения P и $P_{\text{кад}}$ ($P - P_{\text{кад}}$), м ²	0
6	Предельный минимальный и максимальный размеры земельного участка ($P_{\text{мин}}$ и $P_{\text{макс}}$), м ²	$P_{\text{мин}} = 1\ 000$ $P_{\text{макс}} = 2\ 900$
7	Кадастровый или иной номер (обозначение) здания, сооружения, объекта незавершенного строительства, расположенного на земельном участке	—
8	Иные сведения	—

1. Сведения о характерных точках границы уточняемого земельного участка с кадастровым номером 31:09:2503002:2

Зона № <u>2</u>							
Обозначение характерных точек границ	Существующие координаты, м		Уточненные координаты, м		Метод определения координат	Средняя квадратическая погрешность определения координат характерной точки (M_t), м	Формулы, примененные для расчета средней квадратической погрешности определения координат характерной точки (M_t), м
	X	Y	X	Y			
1	2	3	4	5	6	7	8
н77У	—	—	403 968,82	2 169 686,89	Метод спутниковых геодезических измерений (определений)	0,10	$\sqrt{(0,07^2 + 0,07^2)} = 0,10$
н13У	—	—	403 939,96	2 169 719,06			
н12У	—	—	403 867,72	2 169 652,03			

1	2	3	4	5	6	7	8
н78У	—	—	403 898,96	2 169 621,83	Метод спутниковых геодезических измерений (определений)	0,10	$\sqrt{(0,07^2 + 0,07^2)} = 0,10$
н77У	—	—	403 968,82	2 169 686,89			

2. Сведения о частях границ уточняемого земельного участка с кадастровым номером 31:09:2503002:2

Обозначение части границ		Горизонтальное проложение (S), м	Описание прохождения части границ	Отметка о наличии земельного спора о местоположении границ земельного участка
от т.	до т.			
1	2	3	4	5
н77У	н13У	43,22	—	—
н13У	н12У	98,55		
н12У	н78У	43,45		
н78У	н77У	95,46		

3. Общие сведения об уточняемом земельном участке с кадастровым номером 31:09:2503002:2

№ п/п	Наименование характеристики земельного участка	Значение характеристики
1	2	3
1	Адрес земельного участка	Российская Федерация, Белгородская область, Корочанский р-н, Заломное с
	Местоположение земельного участка (при отсутствии присвоенного адреса)	—
	Дополнительные сведения о местоположении земельного участка	—
2	Площадь земельного участка ± величина погрешности определения площади ($P \pm \Delta P$), м ²	4200 ± 23
3	Формула, примененная для расчета предельной допустимой погрешности определения площади земельного участка (ΔP), м ²	$3,5 * 0,10 * \sqrt{(4\ 200,00)} = 23$
4	Площадь земельного участка согласно сведениям Единого государственного реестра недвижимости (Ркад), м ²	4 200
5	Оценка расхождения Р и Ркад ($P - P_{кад}$), м ²	0
6	Предельный минимальный и максимальный размеры земельного участка (Рмин и Рмакс), м ²	Рмин = 1 000 Рмакс = 2 900
7	Кадастровый или иной номер (обозначение) здания, сооружения, объекта незавершенного строительства, расположенного на земельном участке	—
8	Иные сведения	—

1. Сведения о характерных точках границы уточняемого земельного участка с кадастровым номером 31:09:2503002:12

Зона № <u>2</u>							
Обозначение характерных точек границ	Существующие координаты, м		Уточненные координаты, м		Метод определения координат	Средняя квадратическая погрешность определения координат характерной точки (Mt), м	Формулы, примененные для расчета средней квадратической погрешности определения координат характерной точки (Mt), м
	X	Y	X	Y			
1	2	3	4	5	6	7	8
16	—	—	403 856,06	2 169 910,31	Метод спутниковых геодезических измерений (определений)	0,10	$\sqrt{(0,07^2 + 0,07^2)} = 0,10$
н17У	—	—	403 858,17	2 169 911,18			
н18У	—	—	403 850,08	2 169 943,43			
н19У	—	—	403 734,49	2 169 895,35			
н20У	—	—	403 744,62	2 169 866,19			
21	—	—	403 840,93	2 169 906,90			
16	—	—	403 856,06	2 169 910,31			

2. Сведения о частях границ уточняемого земельного участка с кадастровым номером 31:09:2503002:12

Обозначение части границ		Горизонтальное проложение (S), м	Описание прохождения части границ	Отметка о наличии земельного спора о местоположении границ земельного участка
от т.	до т.			
1	2	3	4	5
16	н17У	2,28	—	—
н17У	н18У	33,25		
н18У	н19У	125,19		
н19У	н20У	30,87		
н20У	21	104,56		
21	16	15,51		

3. Общие сведения об уточняемом земельном участке с кадастровым номером 31:09:2503002:12

№ п/п	Наименование характеристики земельного участка	Значение характеристики
1	2	3
1	Адрес земельного участка	Российская Федерация, Белгородская область, Корочанский р-н, Заломное с
	Местоположение земельного участка (при отсутствии присвоенного адреса)	—
	Дополнительные сведения о местоположении земельного участка	—
2	Площадь земельного участка ± величина погрешности определения площади ($P \pm \Delta P$), м ²	3800 ± 22
3	Формула, примененная для расчета предельной допустимой погрешности определения площади земельного участка (ΔP), м ²	$3,5 * 0,10 * \sqrt{(3\ 800,00)} = 22$
4	Площадь земельного участка согласно сведениям Единого государственного реестра недвижимости ($P_{\text{кад}}$), м ²	3 800
5	Оценка расхождения P и $P_{\text{кад}}$ ($P - P_{\text{кад}}$), м ²	0
6	Предельный минимальный и максимальный размеры земельного участка ($P_{\text{мин}}$ и $P_{\text{макс}}$), м ²	$P_{\text{мин}} = 1\ 000$ $P_{\text{макс}} = 2\ 900$
7	Кадастровый или иной номер (обозначение) здания, сооружения, объекта незавершенного строительства, расположенного на земельном участке	—
8	Иные сведения	—

1. Сведения о характерных точках границы уточняемого земельного участка с кадастровым номером 31:09:2503002:17

Зона № <u>2</u>							
Обозначение характерных точек границ	Существующие координаты, м		Уточненные координаты, м		Метод определения координат	Средняя квадратическая погрешность определения координат характерной точки (M_t), м	Формулы, примененные для расчета средней квадратической погрешности определения координат характерной точки (M_t), м
	X	Y	X	Y			
1	2	3	4	5	6	7	8
н64У	—	—	403 844,46	2 170 020,76	Метод спутниковых геодезических измерений (определений)	0,10	$\sqrt{(0,07^2 + 0,07^2)} = 0,10$
н65У	—	—	403 932,16	2 170 041,28			

1	2	3	4	5	6	7	8
н66У	—	—	403 924,32	2 170 074,00	Метод спутниковых геодезических измерений (определений)	0,10	$\sqrt{(0,07^2 + 0,07^2)} = 0,10$
н67У	—	—	403 898,43	2 170 066,51			
н68У	—	—	403 837,23	2 170 051,49			
н64У	—	—	403 844,46	2 170 020,76			

2. Сведения о частях границ уточняемого земельного участка с кадастровым номером 31:09:2503002:17

Обозначение части границ		Горизонтальное проложение (S), м	Описание прохождения части границ	Отметка о наличии земельного спора о местоположении границ земельного участка
от т.	до т.			
1	2	3	4	5
н64У	н65У	90,07	—	—
н65У	н66У	33,65		
н66У	н67У	26,95		
н67У	н68У	63,02		
н68У	н64У	31,57		

3. Общие сведения об уточняемом земельном участке с кадастровым номером 31:09:2503002:17

№ п/п	Наименование характеристики земельного участка	Значение характеристики
1	2	3
1	Адрес земельного участка	Российская Федерация, Белгородская область, Корочанский р-н, Заломное с
	Местоположение земельного участка (при отсутствии присвоенного адреса)	—
	Дополнительные сведения о местоположении земельного участка	—
2	Площадь земельного участка ± величина погрешности определения площади (P ± ΔP), м²	2900 ± 19
3	Формула, примененная для расчета предельной допустимой погрешности определения площади земельного участка (ΔP), м²	$3,5 * 0,10 * \sqrt{(2\ 900,00)} = 19$
4	Площадь земельного участка согласно сведениям Единого государственного реестра недвижимости (P _{кад}), м²	2 900
5	Оценка расхождения P и P _{кад} (P - P _{кад}), м²	0
6	Предельный минимальный и максимальный размеры земельного участка (P _{мин} и P _{макс}), м²	P _{мин} = 1 000 P _{макс} = 2 900

1	2	3
7	Кадастровый или иной номер (обозначение) здания, сооружения, объекта незавершенного строительства, расположенного на земельном участке	—
8	Иные сведения	—

1. Сведения о характерных точках границы уточняемого земельного участка с кадастровым номером 31:09:2503002:41

Зона № 2

Обозначение характерных точек границ	Существующие координаты, м		Уточненные координаты, м		Метод определения координат	Средняя квадратическая погрешность определения координат характерной точки (Mt), м	Формулы, примененные для расчета средней квадратической погрешности определения координат характерной точки (Mt), м
	X	Y	X	Y			
1	2	3	4	5	6	7	8
н59У	—	—	403 425,36	2 170 033,88	Метод спутниковых геодезических измерений (определений)	0,10	$\sqrt{(0,07^2 + 0,07^2)} = 0,10$
н122У	—	—	403 451,35	2 169 983,42			
н123У	—	—	403 479,94	2 169 998,09			
н124У	—	—	403 532,36	2 170 024,99			
н54У	—	—	403 506,77	2 170 074,15			
н59У	—	—	403 425,36	2 170 033,88			

2. Сведения о частях границ уточняемого земельного участка с кадастровым номером 31:09:2503002:41

Обозначение части границ		Горизонтальное проложение (S), м	Описание прохождения части границ	Отметка о наличии земельного спора о местоположении границ земельного участка
от т.	до т.			
1	2	3	4	5
н59У	н122У	56,76	—	—
н122У	н123У	32,13		
н123У	н124У	58,92		
н124У	н54У	55,42		

1	2	3	4	5
н54У	н59У	90,83	—	—

3. Общие сведения об уточняемом земельном участке с кадастровым номером 31:09:2503002:41

№ п/п	Наименование характеристики земельного участка	Значение характеристики
1	2	3
1	Адрес земельного участка	Российская Федерация, Белгородская область, Корочанский р-н, Заломное с
	Местоположение земельного участка (при отсутствии присвоенного адреса)	—
	Дополнительные сведения о местоположении земельного участка	—
2	Площадь земельного участка ± величина погрешности определения площади ($P \pm \Delta P$), м ²	5100 ± 25
3	Формула, примененная для расчета предельной допустимой погрешности определения площади земельного участка (ΔP), м ²	$3,5 * 0,10 * \sqrt{(5\ 100,00)} = 25$
4	Площадь земельного участка согласно сведениям Единого государственного реестра недвижимости ($R_{кад}$), м ²	5 100
5	Оценка расхождения P и $R_{кад}$ ($P - R_{кад}$), м ²	0
6	Предельный минимальный и максимальный размеры земельного участка ($R_{мин}$ и $R_{макс}$), м ²	$R_{мин} = 1\ 000$ $R_{макс} = 2\ 900$
7	Кадастровый или иной номер (обозначение) здания, сооружения, объекта незавершенного строительства, расположенного на земельном участке	—
8	Иные сведения	—

1. Сведения о характерных точках границы уточняемого земельного участка с кадастровым номером 31:09:2503002:22

Зона № <u>2</u>							
Обозначение характерных точек границ	Существующие координаты, м		Уточненные координаты, м		Метод определения координат	Средняя квадратическая погрешность определения координат характерной точки (Mt), м	Формулы, примененные для расчета средней квадратической погрешности определения координат характерной точки (Mt), м
	X	Y	X	Y			
1	2	3	4	5	6	7	8
н60У	—	—	403 807,70	2 170 111,85	Метод спутниковых геодезических измерений (определений)	0,10	$\sqrt{(0,07^2 + 0,07^2)} = 0,10$

1	2	3	4	5	6	7	8
н61У	—	—	403 793,12	2 170 149,39	Метод спутниковых геодезических измерений (определений)	0,10	$\sqrt{(0,07^2 + 0,07^2)} = 0,10$
н62У	—	—	403 670,63	2 170 093,42			
н63У	—	—	403 691,33	2 170 053,99			
н95У	—	—	403 803,48	2 170 109,75			
н60У	—	—	403 807,70	2 170 111,85			

2. Сведения о частях границ уточняемого земельного участка с кадастровым номером 31:09:2503002:22

Обозначение части границ		Горизонтальное проложение (S), м	Описание прохождения части границ	Отметка о наличии земельного спора о местоположении границ земельного участка
от т.	до т.			
1	2	3	4	5
н60У	н61У	40,27	—	—
н61У	н62У	134,67		
н62У	н63У	44,53		
н63У	н95У	125,25		
н95У	н60У	4,71		

3. Общие сведения об уточняемом земельном участке с кадастровым номером 31:09:2503002:22

№ п/п	Наименование характеристики земельного участка	Значение характеристики
1	2	3
1	Адрес земельного участка	Российская Федерация, Белгородская область, Корочанский р-н, Заломное с
	Местоположение земельного участка (при отсутствии присвоенного адреса)	—
	Дополнительные сведения о местоположении земельного участка	—
2	Площадь земельного участка ± величина погрешности определения площади (P ± ΔP), м²	5600 ± 26
3	Формула, примененная для расчета предельной допустимой погрешности определения площади земельного участка (ΔP), м²	$3,5 * 0,10 * \sqrt{(5\ 600,00)} = 26$
4	Площадь земельного участка согласно сведениям Единого государственного реестра недвижимости (Pкад), м²	5 600
5	Оценка расхождения P и Pкад (P - Pкад), м²	0

1	2	3
6	Предельный минимальный и максимальный размеры земельного участка (Р _{мин} и Р _{макс}), м ²	Р _{мин} = 1 000 Р _{макс} = 2 900
7	Кадастровый или иной номер (обозначение) здания, сооружения, объекта незавершенного строительства, расположенного на земельном участке	—
8	Иные сведения	—

I. Сведения о характерных точках границы уточняемого земельного участка с кадастровым номером 31:09:2503002:6

Зона № 2							
Обозначение характерных точек границ	Существующие координаты, м		Уточненные координаты, м		Метод определения координат	Средняя квадратическая погрешность определения координат характерной точки (Mt), м	Формулы, примененные для расчета средней квадратической погрешности определения координат характерной точки (Mt), м
	X	Y	X	Y			
1	2	3	4	5	6	7	8
н79У	—	—	403 878,02	2 169 824,18	Метод спутниковых геодезических измерений (определений)	0,10	$\sqrt{(0,07^2 + 0,07^2)} = 0,10$
н80У	—	—	403 883,24	2 169 827,62			
81	—	—	403 872,27	2 169 857,75			
82	—	—	403 854,04	2 169 848,44			
83	—	—	403 758,70	2 169 804,43			
н84У	—	—	403 745,63	2 169 798,45			
н85У	—	—	403 768,30	2 169 758,05			
н7У	—	—	403 773,70	2 169 761,45			
н79У	—	—	403 878,02	2 169 824,18			

2. Сведения о частях границ уточняемого земельного участка с кадастровым номером 31:09:2503002:6

Обозначение части границ		Горизонтальное проложение (S), м	Описание прохождения части границ	Отметка о наличии земельного спора о местоположении границ земельного участка
от т.	до т.			
1	2	3	4	5
н79У	н80У	6,25	—	—
н80У	81	32,06		
81	82	20,47		
82	83	105,01		
83	н84У	14,37		
н84У	н85У	46,33		
н85У	н7У	6,38		
н7У	н79У	121,73		

3. Общие сведения об уточняемом земельном участке с кадастровым номером 31:09:2503002:6

№ п/п	Наименование характеристики земельного участка	Значение характеристики
1	2	3
1	Адрес земельного участка	Российская Федерация, Белгородская область, Корочанский р-н, Заломное с
	Местоположение земельного участка (при отсутствии присвоенного адреса)	—
	Дополнительные сведения о местоположении земельного участка	—
2	Площадь земельного участка ± величина погрешности определения площади ($P \pm \Delta P$), м ²	5300 ± 25
3	Формула, примененная для расчета предельной допустимой погрешности определения площади земельного участка (ΔP), м ²	$3,5 * 0,10 * \sqrt{(5\ 300,00)} = 25$
4	Площадь земельного участка согласно сведениям Единого государственного реестра недвижимости (Ркад), м ²	5 300
5	Оценка расхождения P и Ркад ($P - P_{кад}$), м ²	0
6	Предельный минимальный и максимальный размеры земельного участка (Рмин и Рмакс), м ²	Рмин = 1 000 Рмакс = 2 900
7	Кадастровый или иной номер (обозначение) здания, сооружения, объекта незавершенного строительства, расположенного на земельном участке	—
8	Иные сведения	—

1. Сведения о характерных точках границы уточняемого земельного участка с кадастровым номером 31:09:2503002:31

Зона № <u>2</u>							
Обозначение характерных точек границ	Существующие координаты, м		Уточненные координаты, м		Метод определения координат	Средняя квадратическая погрешность определения координат характерной точки (Mt), м	Формулы, примененные для расчета средней квадратической погрешности определения координат характерной точки (Mt), м
	X	Y	X	Y			
1	2	3	4	5	6	7	8
137	—	—	403 684,73	2 170 364,53	Метод спутниковых геодезических измерений (определений)	0,10	$\sqrt{(0,07^2 + 0,07^2)} = 0,10$
н138У	—	—	403 669,32	2 170 392,69			
н139У	—	—	403 602,38	2 170 353,59			
н140У	—	—	403 618,79	2 170 325,25			
137	—	—	403 684,73	2 170 364,53			

2. Сведения о частях границ уточняемого земельного участка с кадастровым номером 31:09:2503002:31

Обозначение части границ		Горизонтальное проложение (S), м	Описание прохождения части границ	Отметка о наличии земельного спора о местоположении границ земельного участка
от т.	до т.			
1	2	3	4	5
137	н138У	32,10	—	—
н138У	н139У	77,52		
н139У	н140У	32,75		
н140У	137	76,75		

3. Общие сведения об уточняемом земельном участке с кадастровым номером 31:09:2503002:31

№ п/п	Наименование характеристики земельного участка	Значение характеристики
1	2	3

1	2	3
1	Адрес земельного участка	Российская Федерация, Белгородская область, Корочанский р-н, Заломное с
	Местоположение земельного участка (при отсутствии присвоенного адреса)	—
	Дополнительные сведения о местоположении земельного участка	—
2	Площадь земельного участка ± величина погрешности определения площади ($P \pm \Delta P$), м ²	2500 ± 18
3	Формула, примененная для расчета предельной допустимой погрешности определения площади земельного участка (ΔP), м ²	$3,5 * 0,10 * \sqrt{(2\ 500,00)} = 18$
4	Площадь земельного участка согласно сведениям Единого государственного реестра недвижимости ($P_{\text{кад}}$), м ²	2 500
5	Оценка расхождения P и $P_{\text{кад}}$ ($P - P_{\text{кад}}$), м ²	0
6	Предельный минимальный и максимальный размеры земельного участка ($P_{\text{мин}}$ и $P_{\text{макс}}$), м ²	$P_{\text{мин}} = 1\ 000$ $P_{\text{макс}} = 2\ 900$
7	Кадастровый или иной номер (обозначение) здания, сооружения, объекта незавершенного строительства, расположенного на земельном участке	—
8	Иные сведения	—

1. Сведения о характерных точках границы уточняемого земельного участка с кадастровым номером 31:09:2503002:1

Зона № <u>2</u>							
Обозначение характерных точек границ	Существующие координаты, м		Уточненные координаты, м		Метод определения координат	Средняя квадратическая погрешность определения координат характерной точки (M_t), м	Формулы, примененные для расчета средней квадратической погрешности определения координат характерной точки (M_t), м
	X	Y	X	Y			
1	2	3	4	5	6	7	8
н8У	—	—	403 985,82	2 169 686,78	Метод спутниковых геодезических измерений (определений)	0,10	$\sqrt{(0,07^2 + 0,07^2)} = 0,10$
н9У	—	—	404 009,07	2 169 718,39			
н10У	—	—	404 000,88	2 169 735,85			

1	2	3	4	5	6	7	8
н11У	—	—	403 970,88	2 169 700,22	Метод спутниковых геодезических измерений (определений)	0,10	$\sqrt{(0,07^2 + 0,07^2)} = 0,10$
н8У	—	—	403 985,82	2 169 686,78			

2. Сведения о частях границ уточняемого земельного участка с кадастровым номером 31:09:2503002:1

Обозначение части границ		Горизонтальное проложение (S), м	Описание прохождения части границ	Отметка о наличии земельного спора о местоположении границ земельного участка
от т.	до т.			
1	2	3	4	5
н8У	н9У	39,24	—	—
н9У	н10У	19,29		
н10У	н11У	46,58		
н11У	н8У	20,10		

3. Общие сведения об уточняемом земельном участке с кадастровым номером 31:09:2503002:1

№ п/п	Наименование характеристики земельного участка	Значение характеристики
1	2	3
1	Адрес земельного участка	Российская Федерация, Белгородская область, Корочанский р-н, Заломное с
	Местоположение земельного участка (при отсутствии присвоенного адреса)	—
	Дополнительные сведения о местоположении земельного участка	—
2	Площадь земельного участка ± величина погрешности определения площади ($P \pm \Delta P$), м ²	800 ± 10
3	Формула, примененная для расчета предельной допустимой погрешности определения площади земельного участка (ΔP), м ²	$3,5 * 0,10 * \sqrt{(800,00)} = 10$
4	Площадь земельного участка согласно сведениям Единого государственного реестра недвижимости (Ркад), м ²	800
5	Оценка расхождения P и Ркад ($P - P_{кад}$), м ²	0
6	Предельный минимальный и максимальный размеры земельного участка (Рмин и Рмакс), м ²	Рмин = 1 000 Рмакс = 2 900
7	Кадастровый или иной номер (обозначение) здания, сооружения, объекта незавершенного строительства, расположенного на земельном участке	—
8	Иные сведения	—

1. Сведения о характерных точках границы уточняемого земельного участка с кадастровым номером 31:09:2503002:14

Зона № <u>2</u>							
Обозначение характерных точек границ	Существующие координаты, м		Уточненные координаты, м		Метод определения координат	Средняя квадратическая погрешность определения координат характерной точки (Mt), м	Формулы, примененные для расчета средней квадратической погрешности определения координат характерной точки (Mt), м
	X	Y	X	Y			
1	2	3	4	5	6	7	8
н69У	—	—	403 887,75	2 169 961,05	Метод спутниковых геодезических измерений (определений)	0,10	$\sqrt{(0,07^2 + 0,07^2)} = 0,10$
н70У	—	—	403 880,76	2 169 988,81			
н71У	—	—	403 853,27	2 169 980,74			
н72У	—	—	403 860,23	2 169 954,11			
н69У	—	—	403 887,75	2 169 961,05			

2. Сведения о частях границ уточняемого земельного участка с кадастровым номером 31:09:2503002:14

Обозначение части границ		Горизонтальное проложение (S), м	Описание прохождения части границ	Отметка о наличии земельного спора о местоположении границ земельного участка
от т.	до т.			
1	2	3	4	5
н69У	н70У	28,63	—	—
н70У	н71У	28,65		
н71У	н72У	27,52		
н72У	н69У	28,38		

3. Общие сведения об уточняемом земельном участке с кадастровым номером 31:09:2503002:14

№ п/п	Наименование характеристики земельного участка	Значение характеристики
1	2	3

1	2	3
1	Адрес земельного участка	Российская Федерация, Белгородская область, Корочанский р-н, Заломное с
	Местоположение земельного участка (при отсутствии присвоенного адреса)	—
	Дополнительные сведения о местоположении земельного участка	—
2	Площадь земельного участка ± величина погрешности определения площади ($P \pm \Delta P$), м ²	800 ± 10
3	Формула, примененная для расчета предельной допустимой погрешности определения площади земельного участка (ΔP), м ²	$3,5 * 0,10 * \sqrt{(800,00)} = 10$
4	Площадь земельного участка согласно сведениям Единого государственного реестра недвижимости ($P_{\text{кад}}$), м ²	800
5	Оценка расхождения P и $P_{\text{кад}}$ ($P - P_{\text{кад}}$), м ²	0
6	Предельный минимальный и максимальный размеры земельного участка ($P_{\text{мин}}$ и $P_{\text{макс}}$), м ²	$P_{\text{мин}} = 1\ 000$ $P_{\text{макс}} = 2\ 900$
7	Кадастровый или иной номер (обозначение) здания, сооружения, объекта незавершенного строительства, расположенного на земельном участке	31:09:2503001:32
8	Иные сведения	—

1. Сведения о характерных точках границы уточняемого земельного участка с кадастровым номером 31:09:2503002:37

Зона № <u>2</u>							
Обозначение характерных точек границ	Существующие координаты, м		Уточненные координаты, м		Метод определения координат	Средняя квадратическая погрешность определения координат характерной точки (M_t), м	Формулы, примененные для расчета средней квадратической погрешности определения координат характерной точки (M_t), м
	X	Y	X	Y			
1	2	3	4	5	6	7	8
22	—	—	403 633,21	2 169 860,00	Метод спутниковых геодезических измерений (определений)	0,10	$\sqrt{(0,07^2 + 0,07^2)} = 0,10$
н23У	—	—	403 611,65	2 169 895,74			
24	—	—	403 607,59	2 169 892,87			

1	2	3	4	5	6	7	8
25	—	—	403 582,49	2 169 878,89	Метод спутниковых геодезических измерений (определений)	0,10	$\sqrt{(0,07^2 + 0,07^2)} = 0,10$
н26У	—	—	403 524,55	2 169 847,93			
27	—	—	403 542,64	2 169 811,79			
22	—	—	403 633,21	2 169 860,00			

2. Сведения о частях границ уточняемого земельного участка с кадастровым номером 31:09:2503002:37

Обозначение части границ		Горизонтальное проложение (S), м	Описание прохождения части границ	Отметка о наличии земельного спора о местоположении границ земельного участка
от т.	до т.			
1	2	3	4	5
22	н23У	41,74	—	—
н23У	24	4,97		
24	25	28,73		
25	н26У	65,69		
н26У	27	40,41		
27	22	102,60		

3. Общие сведения об уточняемом земельном участке с кадастровым номером 31:09:2503002:37

№ п/п	Наименование характеристики земельного участка	Значение характеристики
1	2	3
1	Адрес земельного участка	Российская Федерация, Белгородская область, Корочанский р-н, Заломное с
	Местоположение земельного участка (при отсутствии присвоенного адреса)	—
	Дополнительные сведения о местоположении земельного участка	—
2	Площадь земельного участка ± величина погрешности определения площади ($P \pm \Delta P$), м ²	4100 ± 22
3	Формула, примененная для расчета предельной допустимой погрешности определения площади земельного участка (ΔP), м ²	$3,5 * 0,10 * \sqrt{(4\ 100,00)} = 22$
4	Площадь земельного участка согласно сведениям Единого государственного реестра недвижимости (Ркад), м ²	4 100
5	Оценка расхождения P и Ркад ($P - P_{кад}$), м ²	0

1	2	3
6	Предельный минимальный и максимальный размеры земельного участка (Р _{мин} и Р _{макс}), м ²	Р _{мин} = 1 000 Р _{макс} = 2 900
7	Кадастровый или иной номер (обозначение) здания, сооружения, объекта незавершенного строительства, расположенного на земельном участке	—
8	Иные сведения	—

1. Сведения о характерных точках границы уточняемого земельного участка с кадастровым номером 31:09:2503002:40

Зона № 2							
Обозначение характерных точек границ	Существующие координаты, м		Уточненные координаты, м		Метод определения координат	Средняя квадратическая погрешность определения координат характерной точки (Mt), м	Формулы, примененные для расчета средней квадратической погрешности определения координат характерной точки (Mt), м
	X	Y	X	Y			
1	2	3	4	5	6	7	8
н141У	—	—	403 558,09	2 169 976,25	Метод спутниковых геодезических измерений (определений)	0,10	$\sqrt{(0,07^2 + 0,07^2)} = 0,10$
н124У	—	—	403 532,36	2 170 024,99			
н123У	—	—	403 479,94	2 169 998,09			
н142У	—	—	403 504,99	2 169 948,18			
н141У	—	—	403 558,09	2 169 976,25			

2. Сведения о частях границ уточняемого земельного участка с кадастровым номером 31:09:2503002:40

Обозначение части границ		Горизонтальное проложение (S), м	Описание прохождения части границ	Отметка о наличии земельного спора о местоположении границ земельного участка
от т.	до т.			
1	2	3	4	5
н141У	н124У	55,11	—	—
н124У	н123У	58,92		
н123У	н142У	55,84		
н142У	н141У	60,06		

3. Общие сведения об уточняемом земельном участке с кадастровым номером 31:09:2503002:40

№ п/п	Наименование характеристики земельного участка	Значение характеристики
1	2	3
1	Адрес земельного участка	Российская Федерация, Белгородская область, Корочанский р-н, Заломное с
	Местоположение земельного участка (при отсутствии присвоенного адреса)	—
	Дополнительные сведения о местоположении земельного участка	—
2	Площадь земельного участка ± величина погрешности определения площади ($P \pm \Delta P$), м ²	3300 ± 20
3	Формула, примененная для расчета предельной допустимой погрешности определения площади земельного участка (ΔP), м ²	$3,5 * 0,10 * \sqrt{(3\ 300,00)} = 20$
4	Площадь земельного участка согласно сведениям Единого государственного реестра недвижимости ($P_{\text{кад}}$), м ²	3 300
5	Оценка расхождения P и $P_{\text{кад}}$ ($P - P_{\text{кад}}$), м ²	0
6	Предельный минимальный и максимальный размеры земельного участка ($P_{\text{мин}}$ и $P_{\text{макс}}$), м ²	$P_{\text{мин}} = 1\ 000$ $P_{\text{макс}} = 2\ 900$
7	Кадастровый или иной номер (обозначение) здания, сооружения, объекта незавершенного строительства, расположенного на земельном участке	—
8	Иные сведения	—

1. Сведения о характерных точках границы уточняемого земельного участка с кадастровым номером 31:09:2503002:21

Зона № 2

Обозначение характерных точек границ	Существующие координаты, м		Уточненные координаты, м		Метод определения координат	Средняя квадратическая погрешность определения координат характерной точки (M_t), м	Формулы, примененные для расчета средней квадратической погрешности определения координат характерной точки (M_t), м
	X	Y	X	Y			
1	2	3	4	5	6	7	8
н91У	—	—	403 926,43	2 170 083,73	Метод спутниковых геодезических измерений (определений)	0,10	$\sqrt{(0,07^2 + 0,07^2)} = 0,10$
н92У	—	—	403 918,19	2 170 113,35			

1	2	3	4	5	6	7	8
н93У	—	—	403 826,95	2 170 089,19	Метод спутниковых геодезических измерений (определений)	0,10	$\sqrt{(0,07^2 + 0,07^2)} = 0,10$
н94У	—	—	403 835,56	2 170 057,57			
н91У	—	—	403 926,43	2 170 083,73			

2. Сведения о частях границ уточняемого земельного участка с кадастровым номером 31:09:2503002:21

Обозначение части границ		Горизонтальное проложение (S), м	Описание прохождения части границ	Отметка о наличии земельного спора о местоположении границ земельного участка
от т.	до т.			
1	2	3	4	5
н91У	н92У	30,74	—	—
н92У	н93У	94,38		
н93У	н94У	32,77		
н94У	н91У	94,56		

3. Общие сведения об уточняемом земельном участке с кадастровым номером 31:09:2503002:21

№ п/п	Наименование характеристики земельного участка	Значение характеристики
1	2	3
1	Адрес земельного участка	Российская Федерация, Белгородская область, Корочанский р-н, Заломное с
	Местоположение земельного участка (при отсутствии присвоенного адреса)	—
	Дополнительные сведения о местоположении земельного участка	—
2	Площадь земельного участка ± величина погрешности определения площади ($P \pm \Delta P$), м ²	3000 ± 19
3	Формула, примененная для расчета предельной допустимой погрешности определения площади земельного участка (ΔP), м ²	$3,5 * 0,10 * \sqrt{(3\ 000,00)} = 19$
4	Площадь земельного участка согласно сведениям Единого государственного реестра недвижимости ($P_{\text{кад}}$), м ²	3 000
5	Оценка расхождения P и $P_{\text{кад}}$ ($P - P_{\text{кад}}$), м ²	0
6	Предельный минимальный и максимальный размеры земельного участка ($P_{\text{мин}}$ и $P_{\text{макс}}$), м ²	$P_{\text{мин}} = 1\ 000$ $P_{\text{макс}} = 2\ 900$
7	Кадастровый или иной номер (обозначение) здания, сооружения, объекта незавершенного строительства, расположенного на земельном участке	—

1	2	3
8	Иные сведения	—

1. Сведения о характерных точках границы уточняемого земельного участка с кадастровым номером 31:09:2503002:11

Зона № 2

Обозначение характерных точек границ	Существующие координаты, м		Уточненные координаты, м		Метод определения координат	Средняя квадратическая погрешность определения координат характерной точки (Mt), м	Формулы, примененные для расчета средней квадратической погрешности определения координат характерной точки (Mt), м
	X	Y	X	Y			
1	2	3	4	5	6	7	8
100	—	—	403 874,45	2 169 912,73	Метод спутниковых геодезических измерений (определений)	0,10	$\sqrt{(0,07^2 + 0,07^2)} = 0,10$
101	—	—	403 893,21	2 169 919,13			
102	—	—	403 900,99	2 169 921,79			
н103У	—	—	403 895,55	2 169 938,88			
н104У	—	—	403 869,44	2 169 930,10			
100	—	—	403 874,45	2 169 912,73			

2. Сведения о частях границ уточняемого земельного участка с кадастровым номером 31:09:2503002:11

Обозначение части границ		Горизонтальное проложение (S), м	Описание прохождения части границ	Отметка о наличии земельного спора о местоположении границ земельного участка
от т.	до т.			
1	2	3	4	5
100	101	19,82	—	—
101	102	8,22		
102	н103У	17,93		
н103У	н104У	27,55		
н104У	100	18,08		

3. Общие сведения об уточняемом земельном участке с кадастровым номером 31:09:2503002:11

№ п/п	Наименование характеристики земельного участка	Значение характеристики
1	2	3
1	Адрес земельного участка	Российская Федерация, Белгородская область, Корочанский р-н, Заломное с
	Местоположение земельного участка (при отсутствии присвоенного адреса)	—
	Дополнительные сведения о местоположении земельного участка	—
2	Площадь земельного участка ± величина погрешности определения площади ($P \pm \Delta P$), м ²	500 ± 8
3	Формула, примененная для расчета предельной допустимой погрешности определения площади земельного участка (ΔP), м ²	$3,5 * 0,10 * \sqrt{(500,00)} = 8$
4	Площадь земельного участка согласно сведениям Единого государственного реестра недвижимости ($P_{\text{кад}}$), м ²	500
5	Оценка расхождения P и $P_{\text{кад}}$ ($P - P_{\text{кад}}$), м ²	0
6	Предельный минимальный и максимальный размеры земельного участка ($P_{\text{мин}}$ и $P_{\text{макс}}$), м ²	$P_{\text{мин}} = 1\ 000$ $P_{\text{макс}} = 2\ 900$
7	Кадастровый или иной номер (обозначение) здания, сооружения, объекта незавершенного строительства, расположенного на земельном участке	—
8	Иные сведения	—

1. Сведения о характерных точках границы уточняемого земельного участка с кадастровым номером 31:09:2503002:24

Зона № 2

Обозначение характерных точек границ	Существующие координаты, м		Уточненные координаты, м		Метод определения координат	Средняя квадратическая погрешность определения координат характерной точки (M_t), м	Формулы, примененные для расчета средней квадратической погрешности определения координат характерной точки (M_t), м
	X	Y	X	Y			
1	2	3	4	5	6	7	8
н133У	—	—	403 658,17	2 170 102,76	Метод спутниковых геодезических измерений (определений)	0,10	$\sqrt{(0,07^2 + 0,07^2)} = 0,10$
н132У	—	—	403 786,79	2 170 162,56			

1	2	3	4	5	6	7	8
н135У	—	—	403 779,49	2 170 174,79	Метод спутниковых геодезических измерений (определений)	0,10	$\sqrt{(0,07^2 + 0,07^2)} = 0,10$
н136У	—	—	403 651,46	2 170 115,19			
н133У	—	—	403 658,17	2 170 102,76			

2. Сведения о частях границ уточняемого земельного участка с кадастровым номером 31:09:2503002:24

Обозначение части границ		Горизонтальное проложение (S), м	Описание прохождения части границ	Отметка о наличии земельного спора о местоположении границ земельного участка
от т.	до т.			
1	2	3	4	5
н133У	н132У	141,84	—	—
н132У	н135У	14,24		
н135У	н136У	141,22		
н136У	н133У	14,13		

3. Общие сведения об уточняемом земельном участке с кадастровым номером 31:09:2503002:24

№ п/п	Наименование характеристики земельного участка	Значение характеристики
1	2	3
1	Адрес земельного участка	Российская Федерация, Белгородская область, Корочанский р-н, Заломное с
	Местоположение земельного участка (при отсутствии присвоенного адреса)	—
	Дополнительные сведения о местоположении земельного участка	—
2	Площадь земельного участка ± величина погрешности определения площади ($P \pm \Delta P$), м ²	2000 ± 16
3	Формула, примененная для расчета предельной допустимой погрешности определения площади земельного участка (ΔP), м ²	$3,5 * 0,10 * \sqrt{(2\ 000,00)} = 16$
4	Площадь земельного участка согласно сведениям Единого государственного реестра недвижимости ($P_{\text{кад}}$), м ²	2 000
5	Оценка расхождения P и $P_{\text{кад}}$ ($P - P_{\text{кад}}$), м ²	0
6	Предельный минимальный и максимальный размеры земельного участка ($P_{\text{мин}}$ и $P_{\text{макс}}$), м ²	$P_{\text{мин}} = 1\ 000$ $P_{\text{макс}} = 2\ 900$
7	Кадастровый или иной номер (обозначение) здания, сооружения, объекта незавершенного строительства, расположенного на земельном участке	—

1	2	3
8	Иные сведения	—

1. Сведения о характерных точках границы уточняемого земельного участка с кадастровым номером 31:09:2503002:42

Зона № 2

Обозначение характерных точек границ	Существующие координаты, м		Уточненные координаты, м		Метод определения координат	Средняя квадратическая погрешность определения координат характерной точки (Mt), м	Формулы, примененные для расчета средней квадратической погрешности определения координат характерной точки (Mt), м
	X	Y	X	Y			
1	2	3	4	5	6	7	8
н54У	—	—	403 506,77	2 170 074,15	Метод спутниковых геодезических измерений (определений)	0,10	$\sqrt{(0,07^2 + 0,07^2)} = 0,10$
н55У	—	—	403 490,32	2 170 106,50			
н56У	—	—	403 370,18	2 170 047,79			
н57У	—	—	403 364,70	2 170 044,42			
н58У	—	—	403 382,68	2 170 012,75			
н59У	—	—	403 425,36	2 170 033,88			
н54У	—	—	403 506,77	2 170 074,15			

2. Сведения о частях границ уточняемого земельного участка с кадастровым номером 31:09:2503002:42

Обозначение части границ		Горизонтальное проложение (S), м	Описание прохождения части границ	Отметка о наличии земельного спора о местоположении границ земельного участка
от т.	до т.			
1	2	3	4	5
н54У	н55У	36,29	—	—
н55У	н56У	133,72		
н56У	н57У	6,43		
н57У	н58У	36,42		
н58У	н59У	47,62		

1	2	3	4	5
н59У	н54У	90,83	—	—

3. Общие сведения об уточняемом земельном участке с кадастровым номером 31:09:2503002:42

№ п/п	Наименование характеристики земельного участка	Значение характеристики
1	2	3
1	Адрес земельного участка	Российская Федерация, Белгородская область, Корочанский р-н, Заломное с
	Местоположение земельного участка (при отсутствии присвоенного адреса)	—
	Дополнительные сведения о местоположении земельного участка	—
2	Площадь земельного участка ± величина погрешности определения площади ($P \pm \Delta P$), м ²	5100 ± 25
3	Формула, примененная для расчета предельной допустимой погрешности определения площади земельного участка (ΔP), м ²	$3,5 * 0,10 * \sqrt{(5\ 100,00)} = 25$
4	Площадь земельного участка согласно сведениям Единого государственного реестра недвижимости ($R_{кад}$), м ²	5 100
5	Оценка расхождения P и $R_{кад}$ ($P - R_{кад}$), м ²	0
6	Предельный минимальный и максимальный размеры земельного участка ($R_{мин}$ и $R_{макс}$), м ²	$R_{мин} = 1\ 000$ $R_{макс} = 2\ 900$
7	Кадастровый или иной номер (обозначение) здания, сооружения, объекта незавершенного строительства, расположенного на земельном участке	—
8	Иные сведения	—

1. Сведения о характерных точках границы уточняемого земельного участка с кадастровым номером 31:09:2503002:23

Зона № 2							
Обозначение характерных точек границ	Существующие координаты, м		Уточненные координаты, м		Метод определения координат	Средняя квадратическая погрешность определения координат характерной точки (Mt), м	Формулы, примененные для расчета средней квадратической погрешности определения координат характерной точки (Mt), м
	X	Y	X	Y			
1	2	3	4	5	6	7	8
н132У	—	—	403 786,79	2 170 162,56	Метод спутниковых геодезических измерений (определений)	0,10	$\sqrt{(0,07^2 + 0,07^2)} = 0,10$

1	2	3	4	5	6	7	8
н133У	—	—	403 658,17	2 170 102,76	Метод спутниковых геодезических измерений (определений)	0,10	$\sqrt{(0,07^2 + 0,07^2)} = 0,10$
н134У	—	—	403 665,17	2 170 090,57			
н62У	—	—	403 670,63	2 170 093,42			
н61У	—	—	403 793,12	2 170 149,39			
н132У	—	—	403 786,79	2 170 162,56			

2. Сведения о частях границ уточняемого земельного участка с кадастровым номером 31:09:2503002:23

Обозначение части границ		Горизонтальное проложение (S), м	Описание прохождения части границ	Отметка о наличии земельного спора о местоположении границ земельного участка
от т.	до т.			
1	2	3	4	5
н132У	н133У	141,84	—	—
н133У	н134У	14,06		
н134У	н62У	6,16		
н62У	н61У	134,67		
н61У	н132У	14,61		

3. Общие сведения об уточняемом земельном участке с кадастровым номером 31:09:2503002:23

№ п/п	Наименование характеристики земельного участка	Значение характеристики
1	2	3
1	Адрес земельного участка	Российская Федерация, Белгородская область, Корочанский р-н, Заломное с
	Местоположение земельного участка (при отсутствии присвоенного адреса)	—
	Дополнительные сведения о местоположении земельного участка	—
2	Площадь земельного участка ± величина погрешности определения площади (P ± ΔP), м ²	2000 ± 16
3	Формула, примененная для расчета предельной допустимой погрешности определения площади земельного участка (ΔP), м ²	$3,5 * 0,10 * \sqrt{(2\ 000,00)} = 16$
4	Площадь земельного участка согласно сведениям Единого государственного реестра недвижимости (P _{кад}), м ²	2 000
5	Оценка расхождения P и P _{кад} (P - P _{кад}), м ²	0

1	2	3
6	Предельный минимальный и максимальный размеры земельного участка (Р _{мин} и Р _{макс}), м ²	Р _{мин} = 1 000 Р _{макс} = 2 900
7	Кадастровый или иной номер (обозначение) здания, сооружения, объекта незавершенного строительства, расположенного на земельном участке	—
8	Иные сведения	—

1. Сведения о характерных точках границы уточняемого земельного участка с кадастровым номером 31:09:2503002:32

Зона № 2							
Обозначение характерных точек границ	Существующие координаты, м		Уточненные координаты, м		Метод определения координат	Средняя квадратическая погрешность определения координат характерной точки (Mt), м	Формулы, примененные для расчета средней квадратической погрешности определения координат характерной точки (Mt), м
	X	Y	X	Y			
1	2	3	4	5	6	7	8
86	—	—	403 697,58	2 170 370,98	Метод спутниковых геодезических измерений (определений)	0,10	$\sqrt{(0,07^2 + 0,07^2)} = 0,10$
87	—	—	403 740,62	2 170 394,29			
н88У	—	—	403 774,71	2 170 413,09			
н89У	—	—	403 752,69	2 170 458,63			
н90У	—	—	403 671,70	2 170 415,94			
86	—	—	403 697,58	2 170 370,98			

2. Сведения о частях границ уточняемого земельного участка с кадастровым номером 31:09:2503002:32

Обозначение части границ		Горизонтальное проложение (S), м	Описание прохождения части границ	Отметка о наличии земельного спора о местоположении границ земельного участка
от т.	до т.			
1	2	3	4	5
86	87	48,95	—	—
87	н88У	38,93		

1	2	3	4	5	6	7	8
н97У	—	—	403 687,43	2 170 020,00	Метод спутниковых геодезических измерений (определений)	0,10	$\sqrt{(0,07^2 + 0,07^2)} = 0,10$
н127У	—	—	403 757,80	2 170 057,49			
н126У	—	—	403 814,06	2 170 080,06			
н95У	—	—	403 803,48	2 170 109,75			
н63У	—	—	403 691,33	2 170 053,99			
н96У	—	—	403 674,59	2 170 044,44			
н97У	—	—	403 687,43	2 170 020,00			

2. Сведения о частях границ уточняемого земельного участка с кадастровым номером 31:09:2503002:18

Обозначение части границ		Горизонтальное проложение (S), м	Описание прохождения части границ	Отметка о наличии земельного спора о местоположении границ земельного участка
от т.	до т.			
1	2	3	4	5
н97У	н127У	79,73	—	—
н127У	н126У	60,62		
н126У	н95У	31,52		
н95У	н63У	125,25		
н63У	н96У	19,27		
н96У	н97У	27,61		

3. Общие сведения об уточняемом земельном участке с кадастровым номером 31:09:2503002:18

№ п/п	Наименование характеристики земельного участка	Значение характеристики
1	2	3
1	Адрес земельного участка	Российская Федерация, Белгородская область, Корочанский р-н, Заломное с
	Местоположение земельного участка (при отсутствии присвоенного адреса)	—
	Дополнительные сведения о местоположении земельного участка	—
2	Площадь земельного участка ± величина погрешности определения площади ($P \pm \Delta P$), м ²	4000 ± 22

1	2	3
3	Формула, примененная для расчета предельной допустимой погрешности определения площади земельного участка (ΔP), м ²	$3,5*0,10*\sqrt{(4\ 000,00)} = 22$
4	Площадь земельного участка согласно сведениям Единого государственного реестра недвижимости (Ркад), м ²	4 000
5	Оценка расхождения Р и Ркад (Р - Ркад), м ²	0
6	Предельный минимальный и максимальный размеры земельного участка (Рмин и Рмакс), м ²	Рмин = 1 000 Рмакс = 2 900
7	Кадастровый или иной номер (обозначение) здания, сооружения, объекта незавершенного строительства, расположенного на земельном участке	—
8	Иные сведения	—

1. Сведения о характерных точках границы уточняемого земельного участка с кадастровым номером 31:09:2503002:20

Зона № 2

Обозначение характерных точек границ	Существующие координаты, м		Уточненные координаты, м		Метод определения координат	Средняя квадратическая погрешность определения координат характерной точки (Mt), м	Формулы, примененные для расчета средней квадратической погрешности определения координат характерной точки (Mt), м
	X	Y	X	Y			
1	2	3	4	5	6	7	8
н125У	—	—	403 820,48	2 170 063,12	Метод спутниковых геодезических измерений (определений)	0,10	$\sqrt{(0,07^2 + 0,07^2)} = 0,10$
н126У	—	—	403 814,06	2 170 080,06			
н127У	—	—	403 757,80	2 170 057,49			
н128У	—	—	403 764,60	2 170 040,50			
н129У	—	—	403 778,15	2 170 045,99			
н125У	—	—	403 820,48	2 170 063,12			

2. Сведения о частях границ уточняемого земельного участка с кадастровым номером 31:09:2503002:20

Обозначение части границ		Горизонтальное проложение (S), м	Описание прохождения части границ	Отметка о наличии земельного спора о местоположении границ земельного участка
от т.	до т.			
1	2	3	4	5
н125У	н126У	18,12	—	—
н126У	н127У	60,62		
н127У	н128У	18,30		
н128У	н129У	14,62		
н129У	н125У	45,66		

3. Общие сведения об уточняемом земельном участке с кадастровым номером 31:09:2503002:20

№ п/п	Наименование характеристики земельного участка	Значение характеристики
1	2	3
1	Адрес земельного участка	Российская Федерация, Белгородская область, Корочанский р-н, Заломное с
	Местоположение земельного участка (при отсутствии присвоенного адреса)	—
	Дополнительные сведения о местоположении земельного участка	—
2	Площадь земельного участка ± величина погрешности определения площади ($P \pm \Delta P$), м ²	1100 ± 12
3	Формула, примененная для расчета предельной допустимой погрешности определения площади земельного участка (ΔP), м ²	$3,5 * 0,10 * \sqrt{(1\ 100,00)} = 12$
4	Площадь земельного участка согласно сведениям Единого государственного реестра недвижимости ($P_{\text{кад}}$), м ²	1 100
5	Оценка расхождения P и $P_{\text{кад}}$ ($P - P_{\text{кад}}$), м ²	0
6	Предельный минимальный и максимальный размеры земельного участка ($P_{\text{мин}}$ и $P_{\text{макс}}$), м ²	$P_{\text{мин}} = 1\ 000$ $P_{\text{макс}} = 2\ 900$
7	Кадастровый или иной номер (обозначение) здания, сооружения, объекта незавершенного строительства, расположенного на земельном участке	—
8	Иные сведения	—

1. Сведения о характерных точках границы уточняемого земельного участка с кадастровым номером 31:09:2503002:3

Зона № <u>2</u>							
Обозначение характерных точек границ	Существующие координаты, м		Уточненные координаты, м		Метод определения координат	Средняя квадратическая погрешность определения координат характерной точки (Mt), м	Формулы, примененные для расчета средней квадратической погрешности определения координат характерной точки (Mt), м
	X	Y	X	Y			
1	2	3	4	5	6	7	8
н12У	—	—	403 867,72	2 169 652,03	Метод спутниковых геодезических измерений (определений)	0,10	$\sqrt{(0,07^2 + 0,07^2)} = 0,10$
н13У	—	—	403 939,96	2 169 719,06			
н14У	—	—	403 912,00	2 169 754,11			
н15У	—	—	403 827,74	2 169 686,20			
н12У	—	—	403 867,72	2 169 652,03			

2. Сведения о частях границ уточняемого земельного участка с кадастровым номером 31:09:2503002:3

Обозначение части границ		Горизонтальное проложение (S), м	Описание прохождения части границ	Отметка о наличии земельного спора о местоположении границ земельного участка
от т.	до т.			
1	2	3	4	5
н12У	н13У	98,55	—	—
н13У	н14У	44,84		
н14У	н15У	108,22		
н15У	н12У	52,59		

3. Общие сведения об уточняемом земельном участке с кадастровым номером 31:09:2503002:3

№ п/п	Наименование характеристики земельного участка	Значение характеристики
1	2	3

1	2	3
1	Адрес земельного участка	Российская Федерация, Белгородская область, Корочанский р-н, Заломное с
	Местоположение земельного участка (при отсутствии присвоенного адреса)	—
	Дополнительные сведения о местоположении земельного участка	—
2	Площадь земельного участка ± величина погрешности определения площади ($P \pm \Delta P$), м ²	5000 ± 25
3	Формула, примененная для расчета предельной допустимой погрешности определения площади земельного участка (ΔP), м ²	$3,5 * 0,10 * \sqrt{(5\ 000,00)} = 25$
4	Площадь земельного участка согласно сведениям Единого государственного реестра недвижимости ($P_{\text{кад}}$), м ²	5 000
5	Оценка расхождения P и $P_{\text{кад}}$ ($P - P_{\text{кад}}$), м ²	0
6	Предельный минимальный и максимальный размеры земельного участка ($P_{\text{мин}}$ и $P_{\text{макс}}$), м ²	$P_{\text{мин}} = 1\ 000$ $P_{\text{макс}} = 2\ 900$
7	Кадастровый или иной номер (обозначение) здания, сооружения, объекта незавершенного строительства, расположенного на земельном участке	—
8	Иные сведения	—

1. Сведения о характерных точках границы уточняемого земельного участка с кадастровым номером 31:09:2503002:43

Зона № <u>2</u>							
Обозначение характерных точек границ	Существующие координаты, м		Уточненные координаты, м		Метод определения координат	Средняя квадратическая погрешность определения координат характерной точки (M_t), м	Формулы, примененные для расчета средней квадратической погрешности определения координат характерной точки (M_t), м
	X	Y	X	Y			
1	2	3	4	5	6	7	8
н120У	—	—	403 472,99	2 170 141,33	Метод спутниковых геодезических измерений (определений)	0,10	$\sqrt{(0,07^2 + 0,07^2)} = 0,10$
н119У	—	—	403 413,22	2 170 112,27			
н118У	—	—	403 350,06	2 170 077,95			

1	2	3	4	5	6	7	8
н56У	—	—	403 370,18	2 170 047,79	Метод спутниковых геодезических измерений (определений)	0,10	$\sqrt{(0,07^2 + 0,07^2)} = 0,10$
н55У	—	—	403 490,32	2 170 106,50			
н120У	—	—	403 472,99	2 170 141,33			

2. Сведения о частях границ уточняемого земельного участка с кадастровым номером 31:09:2503002:43

Обозначение части границ		Горизонтальное проложение (S), м	Описание прохождения части границ	Отметка о наличии земельного спора о местоположении границ земельного участка
от т.	до т.			
1	2	3	4	5
н120У	н119У	66,46	—	—
н119У	н118У	71,88		
н118У	н56У	36,26		
н56У	н55У	133,72		
н55У	н120У	38,90		

3. Общие сведения об уточняемом земельном участке с кадастровым номером 31:09:2503002:43

№ п/п	Наименование характеристики земельного участка	Значение характеристики
1	2	3
1	Адрес земельного участка	309234, Российская Федерация, Белгородская область, Корочанский р-н, Заломное с, Широкая ул, д 17
	Местоположение земельного участка (при отсутствии присвоенного адреса)	—
	Дополнительные сведения о местоположении земельного участка	—
2	Площадь земельного участка ± величина погрешности определения площади ($P \pm \Delta P$), м ²	5200 ± 25
3	Формула, примененная для расчета предельной допустимой погрешности определения площади земельного участка (ΔP), м ²	$3,5 * 0,10 * \sqrt{(5\ 200,00)} = 25$
4	Площадь земельного участка согласно сведениям Единого государственного реестра недвижимости (Ркад), м ²	5 200
5	Оценка расхождения Р и Ркад ($P - P_{кад}$), м ²	0
6	Предельный минимальный и максимальный размеры земельного участка (Рмин и Рмакс), м ²	Рмин = 1 000 Рмакс = 2 900

1	2	3
7	Кадастровый или иной номер (обозначение) здания, сооружения, объекта незавершенного строительства, расположенного на земельном участке	—
8	Иные сведения	—

1. Сведения о характерных точках границы уточняемого земельного участка с кадастровым номером 31:09:2503002:19

Зона № <u>2</u>							
Обозначение характерных точек границ	Существующие координаты, м		Уточненные координаты, м		Метод определения координат	Средняя квадратическая погрешность определения координат характерной точки (Mt), м	Формулы, примененные для расчета средней квадратической погрешности определения координат характерной точки (Mt), м
	X	Y	X	Y			
1	2	3	4	5	6	7	8
н130У	—	—	403 789,23	2 170 019,01	Метод спутниковых геодезических измерений (определений)	0,10	$\sqrt{(0,07^2 + 0,07^2)} = 0,10$
н131У	—	—	403 829,73	2 170 035,58			
н125У	—	—	403 820,48	2 170 063,12			
н129У	—	—	403 778,15	2 170 045,99			
н130У	—	—	403 789,23	2 170 019,01			

2. Сведения о частях границ уточняемого земельного участка с кадастровым номером 31:09:2503002:19

Обозначение части границ		Горизонтальное проложение (S), м	Описание прохождения части границ	Отметка о наличии земельного спора о местоположении границ земельного участка
от т.	до т.			
1	2	3	4	5
н130У	н131У	43,76	—	—
н131У	н125У	29,05		
н125У	н129У	45,66		
н129У	н130У	29,17		

3. Общие сведения об уточняемом земельном участке с кадастровым номером 31:09:2503002:19

№ п/п	Наименование характеристики земельного участка	Значение характеристики
1	2	3
1	Адрес земельного участка	Российская Федерация, Белгородская область, Корочанский р-н, Заломное с
	Местоположение земельного участка (при отсутствии присвоенного адреса)	—
	Дополнительные сведения о местоположении земельного участка	—
2	Площадь земельного участка ± величина погрешности определения площади ($P \pm \Delta P$), м ²	1300 ± 13
3	Формула, примененная для расчета предельной допустимой погрешности определения площади земельного участка (ΔP), м ²	$3,5 * 0,10 * \sqrt{(1\ 300,00)} = 13$
4	Площадь земельного участка согласно сведениям Единого государственного реестра недвижимости ($P_{\text{кад}}$), м ²	1 300
5	Оценка расхождения P и $P_{\text{кад}}$ ($P - P_{\text{кад}}$), м ²	0
6	Предельный минимальный и максимальный размеры земельного участка ($P_{\text{мин}}$ и $P_{\text{макс}}$), м ²	$P_{\text{мин}} = 1\ 000$ $P_{\text{макс}} = 2\ 900$
7	Кадастровый или иной номер (обозначение) здания, сооружения, объекта незавершенного строительства, расположенного на земельном участке	—
8	Иные сведения	—

1. Сведения о характерных точках границы уточняемого земельного участка с кадастровым номером 31:09:2503002:46

Зона № 2							
Обозначение характерных точек границ	Существующие координаты, м		Уточненные координаты, м		Метод определения координат	Средняя квадратическая погрешность определения координат характерной точки (M_t), м	Формулы, примененные для расчета средней квадратической погрешности определения координат характерной точки (M_t), м
	X	Y	X	Y			
1	2	3	4	5	6	7	8
н109У	—	—	403 442,00	2 170 192,41	Метод спутниковых геодезических измерений (определений)	0,10	$\sqrt{(0,07^2 + 0,07^2)} = 0,10$
н110У	—	—	403 425,39	2 170 220,20			

1	2	3	4	5	6	7	8
н111У	—	—	403 371,59	2 170 193,41	Метод спутниковых геодезических измерений (определений)	0,10	$\sqrt{(0,07^2 + 0,07^2)} = 0,10$
н112У	—	—	403 386,20	2 170 163,86			
н113У	—	—	403 410,91	2 170 176,60			
н109У	—	—	403 442,00	2 170 192,41			

2. Сведения о частях границ уточняемого земельного участка с кадастровым номером 31:09:2503002:46

Обозначение части границ		Горизонтальное проложение (S), м	Описание прохождения части границ	Отметка о наличии земельного спора о местоположении границ земельного участка
от т.	до т.			
1	2	3	4	5
н109У	н110У	32,38	—	—
н110У	н111У	60,10		
н111У	н112У	32,96		
н112У	н113У	27,80		
н113У	н109У	34,88		

3. Общие сведения об уточняемом земельном участке с кадастровым номером 31:09:2503002:46

№ п/п	Наименование характеристики земельного участка	Значение характеристики
1	2	3
1	Адрес земельного участка	Российская Федерация, Белгородская область, Корочанский р-н, Заломное с
	Местоположение земельного участка (при отсутствии присвоенного адреса)	—
	Дополнительные сведения о местоположении земельного участка	—
2	Площадь земельного участка ± величина погрешности определения площади (P ± ΔP), м²	2000 ± 16
3	Формула, примененная для расчета предельной допустимой погрешности определения площади земельного участка (ΔP), м²	$3,5 * 0,10 * \sqrt{(2\ 000,00)} = 16$
4	Площадь земельного участка согласно сведениям Единого государственного реестра недвижимости (P _{кад}), м²	2 000
5	Оценка расхождения P и P _{кад} (P - P _{кад}), м²	0
6	Предельный минимальный и максимальный размеры земельного участка (P _{мин} и P _{макс}), м²	P _{мин} = 1 000 P _{макс} = 2 900

1	2	3
7	Кадастровый или иной номер (обозначение) здания, сооружения, объекта незавершенного строительства, расположенного на земельном участке	—
8	Иные сведения	—

1. Сведения о характерных точках границы уточняемого земельного участка с кадастровым номером 31:09:2503002:13

Зона № 2

Обозначение характерных точек границ	Существующие координаты, м		Уточненные координаты, м		Метод определения координат	Средняя квадратическая погрешность определения координат характерной точки (Mt), м	Формулы, примененные для расчета средней квадратической погрешности определения координат характерной точки (Mt), м
	X	Y	X	Y			
1	2	3	4	5	6	7	8
н105У	—	—	403 857,63	2 169 946,54	Метод спутниковых геодезических измерений (определений)	0,10	$\sqrt{(0,07^2 + 0,07^2)} = 0,10$
н106У	—	—	403 843,93	2 169 982,91			
н107У	—	—	403 786,16	2 169 955,09			
н108У	—	—	403 719,91	2 169 932,88			
н19У	—	—	403 734,49	2 169 895,35			
н18У	—	—	403 850,08	2 169 943,43			
н105У	—	—	403 857,63	2 169 946,54			

2. Сведения о частях границ уточняемого земельного участка с кадастровым номером 31:09:2503002:13

Обозначение части границ		Горизонтальное проложение (S), м	Описание прохождения части границ	Отметка о наличии земельного спора о местоположении границ земельного участка
от т.	до т.			
1	2	3	4	5
н105У	н106У	38,86	—	—
н106У	н107У	64,12		

1	2	3	4	5
н107У	н108У	69,87	—	—
н108У	н19У	40,26		
н19У	н18У	125,19		
н18У	н105У	8,17		

3. Общие сведения об уточняемом земельном участке с кадастровым номером 31:09:2503002:13

№ п/п	Наименование характеристики земельного участка	Значение характеристики
1	2	3
1	Адрес земельного участка	Российская Федерация, Белгородская область, Корочанский р-н, Заломное с
	Местоположение земельного участка (при отсутствии присвоенного адреса)	—
	Дополнительные сведения о местоположении земельного участка	—
2	Площадь земельного участка ± величина погрешности определения площади ($P \pm \Delta P$), м ²	5000 ± 25
3	Формула, примененная для расчета предельной допустимой погрешности определения площади земельного участка (ΔP), м ²	$3,5 * 0,10 * \sqrt{(5\ 000,00)} = 25$
4	Площадь земельного участка согласно сведениям Единого государственного реестра недвижимости ($P_{\text{кад}}$), м ²	5 000
5	Оценка расхождения P и $P_{\text{кад}}$ ($P - P_{\text{кад}}$), м ²	0
6	Предельный минимальный и максимальный размеры земельного участка ($P_{\text{мин}}$ и $P_{\text{макс}}$), м ²	$P_{\text{мин}} = 1\ 000$ $P_{\text{макс}} = 2\ 900$
7	Кадастровый или иной номер (обозначение) здания, сооружения, объекта незавершенного строительства, расположенного на земельном участке	—
8	Иные сведения	—

Сведения об образуемых земельных участках

1. Сведения о характерных точках границ образуемых земельных участков

Обозначение земельного участка _____

Зона № _____

Обозначение характерных точек границ	Координаты, м		Метод определения координат	Средняя квадратическая погрешность определения координат характерной точки (Mt), м	Формулы, примененные для расчета средней квадратической погрешности определения координат характерной точки (Mt), м
	X	Y			
1	2	3	4	5	6

2. Сведения о частях границ образуемых земельных участков

Обозначение земельного участка _____

Обозначение части границ		Горизонтальное проложение (S), м	Описание прохождения части границ	Отметка о наличии земельного спора о местоположении границ земельного участка
от т.	до т.			
1	2	3	4	5

3. Общие сведения об образуемых земельных участках

Обозначение земельного участка _____

№ п/п	Наименование характеристики земельного участка	Значение характеристики
1	2	3
1	Адрес земельного участка	
2	Категория земель	
3	Вид разрешенного использования	
4	Площадь земельного участка ± величина погрешности определения площади ($P \pm \Delta P$), м ²	
5	Формула, примененная для расчета предельной допустимой погрешности определения площади земельного участка (ΔP), м ²	
6	Предельный минимальный и максимальный размеры земельного участка (Pмин) и (Pмакс), м ²	Pмин = Pмакс =
7	Кадастровый или иной номер (обозначение) здания, сооружения, объекта незавершенного строительства, расположенного на земельном участке	

1	2	3
8	Кадастровые номера исходных земельных участков	
	Иное	
9	Иные сведения	
4. Сведения о земельных участках, посредством которых обеспечивается доступ (проход или проезд от земельных участков общего пользования) к образуемым земельным участкам		
№ п/п	Кадастровый номер или обозначение земельного участка, для которого обеспечивается доступ	Кадастровый номер или обозначение земельного участка, посредством которого обеспечивается доступ
1	2	3

**Сведения об уточняемых земельных участках,
необходимые для исправления реестровых ошибок в сведениях о местоположении их границ**

1. Сведения о характерных точках границы уточняемого земельного участка с кадастровым номером 31:09:2503002:5

Зона № 2

Обозначение характерных точек границ	Существующие координаты, м		Уточненные координаты, м		Метод определения координат	Средняя квадратическая погрешность определения координат характерной точки (Mt), м	Формулы, примененные для расчета средней квадратической погрешности определения координат характерной точки (Mt), м
	X	Y	X	Y			
1	2	3	4	5	6	7	8
17	403 965,18	2 169 849,09	—	—	—	—	—
18	403 943,59	2 169 884,57	—	—			
19	403 848,10	2 169 814,05	—	—			
20	403 880,09	2 169 774,32	—	—			
21	403 935,05	2 169 820,57	—	—			
22	403 932,76	2 169 826,95	—	—			
н1У	—	—	403 799,12	2 169 720,37			
н2У	—	—	403 839,26	2 169 744,86			
н3У	—	—	403 860,61	2 169 759,84			
н4У	—	—	403 859,59	2 169 766,31			
н5У	—	—	403 892,51	2 169 785,50			
н79У	—	—	403 878,02	2 169 824,18			
н7У	—	—	403 773,70	2 169 761,45			
н1У	—	—	403 799,12	2 169 720,37			

1	2	3	4	5	6	7	8
23	403 502,43	2 170 168,79	—	—	—	—	—
24	403 508,60	2 170 158,88	—	—			
25	403 513,61	2 170 150,92	—	—			
26	403 549,72	2 170 094,80	—	—			
27	403 598,69	2 170 116,78	—	—			
28	403 556,49	2 170 196,92	—	—			
н28У	—	—	403 500,40	2 170 167,73	Метод спутниковых геодезических измерений (определений)	0,10	$\sqrt{(0,07^2 + 0,07^2)} = 0,10$
н29У	—	—	403 490,51	2 170 161,79			
н30У	—	—	403 533,45	2 170 098,59			
н31У	—	—	403 588,41	2 170 129,91			
н32У	—	—	403 554,29	2 170 195,54			
н28У	—	—	403 500,40	2 170 167,73			

2. Сведения о частях границ уточняемого земельного участка с кадастровым номером 31:09:2503002:34

Обозначение части границ		Горизонтальное проложение (S), м	Описание прохождения части границ	Отметка о наличии земельного спора о местоположении границ земельного участка
от т.	до т.			
1	2	3	4	5
н28У	н29У	11,54	—	—
н29У	н30У	76,41		
н30У	н31У	63,26		
н31У	н32У	73,97		
н32У	н28У	60,64		

3. Характеристики уточняемого земельного участка с кадастровым номером 31:09:2503002:34

№ п/п	Наименование характеристики земельного участка	Значение характеристики
1	2	3
1	Площадь земельного участка ± величина погрешности определения площади ($P \pm \Delta P$), м ²	5100 ± 25

1	2	3
2	Формула, примененная для расчета предельной допустимой погрешности определения площади земельного участка (ΔP), м ²	$3,5*0,10*\sqrt{(5\ 100,00)} = 25$
3	Иные сведения	—

1. Сведения о характерных точках границы уточняемого земельного участка с кадастровым номером 31:09:2503002:36

Зона № 2

Обозначение характерных точек границ	Существующие координаты, м		Уточненные координаты, м		Метод определения координат	Средняя квадратическая погрешность определения координат характерной точки (Mt), м	Формулы, примененные для расчета средней квадратической погрешности определения координат характерной точки (Mt), м
	X	Y	X	Y			
1	2	3	4	5	6	7	8
7	403 581,84	2 170 237,31	—	—	—	—	—
8	403 592,74	2 170 219,03	—	—			
9	403 689,92	2 170 282,58	—	—			
10	403 676,04	2 170 306,96	—	—			
н73У	—	—	403 616,87	2 170 246,04	Метод спутниковых геодезических измерений (определений)	0,10	$\sqrt{(0,07^2 + 0,07^2)} = 0,10$
н74У	—	—	403 627,77	2 170 227,76			
н75У	—	—	403 724,95	2 170 291,31			
н76У	—	—	403 711,07	2 170 315,69			
н73У	—	—	403 616,87	2 170 246,04			

2. Сведения о частях границ уточняемого земельного участка с кадастровым номером 31:09:2503002:36

Обозначение части границ		Горизонтальное проложение (S), м	Описание прохождения части границ	Отметка о наличии земельного спора о местоположении границ земельного участка
от т.	до т.			
1	2	3	4	5
н73У	н74У	21,28	—	—
н74У	н75У	116,11	—	—

1	2	3	4	5
н75У	н76У	28,05	—	—
н76У	н73У	117,15	—	—

3. Характеристики уточняемого земельного участка с кадастровым номером 31:09:2503002:36

№ п/п	Наименование характеристики земельного участка	Значение характеристики
1	2	3
1	Площадь земельного участка ± величина погрешности определения площади ($P \pm \Delta P$), м ²	2866 ± 19
2	Формула, примененная для расчета предельной допустимой погрешности определения площади земельного участка (ΔP), м ²	$3,5 * 0,10 * \sqrt{(2\ 866,00)} = 19$
3	Иные сведения	—

1. Сведения о характерных точках границы уточняемого земельного участка с кадастровым номером 31:09:2503002:44

Зона № 2

Обозначение характерных точек границ	Существующие координаты, м		Уточненные координаты, м		Метод определения координат	Средняя квадратическая погрешность определения координат характерной точки (Mt), м	Формулы, примененные для расчета средней квадратической погрешности определения координат характерной точки (Mt), м
	X	Y	X	Y			
1	2	3	4	5	6	7	8
1	9 842,65	10 578,29	—	—	—	—	—
2	9 864,59	10 601,92	—	—			
3	9 810,30	10 679,29	—	—			
4	9 773,75	10 733,37	—	—			
5	9 750,28	10 717,11	—	—			
6	9 784,08	10 663,31	—	—			
н117У	—	—	403 335,01	2 170 069,76	Метод спутниковых геодезических измерений (определений)	0,10	$\sqrt{(0,07^2 + 0,07^2)} = 0,10$
н118У	—	—	403 350,06	2 170 077,95			
н119У	—	—	403 413,22	2 170 112,27			

1	2	3	4	5	6	7	8
н120У	—	—	403 472,99	2 170 141,33	Метод спутниковых геодезических измерений (определений)	0,10	$\sqrt{(0,07^2 + 0,07^2)} = 0,10$
н35У	—	—	403 458,52	2 170 170,07			
н34У	—	—	403 432,79	2 170 155,70			
н33У	—	—	403 329,70	2 170 104,74			
н41У	—	—	403 315,23	2 170 097,40			
н117У	—	—	403 335,01	2 170 069,76			

2. Сведения о частях границ уточняемого земельного участка с кадастровым номером 31:09:2503002:44

Обозначение части границ		Горизонтальное проложение (S), м	Описание прохождения части границ	Отметка о наличии земельного спора о местоположении границ земельного участка
от т.	до т.			
1	2	3	4	5
н117У	н118У	17,13	—	—
н118У	н119У	71,88		
н119У	н120У	66,46		
н120У	н35У	32,18		
н35У	н34У	29,47		
н34У	н33У	115,00		
н33У	н41У	16,23		
н41У	н117У	33,99		

3. Характеристики уточняемого земельного участка с кадастровым номером 31:09:2503002:44

№ п/п	Наименование характеристики земельного участка	Значение характеристики
1	2	3
1	Площадь земельного участка ± величина погрешности определения площади ($P \pm \Delta P$), м ²	4980 ± 25
2	Формула, примененная для расчета предельной допустимой погрешности определения площади земельного участка (ΔP), м ²	$3,5 * 0,10 * \sqrt{(4\ 980,00)} = 25$
3	Иные сведения	—

1. Сведения о характерных точках границы уточняемого земельного участка с кадастровым номером 31:09:2503002:45

Зона № 2

Обозначение характерных точек границ	Существующие координаты, м		Уточненные координаты, м		Метод определения координат	Средняя квадратическая погрешность определения координат характерной точки (Mt), м	Формулы, примененные для расчета средней квадратической погрешности определения координат характерной точки (Mt), м
	X	Y	X	Y			
1	2	3	4	5	6	7	8
27	403 460,24	2 170 176,88	—	—	—	—	—
30	403 451,59	2 170 194,28	—	—			
31	403 418,68	2 170 180,41	—	—			
32	403 284,03	2 170 112,01	—	—			
33	403 291,54	2 170 095,53	—	—			
34	403 433,03	2 170 163,77	—	—			
н33У	—	—	403 329,70	2 170 104,74			
н34У	—	—	403 432,79	2 170 155,70			
н35У	—	—	403 458,52	2 170 170,07			
н36У	—	—	403 449,12	2 170 188,00			
н37У	—	—	403 445,65	2 170 186,44			
н38У	—	—	403 417,32	2 170 171,96			
н39У	—	—	403 291,78	2 170 108,78			
н40У	—	—	403 301,28	2 170 090,22			
н41У	—	—	403 315,23	2 170 097,40			
н33У	—	—	403 329,70	2 170 104,74			

2. Сведения о частях границ уточняемого земельного участка с кадастровым номером 31:09:2503002:45

Обозначение части границ		Горизонтальное проложение (S), м	Описание прохождения части границ	Отметка о наличии земельного спора о местоположении границ земельного участка
от т.	до т.			
1	2	3	4	5
н33У	н34У	115,00	—	—
н34У	н35У	29,47		
н35У	н36У	20,24		
н36У	н37У	3,80		
н37У	н38У	31,82		
н38У	н39У	140,54		
н39У	н40У	20,85		
н40У	н41У	15,69		
н41У	н33У	16,23		

3. Характеристики уточняемого земельного участка с кадастровым номером 31:09:2503002:45

№ п/п	Наименование характеристики земельного участка	Значение характеристики
1	2	3
1	Площадь земельного участка ± величина погрешности определения площади ($P \pm \Delta P$), м ²	3700 ± 21
2	Формула, примененная для расчета предельной допустимой погрешности определения площади земельного участка (ΔP), м ²	$3,5 * 0,10 * \sqrt{(3\ 700,00)} = 21$
3	Иные сведения	—

1. Сведения о характерных точках границы уточняемого земельного участка с кадастровым номером 31:09:2503002:52

Зона № <u>2</u>							
Обозначение характерных точек границ	Существующие координаты, м		Уточненные координаты, м		Метод определения координат	Средняя квадратическая погрешность определения координат характерной точки (Mt), м	Формулы, примененные для расчета средней квадратической погрешности определения координат характерной точки (Mt), м
	X	Y	X	Y			
1	2	3	4	5	6	7	8
1	403 588,85	2 169 979,90	—	—	—	—	—

1	2	3	4	5	6	7	8
н49У	—	—	403 557,92	2 170 020,50	Метод спутниковых геодезических измерений (определений)	0,10	$\sqrt{(0,07^2 + 0,07^2)} = 0,10$
н48У	—	—	403 645,07	2 170 074,49			
н47У	—	—	403 667,94	2 170 037,73			
н46У	—	—	403 623,20	2 170 005,25			
н45У	—	—	403 630,63	2 169 995,35			
н44У	—	—	403 623,60	2 169 990,15			
н43У	—	—	403 616,65	2 170 000,52			
н42У	—	—	403 582,00	2 169 974,99			
8	403 564,77	2 170 025,41	—	—	—	—	—
86	403 651,92	2 170 079,40	—	—			
6	403 674,79	2 170 042,64	—	—			
5	403 630,05	2 170 010,16	—	—			
4	403 637,48	2 170 000,26	—	—			
3	403 630,45	2 169 995,06	—	—			
2	403 623,50	2 170 005,43	—	—			
н49У	—	—	403 557,92	2 170 020,50	Метод спутниковых геодезических измерений (определений)	0,10	$\sqrt{(0,07^2 + 0,07^2)} = 0,10$
Вырез 1 из 1							
н50У	—	—	403 648,74	2 170 044,00	Метод спутниковых геодезических измерений (определений)	0,10	$\sqrt{(0,07^2 + 0,07^2)} = 0,10$
н51У	—	—	403 648,68	2 170 044,30			
н52У	—	—	403 648,98	2 170 044,36			
н53У	—	—	403 649,04	2 170 044,06			

1	2	3	4	5	6	7	8
н50У	—	—	403 648,74	2 170 044,00	Метод спутниковых геодезических измерений (определений)	0,10	$\sqrt{(0,07^2 + 0,07^2)} = 0,10$

2. Сведения о частях границ уточняемого земельного участка с кадастровым номером 31:09:2503002:52

Обозначение части границ		Горизонтальное проложение (S), м	Описание прохождения части границ	Отметка о наличии земельного спора о местоположении границ земельного участка
от т.	до т.			
1	2	3	4	5
н42У	н43У	43,04	—	—
н43У	н44У	12,48		
н44У	н45У	8,74		
н45У	н46У	12,38		
н46У	н47У	55,29		
н47У	н48У	43,29		
н48У	н49У	102,52		
н49У	н42У	51,49		

Вырез 1 из 1

н50У	н51У	0,31	—	—
н51У	н52У	0,31		
н52У	н53У	0,31		
н53У	н50У	0,31		

3. Характеристики уточняемого земельного участка с кадастровым номером 31:09:2503002:52

№ п/п	Наименование характеристики земельного участка	Значение характеристики
1	2	3
1	Площадь земельного участка ± величина погрешности определения площади ($P \pm \Delta P$), м ²	5025 ± 25
2	Формула, примененная для расчета предельной допустимой погрешности определения площади земельного участка (ΔP), м ²	$3,5 * 0,10 * \sqrt{(5\ 025,00)} = 25$
3	Иные сведения	—

Описание местоположения здания, сооружения, объекта незавершенного строительства на земельном участке

1. Сведения о характерных точках контура

вид объекта недвижимости (здание, сооружение, объект незавершенного строительства) _____

кадастровый номер (обозначение) 31:09:2503001:29

Зона № 2

Номер контура	Номера характерных точек контура	Существующие			Уточненные			Метод определения координат	Средняя квадратическая погрешность определения координат характерной точки (Mt), м	Формулы, примененные для расчета средней квадратической погрешности определения координат характерной точки (Mt), м
		координаты, м		R, м	координаты, м		R, м			
		X	Y		X	Y				
1	2	3	4	5	6	7	8	9	10	11
—	н10	—	—	—	403 645,75	2 169 811,42	—	Метод спутниковых геодезических измерений (определений)	0,10	$\sqrt{(0,07^2 + 0,07^2)} = 0,10$
	н20	—	—	—	403 651,62	2 169 813,83	—			
	н30	—	—	—	403 648,47	2 169 821,52	—			
	н40	—	—	—	403 642,60	2 169 819,11	—			
	н10	—	—	—	403 645,75	2 169 811,42	—			

2. Характеристики здания, сооружения, объекта незавершенного строительства с кадастровым номером (обозначением) 31:09:2503001:29

№ п/п	Наименование характеристики	Значение характеристики
1	2	3
1	Вид объекта недвижимости	Здание
2	Ранее присвоенный государственный учетный номер здания, сооружения, объекта незавершенного строительства (кадастровый, инвентарный или условный номер)	—

1	2	3
3	Кадастровый номер земельного участка (земельных участков), в границах которого (которых) расположено здание, сооружение, объект незавершенного строительства	31:09:2503002:167
4	Номер кадастрового квартала (кадастровых кварталов), в пределах которого (которых) расположено здание, сооружение, объекта незавершенного строительства	31:09:2503002
5	Адрес здания, сооружения, объекта незавершенного строительства	—
	Местоположение здания, сооружения, объекта незавершенного строительства	309234, Российская Федерация, Белгородская область, Корочанский р-н, Заломное с, Широкая ул, д 8
	Дополнительные сведения о местоположении	—
6	Иные сведения	—

1. Сведения о характерных точках контура

вид объекта недвижимости (здание, сооружение, объект незавершенного строительства)

кадастровый номер (обозначение) 31:09:2503001:30

Зона № 2

Номер контура	Номера характерных точек контура	Существующие			Уточненные			Метод определения координат	Средняя квадратическая погрешность определения координат характерной точки (Mt), м	Формулы, примененные для расчета средней квадратической погрешности определения координат характерной точки (Mt), м
		координаты, м		R, м	координаты, м		R, м			
		X	Y		X	Y				
1	2	3	4	5	6	7	8	9	10	11
—	н540	—	—	—	403 793,37	2 170 126,24	—	Метод спутниковых геодезических измерений (определений)	0,10	$\sqrt{(0,07^2 + 0,07^2)} = 0,10$
	н550	—	—	—	403 799,83	2 170 128,58	—			
	н560	—	—	—	403 797,69	2 170 134,50	—			

1	2	3	4	5	6	7	8	9	10	11
—	н570	—	—	—	403 791,23	2 170 132,17	—	Метод спутниковых геодезических измерений (определений)	0,10	$\sqrt{(0,07^2 + 0,07^2)} = 0,10$
	н540	—	—	—	403 793,37	2 170 126,24	—			

2. Характеристики здания, сооружения, объекта незавершенного строительства с кадастровым номером (обозначением) 31:09:2503001:30

№ п/п	Наименование характеристики	Значение характеристики
1	2	3
1	Вид объекта недвижимости	Здание
2	Ранее присвоенный государственный учетный номер здания, сооружения, объекта незавершенного строительства (кадастровый, инвентарный или условный номер)	—
3	Кадастровый номер земельного участка (земельных участков), в границах которого (которых) расположено здание, сооружение, объект незавершенного строительства	31:09:2503002:22
4	Номер кадастрового квартала (кадастровых кварталов), в пределах которого (которых) расположено здание, сооружение, объекта незавершенного строительства	31:09:2503002
5	Адрес здания, сооружения, объекта незавершенного строительства	—
	Местоположение здания, сооружения, объекта незавершенного строительства	309234, Российская Федерация, Белгородская область, Корочанский р-н, Заломное с, Широкая ул, д 26
	Дополнительные сведения о местоположении	—
6	Иные сведения	—

1. Сведения о характерных точках контура

вид объекта недвижимости (здание, сооружение, объект незавершенного строительства)

кадастровый номер (обозначение) 31:09:2503001:32

Зона № 2

Номер контура	Номера характерных точек контура	Существующие			Уточненные			Метод определения координат	Средняя квадратическая погрешность определения координат характерной точки (Mt), м	Формулы, примененные для расчета средней квадратической погрешности определения координат характерной точки (Mt), м
		координаты, м		R, м	координаты, м		R, м			
		X	Y		X	Y				
1	2	3	4	5	6	7	8	9	10	11
—	н590	—	—	—	403 867,28	2 169 975,05	—	Метод спутниковых геодезических измерений (определений)	0,10	$\sqrt{(0,07^2 + 0,07^2)} = 0,10$
	н600	—	—	—	403 866,49	2 169 980,19	—			
	н610	—	—	—	403 859,85	2 169 979,17	—			
	н620	—	—	—	403 860,64	2 169 974,03	—			
	н590	—	—	—	403 867,28	2 169 975,05	—			

2. Характеристики здания, сооружения, объекта незавершенного строительства с кадастровым номером (обозначением) 31:09:2503001:32

№ п/п	Наименование характеристики	Значение характеристики
1	2	3
1	Вид объекта недвижимости	Здание
2	Ранее присвоенный государственный учетный номер здания, сооружения, объекта незавершенного строительства (кадастровый, инвентарный или условный номер)	—

1	2	3
3	Кадастровый номер земельного участка (земельных участков), в границах которого (которых) расположено здание, сооружение, объект незавершенного строительства	31:09:2503002:14
4	Номер кадастрового квартала (кадастровых кварталов), в пределах которого (которых) расположено здание, сооружение, объекта незавершенного строительства	31:09:2503002
5	Адрес здания, сооружения, объекта незавершенного строительства	—
	Местоположение здания, сооружения, объекта незавершенного строительства	309234, Российская Федерация, Белгородская область, Корочанский р-н, Заломное с, Широкая ул, д 30
	Дополнительные сведения о местоположении	—
6	Иные сведения	—

1. Сведения о характерных точках контура

вид объекта недвижимости (здание, сооружение, объект незавершенного строительства)

кадастровый номер (обозначение) 31:09:2503001:34

Зона № 2

Номер контура	Номера характерных точек контура	Существующие			Уточненные			Метод определения координат	Средняя квадратическая погрешность определения координат характерной точки (Mt), м	Формулы, примененные для расчета средней квадратической погрешности определения координат характерной точки (Mt), м
		координаты, м		R, м	координаты, м		R, м			
		X	Y		X	Y				
1	2	3	4	5	6	7	8	9	10	11
—	н690	—	—	—	403 851,72	2 169 931,04	—	Метод спутниковых геодезических измерений (определений)	0,10	$\sqrt{(0,07^2 + 0,07^2)} = 0,10$
	н700	—	—	—	403 850,43	2 169 935,60	—			
	н710	—	—	—	403 842,69	2 169 933,42	—			

1	2	3	4	5	6	7	8	9	10	11
—	н72О	—	—	—	403 843,98	2 169 928,85	—	Метод спутниковых геодезических измерений (определений)	0,10	$\sqrt{(0,07^2 + 0,07^2)} = 0,10$
	н69О	—	—	—	403 851,72	2 169 931,04	—			

2. Характеристики здания, сооружения, объекта незавершенного строительства с кадастровым номером (обозначением) 31:09:2503001:34

№ п/п	Наименование характеристики	Значение характеристики
1	2	3
1	Вид объекта недвижимости	Здание
2	Ранее присвоенный государственный учетный номер здания, сооружения, объекта незавершенного строительства (кадастровый, инвентарный или условный номер)	—
3	Кадастровый номер земельного участка (земельных участков), в границах которого (которых) расположено здание, сооружение, объект незавершенного строительства	31:09:2503002:12
4	Номер кадастрового квартала (кадастровых кварталов), в пределах которого (которых) расположено здание, сооружение, объекта незавершенного строительства	31:09:2503002
5	Адрес здания, сооружения, объекта незавершенного строительства	—
	Местоположение здания, сооружения, объекта незавершенного строительства	309234, Российская Федерация, Белгородская область, Корочанский р-н, Заломное с, Широкая ул, д 31
	Дополнительные сведения о местоположении	—
6	Иные сведения	—

1. Сведения о характерных точках контура

вид объекта недвижимости (здание, сооружение, объект незавершенного строительства)

кадастровый номер (обозначение) 31:09:2503001:36

Зона № 2

Номер контура	Номера характерных точек контура	Существующие			Уточненные			Метод определения координат	Средняя квадратическая погрешность определения координат характерной точки (Mt), м	Формулы, примененные для расчета средней квадратической погрешности определения координат характерной точки (Mt), м
		координаты, м		R, м	координаты, м		R, м			
		X	Y		X	Y				
1	2	3	4	5	6	7	8	9	10	11
—	н420	—	—	—	403 839,44	2 170 077,94	—	Метод спутниковых геодезических измерений (определений)	0,10	$\sqrt{(0,07^2 + 0,07^2)} = 0,10$
	н430	—	—	—	403 837,82	2 170 084,44	—			
	н440	—	—	—	403 830,34	2 170 082,57	—			
	н450	—	—	—	403 831,96	2 170 076,07	—			
	н420	—	—	—	403 839,44	2 170 077,94	—			

2. Характеристики здания, сооружения, объекта незавершенного строительства с кадастровым номером (обозначением) 31:09:2503001:36

№ п/п	Наименование характеристики	Значение характеристики
1	2	3
1	Вид объекта недвижимости	Здание
2	Ранее присвоенный государственный учетный номер здания, сооружения, объекта незавершенного строительства (кадастровый, инвентарный или условный номер)	—

1	2	3
3	Кадастровый номер земельного участка (земельных участков), в границах которого (которых) расположено здание, сооружение, объект незавершенного строительства	31:09:2503002:21
4	Номер кадастрового квартала (кадастровых кварталов), в пределах которого (которых) расположено здание, сооружение, объекта незавершенного строительства	31:09:2503002
5	Адрес здания, сооружения, объекта незавершенного строительства	—
	Местоположение здания, сооружения, объекта незавершенного строительства	309234, Российская Федерация, Белгородская область, Корочанский р-н, Заломное с, Широкая ул, д 27
	Дополнительные сведения о местоположении	—
6	Иные сведения	—

1. Сведения о характерных точках контура

вид объекта недвижимости (здание, сооружение, объект незавершенного строительства)

кадастровый номер (обозначение) 31:09:2503001:41

Зона № 2

Номер контура	Номера характерных точек контура	Существующие			Уточненные			Метод определения координат	Средняя квадратическая погрешность определения координат характерной точки (Mt), м	Формулы, примененные для расчета средней квадратической погрешности определения координат характерной точки (Mt), м
		координаты, м		R, м	координаты, м		R, м			
		X	Y		X	Y				
1	2	3	4	5	6	7	8	9	10	11
—	н470	—	—	—	403 819,93	2 170 050,41	—	Метод спутниковых геодезических измерений (определений)	0,10	$\sqrt{(0,07^2 + 0,07^2)} = 0,10$
	н480	—	—	—	403 817,74	2 170 056,20	—			
	н490	—	—	—	403 810,92	2 170 053,62	—			

1	2	3	4	5	6	7	8	9	10	11
—	н500	—	—	—	403 812,36	2 170 049,81	—	Метод спутниковых геодезических измерений (определений)	0,10	$\sqrt{(0,07^2 + 0,07^2)} = 0,10$
	н510	—	—	—	403 816,39	2 170 051,34	—			
	н520	—	—	—	403 817,14	2 170 049,36	—			
	н470	—	—	—	403 819,93	2 170 050,41	—			

2. Характеристики здания, сооружения, объекта незавершенного строительства с кадастровым номером (обозначением) 31:09:2503001:41

№ п/п	Наименование характеристики	Значение характеристики
1	2	3
1	Вид объекта недвижимости	Здание
2	Ранее присвоенный государственный учетный номер здания, сооружения, объекта незавершенного строительства (кадастровый, инвентарный или условный номер)	—
3	Кадастровый номер земельного участка (земельных участков), в границах которого (которых) расположено здание, сооружение, объект незавершенного строительства	31:09:2503002:19
4	Номер кадастрового квартала (кадастровых кварталов), в пределах которого (которых) расположено здание, сооружение, объекта незавершенного строительства	31:09:2503002
5	Адрес здания, сооружения, объекта незавершенного строительства	—
	Местоположение здания, сооружения, объекта незавершенного строительства	309234, Российская Федерация, Белгородская область, Корочанский р-н, Заломное с, Широкая ул, д 28
	Дополнительные сведения о местоположении	—
6	Иные сведения	—

1. Сведения о характерных точках контура

вид объекта недвижимости (здание, сооружение, объект незавершенного строительства)

кадастровый номер (обозначение) 31:09:2503001:42

Зона № 2

Номер контура	Номера характерных точек контура	Существующие			Уточненные			Метод определения координат	Средняя квадратическая погрешность определения координат характерной точки (Mt), м	Формулы, примененные для расчета средней квадратической погрешности определения координат характерной точки (Mt), м
		координаты, м		R, м	координаты, м		R, м			
		X	Y		X	Y				
1	2	3	4	5	6	7	8	9	10	11
—	н160	—	—	—	403 852,92	2 170 040,23	—	Метод спутниковых геодезических измерений (определений)	0,10	$\sqrt{(0,07^2 + 0,07^2)} = 0,10$
	н170	—	—	—	403 851,37	2 170 046,79	—			
	н180	—	—	—	403 844,07	2 170 045,06	—			
	н190	—	—	—	403 845,62	2 170 038,50	—			
	н160	—	—	—	403 852,92	2 170 040,23	—			

2. Характеристики здания, сооружения, объекта незавершенного строительства с кадастровым номером (обозначением) 31:09:2503001:42

№ п/п	Наименование характеристики	Значение характеристики
1	2	3
1	Вид объекта недвижимости	Здание
2	Ранее присвоенный государственный учетный номер здания, сооружения, объекта незавершенного строительства (кадастровый, инвентарный или условный номер)	—

1	2	3
3	Кадастровый номер земельного участка (земельных участков), в границах которого (которых) расположено здание, сооружение, объект незавершенного строительства	31:09:2503002:17
4	Номер кадастрового квартала (кадастровых кварталов), в пределах которого (которых) расположено здание, сооружение, объекта незавершенного строительства	31:09:2503002
5	Адрес здания, сооружения, объекта незавершенного строительства	—
	Местоположение здания, сооружения, объекта незавершенного строительства	309234, Российская Федерация, Белгородская область, Корочанский р-н, Заломное с, Широкая ул, д 29
	Дополнительные сведения о местоположении	—
6	Иные сведения	—

1. Сведения о характерных точках контура

вид объекта недвижимости (здание, сооружение, объект незавершенного строительства)

кадастровый номер (обозначение) 31:09:2503001:46

Зона № 2

Номер контура	Номера характерных точек контура	Существующие			Уточненные			Метод определения координат	Средняя квадратическая погрешность определения координат характерной точки (Mt), м	Формулы, примененные для расчета средней квадратической погрешности определения координат характерной точки (Mt), м
		координаты, м		R, м	координаты, м		R, м			
		X	Y		X	Y				
1	2	3	4	5	6	7	8	9	10	11
—	н640	—	—	—	403 460,23	2 170 139,60	—	Метод спутниковых геодезических измерений (определений)	0,10	$\sqrt{(0,07^2 + 0,07^2)} = 0,10$
	н650	—	—	—	403 466,58	2 170 142,91	—			
	н660	—	—	—	403 462,67	2 170 150,41	—			

1	2	3	4	5	6	7	8	9	10	11
—	н67О	—	—	—	403 456,32	2 170 147,10	—	Метод спутниковых геодезических измерений (определений)	0,10	$\sqrt{(0,07^2 + 0,07^2)} = 0,10$
	н64О	—	—	—	403 460,23	2 170 139,60	—			

2. Характеристики здания, сооружения, объекта незавершенного строительства с кадастровым номером (обозначением) 31:09:2503001:46

№ п/п	Наименование характеристики	Значение характеристики
1	2	3
1	Вид объекта недвижимости	Здание
2	Ранее присвоенный государственный учетный номер здания, сооружения, объекта незавершенного строительства (кадастровый, инвентарный или условный номер)	—
3	Кадастровый номер земельного участка (земельных участков), в границах которого (которых) расположено здание, сооружение, объект незавершенного строительства	31:09:2503002:44
4	Номер кадастрового квартала (кадастровых кварталов), в пределах которого (которых) расположено здание, сооружение, объекта незавершенного строительства	31:09:2503002
5	Адрес здания, сооружения, объекта незавершенного строительства	—
	Местоположение здания, сооружения, объекта незавершенного строительства	309234, Российская Федерация, Белгородская область, Корочанский р-н, Заломное с, Широкая ул, д 16
	Дополнительные сведения о местоположении	—
6	Иные сведения	—

1. Сведения о характерных точках контура

вид объекта недвижимости (здание, сооружение, объект незавершенного строительства)

кадастровый номер (обозначение) 31:09:2503001:48

Зона № 2

Номер контура	Номера характерных точек контура	Существующие			Уточненные			Метод определения координат	Средняя квадратическая погрешность определения координат характерной точки (Mt), м	Формулы, примененные для расчета средней квадратической погрешности определения координат характерной точки (Mt), м
		координаты, м		R, м	координаты, м		R, м			
		X	Y		X	Y				
1	2	3	4	5	6	7	8	9	10	11
—	н370	—	—	—	403 860,81	2 169 855,15	—	Метод спутниковых геодезических измерений (определений)	0,10	$\sqrt{(0,07^2 + 0,07^2)} = 0,10$
	н380	—	—	—	403 868,32	2 169 858,39	—			
	н390	—	—	—	403 865,59	2 169 864,72	—			
	н400	—	—	—	403 858,08	2 169 861,48	—			
	н370	—	—	—	403 860,81	2 169 855,15	—			

2. Характеристики здания, сооружения, объекта незавершенного строительства с кадастровым номером (обозначением) 31:09:2503001:48

№ п/п	Наименование характеристики	Значение характеристики
1	2	3
1	Вид объекта недвижимости	Здание
2	Ранее присвоенный государственный учетный номер здания, сооружения, объекта незавершенного строительства (кадастровый, инвентарный или условный номер)	—

1	2	3
3	Кадастровый номер земельного участка (земельных участков), в границах которого (которых) расположено здание, сооружение, объект незавершенного строительства	31:09:2503002:7
4	Номер кадастрового квартала (кадастровых кварталов), в пределах которого (которых) расположено здание, сооружение, объекта незавершенного строительства	31:09:2503002
5	Адрес здания, сооружения, объекта незавершенного строительства	—
	Местоположение здания, сооружения, объекта незавершенного строительства	309234, Российская Федерация, Белгородская область, Корочанский р-н, Заломное с, Широкая ул, д 33
	Дополнительные сведения о местоположении	—
6	Иные сведения	—

1. Сведения о характерных точках контура

вид объекта недвижимости (здание, сооружение, объект незавершенного строительства)

кадастровый номер (обозначение) 31:09:2503001:49

Зона № 2

Номер контура	Номера характерных точек контура	Существующие			Уточненные			Метод определения координат	Средняя квадратическая погрешность определения координат характерной точки (Mt), м	Формулы, примененные для расчета средней квадратической погрешности определения координат характерной точки (Mt), м
		координаты, м		R, м	координаты, м		R, м			
		X	Y		X	Y				
1	2	3	4	5	6	7	8	9	10	11
—	н320	—	—	—	403 886,28	2 169 798,77	—	Метод спутниковых геодезических измерений (определений)	0,10	$\sqrt{(0,07^2 + 0,07^2)} = 0,10$
	н330	—	—	—	403 882,96	2 169 805,85	—			
	н340	—	—	—	403 875,43	2 169 802,32	—			

1	2	3	4	5	6	7	8	9	10	11
—	н350	—	—	—	403 878,67	2 169 795,41	—	Метод спутниковых геодезических измерений (определений)	0,10	$\sqrt{(0,07^2 + 0,07^2)} = 0,10$
	н320	—	—	—	403 886,28	2 169 798,77	—			

2. Характеристики здания, сооружения, объекта незавершенного строительства с кадастровым номером (обозначением) 31:09:2503001:49

№ п/п	Наименование характеристики	Значение характеристики
1	2	3
1	Вид объекта недвижимости	Здание
2	Ранее присвоенный государственный учетный номер здания, сооружения, объекта незавершенного строительства (кадастровый, инвентарный или условный номер)	—
3	Кадастровый номер земельного участка (земельных участков), в границах которого (которых) расположено здание, сооружение, объект незавершенного строительства	31:09:2503002:5
4	Номер кадастрового квартала (кадастровых кварталов), в пределах которого (которых) расположено здание, сооружение, объекта незавершенного строительства	31:09:2503002
5	Адрес здания, сооружения, объекта незавершенного строительства	—
	Местоположение здания, сооружения, объекта незавершенного строительства	309234, Российская Федерация, Белгородская область, Корочанский р-н, Заломное с, Широкая ул, д 34
	Дополнительные сведения о местоположении	—
6	Иные сведения	—

1. Сведения о характерных точках контура

вид объекта недвижимости (здание, сооружение, объект незавершенного строительства)

кадастровый номер (обозначение) 31:09:2503001:50

Зона № 2

Номер контура	Номера характерных точек контура	Существующие			Уточненные			Метод определения координат	Средняя квадратическая погрешность определения координат характерной точки (Mt), м	Формулы, примененные для расчета средней квадратической погрешности определения координат характерной точки (Mt), м
		координаты, м		R, м	координаты, м		R, м			
		X	Y		X	Y				
1	2	3	4	5	6	7	8	9	10	11
—	н110	—	—	—	403 561,25	2 170 162,00	—	Метод спутниковых геодезических измерений (определений)	0,10	$\sqrt{(0,07^2 + 0,07^2)} = 0,10$
	н120	—	—	—	403 557,67	2 170 169,14	—			
	н130	—	—	—	403 540,30	2 170 160,42	—			
	н140	—	—	—	403 543,88	2 170 153,29	—			
	н110	—	—	—	403 561,25	2 170 162,00	—			

2. Характеристики здания, сооружения, объекта незавершенного строительства с кадастровым номером (обозначением) 31:09:2503001:50

№ п/п	Наименование характеристики	Значение характеристики
1	2	3
1	Вид объекта недвижимости	Здание
2	Ранее присвоенный государственный учетный номер здания, сооружения, объекта незавершенного строительства (кадастровый, инвентарный или условный номер)	—

1	2	3
3	Кадастровый номер земельного участка (земельных участков), в границах которого (которых) расположено здание, сооружение, объект незавершенного строительства	31:09:2503002:34
4	Номер кадастрового квартала (кадастровых кварталов), в пределах которого (которых) расположено здание, сооружение, объекта незавершенного строительства	31:09:2503002
5	Адрес здания, сооружения, объекта незавершенного строительства	—
	Местоположение здания, сооружения, объекта незавершенного строительства	309234, Российская Федерация, Белгородская область, Корочанский р-н, Заломное с, Широкая ул, д 21
	Дополнительные сведения о местоположении	—
6	Иные сведения	—

1. Сведения о характерных точках контура

вид объекта недвижимости (здание, сооружение, объект незавершенного строительства)

кадастровый номер (обозначение) 31:09:2503001:53

Зона № 2

Номер контура	Номера характерных точек контура	Существующие			Уточненные			Метод определения координат	Средняя квадратическая погрешность определения координат характерной точки (Mt), м	Формулы, примененные для расчета средней квадратической погрешности определения координат характерной точки (Mt), м
		координаты, м		R, м	координаты, м		R, м			
		X	Y		X	Y				
1	2	3	4	5	6	7	8	9	10	11
—	н21О	—	—	—	403 592,95	2 169 915,67	—	Метод спутниковых геодезических измерений (определений)	0,10	$\sqrt{(0,07^2 + 0,07^2)} = 0,10$
	н22О	—	—	—	403 587,98	2 169 923,41	—			
	н23О	—	—	—	403 582,65	2 169 919,92	—			

1	2	3	4	5	6	7	8	9	10	11
—	н240	—	—	—	403 587,58	2 169 912,26	—	Метод спутниковых геодезических измерений (определений)	0,10	$\sqrt{(0,07^2 + 0,07^2)} = 0,10$
	н210	—	—	—	403 592,95	2 169 915,67	—			

2. Характеристики здания, сооружения, объекта незавершенного строительства с кадастровым номером (обозначением) 31:09:2503001:53

№ п/п	Наименование характеристики	Значение характеристики
1	2	3
1	Вид объекта недвижимости	Здание
2	Ранее присвоенный государственный учетный номер здания, сооружения, объекта незавершенного строительства (кадастровый, инвентарный или условный номер)	—
3	Кадастровый номер земельного участка (земельных участков), в границах которого (которых) расположено здание, сооружение, объект незавершенного строительства	31:09:2503002:39
4	Номер кадастрового квартала (кадастровых кварталов), в пределах которого (которых) расположено здание, сооружение, объекта незавершенного строительства	31:09:2503002
5	Адрес здания, сооружения, объекта незавершенного строительства	—
	Местоположение здания, сооружения, объекта незавершенного строительства	309234, Российская Федерация, Белгородская область, Корочанский р-н, Заломное с, Широкая ул, д 11
	Дополнительные сведения о местоположении	—
6	Иные сведения	—

1. Сведения о характерных точках контура

вид объекта недвижимости (здание, сооружение, объект незавершенного строительства)

кадастровый номер (обозначение) 31:09:2503001:54

Зона № 2

Номер контура	Номера характерных точек контура	Существующие			Уточненные			Метод определения координат	Средняя квадратическая погрешность определения координат характерной точки (Mt), м	Формулы, примененные для расчета средней квадратической погрешности определения координат характерной точки (Mt), м
		координаты, м		R, м	координаты, м		R, м			
		X	Y		X	Y				
1	2	3	4	5	6	7	8	9	10	11
—	н60	—	—	—	403 520,82	2 170 152,57	—	Метод спутниковых геодезических измерений (определений)	0,10	$\sqrt{(0,07^2 + 0,07^2)} = 0,10$
	н70	—	—	—	403 515,23	2 170 161,54	—			
	н80	—	—	—	403 506,55	2 170 156,12	—			
	н90	—	—	—	403 512,14	2 170 147,16	—			
	н60	—	—	—	403 520,82	2 170 152,57	—			

2. Характеристики здания, сооружения, объекта незавершенного строительства с кадастровым номером (обозначением) 31:09:2503001:54

№ п/п	Наименование характеристики	Значение характеристики
1	2	3
1	Вид объекта недвижимости	Здание
2	Ранее присвоенный государственный учетный номер здания, сооружения, объекта незавершенного строительства (кадастровый, инвентарный или условный номер)	—

1	2	3
3	Кадастровый номер земельного участка (земельных участков), в границах которого (которых) расположено здание, сооружение, объект незавершенного строительства	31:09:2503002:34
4	Номер кадастрового квартала (кадастровых кварталов), в пределах которого (которых) расположено здание, сооружение, объекта незавершенного строительства	31:09:2503002
5	Адрес здания, сооружения, объекта незавершенного строительства	—
	Местоположение здания, сооружения, объекта незавершенного строительства	309234, Российская Федерация, Белгородская область, Корочанский р-н, Заломное с, Широкая ул, д 21
	Дополнительные сведения о местоположении	—
6	Иные сведения	—

**Сведения о зданиях, сооружениях, объектах незавершенного строительства,
необходимые для исправления реестровых ошибок в сведениях об описании их местоположения**

1. Сведения о характерных точках контура здания, сооружения, объекта незавершенного строительства

с кадастровым номером 31:09:2503002:54

Зона № 2

Номер контура	Номера характерных точек контура	Существующие			Уточненные			Метод определения координат	Средняя квадратическая погрешность определения координат характерной точки (Mt), м	Формулы, примененные для расчета средней квадратической погрешности определения координат характерной точки (Mt), м
		координаты, м		R, м	координаты, м		R, м			
		X	Y		X	Y				
1	2	3	4	5	6	7	8	9	10	11
—	303	403 454,26	2 170 177,90	—	—	—	—	—	—	—
	304	403 451,48	2 170 183,66	—	—	—	—			
	305	403 444,37	2 170 180,22	—	—	—	—			
	306	403 447,15	2 170 174,46	—	—	—	—			
	307	403 454,26	2 170 177,90	—	—	—	—			
	h26O	—	—	—	403 452,63	2 170 170,14	—	Метод спутниковых геодезических измерений (определений)	0,10	$\sqrt{(0,07^2 + 0,07^2)} = 0,10$
	h29O	—	—	—	403 445,56	2 170 166,62	—			
	h28O	—	—	—	403 442,72	2 170 172,35	—			
	h27O	—	—	—	403 449,79	2 170 175,87	—			
	h26O	—	—	—	403 452,63	2 170 170,14	—			

2. Иные сведения о здании, сооружении, объекте незавершенного строительства с кадастровым номером 31:09:2503002:54

1.

—

**Схема границ земельных участков в границах кадастрового квартала 31:09:2503002
в с.Заломное Жигайловского сельского поселения
муниципального района "Корочанский район" Белгородской области**



Условные обозначения


:23 кадастровый номер земельного участка
и объекта капитального строительства

• н47У характерная точка границы земельного участка (новая)

• 4 характерная точка границы земельного участка (учтенная в ЕГРН)

 уточненная часть границы земельного участка и объекта капитального строительства

 существующая часть границы земельного участка и объекта капитального строительства

31:09:2503002  граница и номер кадастрового квартала


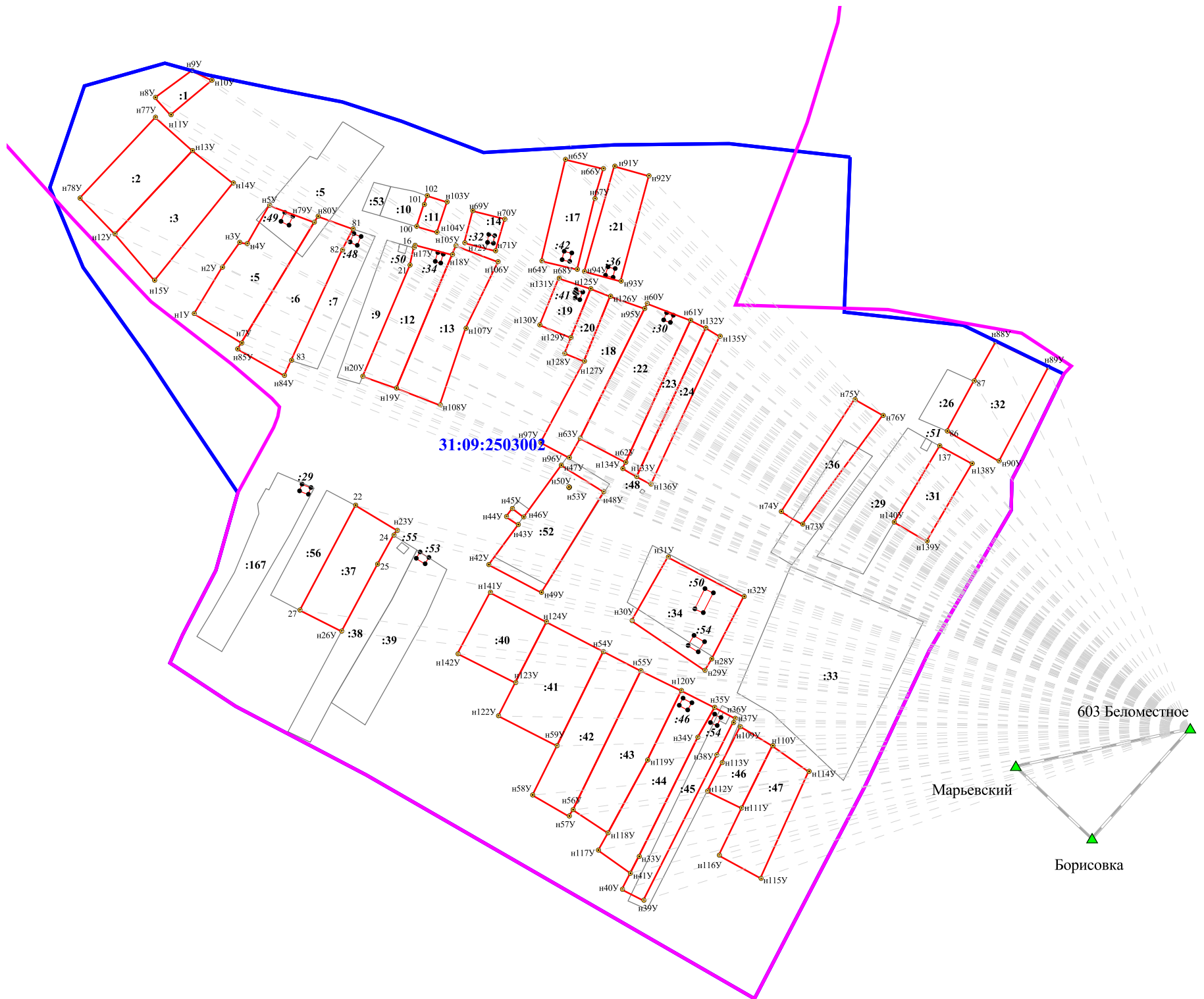
 граница земель населенного пункта

Схема геодезических построений



Условные обозначения

- граница уточняемого земельного участка, в отношении которого выполнялись комплексные кадастровые работы
- граница земельного участка, сведения о котором внесены в ЕГРН
- часть контура, образованного проекцией вновь образованного наземного конструктивного элемента здания, сооружения, объекта незавершенного строительства
- часть контура, образованного проекцией вновь образованного наземного конструктивного элемента здания, сооружения, объекта незавершенного строительства

:105 кадастровый номер земельного участка, учтенного в ЕГРН

:101 кадастровый номер ОКСа, учтенного в ЕГРН

н104У характерная точка границы земельного участка

31:09:2503002 граница и номер кадастрового квартала

н104У направление от базовой станции до объектов, положение которых определяется приемниками ГЛОНАСС или GPS

Борисовка

Масштаб 1:4300

КАРТА-ПЛАН ТЕРРИТОРИИ

31:09:2505005

(номер кадастрового квартала (номера смежных кадастровых кварталов), являющегося (являющихся) территорией, на которой выполняются комплексные кадастровые работы)

Дата подготовки карты-плана территории 1 июня 2023 г.

Пояснительная записка

1. Сведения о заказчике

Администрация муниципального района «Корочанский район» (ОГРН: 1023101336433, ИНН: 3110002415)

(полное наименование органа местного самоуправления муниципального района или городского округа, органа исполнительной власти города федерального значения Москвы, Санкт-Петербурга или Севастополя, основной государственный регистрационный номер, идентификационный номер налогоплательщика)

Нормативный правовой акт органа местного самоуправления № 1, от 1 января 2023 г., выдан (составлен) Администрация муниципального района "Корочанский район"

(сведения об утверждении карты-плана территории)

2. Сведения о кадастровом инженере

Фамилия, имя, отчество (при наличии отчества): Морозов Николай Иванович

Страховой номер индивидуального лицевого счета: 05311086209

Контактный телефон: раб.: (4722)32-43-46

Адрес электронной почты и почтовый адрес, по которым осуществляется связь с кадастровым инженером: Belgorodzem@mail.ru
308015, г. Белгород, пр-кт Славы, д.110

Наименование саморегулируемой организации кадастровых инженеров (СРО), членом которой является кадастровый инженер:
Ассоциация СРО "ОПКД"

Номер регистрации в государственном реестре лиц, осуществляющих кадастровую деятельность: 26 258

Сокращенное наименование юридического лица, если кадастровый инженер является работником юридического лица:
ООО "Белгородземпроект"

3. Основания выполнения комплексных кадастровых работ

№ 0826500000923000001/3, от 14 февраля 2023 г., выдан (составлен) Администрация муниципального района "Корочанский район"

(наименование и реквизиты государственного или муниципального контракта на выполнение комплексных кадастровых работ)

4. Перечень документов, использованных при подготовке карты-плана территории

№ п/п	Наименование документа	Реквизиты документа
1	2	3

1	2	3
1	Кадастровый план территории	№ б/н, от 31 октября 2022 г., выдан (составлен) Администрация муниципального района "Корочанский район"
2	Постановление "О проведении комплексных кадастровых работ на территории Корочанского района Белгородской области"	№ 985, от 26 декабря 2022 г., выдан (составлен) Администрация муниципального района "Корочанский район"
3	Выписка из информационной системы обеспечения градостроительной деятельности	№ 2034, от 6 июля 2023 г., выдан (составлен) Администрация муниципального района "Корочанский район"
4	Выписка из каталога координат и высот геодезических пунктов на Белгородскую область	№ 02-05-62/221, от 21 марта 2017 г., выдан (составлен) Управление Федеральной службы государственной регистрации, кадастра и картографии по Белгородской области
5	Выписка из каталога координат и высот геодезических пунктов на Белгородскую область	№ 02-05-62/208, от 21 марта 2017 г., выдан (составлен) Управление Федеральной службы государственной регистрации, кадастра и картографии по Белгородской области
6	Выписка из каталога координат и высот геодезических пунктов на Белгородскую область	№ 02-05-62/219, от 21 марта 2017 г., выдан (составлен) Управление Федеральной службы государственной регистрации, кадастра и картографии по Белгородской области

5. Сведения о геодезической основе, использованной при подготовке карты-плана территории

Система координат МСК-31

№ п/п	Название пункта и тип знака геодезической сети	Класс геодезической сети	Координаты, м		Сведения о состоянии на 18 апреля 2023 г.		
			X	Y	наружного знака пункта	центра знака	марки
1	2	3	4	5	6	7	8
1	Марьевский, сигнал	Государственная геодезическая сеть (ГГС) 2 кл.	392 020,27	2 170 692,25	Не обнаружен	Сохранился	Не обнаружен
2	603 Беломестное, сигнал		405 149,55	2 194 022,79			
3	Борисовка, дв. пирамида		388 361,54	2 185 856,81			

6. Сведения о средствах измерений

№ п/п	Наименование прибора (инструмента, аппаратуры)	Сведения об утверждении типа измерений	Реквизиты свидетельства о поверке прибора (инструмента, аппаратуры)
1	2	3	4
1			

1	2	3	4
1	Аппаратура геодезическая спутниковая S660 (заводской номер S66497134318558)	Номер: 64206-16. Срок действия: 16.06.2021	Свидетельство о поверке №С-ГСХ/11-10-2021/101313093 от 11 октября 2021 г. действительно до 10 октября 2022 г.

7. Пояснения к разделам карты-плана территории

Уточняемые земельные участки

В рамках исполнения муниципального контракта от 14.02.2023 г. № 0826500000923000001/3 были проанализированы сведения ЕГРН, имеющиеся материалы и документы на объекты недвижимости при выполнении комплексных кадастровых работ. В результате чего было установлено, что в ЕГРН учтены сведения о 2 земельных участках в границах кадастрового квартала 31:09:2505005, границы которых не установлены в соответствии с требованиями законодательства.

По результатам проведения ККР площади земельных участков с кадастровыми номерами: 31:09:2505005:3; 31:09:2505005:2, не изменились и соответствуют данным ЕГРН.

В уточняемых земельных участках чересполосица с другими участками отсутствует.

Исправляемые земельные участки

В результате выполнения комплексных кадастровых работ при проведении геодезических спутниковых измерений, выявлены реестровые ошибки, допущенные кадастровыми инженерами при проведении межевания по 10 земельным участкам, учтенных в ЕГРН, расположенных на территории села Жигайловка, муниципального района «Корочанский район» Белгородской области в кадастровом квартале 31:09:2505005. А именно: фактические границы земельных участков определяющиеся в натуре объектами недвижимости, хозяйственными постройками, заборами и другими вспомогательными объектами (которые существуют на местности 15 лет и более), не соответствуют координатам, содержащимися в ЕГРН. Реестровые ошибки в основном выявлены при определении координат поворотных точек границ земельных участков относительно пунктов ГГС с определением допустимых невязок проложения теодолитных ходов, сохранности пунктов ОМС и калибровки геодезической спутниковой аппаратуры при наблюдении пунктов ГГС с использованием геодезических базовых станций.

По результатам проведения ККР площади земельных участков с кадастровыми номерами: 31:09:2505005:31; 31:09:2505005:13; 31:09:2505005:16; 31:09:2505005:5; 31:09:2505005:6; 31:09:2505005:26; 31:09:2505005:22; 31:09:2505005:23; 31:09:2505005:27; 31:09:2505005:4, не изменились и соответствуют данным ЕГРН.

В исправляемых земельных участках чересполосица с другими участками отсутствует.

Уточняемые объекты капитального строительства

В рамках исполнения муниципального контракта от 14.02.2023 г. № 0826500000923000001/3 были проанализированы сведения ЕГРН и сведения картографических материалов. В результате чего было установлено, что в ЕГРН учтены сведения о 13 объектах капитального строительства, границы которых не установлены в соответствии с требованиями законодательства.

При выполнении комплексных кадастровых работ было выявлено следующее:

-Объект капитального строительства с кадастровым номером 31:09:2505001:112 не привязан к земельному участку. Фактически данный объект капитального строительства расположен на земельном участке с кадастровым номером 31:09:2505005:3;

-Объект капитального строительства с кадастровым номером 31:09:2505001:139 не привязан к земельному участку. Фактически данный объект капитального строительства расположен на земельном участке с кадастровым номером 31:09:2505005:2;

-Объект капитального строительства с кадастровым номером 31:09:2505005:45 ошибочно привязан к земельному участку с кадастровым номером: 31:09:2505005:20. Фактически данный объект капитального строительства расположен на земельном участке с кадастровым номером 31:09:2505005:8;

-Объект капитального строительства с кадастровым номером 31:09:2505005:33 ошибочно привязан к земельному участку с кадастровым номером: 31:09:2505005:19. Фактически данный объект капитального строительства расположен на земельном участке с кадастровым номером 31:09:2505005:9.

Общие пояснения

При выполнении комплексных кадастровых работ в кадастровом квартале 31:09:1104009 были выявлены реестровые ошибки в границах земельных участков с кадастровыми номерами 31:09:2505005:27, 31:09:2505005:22, местоположение границ земельных участков в ЕГРН смещено.

Граница населенного пункта с. Жигайловка Жигайловского сельского поселения муниципального района «Корочанский район» были установлены без учета фактических границ указанных земельных участков.

В связи с этим необходимо исправление реестровых ошибок в границах с.Жигайловка Жигайловского сельского поселения муниципального района «Корочанский район» с реестровым номером 31:09-4.75 и внесение следующих изменений в координатное описание границ объектов.

От точки с координатами X- 407338.9 Y- 2172163.48 граница проходит по точкам с координатами X- 407335.66 Y- 2172175.82, X- 407244.03 Y- 2172146.65, X- 407221.56 Y- 2172219.12, X- 407230 Y- 2172221.98, X- 407303.16 Y- 2172246.73 до существующей точки с координатами X- 407270.55 Y- 2172323.13.

Объекты недвижимости сведения, о местоположении которых не отражены в КПТР

Неопределенны границы земельных участков с кадастровыми номерами: 31:09:2505005:11; 31:09:2505005:28.

Выявлены объекты капитального строительства, которые находятся за границей кадастрового квартала 31:09:2505005 с кадастровыми номерами: 31:09:2505005:36; 31:09:2505005:38; 31:09:2505005:42; 31:09:2505005:43; 31:09:0101001:484.

Сведения об уточняемых земельных участках

1. Сведения о характерных точках границы уточняемого земельного участка с кадастровым номером 31:09:2505005:2

Зона № 2

Обозначение характерных точек границ	Существующие координаты, м		Уточненные координаты, м		Метод определения координат	Средняя квадратическая погрешность определения координат характерной точки (Mt), м	Формулы, примененные для расчета средней квадратической погрешности определения координат характерной точки (Mt), м
	X	Y	X	Y			
1	2	3	4	5	6	7	8
31:09:2505005:2(1)							
н71У	—	—	407 556,51	2 172 237,29	Метод спутниковых геодезических измерений (определений)	0,10	$\sqrt{(0,07^2 + 0,07^2)} = 0,10$
75	—	—	407 563,35	2 172 219,99			
76	—	—	407 589,26	2 172 224,60			
77	—	—	407 710,34	2 172 235,57			
н78У	—	—	407 807,95	2 172 247,60			
н79У	—	—	407 806,39	2 172 263,68			
н74У	—	—	407 712,78	2 172 252,10			
н73У	—	—	407 607,83	2 172 243,01			
н72У	—	—	407 565,76	2 172 239,03			
н71У	—	—	407 556,51	2 172 237,29			
31:09:2505005:2(2)							
н80У	—	—	407 543,22	2 172 214,22	Метод спутниковых геодезических измерений (определений)	0,10	$\sqrt{(0,07^2 + 0,07^2)} = 0,10$

1	2	3	4	5	6	7	8
н81У	—	—	407 540,09	2 172 226,38	Метод спутниковых геодезических измерений (определений)	0,10	$\sqrt{(0,07^2 + 0,07^2)} = 0,10$
н36У	—	—	407 538,44	2 172 226,04			
н35У	—	—	407 466,11	2 172 212,33			
н82У	—	—	407 469,65	2 172 198,69			
н80У	—	—	407 543,22	2 172 214,22			

2. Сведения о частях границ уточняемого земельного участка с кадастровым номером 31:09:2505005:2

Обозначение части границ		Горизонтальное проложение (S), м	Описание прохождения части границ	Отметка о наличии земельного спора о местоположении границ земельного участка
от т.	до т.			
1	2	3	4	5

31:09:2505005:2(1)

н71У	75	18,60	—	—
75	76	26,32		
76	77	121,58		
77	н78У	98,35		
н78У	н79У	16,16		
н79У	н74У	94,32		
н74У	н73У	105,34		
н73У	н72У	42,26		
н72У	н71У	9,41		

31:09:2505005:2(2)

н80У	н81У	12,56	—	—
н81У	н36У	1,68		
н36У	н35У	73,62		
н35У	н82У	14,09		
н82У	н80У	75,19		

3. Общие сведения об уточняемом земельном участке с кадастровым номером 31:09:2505005:2

№ п/п	Наименование характеристики земельного участка	Значение характеристики
1	2	3

1	2	3
1	Адрес земельного участка	309234, Российская Федерация, Белгородская область, Корочанский р-н, Жигайловка с
	Местоположение земельного участка (при отсутствии присвоенного адреса)	—
	Дополнительные сведения о местоположении земельного участка	—
2	Площадь земельного участка ± величина погрешности определения площади ($P \pm \Delta P$), м ²	5100 ± 33, (31:09:2505005:2(1)) 4100.11 ± 22.41, (31:09:2505005:2(2)) 1000.04 ± 11.07
3	Формула, примененная для расчета предельной допустимой погрешности определения площади земельного участка (ΔP), м ²	22,41 + 11,07 = 33, (31:09:2505005:2(1)) $3,5*0,10*\sqrt{(4\ 100,11)} = 22 = 22.41$, (31:09:2505005:2(2)) $3,5*0,10*\sqrt{(1\ 000,04)} = 11 = 11.07$
4	Площадь земельного участка согласно сведениям Единого государственного реестра недвижимости ($P_{\text{кад}}$), м ²	5 100
5	Оценка расхождения P и $P_{\text{кад}}$ ($P - P_{\text{кад}}$), м ²	0
6	Предельный минимальный и максимальный размеры земельного участка ($P_{\text{мин}}$ и $P_{\text{макс}}$), м ²	$P_{\text{мин}} = 1\ 000$ $P_{\text{макс}} = 2\ 900$
7	Кадастровый или иной номер (обозначение) здания, сооружения, объекта незавершенного строительства, расположенного на земельном участке	—
8	Иные сведения	—

1. Сведения о характерных точках границы уточняемого земельного участка с кадастровым номером 31:09:2505005:3

Зона № <u>2</u>							
Обозначение характерных точек границ	Существующие координаты, м		Уточненные координаты, м		Метод определения координат	Средняя квадратическая погрешность определения координат характерной точки (M_t), м	Формулы, примененные для расчета средней квадратической погрешности определения координат характерной точки (M_t), м
	X	Y	X	Y			
1	2	3	4	5	6	7	8
9	61 127,33	75 751,05	—	—	—	—	—
10	61 129,32	75 738,41	—	—			
11	61 179,54	75 743,85	—	—			
12	61 300,13	75 755,11	—	—			
13	61 299,76	75 771,93	—	—			
14	61 178,24	75 759,75	—	—			

1	2	3	4	5	6	7	8
15	61 148,47	75 757,57	—	—	—	—	—
16	61 135,36	75 754,86	—	—			
17	61 135,48	75 753,79	—	—			
н63У	—	—	407 552,55	2 172 251,22	Метод спутниковых геодезических измерений (определений)	0,10	$\sqrt{(0,07^2 + 0,07^2)} = 0,10$
н71У	—	—	407 556,51	2 172 237,29			
н72У	—	—	407 565,76	2 172 239,03			
н73У	—	—	407 607,83	2 172 243,01			
н74У	—	—	407 712,78	2 172 252,10			
н68У	—	—	407 710,93	2 172 271,23			
н67У	—	—	407 647,27	2 172 264,89			
н66У	—	—	407 575,94	2 172 256,85			
н65У	—	—	407 564,12	2 172 254,57			
н64У	—	—	407 563,49	2 172 253,18			
н63У	—	—	407 552,55	2 172 251,22			

2. Сведения о частях границ уточняемого земельного участка с кадастровым номером 31:09:2505005:3

Обозначение части границ		Горизонтальное проложение (S), м	Описание прохождения части границ	Отметка о наличии земельного спора о местоположении границ земельного участка
от т.	до т.			
1	2	3	4	5
н63У	н71У	14,48	—	—
н71У	н72У	9,41		
н72У	н73У	42,26		
н73У	н74У	105,34		
н74У	н68У	19,22		

1	2	3	4	5
н68У	н67У	63,97	—	—
н67У	н66У	71,78		
н66У	н65У	12,04		
н65У	н64У	1,53		
н64У	н63У	11,11		

3. Общие сведения об уточняемом земельном участке с кадастровым номером 31:09:2505005:3

№ п/п	Наименование характеристики земельного участка	Значение характеристики
1	2	3
1	Адрес земельного участка	309234, Российская Федерация, Белгородская область, Корочанский р-н, Жигайловка с
	Местоположение земельного участка (при отсутствии присвоенного адреса)	—
	Дополнительные сведения о местоположении земельного участка	—
2	Площадь земельного участка ± величина погрешности определения площади ($P \pm \Delta P$), м ²	2807 ± 19
3	Формула, примененная для расчета предельной допустимой погрешности определения площади земельного участка (ΔP), м ²	$3,5 * 0,10 * \sqrt{(2\ 807,00)} = 19$
4	Площадь земельного участка согласно сведениям Единого государственного реестра недвижимости (Ркад), м ²	2 807
5	Оценка расхождения Р и Ркад ($P - P_{кад}$), м ²	0
6	Предельный минимальный и максимальный размеры земельного участка ($R_{мин}$ и $R_{макс}$), м ²	$R_{мин} = 1\ 000$ $R_{макс} = 2\ 900$
7	Кадастровый или иной номер (обозначение) здания, сооружения, объекта незавершенного строительства, расположенного на земельном участке	—
8	Иные сведения	—

Сведения об образуемых земельных участках

1. Сведения о характерных точках границ образуемых земельных участков

Обозначение земельного участка _____

Зона № _____

Обозначение характерных точек границ	Координаты, м		Метод определения координат	Средняя квадратическая погрешность определения координат характерной точки (Mt), м	Формулы, примененные для расчета средней квадратической погрешности определения координат характерной точки (Mt), м
	X	Y			
1	2	3	4	5	6

2. Сведения о частях границ образуемых земельных участков

Обозначение земельного участка _____

Обозначение части границ		Горизонтальное проложение (S), м	Описание прохождения части границ	Отметка о наличии земельного спора о местоположении границ земельного участка
от т.	до т.			
1	2	3	4	5

3. Общие сведения об образуемых земельных участках

Обозначение земельного участка _____

№ п/п	Наименование характеристики земельного участка	Значение характеристики
1	2	3
1	Адрес земельного участка	
2	Категория земель	
3	Вид разрешенного использования	
4	Площадь земельного участка ± величина погрешности определения площади ($P \pm \Delta P$), м ²	
5	Формула, примененная для расчета предельной допустимой погрешности определения площади земельного участка (ΔP), м ²	
6	Предельный минимальный и максимальный размеры земельного участка (Рмин) и (Рмакс), м ²	Рмин = Рмакс =
7	Кадастровый или иной номер (обозначение) здания, сооружения, объекта незавершенного строительства, расположенного на земельном участке	

1	2	3
8	Кадастровые номера исходных земельных участков	
	Иное	
9	Иные сведения	
4. Сведения о земельных участках, посредством которых обеспечивается доступ (проход или проезд от земельных участков общего пользования) к образуемым земельным участкам		
№ п/п	Кадастровый номер или обозначение земельного участка, для которого обеспечивается доступ	Кадастровый номер или обозначение земельного участка, посредством которого обеспечивается доступ
1	2	3

**Сведения об уточняемых земельных участках,
необходимые для исправления реестровых ошибок в сведениях о местоположении их границ**

1. Сведения о характерных точках границы уточняемого земельного участка с кадастровым номером 31:09:2505005:5

Зона № 2

Обозначение характерных точек границ	Существующие координаты, м		Уточненные координаты, м		Метод определения координат	Средняя квадратическая погрешность определения координат характерной точки (Mt), м	Формулы, примененные для расчета средней квадратической погрешности определения координат характерной точки (Mt), м
	X	Y	X	Y			
1	2	3	4	5	6	7	8
31	61 113,21	75 788,90	—	—	—	—	—
32	61 118,50	75 768,80	—	—			
33	61 120,97	75 769,50	—	—			
34	61 121,21	75 768,98	—	—			
35	61 133,03	75 771,59	—	—			
36	61 229,66	75 781,97	—	—			
37	61 279,25	75 788,37	—	—			
38	61 276,83	75 808,97	—	—			
39	61 224,72	75 802,34	—	—			
40	61 127,74	75 792,46	—	—			
н18У	—	—	407 539,68	2 172 288,98			
н19У	—	—	407 545,06	2 172 268,34			
н20У	—	—	407 547,53	2 172 269,04			
н21У	—	—	407 547,77	2 172 268,52			
н22У	—	—	407 549,20	2 172 268,94			
н23У	—	—	407 560,53	2 172 271,41			

1	2	3	4	5	6	7	8
н24У	—	—	407 572,34	2 172 272,21	Метод спутниковых геодезических измерений (определений)	0,10	$\sqrt{(0,07^2 + 0,07^2)} = 0,10$
н25У	—	—	407 656,22	2 172 281,51			
н26У	—	—	407 705,81	2 172 287,91			
н27У	—	—	407 703,36	2 172 307,98			
н28У	—	—	407 651,28	2 172 301,88			
н29У	—	—	407 554,30	2 172 292,00			
н18У	—	—	407 539,68	2 172 288,98			

2. Сведения о частях границ уточняемого земельного участка с кадастровым номером 31:09:2505005:5

Обозначение части границ		Горизонтальное проложение (S), м	Описание прохождения части границ	Отметка о наличии земельного спора о местоположении границ земельного участка
от т.	до т.			
1	2	3	4	5
н18У	н19У	21,33	—	—
н19У	н20У	2,57		
н20У	н21У	0,57		
н21У	н22У	1,49		
н22У	н23У	11,60		
н23У	н24У	11,84		
н24У	н25У	84,39		
н25У	н26У	50,00		
н26У	н27У	20,22		
н27У	н28У	52,44		
н28У	н29У	97,48		
н29У	н18У	14,93		

3. Характеристики уточняемого земельного участка с кадастровым номером 31:09:2505005:5

№ п/п	Наименование характеристики земельного участка	Значение характеристики
1	2	3

1	2	3
1	Площадь земельного участка ± величина погрешности определения площади ($P \pm \Delta P$), м ²	3430 ± 20
2	Формула, примененная для расчета предельной допустимой погрешности определения площади земельного участка (ΔP), м ²	$3,5 * 0,10 * \sqrt{(3\ 430,00)} = 20$
3	Иные сведения	Запрещение. Обременение возникает на основании: Постановление о запрете на совершение действий по регистрации № 46931526/3112, от 16 сентября 2021 г., документ выдан Корочанское районное отделение судебных приставов Управления Федеральной службы судебных приставов по Белгородской области (УФССП России по Белгородской области)

1. Сведения о характерных точках границы уточняемого земельного участка с кадастровым номером 31:09:2505005:4

Зона №		2								
Обозначение характерных точек границ	Существующие координаты, м		Уточненные координаты, м		Метод определения координат	Средняя квадратическая погрешность определения координат характерной точки (Mt), м	Формулы, примененные для расчета средней квадратической погрешности определения координат характерной точки (Mt), м			
	X	Y	X	Y						
1	2	3	4	5	6	7	8			
76	407 551,35	2 172 262,78	—	—	—	—	—			
77	407 554,51	2 172 245,46	—	—						
78	407 564,75	2 172 247,31	—	—						
79	407 565,66	2 172 248,39	—	—						
80	407 577,39	2 172 250,76	—	—						
81	407 649,23	2 172 259,13	—	—						
82	407 726,90	2 172 266,94	—	—						
83	407 725,49	2 172 283,99	—	—						
84	407 706,60	2 172 281,55	—	—						
85	407 657,01	2 172 275,15	—	—						
86	407 560,38	2 172 264,77	—	—						
н22У	—	—	407 549,20	2 172 268,94				Метод спутниковых геодезических измерений (определений)	0,10	$\sqrt{(0,07^2 + 0,07^2)} = 0,10$
н63У	—	—	407 552,55	2 172 251,22						

1	2	3	4	5	6	7	8
н64У	—	—	407 563,49	2 172 253,18	Метод спутниковых геодезических измерений (определений)	0,10	$\sqrt{(0,07^2 + 0,07^2)} = 0,10$
н65У	—	—	407 564,12	2 172 254,57			
н66У	—	—	407 575,94	2 172 256,85			
н67У	—	—	407 647,27	2 172 264,89			
н68У	—	—	407 710,93	2 172 271,23			
н69У	—	—	407 722,24	2 172 272,56			
н70У	—	—	407 719,75	2 172 289,56			
н26У	—	—	407 705,81	2 172 287,91			
н25У	—	—	407 656,22	2 172 281,51			
н24У	—	—	407 572,34	2 172 272,21			
н23У	—	—	407 560,53	2 172 271,41			
н22У	—	—	407 549,20	2 172 268,94			

2. Сведения о частях границ уточняемого земельного участка с кадастровым номером 31:09:2505005:4

Обозначение части границ		Горизонтальное проложение (S), м	Описание прохождения части границ	Отметка о наличии земельного спора о местоположении границ земельного участка
от т.	до т.			
1	2	3	4	5
н22У	н63У	18,03	—	—
н63У	н64У	11,11		
н64У	н65У	1,53		
н65У	н66У	12,04		
н66У	н67У	71,78		
н67У	н68У	63,97		

1	2	3	4	5
н68У	н69У	11,39	—	—
н69У	н70У	17,18		
н70У	н26У	14,04		
н26У	н25У	50,00		
н25У	н24У	84,39		
н24У	н23У	11,84		
н23У	н22У	11,60		

3. Характеристики уточняемого земельного участка с кадастровым номером 31:09:2505005:4

№ п/п	Наименование характеристики земельного участка	Значение характеристики
1	2	3
1	Площадь земельного участка ± величина погрешности определения площади ($P \pm \Delta P$), м ²	2777 ± 18
2	Формула, примененная для расчета предельной допустимой погрешности определения площади земельного участка (ΔP), м ²	$3,5 * 0,10 * \sqrt{(2\ 777,00)} = 18$
3	Иные сведения	Запрещение. Обременение возникает на основании: Постановление о запрете на совершение действий по регистрации (pdf) № 49105835/3112, от 3 января 2022 г., документ выдан Корочанское районное отделение судебных приставов Управления Федеральной службы судебных приставов по Белгородской области

1. Сведения о характерных точках границы уточняемого земельного участка с кадастровым номером 31:09:2505005:13

Зона № 2

Обозначение характерных точек границ	Существующие координаты, м		Уточненные координаты, м		Метод определения координат	Средняя квадратическая погрешность определения координат характерной точки (Mt), м	Формулы, примененные для расчета средней квадратической погрешности определения координат характерной точки (Mt), м
	X	Y	X	Y			
1	2	3	4	5	6	7	8
5	5 135,84	5 399,05	—	—	—	—	—
6	5 163,68	5 402,27	—	—			
7	5 159,07	5 497,73	—	—			
8	5 130,61	5 492,78	—	—			

1	2	3	4	5	6	7	8
н7У	—	—	407 480,93	2 172 423,89	Метод спутниковых геодезических измерений (определений)	0,10	$\sqrt{(0,07^2 + 0,07^2)} = 0,10$
н3У	—	—	407 472,68	2 172 452,19			
н2У	—	—	407 379,70	2 172 436,18			
н8У	—	—	407 389,59	2 172 408,81			
9	—	—	407 414,41	2 172 413,18			
10	—	—	407 431,53	2 172 416,25			
н7У	—	—	407 480,93	2 172 423,89			

2. Сведения о частях границ уточняемого земельного участка с кадастровым номером 31:09:2505005:13

Обозначение части границ		Горизонтальное проложение (S), м	Описание прохождения части границ	Отметка о наличии земельного спора о местоположении границ земельного участка
от т.	до т.			
1	2	3	4	5
н7У	н3У	29,48	—	—
н3У	н2У	94,35		
н2У	н8У	29,10		
н8У	9	25,20		
9	10	17,39		
10	н7У	49,99		

3. Характеристики уточняемого земельного участка с кадастровым номером 31:09:2505005:13

№ п/п	Наименование характеристики земельного участка	Значение характеристики
1	2	3
1	Площадь земельного участка ± величина погрешности определения площади ($P \pm \Delta P$), м ²	2683 ± 18
2	Формула, примененная для расчета предельной допустимой погрешности определения площади земельного участка (ΔP), м ²	$3,5 * 0,10 * \sqrt{(2\ 683,00)} = 18$
3	Иные сведения	—

1. Сведения о характерных точках границы уточняемого земельного участка с кадастровым номером 31:09:2505005:31

Зона № <u>2</u>							
Обозначение характерных точек границ	Существующие координаты, м		Уточненные координаты, м		Метод определения координат	Средняя квадратическая погрешность определения координат характерной точки (Mt), м	Формулы, примененные для расчета средней квадратической погрешности определения координат характерной точки (Mt), м
	X	Y	X	Y			
1	2	3	4	5	6	7	8
123	407 372,47	2 172 446,94	—	—	—	—	—
124	407 379,37	2 172 430,34	—	—			
125	407 469,93	2 172 445,03	—	—			
126	407 456,19	2 172 478,29	—	—			
127	407 442,91	2 172 473,31	—	—			
н1У	—	—	407 371,64	2 172 451,89			
н2У	—	—	407 379,70	2 172 436,18	Метод спутниковых геодезических измерений (определений)	0,10	$\sqrt{(0,07^2 + 0,07^2)} = 0,10$
н3У	—	—	407 472,68	2 172 452,19			
4	—	—	407 458,32	2 172 484,72			
5	—	—	407 448,12	2 172 480,32			
6	—	—	407 377,68	2 172 453,95			
н1У	—	—	407 371,64	2 172 451,89			

2. Сведения о частях границ уточняемого земельного участка с кадастровым номером 31:09:2505005:31

Обозначение части границ		Горизонтальное проложение (S), м	Описание прохождения части границ	Отметка о наличии земельного спора о местоположении границ земельного участка
от т.	до т.			
1	2	3	4	5
н1У	н2У	17,66	—	—
н2У	н3У	94,35		

1	2	3	4	5
нЗУ	4	35,56	—	—
4	5	11,11		
5	6	75,21		
6	н1У	6,38		

3. Характеристики уточняемого земельного участка с кадастровым номером 31:09:2505005:31

№ п/п	Наименование характеристики земельного участка	Значение характеристики
1	2	3
1	Площадь земельного участка ± величина погрешности определения площади ($P \pm \Delta P$), м ²	2410 ± 17
2	Формула, примененная для расчета предельной допустимой погрешности определения площади земельного участка (ΔP), м ²	$3,5 * 0,10 * \sqrt{(2\ 410,00)} = 17$
3	Иные сведения	—

1. Сведения о характерных точках границы уточняемого земельного участка с кадастровым номером 31:09:2505005:22

Зона № <u>2</u>							
Обозначение характерных точек границ	Существующие координаты, м		Уточненные координаты, м		Метод определения координат	Средняя квадратическая погрешность определения координат характерной точки (Mt), м	Формулы, примененные для расчета средней квадратической погрешности определения координат характерной точки (Mt), м
	X	Y	X	Y			
1	2	3	4	5	6	7	8
25	61 087,07	75 785,92	—	—	—	—	—
41	61 082,56	75 805,93	—	—			
42	61 073,32	75 803,44	—	—			
43	61 047,45	75 795,41	—	—			
44	61 012,09	75 786,97	—	—			
45	61 010,52	75 791,45	—	—			
46	60 801,23	75 720,80	—	—			
47	60 815,63	75 676,96	—	—			
48	61 024,52	75 744,57	—	—			
49	61 018,72	75 765,92	—	—			
50	61 040,10	75 771,65	—	—			

1	2	3	4	5	6	7	8
н39У	—	—	407 515,51	2 172 286,75	Метод спутниковых геодезических измерений (определений)	0,10	$\sqrt{(0,07^2 + 0,07^2)} = 0,10$
н40У	—	—	407 510,71	2 172 306,96			
41	—	—	407 506,72	2 172 305,84			
42	—	—	407 475,34	2 172 297,06			
43	—	—	407 440,84	2 172 287,33			
н44У	—	—	407 439,59	2 172 292,72			
н45У	—	—	407 230,00	2 172 221,98			
н46У	—	—	407 244,40	2 172 178,14			
н47У	—	—	407 453,29	2 172 245,75			
н48У	—	—	407 447,49	2 172 267,10			
н53У	—	—	407 457,11	2 172 269,68			
н49У	—	—	407 468,87	2 172 272,83			
н39У	—	—	407 515,51	2 172 286,75			

2. Сведения о частях границ уточняемого земельного участка с кадастровым номером 31:09:2505005:22

Обозначение части границ		Горизонтальное проложение (S), м	Описание прохождения части границ	Отметка о наличии земельного спора о местоположении границ земельного участка
от т.	до т.			
1	2	3	4	5
н39У	н40У	20,77	—	—
н40У	41	4,14		
41	42	32,59		
42	43	35,85		
43	н44У	5,53		

1	2	3	4	5
н44У	н45У	221,21	—	—
н45У	н46У	46,14		
н46У	н47У	219,56		
н47У	н48У	22,12		
н48У	н53У	9,96		
н53У	н49У	12,17		
н49У	н39У	48,67		

3. Характеристики уточняемого земельного участка с кадастровым номером 31:09:2505005:22

№ п/п	Наименование характеристики земельного участка	Значение характеристики
1	2	3
1	Площадь земельного участка ± величина погрешности определения площади ($P \pm \Delta P$), м ²	12000 ± 38
2	Формула, примененная для расчета предельной допустимой погрешности определения площади земельного участка (ΔP), м ²	$3,5 * 0,10 * \sqrt{(12\ 000,00)} = 38$
3	Иные сведения	—

1. Сведения о характерных точках границы уточняемого земельного участка с кадастровым номером 31:09:2505005:16

Зона № <u>2</u>							
Обозначение характерных точек границ	Существующие координаты, м		Уточненные координаты, м		Метод определения координат	Средняя квадратическая погрешность определения координат характерной точки (Mt), м	Формулы, примененные для расчета средней квадратической погрешности определения координат характерной точки (Mt), м
	X	Y	X	Y			
1	2	3	4	5	6	7	8
1	5 164,51	5 381,03	—	—	—	—	—
2	5 134,90	5 376,08	—	—			
3	5 133,35	5 326,91	—	—			
4	5 165,56	5 331,96	—	—			
11	—	—	407 497,22	2 172 456,28	Метод спутниковых геодезических измерений (определений)	0,10	$\sqrt{(0,07^2 + 0,07^2)} = 0,10$
н12У	—	—	407 491,70	2 172 455,24			

1	2	3	4	5	6	7	8
н13У	—	—	407 499,41	2 172 426,25	Метод спутниковых геодезических измерений (определений)	0,10	$\sqrt{(0,07^2 + 0,07^2)} = 0,10$
14	—	—	407 506,38	2 172 427,20			
15	—	—	407 527,28	2 172 429,78			
н16У	—	—	407 548,47	2 172 431,88			
н17У	—	—	407 540,21	2 172 463,11			
11	—	—	407 497,22	2 172 456,28			

2. Сведения о частях границ уточняемого земельного участка с кадастровым номером 31:09:2505005:16

Обозначение части границ		Горизонтальное проложение (S), м	Описание прохождения части границ	Отметка о наличии земельного спора о местоположении границ земельного участка
от т.	до т.			
1	2	3	4	5
11	н12У	5,62	—	—
н12У	н13У	30,00		
н13У	14	7,03		
14	15	21,06		
15	н16У	21,29		
н16У	н17У	32,30		
н17У	11	43,53		

3. Характеристики уточняемого земельного участка с кадастровым номером 31:09:2505005:16

№ п/п	Наименование характеристики земельного участка	Значение характеристики
1	2	3
1	Площадь земельного участка ± величина погрешности определения площади ($P \pm \Delta P$), м ²	1517 ± 14
2	Формула, примененная для расчета предельной допустимой погрешности определения площади земельного участка (ΔP), м ²	$3,5 * 0,10 * \sqrt{(1\ 517,00)} = 14$
3	Иные сведения	—

1. Сведения о характерных точках границы уточняемого земельного участка с кадастровым номером 31:09:2505005:26

Зона № <u>2</u>							
Обозначение характерных точек границ	Существующие координаты, м		Уточненные координаты, м		Метод определения координат	Средняя квадратическая погрешность определения координат характерной точки (Mt), м	Формулы, примененные для расчета средней квадратической погрешности определения координат характерной точки (Mt), м
	X	Y	X	Y			
1	2	3	4	5	6	7	8
18	61 108,82	75 733,87	—	—	—	—	—
19	61 103,44	75 748,37	—	—			
20	61 031,49	75 733,13	—	—			
21	61 035,67	75 716,86	—	—			
34	—	—	407 461,25	2 172 226,93	Метод спутниковых геодезических измерений (определений)	0,10	$\sqrt{(0,07^2 + 0,07^2)} = 0,10$
н35У	—	—	407 466,11	2 172 212,33			
н36У	—	—	407 538,44	2 172 226,04			
н37У	—	—	407 534,56	2 172 242,39			
38	—	—	407 530,72	2 172 241,65			
34	—	—	407 461,25	2 172 226,93			

2. Сведения о частях границ уточняемого земельного участка с кадастровым номером 31:09:2505005:26

Обозначение части границ		Горизонтальное проложение (S), м	Описание прохождения части границ	Отметка о наличии земельного спора о местоположении границ земельного участка
от т.	до т.			
1	2	3	4	5
34	н35У	15,39	—	—
н35У	н36У	73,62		
н36У	н37У	16,80		
н37У	38	3,91		
38	34	71,01		

3. Характеристики уточняемого земельного участка с кадастровым номером 31:09:2505005:26

№ п/п	Наименование характеристики земельного участка	Значение характеристики
1	2	3
1	Площадь земельного участка ± величина погрешности определения площади ($P \pm \Delta P$), м ²	1193 ± 12
2	Формула, примененная для расчета предельной допустимой погрешности определения площади земельного участка (ΔP), м ²	$3,5 * 0,10 * \sqrt{(1\ 193,00)} = 12$
3	Иные сведения	—

1. Сведения о характерных точках границы уточняемого земельного участка с кадастровым номером 31:09:2505005:27

Зона № 2

Обозначение характерных точек границ	Существующие координаты, м		Уточненные координаты, м		Метод определения координат	Средняя квадратическая погрешность определения координат характерной точки (Mt), м	Формулы, примененные для расчета средней квадратической погрешности определения координат характерной точки (Mt), м
	X	Y	X	Y			
1	2	3	4	5	6	7	8
46	60 801,23	75 720,80	—	—	—	—	—
52	60 792,79	75 717,94	—	—			
53	60 815,26	75 645,47	—	—			
54	60 906,89	75 674,64	—	—			
55	60 998,45	75 702,48	—	—			
51	61 033,43	75 711,76	—	—			
48	61 024,52	75 744,57	—	—			
47	60 815,63	75 676,96	—	—			
н45У	—	—	407 230,00	2 172 221,98			
н58У	—	—	407 221,56	2 172 219,12			
н59У	—	—	407 244,03	2 172 146,65			
н60У	—	—	407 335,66	2 172 175,82			

1	2	3	4	5	6	7	8
н61У	—	—	407 427,22	2 172 203,66	Метод спутниковых геодезических измерений (определений)	0,10	$\sqrt{(0,07^2 + 0,07^2)} = 0,10$
н62У	—	—	407 462,20	2 172 212,94			
н47У	—	—	407 453,29	2 172 245,75			
н46У	—	—	407 244,40	2 172 178,14			
н45У	—	—	407 230,00	2 172 221,98			

2. Сведения о частях границ уточняемого земельного участка с кадастровым номером 31:09:2505005:27

Обозначение части границ		Горизонтальное проложение (S), м	Описание прохождения части границ	Отметка о наличии земельного спора о местоположении границ земельного участка
от т.	до т.			
1	2	3	4	5
н45У	н58У	8,91	—	—
н58У	н59У	75,87		
н59У	н60У	96,16		
н60У	н61У	95,70		
н61У	н62У	36,19		
н62У	н47У	34,00		
н47У	н46У	219,56		
н46У	н45У	46,14		

3. Характеристики уточняемого земельного участка с кадастровым номером 31:09:2505005:27

№ п/п	Наименование характеристики земельного участка	Значение характеристики
1	2	3
1	Площадь земельного участка ± величина погрешности определения площади ($P \pm \Delta P$), м ²	7517 ± 30
2	Формула, примененная для расчета предельной допустимой погрешности определения площади земельного участка (ΔP), м ²	$3,5 * 0,10 * \sqrt{(7\ 517,00)} = 30$
3	Иные сведения	—

1. Сведения о характерных точках границы уточняемого земельного участка с кадастровым номером 31:09:2505005:6

Зона № 2

Обозначение характерных точек границ	Существующие координаты, м		Уточненные координаты, м		Метод определения координат	Средняя квадратическая погрешность определения координат характерной точки (Mt), м	Формулы, примененные для расчета средней квадратической погрешности определения координат характерной точки (Mt), м
	X	Y	X	Y			
1	2	3	4	5	6	7	8
38	61 276,83	75 808,97	—	—	—	—	—
57	61 295,69	75 811,36	—	—			
58	61 302,57	75 813,10	—	—			
59	61 302,36	75 835,60	—	—			
60	61 267,68	75 830,85	—	—			
56	61 107,53	75 813,04	—	—			
31	61 113,21	75 788,90	—	—			
40	61 127,74	75 792,46	—	—			
39	61 224,72	75 802,34	—	—			
н27У	—	—	407 703,36	2 172 307,98			
н30У	—	—	407 719,22	2 172 309,25			
31	—	—	407 713,58	2 172 332,92			
32	—	—	407 548,59	2 172 316,74			
33	—	—	407 532,86	2 172 312,52			
н18У	—	—	407 539,68	2 172 288,98			
н29У	—	—	407 554,30	2 172 292,00			
н28У	—	—	407 651,28	2 172 301,88			

1	2	3	4	5	6	7	8
22	61 090,65	75 766,59	—	—	—	—	—
23	61 087,25	75 780,69	—	—			
24	61 088,25	75 780,96	—	—			
25	61 087,07	75 785,92	—	—			
26	61 028,40	75 768,09	—	—			
27	61 030,21	75 751,16	—	—			
28	61 055,77	75 756,35	—	—			
29	61 077,23	75 761,28	—	—			
30	61 076,76	75 763,21	—	—			
н50У	—	—	407 518,63	2 172 267,55			
н51У	—	—	407 516,19	2 172 277,76			
н52У	—	—	407 517,26	2 172 278,03			
н39У	—	—	407 515,51	2 172 286,75			
н49У	—	—	407 468,87	2 172 272,83			
н53У	—	—	407 457,11	2 172 269,68			
н54У	—	—	407 460,07	2 172 252,17			
н55У	—	—	407 484,75	2 172 256,84			
н56У	—	—	407 506,00	2 172 262,46			
н57У	—	—	407 505,53	2 172 264,39			
н50У	—	—	407 518,63	2 172 267,55			

2. Сведения о частях границ уточняемого земельного участка с кадастровым номером 31:09:2505005:23

Обозначение части границ		Горизонтальное проложение (S), м	Описание прохождения части границ	Отметка о наличии земельного спора о местоположении границ земельного участка
от т.	до т.			

1	2	3	4	5
н50У	н51У	10,50	—	—
н51У	н52У	1,10		
н52У	н39У	8,89		
н39У	н49У	48,67		
н49У	н53У	12,17		
н53У	н54У	17,76		
н54У	н55У	25,12		
н55У	н56У	21,98		
н56У	н57У	1,99		
н57У	н50У	13,48		

3. Характеристики уточняемого земельного участка с кадастровым номером 31:09:2505005:23

№ п/п	Наименование характеристики земельного участка	Значение характеристики
1	2	3
1	Площадь земельного участка ± величина погрешности определения площади ($P \pm \Delta P$), м ²	1170 ± 12
2	Формула, примененная для расчета предельной допустимой погрешности определения площади земельного участка (ΔP), м ²	$3,5 * 0,10 * \sqrt{(1\ 170,00)} = 12$
3	Иные сведения	Запрещение. Обременение возникает на основании: Постановление о запрете на совершение действий по регистрации № 46931526/3112, от 16 сентября 2021 г., документ выдан Корочанское районное отделение судебных приставов Управления Федеральной службы судебных приставов по Белгородской области (УФССП России по Белгородской области)

Описание местоположения здания, сооружения, объекта незавершенного строительства на земельном участке

1. Сведения о характерных точках контура

вид объекта недвижимости (здание, сооружение, объект незавершенного строительства) _____

кадастровый номер (обозначение) 31:09:2505005:33

Зона № _____ 2 _____

Номер контура	Номера характерных точек контура	Существующие			Уточненные			Метод определения координат	Средняя квадратическая погрешность определения координат характерной точки (Mt), м	Формулы, примененные для расчета средней квадратической погрешности определения координат характерной точки (Mt), м
		координаты, м		R, м	координаты, м		R, м			
		X	Y		X	Y				
1	2	3	4	5	6	7	8	9	10	11
—	н280	—	—	—	407 532,75	2 172 354,37	—	Метод спутниковых геодезических измерений (определений)	0,10	$\sqrt{(0,07^2 + 0,07^2)} = 0,10$
	н290	—	—	—	407 530,51	2 172 362,46	—			
	н300	—	—	—	407 523,63	2 172 360,55	—			
	н310	—	—	—	407 525,87	2 172 352,46	—			
	н280	—	—	—	407 532,75	2 172 354,37	—			

2. Характеристики здания, сооружения, объекта незавершенного строительства с кадастровым номером (обозначением) 31:09:2505005:33

№ п/п	Наименование характеристики	Значение характеристики
1	2	3
1	Вид объекта недвижимости	Здание
2	Ранее присвоенный государственный учетный номер здания, сооружения, объекта незавершенного строительства (кадастровый, инвентарный или условный номер)	—

1	2	3
3	Кадастровый номер земельного участка (земельных участков), в границах которого (которых) расположено здание, сооружение, объект незавершенного строительства	31:09:2505005:9
4	Номер кадастрового квартала (кадастровых кварталов), в пределах которого (которых) расположено здание, сооружение, объекта незавершенного строительства	31:09:2505005
5	Адрес здания, сооружения, объекта незавершенного строительства	—
	Местоположение здания, сооружения, объекта незавершенного строительства	309234, Российская Федерация, Белгородская область, Корочанский р-н, Жигайловка с, Лозовская ул, д 7
	Дополнительные сведения о местоположении	—
6	Иные сведения	—

1. Сведения о характерных точках контура

вид объекта недвижимости (здание, сооружение, объект незавершенного строительства)

кадастровый номер (обозначение) 31:09:2505005:34

Зона № 2

Номер контура	Номера характерных точек контура	Существующие			Уточненные			Метод определения координат	Средняя квадратическая погрешность определения координат характерной точки (Mt), м	Формулы, примененные для расчета средней квадратической погрешности определения координат характерной точки (Mt), м
		координаты, м		R, м	координаты, м		R, м			
		X	Y		X	Y				
1	2	3	4	5	6	7	8	9	10	11
—	н480	—	—	—	407 503,96	2 172 307,36	—	Метод спутниковых геодезических измерений (определений)	0,10	$\sqrt{(0,07^2 + 0,07^2)} = 0,10$
	н490	—	—	—	407 501,80	2 172 315,49	—			
	н500	—	—	—	407 494,18	2 172 313,47	—			

1	2	3	4	5	6	7	8	9	10	11
—	н51О	—	—	—	407 496,34	2 172 305,34	—	Метод спутниковых геодезических измерений (определений)	0,10	$\sqrt{(0,07^2 + 0,07^2)} = 0,10$
	н48О	—	—	—	407 503,96	2 172 307,36	—			

2. Характеристики здания, сооружения, объекта незавершенного строительства с кадастровым номером (обозначением) 31:09:2505005:34

№ п/п	Наименование характеристики	Значение характеристики
1	2	3
1	Вид объекта недвижимости	Здание
2	Ранее присвоенный государственный учетный номер здания, сооружения, объекта незавершенного строительства (кадастровый, инвентарный или условный номер)	—
3	Кадастровый номер земельного участка (земельных участков), в границах которого (которых) расположено здание, сооружение, объект незавершенного строительства	31:09:2505005:21
4	Номер кадастрового квартала (кадастровых кварталов), в пределах которого (которых) расположено здание, сооружение, объекта незавершенного строительства	31:09:2505005
5	Адрес здания, сооружения, объекта незавершенного строительства	—
	Местоположение здания, сооружения, объекта незавершенного строительства	309234, Российская Федерация, Белгородская область, Корочанский р-н, Жигайловка с, Лозовская ул, д 9
	Дополнительные сведения о местоположении	—
6	Иные сведения	—

1. Сведения о характерных точках контура

вид объекта недвижимости (здание, сооружение, объект незавершенного строительства)

кадастровый номер (обозначение) 31:09:2505005:35

Зона № 2

Номер контура	Номера характерных точек контура	Существующие			Уточненные			Метод определения координат	Средняя квадратическая погрешность определения координат характерной точки (Mt), м	Формулы, примененные для расчета средней квадратической погрешности определения координат характерной точки (Mt), м
		координаты, м		R, м	координаты, м		R, м			
		X	Y		X	Y				
1	2	3	4	5	6	7	8	9	10	11
—	н180	—	—	—	407 548,16	2 172 297,52	—	Метод спутниковых геодезических измерений (определений)	0,10	$\sqrt{(0,07^2 + 0,07^2)} = 0,10$
	н190	—	—	—	407 546,71	2 172 305,40	—			
	н200	—	—	—	407 538,85	2 172 303,95	—			
	н210	—	—	—	407 540,31	2 172 296,07	—			
	н180	—	—	—	407 548,16	2 172 297,52	—			

2. Характеристики здания, сооружения, объекта незавершенного строительства с кадастровым номером (обозначением) 31:09:2505005:35

№ п/п	Наименование характеристики	Значение характеристики
1	2	3
1	Вид объекта недвижимости	Здание
2	Ранее присвоенный государственный учетный номер здания, сооружения, объекта незавершенного строительства (кадастровый, инвентарный или условный номер)	—

1	2	3
3	Кадастровый номер земельного участка (земельных участков), в границах которого (которых) расположено здание, сооружение, объект незавершенного строительства	31:09:2505005:6
4	Номер кадастрового квартала (кадастровых кварталов), в пределах которого (которых) расположено здание, сооружение, объекта незавершенного строительства	31:09:2505005
5	Адрес здания, сооружения, объекта незавершенного строительства	—
	Местоположение здания, сооружения, объекта незавершенного строительства	309234, Российская Федерация, Белгородская область, Корочанский р-н, Жигайловка с, Лозовская ул, д 10
	Дополнительные сведения о местоположении	—
6	Иные сведения	—

1. Сведения о характерных точках контура

вид объекта недвижимости (здание, сооружение, объект незавершенного строительства)

кадастровый номер (обозначение) 31:09:2505005:37

Зона № 2

Номер контура	Номера характерных точек контура	Существующие			Уточненные			Метод определения координат	Средняя квадратическая погрешность определения координат характерной точки (Mt), м	Формулы, примененные для расчета средней квадратической погрешности определения координат характерной точки (Mt), м
		координаты, м		R, м	координаты, м		R, м			
		X	Y		X	Y				
1	2	3	4	5	6	7	8	9	10	11
—	н110	—	—	—	407 562,75	2 172 253,57	—	Метод спутниковых геодезических измерений (определений)	0,10	$\sqrt{(0,07^2 + 0,07^2)} = 0,10$
	н120	—	—	—	407 560,96	2 172 263,10	—			
	н130	—	—	—	407 556,79	2 172 262,31	—			

1	2	3	4	5	6	7	8	9	10	11
—	н140	—	—	—	407 557,07	2 172 260,81	—	Метод спутниковых геодезических измерений (определений)	0,10	$\sqrt{(0,07^2 + 0,07^2)} = 0,10$
	н150	—	—	—	407 552,20	2 172 259,90	—			
	н160	—	—	—	407 553,71	2 172 251,87	—			
	н110	—	—	—	407 562,75	2 172 253,57	—			

2. Характеристики здания, сооружения, объекта незавершенного строительства с кадастровым номером (обозначением) 31:09:2505005:37

№ п/п	Наименование характеристики	Значение характеристики
1	2	3
1	Вид объекта недвижимости	Здание
2	Ранее присвоенный государственный учетный номер здания, сооружения, объекта незавершенного строительства (кадастровый, инвентарный или условный номер)	—
3	Кадастровый номер земельного участка (земельных участков), в границах которого (которых) расположено здание, сооружение, объект незавершенного строительства	31:09:2505005:4
4	Номер кадастрового квартала (кадастровых кварталов), в пределах которого (которых) расположено здание, сооружение, объекта незавершенного строительства	31:09:2505005
5	Адрес здания, сооружения, объекта незавершенного строительства	—
	Местоположение здания, сооружения, объекта незавершенного строительства	309234, Российская Федерация, Белгородская область, Корочанский р-н, Жигайловка с, Лозовская ул, д 14
	Дополнительные сведения о местоположении	—
6	Иные сведения	—

1. Сведения о характерных точках контура

вид объекта недвижимости (здание, сооружение, объект незавершенного строительства)

кадастровый номер (обозначение) 31:09:2505005:40

Зона № 2

Номер контура	Номера характерных точек контура	Существующие			Уточненные			Метод определения координат	Средняя квадратическая погрешность определения координат характерной точки (Mt), м	Формулы, примененные для расчета средней квадратической погрешности определения координат характерной точки (Mt), м
		координаты, м		R, м	координаты, м		R, м			
		X	Y		X	Y				
1	2	3	4	5	6	7	8	9	10	11
—	н380	—	—	—	407 516,63	2 172 410,95	—	Метод спутниковых геодезических измерений (определений)	0,10	$\sqrt{(0,07^2 + 0,07^2)} = 0,10$
	н390	—	—	—	407 515,35	2 172 418,06	—			
	н400	—	—	—	407 508,86	2 172 416,89	—			
	н410	—	—	—	407 510,14	2 172 409,78	—			
	н380	—	—	—	407 516,63	2 172 410,95	—			

2. Характеристики здания, сооружения, объекта незавершенного строительства с кадастровым номером (обозначением) 31:09:2505005:40

№ п/п	Наименование характеристики	Значение характеристики
1	2	3
1	Вид объекта недвижимости	Здание
2	Ранее присвоенный государственный учетный номер здания, сооружения, объекта незавершенного строительства (кадастровый, инвентарный или условный номер)	—

1	2	3
3	Кадастровый номер земельного участка (земельных участков), в границах которого (которых) расположено здание, сооружение, объект незавершенного строительства	31:09:2505005:12
4	Номер кадастрового квартала (кадастровых кварталов), в пределах которого (которых) расположено здание, сооружение, объекта незавершенного строительства	31:09:2505005
5	Адрес здания, сооружения, объекта незавершенного строительства	—
	Местоположение здания, сооружения, объекта незавершенного строительства	309234, Российская Федерация, Белгородская область, Корочанский р-н, Жигайловка с, Лозовская ул, д 4
	Дополнительные сведения о местоположении	—
6	Иные сведения	—

1. Сведения о характерных точках контура

вид объекта недвижимости (здание, сооружение, объект незавершенного строительства)

кадастровый номер (обозначение) 31:09:2505005:44

Зона № 2

Номер контура	Номера характерных точек контура	Существующие			Уточненные			Метод определения координат	Средняя квадратическая погрешность определения координат характерной точки (Mt), м	Формулы, примененные для расчета средней квадратической погрешности определения координат характерной точки (Mt), м
		координаты, м		R, м	координаты, м		R, м			
		X	Y		X	Y				
1	2	3	4	5	6	7	8	9	10	11
—	н330	—	—	—	407 527,38	2 172 378,76	—	Метод спутниковых геодезических измерений (определений)	0,10	$\sqrt{(0,07^2 + 0,07^2)} = 0,10$
	н340	—	—	—	407 525,81	2 172 386,30	—			
	н350	—	—	—	407 517,71	2 172 384,61	—			

1	2	3	4	5	6	7	8	9	10	11
—	н360	—	—	—	407 519,27	2 172 377,08	—	Метод спутниковых геодезических измерений (определений)	0,10	$\sqrt{(0,07^2 + 0,07^2)} = 0,10$
	н330	—	—	—	407 527,38	2 172 378,76	—			

2. Характеристики здания, сооружения, объекта незавершенного строительства с кадастровым номером (обозначением) 31:09:2505005:44

№ п/п	Наименование характеристики	Значение характеристики
1	2	3
1	Вид объекта недвижимости	Здание
2	Ранее присвоенный государственный учетный номер здания, сооружения, объекта незавершенного строительства (кадастровый, инвентарный или условный номер)	—
3	Кадастровый номер земельного участка (земельных участков), в границах которого (которых) расположено здание, сооружение, объект незавершенного строительства	31:09:2505005:10
4	Номер кадастрового квартала (кадастровых кварталов), в пределах которого (которых) расположено здание, сооружение, объекта незавершенного строительства	31:09:2505005
5	Адрес здания, сооружения, объекта незавершенного строительства	—
	Местоположение здания, сооружения, объекта незавершенного строительства	309234, Российская Федерация, Белгородская область, Корочанский р-н, Жигайловка с, Лозовская ул, д 6
	Дополнительные сведения о местоположении	—
6	Иные сведения	—

1. Сведения о характерных точках контура

вид объекта недвижимости (здание, сооружение, объект незавершенного строительства)

кадастровый номер (обозначение) 31:09:2505005:45

Зона № 2

Номер контура	Номера характерных точек контура	Существующие			Уточненные			Метод определения координат	Средняя квадратическая погрешность определения координат характерной точки (Mt), м	Формулы, примененные для расчета средней квадратической погрешности определения координат характерной точки (Mt), м
		координаты, м		R, м	координаты, м		R, м			
		X	Y		X	Y				
1	2	3	4	5	6	7	8	9	10	11
—	н230	—	—	—	407 538,80	2 172 338,06	—	Метод спутниковых геодезических измерений (определений)	0,10	$\sqrt{(0,07^2 + 0,07^2)} = 0,10$
	н240	—	—	—	407 535,84	2 172 346,82	—			
	н250	—	—	—	407 527,70	2 172 344,07	—			
	н260	—	—	—	407 530,66	2 172 335,31	—			
	н230	—	—	—	407 538,80	2 172 338,06	—			

2. Характеристики здания, сооружения, объекта незавершенного строительства с кадастровым номером (обозначением) 31:09:2505005:45

№ п/п	Наименование характеристики	Значение характеристики
1	2	3
1	Вид объекта недвижимости	Здание
2	Ранее присвоенный государственный учетный номер здания, сооружения, объекта незавершенного строительства (кадастровый, инвентарный или условный номер)	—

1	2	3
3	Кадастровый номер земельного участка (земельных участков), в границах которого (которых) расположено здание, сооружение, объект незавершенного строительства	31:09:2505005:8
4	Номер кадастрового квартала (кадастровых кварталов), в пределах которого (которых) расположено здание, сооружение, объекта незавершенного строительства	31:09:2505005
5	Адрес здания, сооружения, объекта незавершенного строительства	—
	Местоположение здания, сооружения, объекта незавершенного строительства	309234, Российская Федерация, Белгородская область, Корочанский р-н, Жигайловка с, Лозовская ул, д 8
	Дополнительные сведения о местоположении	—
6	Иные сведения	—

1. Сведения о характерных точках контура

вид объекта недвижимости (здание, сооружение, объект незавершенного строительства)

кадастровый номер (обозначение) 31:09:2505001:112

Зона № 2

Номер контура	Номера характерных точек контура	Существующие			Уточненные			Метод определения координат	Средняя квадратическая погрешность определения координат характерной точки (Mt), м	Формулы, примененные для расчета средней квадратической погрешности определения координат характерной точки (Mt), м
		координаты, м		R, м	координаты, м		R, м			
		X	Y		X	Y				
1	2	3	4	5	6	7	8	9	10	11
—	н10	—	—	—	407 565,34	2 172 239,47	—	Метод спутниковых геодезических измерений (определений)	0,10	$\sqrt{(0,07^2 + 0,07^2)} = 0,10$
	н20	—	—	—	407 563,93	2 172 246,19	—			
	н30	—	—	—	407 556,59	2 172 244,65	—			

1	2	3	4	5	6	7	8	9	10	11
—	н4О	—	—	—	407 558,00	2 172 237,93	—	Метод спутниковых геодезических измерений (определений)	0,10	$\sqrt{(0,07^2 + 0,07^2)} = 0,10$
	н1О	—	—	—	407 565,34	2 172 239,47	—			

2. Характеристики здания, сооружения, объекта незавершенного строительства с кадастровым номером (обозначением) 31:09:2505001:112

№ п/п	Наименование характеристики	Значение характеристики
1	2	3
1	Вид объекта недвижимости	Здание
2	Ранее присвоенный государственный учетный номер здания, сооружения, объекта незавершенного строительства (кадастровый, инвентарный или условный номер)	—
3	Кадастровый номер земельного участка (земельных участков), в границах которого (которых) расположено здание, сооружение, объект незавершенного строительства	31:09:2505005:3
4	Номер кадастрового квартала (кадастровых кварталов), в пределах которого (которых) расположено здание, сооружение, объекта незавершенного строительства	31:09:2505005
5	Адрес здания, сооружения, объекта незавершенного строительства	—
	Местоположение здания, сооружения, объекта незавершенного строительства	309234, Российская Федерация, Белгородская область, Корочанский р-н, Жигайловка с, Лозовская ул, д 15
	Дополнительные сведения о местоположении	—
6	Иные сведения	—

1. Сведения о характерных точках контура

вид объекта недвижимости (здание, сооружение, объект незавершенного строительства) _____

кадастровый номер (обозначение) 31:09:2505001:139

Зона № 2

Номер контура	Номера характерных точек контура	Существующие			Уточненные			Метод определения координат	Средняя квадратическая погрешность определения координат характерной точки (Mt), м	Формулы, примененные для расчета средней квадратической погрешности определения координат характерной точки (Mt), м
		координаты, м		R, м	координаты, м		R, м			
		X	Y		X	Y				
1	2	3	4	5	6	7	8	9	10	11
—	н60	—	—	—	407 568,26	2 172 224,55	—	Метод спутниковых геодезических измерений (определений)	0,10	$\sqrt{(0,07^2 + 0,07^2)} = 0,10$
	н70	—	—	—	407 566,83	2 172 230,37	—			
	н80	—	—	—	407 560,70	2 172 228,87	—			
	н90	—	—	—	407 562,24	2 172 222,98	—			
	н60	—	—	—	407 568,26	2 172 224,55	—			

2. Характеристики здания, сооружения, объекта незавершенного строительства с кадастровым номером (обозначением) 31:09:2505001:139

№ п/п	Наименование характеристики	Значение характеристики
1	2	3
1	Вид объекта недвижимости	Здание
2	Ранее присвоенный государственный учетный номер здания, сооружения, объекта незавершенного строительства (кадастровый, инвентарный или условный номер)	—

1	2	3
3	Кадастровый номер земельного участка (земельных участков), в границах которого (которых) расположено здание, сооружение, объект незавершенного строительства	31:09:2505005:2
4	Номер кадастрового квартала (кадастровых кварталов), в пределах которого (которых) расположено здание, сооружение, объекта незавершенного строительства	31:09:2505005
5	Адрес здания, сооружения, объекта незавершенного строительства	—
	Местоположение здания, сооружения, объекта незавершенного строительства	309234, Российская Федерация, Белгородская область, Корочанский р-н, Жигайловка с, Лозовская ул, д 16
	Дополнительные сведения о местоположении	—
6	Иные сведения	—

1. Сведения о характерных точках контура

вид объекта недвижимости (здание, сооружение, объект незавершенного строительства)

кадастровый номер (обозначение) 31:09:2505001:165

Зона № 2

Номер контура	Номера характерных точек контура	Существующие			Уточненные			Метод определения координат	Средняя квадратическая погрешность определения координат характерной точки (Mt), м	Формулы, примененные для расчета средней квадратической погрешности определения координат характерной точки (Mt), м
		координаты, м		R, м	координаты, м		R, м			
		X	Y		X	Y				
1	2	3	4	5	6	7	8	9	10	11
—	н430	—	—	—	407 513,69	2 172 267,28	—	Метод спутниковых геодезических измерений (определений)	0,10	$\sqrt{(0,07^2 + 0,07^2)} = 0,10$
	н440	—	—	—	407 511,35	2 172 276,78	—			
	н450	—	—	—	407 502,68	2 172 274,64	—			

1	2	3	4	5	6	7	8	9	10	11
—	н46О	—	—	—	407 505,02	2 172 265,14	—	Метод спутниковых геодезических измерений (определений)	0,10	$\sqrt{(0,07^2 + 0,07^2)} = 0,10$
	н43О	—	—	—	407 513,69	2 172 267,28	—			

2. Характеристики здания, сооружения, объекта незавершенного строительства с кадастровым номером (обозначением) 31:09:2505001:165

№ п/п	Наименование характеристики	Значение характеристики
1	2	3
1	Вид объекта недвижимости	Здание
2	Ранее присвоенный государственный учетный номер здания, сооружения, объекта незавершенного строительства (кадастровый, инвентарный или условный номер)	—
3	Кадастровый номер земельного участка (земельных участков), в границах которого (которых) расположено здание, сооружение, объект незавершенного строительства	31:09:2505005:23
4	Номер кадастрового квартала (кадастровых кварталов), в пределах которого (которых) расположено здание, сооружение, объекта незавершенного строительства	31:09:2505005
5	Адрес здания, сооружения, объекта незавершенного строительства	—
	Местоположение здания, сооружения, объекта незавершенного строительства	309234, Российская Федерация, Белгородская область, Корочанский р-н, Жигайловка с, Лозовская ул, д 12
	Дополнительные сведения о местоположении	—
6	Иные сведения	—

1. Сведения о характерных точках контура

вид объекта недвижимости (здание, сооружение, объект незавершенного строительства)

кадастровый номер (обозначение) 31:09:2505001:320

Зона № 2

Номер контура	Номера характерных точек контура	Существующие			Уточненные			Метод определения координат	Средняя квадратическая погрешность определения координат характерной точки (Mt), м	Формулы, примененные для расчета средней квадратической погрешности определения координат характерной точки (Mt), м
		координаты, м		R, м	координаты, м		R, м			
		X	Y		X	Y				
1	2	3	4	5	6	7	8	9	10	11
—	н530	—	—	—	407 484,46	2 172 375,85	—	Метод спутниковых геодезических измерений (определений)	0,10	$\sqrt{(0,07^2 + 0,07^2)} = 0,10$
	н540	—	—	—	407 482,68	2 172 381,73	—			
	н550	—	—	—	407 473,45	2 172 378,93	—			
	н560	—	—	—	407 475,22	2 172 373,06	—			
	н530	—	—	—	407 484,46	2 172 375,85	—			

2. Характеристики здания, сооружения, объекта незавершенного строительства с кадастровым номером (обозначением) 31:09:2505001:320

№ п/п	Наименование характеристики	Значение характеристики
1	2	3
1	Вид объекта недвижимости	Здание
2	Ранее присвоенный государственный учетный номер здания, сооружения, объекта незавершенного строительства (кадастровый, инвентарный или условный номер)	—

1	2	3
3	Кадастровый номер земельного участка (земельных участков), в границах которого (которых) расположено здание, сооружение, объект незавершенного строительства	31:09:2505005:17
4	Номер кадастрового квартала (кадастровых кварталов), в пределах которого (которых) расположено здание, сооружение, объекта незавершенного строительства	31:09:2505005
5	Адрес здания, сооружения, объекта незавершенного строительства	—
	Местоположение здания, сооружения, объекта незавершенного строительства	309234, Российская Федерация, Белгородская область, Корочанский р-н, Жигайловка с, Лозовская ул, д 5
	Дополнительные сведения о местоположении	—
6	Иные сведения	—

1. Сведения о характерных точках контура

вид объекта недвижимости (здание, сооружение, объект незавершенного строительства)

кадастровый номер (обозначение) 31:09:2505001:458

Зона № 2

Номер контура	Номера характерных точек контура	Существующие			Уточненные			Метод определения координат	Средняя квадратическая погрешность определения координат характерной точки (Mt), м	Формулы, примененные для расчета средней квадратической погрешности определения координат характерной точки (Mt), м
		координаты, м		R, м	координаты, м		R, м			
		X	Y		X	Y				
1	2	3	4	5	6	7	8	9	10	11
—	н630	—	—	—	407 460,12	2 172 421,14	—	Метод спутниковых геодезических измерений (определений)	0,10	$\sqrt{(0,07^2 + 0,07^2)} = 0,10$
	н640	—	—	—	407 458,38	2 172 430,12	—			
	н650	—	—	—	407 450,41	2 172 428,58	—			

1	2	3	4	5	6	7	8	9	10	11
—	н66О	—	—	—	407 452,15	2 172 419,60	—	Метод спутниковых геодезических измерений (определений)	0,10	$\sqrt{(0,07^2 + 0,07^2)} = 0,10$
	н63О	—	—	—	407 460,12	2 172 421,14	—			

2. Характеристики здания, сооружения, объекта незавершенного строительства с кадастровым номером (обозначением) 31:09:2505001:458

№ п/п	Наименование характеристики	Значение характеристики
1	2	3
1	Вид объекта недвижимости	Здание
2	Ранее присвоенный государственный учетный номер здания, сооружения, объекта незавершенного строительства (кадастровый, инвентарный или условный номер)	—
3	Кадастровый номер земельного участка (земельных участков), в границах которого (которых) расположено здание, сооружение, объект незавершенного строительства	31:09:2505005:13
4	Номер кадастрового квартала (кадастровых кварталов), в пределах которого (которых) расположено здание, сооружение, объекта незавершенного строительства	31:09:2505005
5	Адрес здания, сооружения, объекта незавершенного строительства	—
	Местоположение здания, сооружения, объекта незавершенного строительства	309234, Российская Федерация, Белгородская область, Корочанский р-н, Жигайловка с, Лозовская ул, д 2
	Дополнительные сведения о местоположении	—
6	Иные сведения	—

1. Сведения о характерных точках контура

вид объекта недвижимости (здание, сооружение, объект незавершенного строительства)

кадастровый номер (обозначение) 31:09:2505001:143

Зона № 2

Номер контура	Номера характерных точек контура	Существующие			Уточненные			Метод определения координат	Средняя квадратическая погрешность определения координат характерной точки (Mt), м	Формулы, примененные для расчета средней квадратической погрешности определения координат характерной точки (Mt), м
		координаты, м		R, м	координаты, м		R, м			
		X	Y		X	Y				
1	2	3	4	5	6	7	8	9	10	11
—	н580	—	—	—	407 451,80	2 172 485,42	—	Метод спутниковых геодезических измерений (определений)	0,10	$\sqrt{(0,07^2 + 0,07^2)} = 0,10$
	н590	—	—	—	407 446,01	2 172 499,90	—			
	н600	—	—	—	407 437,52	2 172 496,50	—			
	н610	—	—	—	407 443,31	2 172 482,02	—			
	н580	—	—	—	407 451,80	2 172 485,42	—			

2. Характеристики здания, сооружения, объекта незавершенного строительства с кадастровым номером (обозначением) 31:09:2505001:143

№ п/п	Наименование характеристики	Значение характеристики
1	2	3
1	Вид объекта недвижимости	Здание
2	Ранее присвоенный государственный учетный номер здания, сооружения, объекта незавершенного строительства (кадастровый, инвентарный или условный номер)	—

1	2	3
3	Кадастровый номер земельного участка (земельных участков), в границах которого (которых) расположено здание, сооружение, объект незавершенного строительства	31:09:2505005:15
4	Номер кадастрового квартала (кадастровых кварталов), в пределах которого (которых) расположено здание, сооружение, объекта незавершенного строительства	31:09:2505005
5	Адрес здания, сооружения, объекта незавершенного строительства	—
	Местоположение здания, сооружения, объекта незавершенного строительства	309234, Российская Федерация, Белгородская область, Корочанский р-н, Жигайловка с, Лозовская ул, д 1
	Дополнительные сведения о местоположении	—
6	Иные сведения	—

**Сведения о зданиях, сооружениях, объектах незавершенного строительства,
необходимые для исправления реестровых ошибок в сведениях об описании их местоположения**

1. Сведения о характерных точках контура здания, сооружения, объекта незавершенного строительства

с кадастровым номером _____

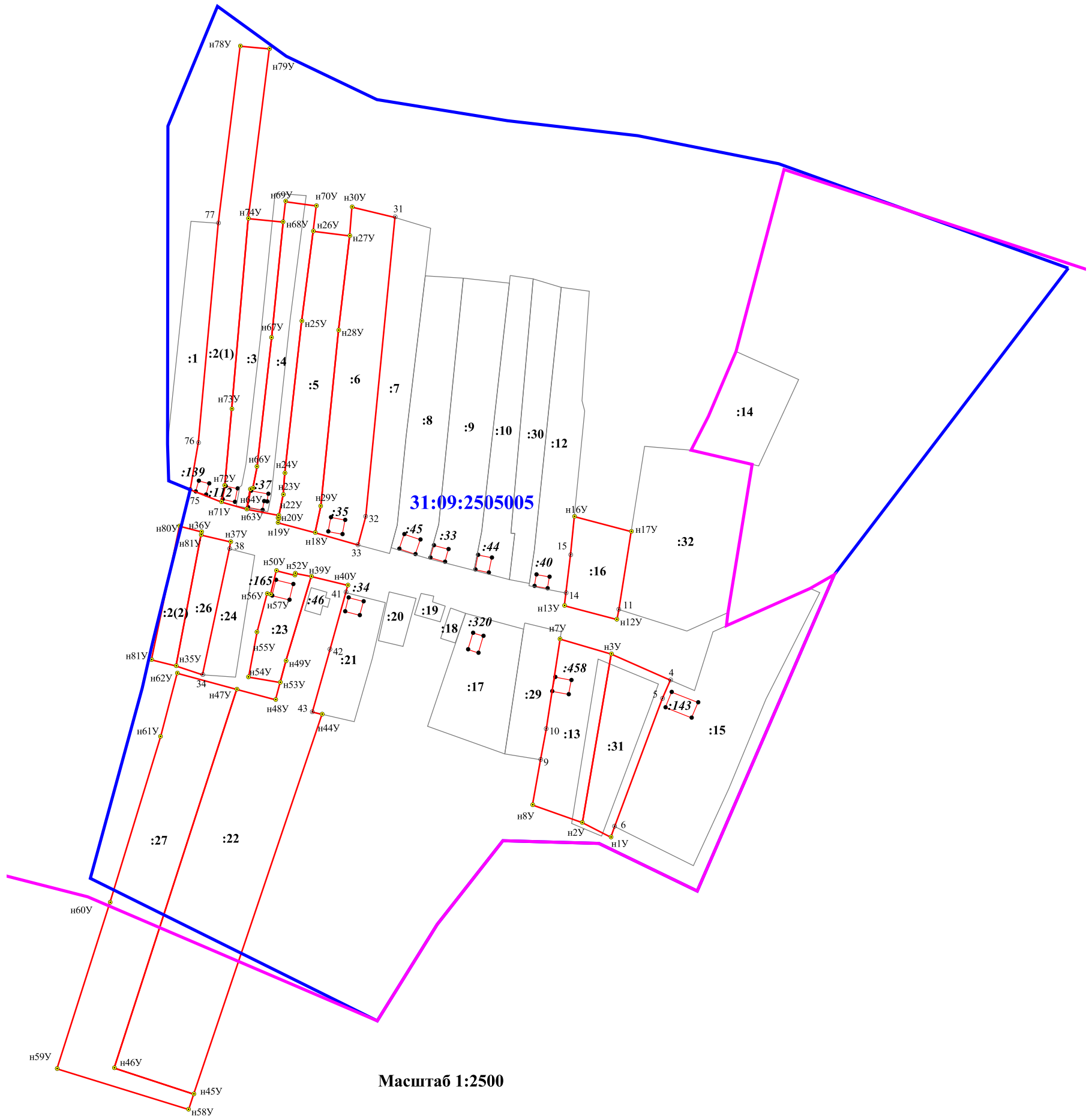
Зона № _____

Номер контура	Номера характерных точек контура	Существующие			Уточненные			Метод определения координат	Средняя квадратическая погрешность определения координат характерной точки (Mt), м	Формулы, примененные для расчета средней квадратической погрешности определения координат характерной точки (Mt), м
		координаты, м		R, м	координаты, м		R, м			
		X	Y		X	Y				
1	2	3	4	5	6	7	8	9	10	11

2. Иные сведения о здании, сооружении, объекте незавершенного строительства с кадастровым номером _____

1.

**Схема границ земельных участков в границах кадастрового квартала 31:09:2505005
в с.Жигайловка Жигайловского сельского поселения
муниципального района "Корочанский район" Белгородской области**



Условные обозначения


:23 кадастровый номер земельного участка
и объекта капитального строительства

• н47У характерная точка границы земельного участка (новая)

• 4 характерная точка границы земельного участка (учтенная в ЕГРН)

 уточненная часть границы земельного участка и объекта капитального строительства

 существующая часть границы земельного участка и объекта капитального строительства

31:09:2505005  граница и номер кадастрового квартала


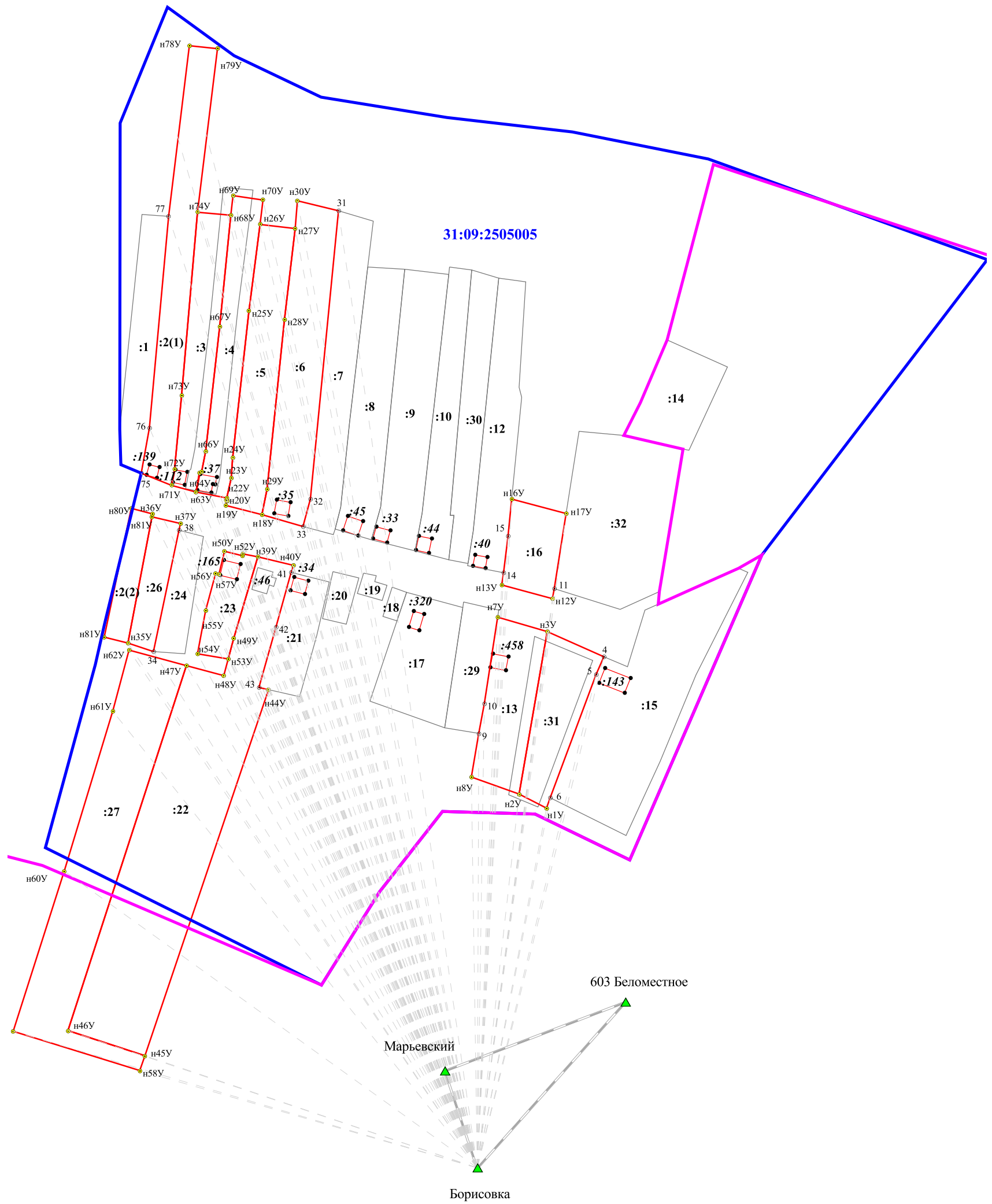
 граница земель населенного пункта

Схема геодезических построений



Условные обозначения

- граница уточняемого земельного участка, в отношении которого выполнялись комплексные кадастровые работы
- граница земельного участка, сведения о котором внесены в ЕГРН
- часть контура, образованного проекцией вновь образованного наземного конструктивного элемента здания, сооружения, объекта незавершенного строительства
- часть контура, образованного проекцией вновь образованного наземного конструктивного элемента здания, сооружения, объекта незавершенного строительства

:105 кадастровый номер земельного участка, учтенного в ЕГРН

:101 кадастровый номер ОКСа, учтенного в ЕГРН

н104У характерная точка границы земельного участка

31:09:2505005 граница и номер кадастрового квартала

▲ н104У ▲ направление от базовой станции до объектов, положение которых определяется приемниками ГЛОНАС или GPS

Масштаб 1:2500

КАРТА-ПЛАН ТЕРРИТОРИИ

31:09:2505007

(номер кадастрового квартала (номера смежных кадастровых кварталов), являющегося (являющихся) территорией, на которой выполняются комплексные кадастровые работы)

Дата подготовки карты-плана территории 1 июня 2023 г.

Пояснительная записка

1. Сведения о заказчике

Администрация муниципального района «Корочанский район» (ОГРН: 1023101336433, ИНН: 3110002415)

(полное наименование органа местного самоуправления муниципального района или городского округа, органа исполнительной власти города федерального значения Москвы, Санкт-Петербурга или Севастополя, основной государственный регистрационный номер, идентификационный номер налогоплательщика)

Нормативный правовой акт органа местного самоуправления № 1, от 1 января 2023 г., выдан (составлен) Администрация муниципального района "Корочанский район"

(сведения об утверждении карты-плана территории)

2. Сведения о кадастровом инженерере

Фамилия, имя, отчество (при наличии отчества): Морозов Николай Иванович

Страховой номер индивидуального лицевого счета: 05311086209

Контактный телефон: раб.: (4722)32-43-46

Адрес электронной почты и почтовый адрес, по которым осуществляется связь с кадастровым инженером: Belgorodzem@mail.ru
308015, г. Белгород, пр-кт Славы, д.110

Наименование саморегулируемой организации кадастровых инженеров (СРО), членом которой является кадастровый инженер:

Ассоциация СРО "ОПКД"

Номер регистрации в государственном реестре лиц, осуществляющих кадастровую деятельность: 26 258

Сокращенное наименование юридического лица, если кадастровый инженер является работником юридического лица:

ООО "Белгородземпроект"

3. Основания выполнения комплексных кадастровых работ

№ 0826500000923000001/3, от 14 февраля 2023 г., выдан (составлен) Администрация муниципального района "Корочанский район"

(наименование и реквизиты государственного или муниципального контракта на выполнение комплексных кадастровых работ)

4. Перечень документов, использованных при подготовке карты-плана территории

№ п/п	Наименование документа	Реквизиты документа
1	2	3

1	2	3
1	Кадастровый план территории	№ б/н, от 31 октября 2022 г., выдан (составлен) Администрация муниципального района "Корочанский район"
2	Постановление "О проведении комплексных кадастровых работ на территории Корочанского района Белгородской области"	№ 985, от 26 декабря 2022 г., выдан (составлен) Администрация муниципального района "Корочанский район"
3	Выписка из информационной системы обеспечения градостроительной деятельности	№ 2035, от 6 июля 2023 г., выдан (составлен) Администрация муниципального района "Корочанский район"
4	Выписка из каталога координат и высот геодезических пунктов на Белгородскую область	№ 02-05-62/221, от 21 марта 2017 г., выдан (составлен) Управление Федеральной службы государственной регистрации, кадастра и картографии по Белгородской области
5	Выписка из каталога координат и высот геодезических пунктов на Белгородскую область	№ 02-05-62/208, от 21 марта 2017 г., выдан (составлен) Управление Федеральной службы государственной регистрации, кадастра и картографии по Белгородской области
6	Выписка из каталога координат и высот геодезических пунктов на Белгородскую область	№ 02-05-62/219, от 21 марта 2017 г., выдан (составлен) Управление Федеральной службы государственной регистрации, кадастра и картографии по Белгородской области

5. Сведения о геодезической основе, использованной при подготовке карты-плана территории

Система координат МСК-31

№ п/п	Название пункта и тип знака геодезической сети	Класс геодезической сети	Координаты, м		Сведения о состоянии на 18 апреля 2023 г.		
			X	Y	наружного знака пункта	центра знака	марки
1	2	3	4	5	6	7	8
1	Марьевский, сигнал	Государственная геодезическая сеть (ГГС) 2 кл.	392 020,27	2 170 692,25	Не обнаружен	Сохранился	Не обнаружен
2	603 Беломестное, сигнал		405 149,55	2 194 022,79			
3	Борисовка, дв. пирамида		388 361,54	2 185 856,81			

6. Сведения о средствах измерений

№ п/п	Наименование прибора (инструмента, аппаратуры)	Сведения об утверждении типа измерений	Реквизиты свидетельства о поверке прибора (инструмента, аппаратуры)
1	2	3	4
1			

1	2	3	4
1	Аппаратура геодезическая спутниковая S660 (заводской номер S66497134318558)	Номер: 64206-16. Срок действия: 16.06.2021	Свидетельство о поверке №С-ГСХ/11-10-2021/101313093 от 11 октября 2021 г. действительно до 10 октября 2022 г.

7. Пояснения к разделам карты-плана территории

Уточняемые земельные участки

В рамках исполнения муниципального контракта от 14.02.2023 г. № 0826500000923000001/3 были проанализированы сведения ЕГРН, имеющиеся материалы и документы на объекты недвижимости при выполнении комплексных кадастровых работ. В результате чего было установлено, что в ЕГРН учтены сведения о 11 земельных участках в границах кадастрового квартала 31:09:2505007, границы которых не установлены в соответствии с требованиями законодательства.

По результатам проведения ККР площади земельных участков с кадастровыми номерами: 31:09:2505007:2; 31:09:2505007:3; 31:09:2505007:13; 31:09:2505007:18; 31:09:2505007:20; 31:09:2505007:19; 31:09:2505007:21; 31:09:2505007:11; 31:09:2505007:27; 31:09:2505007:16; 31:09:2505007:8, не изменились и соответствуют данным ЕГРН.

В уточняемых земельных участках чересполосица с другими участками отсутствует.

Исправляемые земельные участки

В результате выполнения комплексных кадастровых работ при проведении геодезических спутниковых измерений, выявлены реестровые ошибки, допущенные кадастровыми инженерами при проведении межевания по 6 земельным участкам, учтенных в ЕГРН, расположенных на территории села Жигайловка, муниципального района «Корочанский район» Белгородской области в кадастровом квартале 31:09:2505007. А именно: фактические границы земельных участков определяющиеся в натуре объектами недвижимости, хозяйственными постройками, заборами и другими вспомогательными объектами (которые существуют на местности 15 лет и более), не соответствуют координатам, содержащимися в ЕГРН. Реестровые ошибки в основном выявлены при определении координат поворотных точек границ земельных участков относительно пунктов ГГС с определением допустимых невязок проложения теодолитных ходов, сохранности пунктов ОМС и калибровки геодезической спутниковой аппаратуры при наблюдении пунктов ГГС с использованием геодезических базовых станций.

По результатам проведения ККР площади земельных участков с кадастровыми номерами: 31:09:2505007:7; 31:09:2505007:1; 31:09:2505007:10; 31:09:2505007:9; 31:09:2505007:15; 31:09:2505007:23, не изменились и соответствуют данным ЕГРН.

В исправляемых земельных участках чересполосица с другими участками отсутствует.

Уточняемые объекты капитального строительства

В рамках исполнения муниципального контракта от 14.02.2023 г. № 0826500000923000001/3 были проанализированы сведения ЕГРН и сведения картографических материалов. В результате чего было установлено, что в ЕГРН учтены сведения о 16 объектах капитального строительства, границы которых не установлены в соответствии с требованиями законодательства.

При выполнении комплексных кадастровых работ было выявлено следующее:

-Объект капитального строительства с кадастровым номером 31:09:2505001:391 не привязан к земельному участку. Фактически данный объект капитального строительства расположен на земельном участке с кадастровым номером 31:09:2505007:20;

-Объект капитального строительства с кадастровым номером 31:09:2505001:209 не привязан к земельному участку. Фактически данный объект капитального строительства расположен на земельном участке с кадастровым номером 31:09:2505007:3.

Объекты недвижимости сведения, о местоположении которых не отражены в КИТР

Неопределенны границы земельных участков с кадастровыми номерами: 31:09:2505007:22; 31:09:2505007:25; 31:09:2505007:37; 31:09:2505007:5.

Сведения об уточняемых земельных участках

1. Сведения о характерных точках границы уточняемого земельного участка с кадастровым номером 31:09:2505007:2

Зона № 2

Обозначение характерных точек границ	Существующие координаты, м		Уточненные координаты, м		Метод определения координат	Средняя квадратическая погрешность определения координат характерной точки (Mt), м	Формулы, примененные для расчета средней квадратической погрешности определения координат характерной точки (Mt), м
	X	Y	X	Y			
1	2	3	4	5	6	7	8
н27У	—	—	407 454,86	2 171 098,56	Метод спутниковых геодезических измерений (определений)	0,10	$\sqrt{(0,07^2 + 0,07^2)} = 0,10$
н151У	—	—	407 443,44	2 171 123,10			
н162У	—	—	407 439,51	2 171 121,55			
н161У	—	—	407 410,25	2 171 104,16			
н160У	—	—	407 385,71	2 171 085,21			
н159У	—	—	407 332,89	2 171 046,17			
н170У	—	—	407 349,92	2 171 025,87			
н31У	—	—	407 361,59	2 171 033,64			
н30У	—	—	407 434,51	2 171 086,84			
н29У	—	—	407 443,57	2 171 092,17			
н28У	—	—	407 451,22	2 171 096,60			
н27У	—	—	407 454,86	2 171 098,56			

2. Сведения о частях границ уточняемого земельного участка с кадастровым номером 31:09:2505007:2

Обозначение части границ		Горизонтальное проложение (S), м	Описание прохождения части границ	Отметка о наличии земельного спора о местоположении границ земельного участка
от т.	до т.			
1	2	3	4	5
н27У	н151У	27,07	—	—
н151У	н162У	4,22		
н162У	н161У	34,04		
н161У	н160У	31,01		
н160У	н159У	65,68		
н159У	н170У	26,50		
н170У	н31У	14,02		
н31У	н30У	90,26		
н30У	н29У	10,51		
н29У	н28У	8,84		
н28У	н27У	4,13		

3. Общие сведения об уточняемом земельном участке с кадастровым номером 31:09:2505007:2

№ п/п	Наименование характеристики земельного участка	Значение характеристики
1	2	3
1	Адрес земельного участка	309234, Российская Федерация, Белгородская область, Корочанский р-н, Жигайловка с, Сыроватская ул, д 11
	Местоположение земельного участка (при отсутствии присвоенного адреса)	—
	Дополнительные сведения о местоположении земельного участка	—
2	Площадь земельного участка ± величина погрешности определения площади ($P \pm \Delta P$), м ²	3600 ± 21
3	Формула, примененная для расчета предельной допустимой погрешности определения площади земельного участка (ΔP), м ²	$3,5 * 0,10 * \sqrt{(3\ 600,00)} = 21$
4	Площадь земельного участка согласно сведениям Единого государственного реестра недвижимости (Ркад), м ²	3 600
5	Оценка расхождения Р и Ркад ($P - P_{кад}$), м ²	0
6	Предельный минимальный и максимальный размеры земельного участка ($P_{мин}$ и $P_{макс}$), м ²	$P_{мин} = 1\ 000$ $P_{макс} = 2\ 900$

1	2	3
7	Кадастровый или иной номер (обозначение) здания, сооружения, объекта незавершенного строительства, расположенного на земельном участке	31:09:2505007:38
8	Иные сведения	Запрещение. Обременение возникает на основании: Постановление о запрете на совершение действий по регистрации (pdf) № 321976032/3110, от 27 мая 2022 г., документ выдан Отделением судебных приставов по г.Белгороду Управления Федеральной службы судебных приставов по Белгородской области

1. Сведения о характерных точках границы уточняемого земельного участка с кадастровым номером 31:09:2505007:13

Зона №		2					
Обозначение характерных точек границ	Существующие координаты, м		Уточненные координаты, м		Метод определения координат	Средняя квадратическая погрешность определения координат характерной точки (Mt), м	Формулы, примененные для расчета средней квадратической погрешности определения координат характерной точки (Mt), м
	X	Y	X	Y			
1	2	3	4	5	6	7	8
69	—	—	407 331,23	2 171 377,11	Метод спутниковых геодезических измерений (определений)	0,10	$\sqrt{(0,07^2 + 0,07^2)} = 0,10$
н70У	—	—	407 333,55	2 171 378,10			
н71У	—	—	407 322,72	2 171 402,50			
72	—	—	407 317,68	2 171 399,99			
73	—	—	407 297,14	2 171 388,45			
74	—	—	407 230,29	2 171 359,94			
75	—	—	407 165,30	2 171 331,59			
н76У	—	—	407 145,39	2 171 324,47			
н77У	—	—	407 153,47	2 171 304,97			

1	2	3	4	5	6	7	8
78	—	—	407 209,10	2 171 329,01	Метод спутниковых геодезических измерений (определений)	0,10	$\sqrt{(0,07^2 + 0,07^2)} = 0,10$
79	—	—	407 302,18	2 171 367,28			
80	—	—	407 313,34	2 171 370,57			
69	—	—	407 331,23	2 171 377,11			

2. Сведения о частях границ уточняемого земельного участка с кадастровым номером 31:09:2505007:13

Обозначение части границ		Горизонтальное проложение (S), м	Описание прохождения части границ	Отметка о наличии земельного спора о местоположении границ земельного участка
от т.	до т.			
1	2	3	4	5
69	н70У	2,52	—	—
н70У	н71У	26,70		
н71У	72	5,63		
72	73	23,56		
73	74	72,68		
74	75	70,90		
75	н76У	21,14		
н76У	н77У	21,11		
н77У	78	60,60		
78	79	100,64		
79	80	11,63		
80	69	19,05		

3. Общие сведения об уточняемом земельном участке с кадастровым номером 31:09:2505007:13

№ п/п	Наименование характеристики земельного участка	Значение характеристики
1	2	3
1	Адрес земельного участка	309234, Российская Федерация, Белгородская область, Корочанский р-н, Жигайловка с
	Местоположение земельного участка (при отсутствии присвоенного адреса)	—
	Дополнительные сведения о местоположении земельного участка	—
2	Площадь земельного участка ± величина погрешности определения площади ($P \pm \Delta P$), м ²	4100 ± 22

1	2	3
3	Формула, примененная для расчета предельной допустимой погрешности определения площади земельного участка (ΔP), м ²	$3,5*0,10*\sqrt{(4\ 100,00)} = 22$
4	Площадь земельного участка согласно сведениям Единого государственного реестра недвижимости (Ркад), м ²	4 100
5	Оценка расхождения Р и Ркад (Р - Ркад), м ²	0
6	Предельный минимальный и максимальный размеры земельного участка (Рмин и Рмакс), м ²	Рмин = 1 000 Рмакс = 2 900
7	Кадастровый или иной номер (обозначение) здания, сооружения, объекта незавершенного строительства, расположенного на земельном участке	—
8	Иные сведения	—

1. Сведения о характерных точках границы уточняемого земельного участка с кадастровым номером 31:09:2505007:18

Зона № 2

Обозначение характерных точек границ	Существующие координаты, м		Уточненные координаты, м		Метод определения координат	Средняя квадратическая погрешность определения координат характерной точки (Mt), м	Формулы, примененные для расчета средней квадратической погрешности определения координат характерной точки (Mt), м
	X	Y	X	Y			
1	2	3	4	5	6	7	8
н109У	—	—	407 473,31	2 171 598,68	Метод спутниковых геодезических измерений (определений)	0,10	$\sqrt{(0,07^2 + 0,07^2)} = 0,10$
н110У	—	—	407 466,68	2 171 605,39			
н111У	—	—	407 458,75	2 171 613,92			
н112У	—	—	407 447,58	2 171 624,88			
н113У	—	—	407 433,91	2 171 639,62			
н114У	—	—	407 414,85	2 171 664,87			
н115У	—	—	407 359,94	2 171 740,61			

1	2	3	4	5	6	7	8
н116У	—	—	407 342,89	2 171 732,13	Метод спутниковых геодезических измерений (определений)	0,10	$\sqrt{(0,07^2 + 0,07^2)} = 0,10$
117	—	—	407 383,45	2 171 670,60			
118	—	—	407 419,67	2 171 626,07			
119	—	—	407 452,92	2 171 591,97			
н120У	—	—	407 459,32	2 171 585,28			
н109У	—	—	407 473,31	2 171 598,68			

2. Сведения о частях границ уточняемого земельного участка с кадастровым номером 31:09:2505007:18

Обозначение части границ		Горизонтальное проложение (S), м	Описание прохождения части границ	Отметка о наличии земельного спора о местоположении границ земельного участка
от т.	до т.			
1	2	3	4	5
н109У	н110У	9,43	—	—
н110У	н111У	11,65		
н111У	н112У	15,65		
н112У	н113У	20,10		
н113У	н114У	31,64		
н114У	н115У	93,55		
н115У	н116У	19,04		
н116У	117	73,70		
117	118	57,40		
118	119	47,63		
119	н120У	9,26		
н120У	н109У	19,37		

3. Общие сведения об уточняемом земельном участке с кадастровым номером 31:09:2505007:18

№ п/п	Наименование характеристики земельного участка	Значение характеристики
1	2	3

1	2	3
1	Адрес земельного участка	309234, Российская Федерация, Белгородская область, Корочанский р-н, Жигайловка с, Лозовская ул, д 46/2
	Местоположение земельного участка (при отсутствии присвоенного адреса)	—
	Дополнительные сведения о местоположении земельного участка	—
2	Площадь земельного участка ± величина погрешности определения площади ($P \pm \Delta P$), м ²	3733 ± 21
3	Формула, примененная для расчета предельной допустимой погрешности определения площади земельного участка (ΔP), м ²	$3,5 * 0,10 * \sqrt{(3\ 733,00)} = 21$
4	Площадь земельного участка согласно сведениям Единого государственного реестра недвижимости ($P_{\text{кад}}$), м ²	3 733
5	Оценка расхождения P и $P_{\text{кад}}$ ($P - P_{\text{кад}}$), м ²	0
6	Предельный минимальный и максимальный размеры земельного участка ($P_{\text{мин}}$ и $P_{\text{макс}}$), м ²	$P_{\text{мин}} = 1\ 000$ $P_{\text{макс}} = 2\ 900$
7	Кадастровый или иной номер (обозначение) здания, сооружения, объекта незавершенного строительства, расположенного на земельном участке	31:09:2505001:237
8	Иные сведения	—

1. Сведения о характерных точках границы уточняемого земельного участка с кадастровым номером 31:09:2505007:3

Зона № <u>2</u>							
Обозначение характерных точек границ	Существующие координаты, м		Уточненные координаты, м		Метод определения координат	Средняя квадратическая погрешность определения координат характерной точки (M_t), м	Формулы, примененные для расчета средней квадратической погрешности определения координат характерной точки (M_t), м
	X	Y	X	Y			
1	2	3	4	5	6	7	8
н151У	—	—	407 443,44	2 171 123,10	Метод спутниковых геодезических измерений (определений)	0,10	$\sqrt{(0,07^2 + 0,07^2)} = 0,10$
н152У	—	—	407 428,37	2 171 152,91			
н153У	—	—	407 411,67	2 171 141,90			

1	2	3	4	5	6	7	8
н154У	—	—	407 402,72	2 171 130,06	Метод спутниковых геодезических измерений (определений)	0,10	$\sqrt{(0,07^2 + 0,07^2)} = 0,10$
н155У	—	—	407 397,56	2 171 121,81			
н156У	—	—	407 359,21	2 171 095,42			
н157У	—	—	407 311,78	2 171 061,28			
н158У	—	—	407 325,02	2 171 040,35			
н159У	—	—	407 332,89	2 171 046,17			
н160У	—	—	407 385,71	2 171 085,21			
н161У	—	—	407 410,25	2 171 104,16			
н162У	—	—	407 439,51	2 171 121,55			
н151У	—	—	407 443,44	2 171 123,10			

2. Сведения о частях границ уточняемого земельного участка с кадастровым номером 31:09:2505007:3

Обозначение части границ		Горизонтальное проложение (S), м	Описание прохождения части границ	Отметка о наличии земельного спора о местоположении границ земельного участка
от т.	до т.			
1	2	3	4	5
н151У	н152У	33,40	—	—
н152У	н153У	20,00		
н153У	н154У	14,84		
н154У	н155У	9,73		
н155У	н156У	46,55		
н156У	н157У	58,44		
н157У	н158У	24,77		
н158У	н159У	9,79		
н159У	н160У	65,68		
н160У	н161У	31,01		

1	2	3	4	5	6	7	8
н17У	—	—	407 501,50	2 171 625,68	Метод спутниковых геодезических измерений (определений)	0,10	$\sqrt{(0,07^2 + 0,07^2)} = 0,10$
н16У	—	—	407 494,74	2 171 632,69			
н15У	—	—	407 486,60	2 171 641,21			
н14У	—	—	407 466,46	2 171 661,25			
н24У	—	—	407 396,71	2 171 754,42			
н104У	—	—	407 378,24	2 171 747,53			
н105У	—	—	407 451,01	2 171 649,80			
н106У	—	—	407 469,52	2 171 631,09			
н107У	—	—	407 487,21	2 171 611,98			
н17У	—	—	407 501,50	2 171 625,68			

2. Сведения о частях границ уточняемого земельного участка с кадастровым номером 31:09:2505007:20

Обозначение части границ		Горизонтальное проложение (S), м	Описание прохождения части границ	Отметка о наличии земельного спора о местоположении границ земельного участка
от т.	до т.			
1	2	3	4	5
н17У	н16У	9,74	—	—
н16У	н15У	11,78		
н15У	н14У	28,41		
н14У	н24У	116,39		
н24У	н104У	19,71		
н104У	н105У	121,85		
н105У	н106У	26,32		
н106У	н107У	26,04		
н107У	н17У	19,80		

3. Общие сведения об уточняемом земельном участке с кадастровым номером 31:09:2505007:20

№ п/п	Наименование характеристики земельного участка	Значение характеристики
1	2	3
1	Адрес земельного участка	309234, Российская Федерация, Белгородская область, Корочанский р-н, Жигайловка с, Лозовская ул, д 45/2
	Местоположение земельного участка (при отсутствии присвоенного адреса)	—
	Дополнительные сведения о местоположении земельного участка	—
2	Площадь земельного участка ± величина погрешности определения площади ($P \pm \Delta P$), м ²	3261 ± 20
3	Формула, примененная для расчета предельной допустимой погрешности определения площади земельного участка (ΔP), м ²	$3,5 * 0,10 * \sqrt{(3\ 261,00)} = 20$
4	Площадь земельного участка согласно сведениям Единого государственного реестра недвижимости ($P_{\text{кад}}$), м ²	3 261
5	Оценка расхождения P и $P_{\text{кад}}$ ($P - P_{\text{кад}}$), м ²	0
6	Предельный минимальный и максимальный размеры земельного участка ($P_{\text{мин}}$ и $P_{\text{макс}}$), м ²	$P_{\text{мин}} = 1\ 000$ $P_{\text{макс}} = 2\ 900$
7	Кадастровый или иной номер (обозначение) здания, сооружения, объекта незавершенного строительства, расположенного на земельном участке	31:09:2505001:392
8	Иные сведения	—

1. Сведения о характерных точках границы уточняемого земельного участка с кадастровым номером 31:09:2505007:19

Зона № <u>2</u>							
Обозначение характерных точек границ	Существующие координаты, м		Уточненные координаты, м		Метод определения координат	Средняя квадратическая погрешность определения координат характерной точки (M_t), м	Формулы, примененные для расчета средней квадратической погрешности определения координат характерной точки (M_t), м
	X	Y	X	Y			
1	2	3	4	5	6	7	8
n115У	—	—	407 359,94	2 171 740,61	Метод спутниковых геодезических измерений (определений)	0,10	$\sqrt{(0,07^2 + 0,07^2)} = 0,10$

1	2	3	4	5	6	7	8
н114У	—	—	407 414,85	2 171 664,87	Метод спутниковых геодезических измерений (определений)	0,10	$\sqrt{(0,07^2 + 0,07^2)} = 0,10$
н113У	—	—	407 433,91	2 171 639,62			
н112У	—	—	407 447,58	2 171 624,88			
н111У	—	—	407 458,75	2 171 613,92			
н110У	—	—	407 466,68	2 171 605,39			
н109У	—	—	407 473,31	2 171 598,68			
н107У	—	—	407 487,21	2 171 611,98			
н106У	—	—	407 469,52	2 171 631,09			
н105У	—	—	407 451,01	2 171 649,80			
н104У	—	—	407 378,24	2 171 747,53			
н115У	—	—	407 359,94	2 171 740,61			

2. Сведения о частях границ уточняемого земельного участка с кадастровым номером 31:09:2505007:19

Обозначение части границ		Горизонтальное проложение (S), м	Описание прохождения части границ	Отметка о наличии земельного спора о местоположении границ земельного участка
от т.	до т.			
1	2	3	4	5
н115У	н114У	93,55	—	—
н114У	н113У	31,64		
н113У	н112У	20,10		
н112У	н111У	15,65		
н111У	н110У	11,65		
н110У	н109У	9,43		
н109У	н107У	19,24		
н107У	н106У	26,04		

1	2	3	4	5	6	7	8
н14У	—	—	407 466,46	2 171 661,25	Метод спутниковых геодезических измерений (определений)	0,10	$\sqrt{(0,07^2 + 0,07^2)} = 0,10$
н15У	—	—	407 486,60	2 171 641,21			
н16У	—	—	407 494,74	2 171 632,69			
н17У	—	—	407 501,50	2 171 625,68			
н12У	—	—	407 514,32	2 171 640,11			
н11У	—	—	407 489,06	2 171 667,17			
н10У	—	—	407 481,70	2 171 674,71			
н9У	—	—	407 476,17	2 171 680,41			
н8У	—	—	407 433,84	2 171 734,87			
н23У	—	—	407 416,05	2 171 761,37			
н24У	—	—	407 396,71	2 171 754,42			
н14У	—	—	407 466,46	2 171 661,25			

2. Сведения о частях границ уточняемого земельного участка с кадастровым номером 31:09:2505007:21

Обозначение части границ		Горизонтальное проложение (S), м	Описание прохождения части границ	Отметка о наличии земельного спора о местоположении границ земельного участка
от т.	до т.			
1	2	3	4	5
н14У	н15У	28,41	—	—
н15У	н16У	11,78		
н16У	н17У	9,74		
н17У	н12У	19,30		
н12У	н11У	37,02		
н11У	н10У	10,54		

1	2	3	4	5
н10У	н9У	7,94	—	—
н9У	н8У	68,98		
н8У	н23У	31,92		
н23У	н24У	20,55		
н24У	н14У	116,39		

3. Общие сведения об уточняемом земельном участке с кадастровым номером 31:09:2505007:21

№ п/п	Наименование характеристики земельного участка	Значение характеристики
1	2	3
1	Адрес земельного участка	309234, Российская Федерация, Белгородская область, Корочанский р-н, Жигайловка с, Лозовская ул, д 45/1
	Местоположение земельного участка (при отсутствии присвоенного адреса)	—
	Дополнительные сведения о местоположении земельного участка	—
2	Площадь земельного участка ± величина погрешности определения площади ($P \pm \Delta P$), м ²	3078 ± 19
3	Формула, примененная для расчета предельной допустимой погрешности определения площади земельного участка (ΔP), м ²	$3,5 * 0,10 * \sqrt{(3\ 078,00)} = 19$
4	Площадь земельного участка согласно сведениям Единого государственного реестра недвижимости ($P_{\text{кад}}$), м ²	3 078
5	Оценка расхождения P и $P_{\text{кад}}$ ($P - P_{\text{кад}}$), м ²	0
6	Предельный минимальный и максимальный размеры земельного участка ($P_{\text{мин}}$ и $P_{\text{макс}}$), м ²	$P_{\text{мин}} = 1\ 000$ $P_{\text{макс}} = 2\ 900$
7	Кадастровый или иной номер (обозначение) здания, сооружения, объекта незавершенного строительства, расположенного на земельном участке	31:09:2505006:77
8	Иные сведения	—

1. Сведения о характерных точках границы уточняемого земельного участка с кадастровым номером 31:09:2505007:11

Зона № 2

Обозначение характерных точек границ	Существующие координаты, м		Уточненные координаты, м		Метод определения координат	Средняя квадратическая погрешность определения координат характерной точки (Mt), м	Формулы, примененные для расчета средней квадратической погрешности определения координат характерной точки (Mt), м
	X	Y	X	Y			
1	2	3	4	5	6	7	8
н37У	—	—	407 348,08	2 171 341,63	Метод спутниковых геодезических измерений (определений)	0,10	$\sqrt{(0,07^2 + 0,07^2)} = 0,10$
60	—	—	407 338,29	2 171 359,31			
61	—	—	407 314,98	2 171 349,11			
62	—	—	407 218,71	2 171 307,27			
63	—	—	407 145,74	2 171 277,71			
н64У	—	—	407 164,89	2 171 270,86			
н40У	—	—	407 176,92	2 171 266,51			
н39У	—	—	407 234,09	2 171 290,59			
н38У	—	—	407 321,47	2 171 327,65			
н37У	—	—	407 348,08	2 171 341,63			

2. Сведения о частях границ уточняемого земельного участка с кадастровым номером 31:09:2505007:11

Обозначение части границ		Горизонтальное проложение (S), м	Описание прохождения части границ	Отметка о наличии земельного спора о местоположении границ земельного участка
от т.	до т.			
1	2	3	4	5
н37У	60	20,21	—	—

1	2	3	4	5
60	61	25,44	—	—
61	62	104,97		
62	63	78,73		
63	н64У	20,34		
н64У	н40У	12,79		
н40У	н39У	62,03		
н39У	н38У	94,91		
н38У	н37У	30,06		

3. Общие сведения об уточняемом земельном участке с кадастровым номером 31:09:2505007:11

№ п/п	Наименование характеристики земельного участка	Значение характеристики
1	2	3
1	Адрес земельного участка	309234, Российская Федерация, Белгородская область, Корочанский р-н, Жигайловка с
	Местоположение земельного участка (при отсутствии присвоенного адреса)	—
	Дополнительные сведения о местоположении земельного участка	—
2	Площадь земельного участка ± величина погрешности определения площади ($P \pm \Delta P$), м ²	4300 ± 23
3	Формула, примененная для расчета предельной допустимой погрешности определения площади земельного участка (ΔP), м ²	$3,5 * 0,10 * \sqrt{(4\ 300,00)} = 23$
4	Площадь земельного участка согласно сведениям Единого государственного реестра недвижимости ($P_{\text{кад}}$), м ²	4 300
5	Оценка расхождения P и $P_{\text{кад}}$ ($P - P_{\text{кад}}$), м ²	0
6	Предельный минимальный и максимальный размеры земельного участка ($P_{\text{мин}}$ и $P_{\text{макс}}$), м ²	$P_{\text{мин}} = 1\ 000$ $P_{\text{макс}} = 2\ 900$
7	Кадастровый или иной номер (обозначение) здания, сооружения, объекта незавершенного строительства, расположенного на земельном участке	—
8	Иные сведения	—

1. Сведения о характерных точках границы уточняемого земельного участка с кадастровым номером 31:09:2505007:8

Зона № <u>2</u>							
Обозначение характерных точек границ	Существующие координаты, м		Уточненные координаты, м		Метод определения координат	Средняя квадратическая погрешность определения координат характерной точки (Mt), м	Формулы, примененные для расчета средней квадратической погрешности определения координат характерной точки (Mt), м
	X	Y	X	Y			
1	2	3	4	5	6	7	8
144	—	—	407 389,16	2 171 260,96	Метод спутниковых геодезических измерений (определений)	0,10	$\sqrt{(0,07^2 + 0,07^2)} = 0,10$
н47У	—	—	407 366,01	2 171 305,65			
н57У	—	—	407 345,84	2 171 293,22			
н56У	—	—	407 310,04	2 171 279,30			
н148У	—	—	407 331,71	2 171 234,84			
149	—	—	407 366,20	2 171 251,68			
144	—	—	407 389,16	2 171 260,96			

2. Сведения о частях границ уточняемого земельного участка с кадастровым номером 31:09:2505007:8

Обозначение части границ		Горизонтальное проложение (S), м	Описание прохождения части границ	Отметка о наличии земельного спора о местоположении границ земельного участка
от т.	до т.			
1	2	3	4	5
144	н47У	50,33	—	—
н47У	н57У	23,69		
н57У	н56У	38,41		
н56У	н148У	49,46		
н148У	149	38,38		
149	144	24,76		

3. Общие сведения об уточняемом земельном участке с кадастровым номером 31:09:2505007:8

№ п/п	Наименование характеристики земельного участка	Значение характеристики
1	2	3
1	Адрес земельного участка	309234, Российская Федерация, Белгородская область, Корочанский р-н, Жигайловка с
	Местоположение земельного участка (при отсутствии присвоенного адреса)	—
	Дополнительные сведения о местоположении земельного участка	—
2	Площадь земельного участка ± величина погрешности определения площади ($P \pm \Delta P$), м ²	3000 ± 19
3	Формула, примененная для расчета предельной допустимой погрешности определения площади земельного участка (ΔP), м ²	$3,5 * 0,10 * \sqrt{(3\ 000,00)} = 19$
4	Площадь земельного участка согласно сведениям Единого государственного реестра недвижимости ($P_{\text{кад}}$), м ²	3 000
5	Оценка расхождения P и $P_{\text{кад}}$ ($P - P_{\text{кад}}$), м ²	0
6	Предельный минимальный и максимальный размеры земельного участка ($P_{\text{мин}}$ и $P_{\text{макс}}$), м ²	$P_{\text{мин}} = 1\ 000$ $P_{\text{макс}} = 2\ 900$
7	Кадастровый или иной номер (обозначение) здания, сооружения, объекта незавершенного строительства, расположенного на земельном участке	—
8	Иные сведения	—

1. Сведения о характерных точках границы уточняемого земельного участка с кадастровым номером 31:09:2505007:16

Зона № <u>2</u>							
Обозначение характерных точек границ	Существующие координаты, м		Уточненные координаты, м		Метод определения координат	Средняя квадратическая погрешность определения координат характерной точки (M_t), м	Формулы, примененные для расчета средней квадратической погрешности определения координат характерной точки (M_t), м
	X	Y	X	Y			
1	2	3	4	5	6	7	8
n139У	—	—	407 405,14	2 171 557,51	Метод спутниковых геодезических измерений (определений)	0,10	$\sqrt{(0,07^2 + 0,07^2)} = 0,10$
140	—	—	407 438,72	2 171 577,94			

1	2	3	4	5	6	7	8
н141У	—	—	407 391,39	2 171 631,12	Метод спутниковых геодезических измерений (определений)	0,10	$\sqrt{(0,07^2 + 0,07^2)} = 0,10$
н142У	—	—	407 378,97	2 171 621,41			
н139У	—	—	407 405,14	2 171 557,51			

2. Сведения о частях границ уточняемого земельного участка с кадастровым номером 31:09:2505007:16

Обозначение части границ		Горизонтальное проложение (S), м	Описание прохождения части границ	Отметка о наличии земельного спора о местоположении границ земельного участка
от т.	до т.			
1	2	3	4	5
н139У	140	39,31	—	—
140	н141У	71,19		
н141У	н142У	15,77		
н142У	н139У	69,05		

3. Общие сведения об уточняемом земельном участке с кадастровым номером 31:09:2505007:16

№ п/п	Наименование характеристики земельного участка	Значение характеристики
1	2	3
1	Адрес земельного участка	309234, Российская Федерация, Белгородская область, Корочанский р-н, Жигайловка с
	Местоположение земельного участка (при отсутствии присвоенного адреса)	—
	Дополнительные сведения о местоположении земельного участка	—
2	Площадь земельного участка ± величина погрешности определения площади (P ± ΔP), м ²	1900 ± 15
3	Формула, примененная для расчета предельной допустимой погрешности определения площади земельного участка (ΔP), м ²	$3,5 * 0,10 * \sqrt{(1\ 900,00)} = 15$
4	Площадь земельного участка согласно сведениям Единого государственного реестра недвижимости (P _{кад}), м ²	1 900
5	Оценка расхождения P и P _{кад} (P - P _{кад}), м ²	0
6	Предельный минимальный и максимальный размеры земельного участка (P _{мин} и P _{макс}), м ²	P _{мин} = 1 000 P _{макс} = 2 900
7	Кадастровый или иной номер (обозначение) здания, сооружения, объекта незавершенного строительства, расположенного на земельном участке	—

1	2	3
8	Иные сведения	—

1. Сведения о характерных точках границы уточняемого земельного участка с кадастровым номером 31:09:2505007:27

Зона №		2					
Обозначение характерных точек границ	Существующие координаты, м		Уточненные координаты, м		Метод определения координат	Средняя квадратическая погрешность определения координат характерной точки (Mt), м	Формулы, примененные для расчета средней квадратической погрешности определения координат характерной точки (Mt), м
	X	Y	X	Y			
1	2	3	4	5	6	7	8
н134У	—	—	407 366,60	2 171 798,85	Метод спутниковых геодезических измерений (определений)	0,10	$\sqrt{(0,07^2 + 0,07^2)} = 0,10$
н135У	—	—	407 345,04	2 171 900,60			
н136У	—	—	407 307,97	2 171 893,52			
н137У	—	—	407 327,89	2 171 791,84			
н134У	—	—	407 366,60	2 171 798,85			

2. Сведения о частях границ уточняемого земельного участка с кадастровым номером 31:09:2505007:27

Обозначение части границ		Горизонтальное проложение (S), м	Описание прохождения части границ	Отметка о наличии земельного спора о местоположении границ земельного участка
от т.	до т.			
1	2	3	4	5
н134У	н135У	104,01	—	—
н135У	н136У	37,74		
н136У	н137У	103,61		
н137У	н134У	39,34		

3. Общие сведения об уточняемом земельном участке с кадастровым номером 31:09:2505007:27

№ п/п	Наименование характеристики земельного участка	Значение характеристики
1	2	3

1	2	3
1	Адрес земельного участка	309234, Российская Федерация, Белгородская область, Корочанский р-н, Жигайловка с
	Местоположение земельного участка (при отсутствии присвоенного адреса)	—
	Дополнительные сведения о местоположении земельного участка	—
2	Площадь земельного участка \pm величина погрешности определения площади ($P \pm \Delta P$), м ²	4000 ± 22
3	Формула, примененная для расчета предельной допустимой погрешности определения площади земельного участка (ΔP), м ²	$3,5 * 0,10 * \sqrt{(4\ 000,00)} = 22$
4	Площадь земельного участка согласно сведениям Единого государственного реестра недвижимости ($P_{\text{кад}}$), м ²	4 000
5	Оценка расхождения P и $P_{\text{кад}}$ ($P - P_{\text{кад}}$), м ²	0
6	Предельный минимальный и максимальный размеры земельного участка ($P_{\text{мин}}$ и $P_{\text{макс}}$), м ²	$P_{\text{мин}} = 1\ 000$ $P_{\text{макс}} = 2\ 900$
7	Кадастровый или иной номер (обозначение) здания, сооружения, объекта незавершенного строительства, расположенного на земельном участке	—
8	Иные сведения	—

Сведения об образуемых земельных участках

1. Сведения о характерных точках границ образуемых земельных участков

Обозначение земельного участка _____

Зона № _____

Обозначение характерных точек границ	Координаты, м		Метод определения координат	Средняя квадратическая погрешность определения координат характерной точки (Mt), м	Формулы, примененные для расчета средней квадратической погрешности определения координат характерной точки (Mt), м
	X	Y			
1	2	3	4	5	6

2. Сведения о частях границ образуемых земельных участков

Обозначение земельного участка _____

Обозначение части границ		Горизонтальное проложение (S), м	Описание прохождения части границ	Отметка о наличии земельного спора о местоположении границ земельного участка
от т.	до т.			
1	2	3	4	5

3. Общие сведения об образуемых земельных участках

Обозначение земельного участка _____

№ п/п	Наименование характеристики земельного участка	Значение характеристики
1	2	3
1	Адрес земельного участка	
2	Категория земель	
3	Вид разрешенного использования	
4	Площадь земельного участка ± величина погрешности определения площади ($P \pm \Delta P$), м ²	
5	Формула, примененная для расчета предельной допустимой погрешности определения площади земельного участка (ΔP), м ²	
6	Предельный минимальный и максимальный размеры земельного участка (Pмин) и (Pмакс), м ²	Pмин = Pмакс =
7	Кадастровый или иной номер (обозначение) здания, сооружения, объекта незавершенного строительства, расположенного на земельном участке	

1	2	3
8	Кадастровые номера исходных земельных участков	
	Иное	
9	Иные сведения	
4. Сведения о земельных участках, посредством которых обеспечивается доступ (проход или проезд от земельных участков общего пользования) к образуемым земельным участкам		
№ п/п	Кадастровый номер или обозначение земельного участка, для которого обеспечивается доступ	Кадастровый номер или обозначение земельного участка, посредством которого обеспечивается доступ
1	2	3

**Сведения об уточняемых земельных участках,
необходимые для исправления реестровых ошибок в сведениях о местоположении их границ**

1. Сведения о характерных точках границы уточняемого земельного участка с кадастровым номером 31:09:2505007:1

Зона № 2

Обозначение характерных точек границ	Существующие координаты, м		Уточненные координаты, м		Метод определения координат	Средняя квадратическая погрешность определения координат характерной точки (Mt), м	Формулы, примененные для расчета средней квадратической погрешности определения координат характерной точки (Mt), м
	X	Y	X	Y			
1	2	3	4	5	6	7	8
33	407 468,98	2 171 068,14	—	—	—	—	—
34	407 458,09	2 171 095,75	—	—			
35	407 440,70	2 171 083,91	—	—			
36	407 422,51	2 171 072,15	—	—			
37	407 366,51	2 171 026,42	—	—			
38	407 380,99	2 171 008,69	—	—			
н26У	—	—	407 467,16	2 171 072,68			
н27У	—	—	407 454,86	2 171 098,56			
н28У	—	—	407 451,22	2 171 096,60			
н29У	—	—	407 443,57	2 171 092,17			
н30У	—	—	407 434,51	2 171 086,84			
н31У	—	—	407 361,59	2 171 033,64			
н32У	—	—	407 377,05	2 171 015,14			
н26У	—	—	407 467,16	2 171 072,68			

2. Сведения о частях границ уточняемого земельного участка с кадастровым номером 31:09:2505007:1

Обозначение части границ		Горизонтальное проложение (S), м	Описание прохождения части границ	Отметка о наличии земельного спора о местоположении границ земельного участка
от т.	до т.			
1	2	3	4	5
н26У	н27У	28,65	—	—
н27У	н28У	4,13		
н28У	н29У	8,84		
н29У	н30У	10,51		
н30У	н31У	90,26		
н31У	н32У	24,11		
н32У	н26У	106,91		

3. Характеристики уточняемого земельного участка с кадастровым номером 31:09:2505007:1

№ п/п	Наименование характеристики земельного участка	Значение характеристики
1	2	3
1	Площадь земельного участка ± величина погрешности определения площади ($P \pm \Delta P$), м ²	3000 ± 19
2	Формула, примененная для расчета предельной допустимой погрешности определения площади земельного участка (ΔP), м ²	$3,5 * 0,10 * \sqrt{(3\ 000,00)} = 19$
3	Иные сведения	—

1. Сведения о характерных точках границы уточняемого земельного участка с кадастровым номером 31:09:2505007:7

Зона № 2

Обозначение характерных точек границ	Существующие координаты, м		Уточненные координаты, м		Метод определения координат	Средняя квадратическая погрешность определения координат характерной точки (Mt), м	Формулы, примененные для расчета средней квадратической погрешности определения координат характерной точки (Mt), м
	X	Y	X	Y			
1	2	3	4	5	6	7	8
12	407 516,51	2 171 631,20	—	—	—	—	—
13	407 530,35	2 171 644,77	—	—			
14	407 484,02	2 171 692,74	—	—			
15	407 453,95	2 171 727,22	—	—			

1	2	3	4	5	6	7	8
16	407 433,10	2 171 718,86	—	—	—	—	—
17	407 491,25	2 171 658,26	—	—			
н1У	—	—	407 528,16	2 171 653,68	Метод спутниковых геодезических измерений (определений)	0,10	$\sqrt{(0,07^2 + 0,07^2)} = 0,10$
н2У	—	—	407 521,97	2 171 660,06			
н3У	—	—	407 514,36	2 171 667,97			
н4У	—	—	407 504,65	2 171 678,02			
н5У	—	—	407 498,40	2 171 684,50			
н6У	—	—	407 481,83	2 171 701,65			
н7У	—	—	407 450,05	2 171 744,11			
н8У	—	—	407 433,84	2 171 734,87			
н9У	—	—	407 476,17	2 171 680,41			
н10У	—	—	407 481,70	2 171 674,71			
н11У	—	—	407 489,06	2 171 667,17			
н12У	—	—	407 514,32	2 171 640,11			
н1У	—	—	407 528,16	2 171 653,68			

2. Сведения о частях границ уточняемого земельного участка с кадастровым номером 31:09:2505007:7

Обозначение части границ		Горизонтальное проложение (S), м	Описание прохождения части границ	Отметка о наличии земельного спора о местоположении границ земельного участка
от т.	до т.			
1	2	3	4	5
н1У	н2У	8,89	—	—
н2У	н3У	10,98		
н3У	н4У	13,97		

1	2	3	4	5
н4У	н5У	9,00	—	—
н5У	н6У	23,85		
н6У	н7У	53,04		
н7У	н8У	18,66		
н8У	н9У	68,98		
н9У	н10У	7,94		
н10У	н11У	10,54		
н11У	н12У	37,02		
н12У	н1У	19,38		

3. Характеристики уточняемого земельного участка с кадастровым номером 31:09:2505007:7

№ п/п	Наименование характеристики земельного участка	Значение характеристики
1	2	3
1	Площадь земельного участка ± величина погрешности определения площади ($P \pm \Delta P$), м ²	2253 ± 17
2	Формула, примененная для расчета предельной допустимой погрешности определения площади земельного участка (ΔP), м ²	$3,5 * 0,10 * \sqrt{(2\ 253,00)} = 17$
3	Иные сведения	—

1. Сведения о характерных точках границы уточняемого земельного участка с кадастровым номером 31:09:2505007:9

Зона № 2

Обозначение характерных точек границ	Существующие координаты, м		Уточненные координаты, м		Метод определения координат	Средняя квадратическая погрешность определения координат характерной точки (Mt), м	Формулы, примененные для расчета средней квадратической погрешности определения координат характерной точки (Mt), м
	X	Y	X	Y			
1	2	3	4	5	6	7	8
22	407 367,88	2 171 302,62	—	—	—	—	—
23	407 359,01	2 171 320,67	—	—			
24	407 343,56	2 171 313,76	—	—			
25	407 335,02	2 171 308,59	—	—			
26	407 282,81	2 171 285,91	—	—			
27	407 201,83	2 171 252,84	—	—			

1	2	3	4	5	6	7	8
28	407 185,77	2 171 246,72	—	—	—	—	—
29	407 182,62	2 171 245,36	—	—			
30	407 188,42	2 171 228,24	—	—			
31	407 347,71	2 171 290,19	—	—			
н47У	—	—	407 366,01	2 171 305,65	Метод спутниковых геодезических измерений (определений)	0,10	$\sqrt{(0,07^2 + 0,07^2)} = 0,10$
н34У	—	—	407 357,14	2 171 323,70			
н45У	—	—	407 341,69	2 171 316,79			
н44У	—	—	407 333,15	2 171 311,62			
н43У	—	—	407 280,94	2 171 288,94			
н42У	—	—	407 199,96	2 171 255,87			
н41У	—	—	407 183,90	2 171 249,75			
н54У	—	—	407 180,75	2 171 248,39			
н55У	—	—	407 186,55	2 171 231,27			
н56У	—	—	407 310,04	2 171 279,30			
н57У	—	—	407 345,84	2 171 293,22			
н47У	—	—	407 366,01	2 171 305,65			

2. Сведения о частях границ уточняемого земельного участка с кадастровым номером 31:09:2505007:9

Обозначение части границ		Горизонтальное проложение (S), м	Описание прохождения части границ	Отметка о наличии земельного спора о местоположении границ земельного участка
от т.	до т.			
1	2	3	4	5
н47У	н34У	20,11	—	—
н34У	н45У	16,92		

1	2	3	4	5
н45У	н44У	9,98	—	—
н44У	н43У	56,92		
н43У	н42У	87,47		
н42У	н41У	17,19		
н41У	н54У	3,43		
н54У	н55У	18,08		
н55У	н56У	132,50		
н56У	н57У	38,41		
н57У	н47У	23,69		

3. Характеристики уточняемого земельного участка с кадастровым номером 31:09:2505007:9

№ п/п	Наименование характеристики земельного участка	Значение характеристики
1	2	3
1	Площадь земельного участка ± величина погрешности определения площади ($P \pm \Delta P$), м ²	3800 ± 22
2	Формула, примененная для расчета предельной допустимой погрешности определения площади земельного участка (ΔP), м ²	$3,5 * 0,10 * \sqrt{(3\ 800,00)} = 22$
3	Иные сведения	—

1. Сведения о характерных точках границы уточняемого земельного участка с кадастровым номером 31:09:2505007:10

Зона № 2

Обозначение характерных точек границ	Существующие координаты, м		Уточненные координаты, м		Метод определения координат	Средняя квадратическая погрешность определения координат характерной точки (Mt), м	Формулы, примененные для расчета средней квадратической погрешности определения координат характерной точки (Mt), м
	X	Y	X	Y			
1	2	3	4	5	6	7	8
23	407 359,01	2 171 320,67	—	—	—	—	—
46	407 353,79	2 171 330,81	—	—			
47	407 350,48	2 171 337,37	—	—			
48	407 349,95	2 171 338,60	—	—			
49	407 323,34	2 171 324,62	—	—			
50	407 235,96	2 171 287,56	—	—			

1	2	3	4	5	6	7	8
51	407 178,77	2 171 263,48	—	—	—	—	—
28	407 185,77	2 171 246,72	—	—			
27	407 201,83	2 171 252,84	—	—			
26	407 282,81	2 171 285,91	—	—			
25	407 335,02	2 171 308,59	—	—			
24	407 343,56	2 171 313,76	—	—			
н34У	—	—	407 357,14	2 171 323,70	Метод спутниковых геодезических измерений (определений)	0,10	$\sqrt{(0,07^2 + 0,07^2)} = 0,10$
н37У	—	—	407 348,08	2 171 341,63			
н38У	—	—	407 321,47	2 171 327,65			
н39У	—	—	407 234,09	2 171 290,59			
н40У	—	—	407 176,92	2 171 266,51			
н41У	—	—	407 183,90	2 171 249,75			
н42У	—	—	407 199,96	2 171 255,87			
н43У	—	—	407 280,94	2 171 288,94			
н44У	—	—	407 333,15	2 171 311,62			
н45У	—	—	407 341,69	2 171 316,79			
н34У	—	—	407 357,14	2 171 323,70			

2. Сведения о частях границ уточняемого земельного участка с кадастровым номером 31:09:2505007:10

Обозначение части границ		Горизонтальное проложение (S), м	Описание прохождения части границ	Отметка о наличии земельного спора о местоположении границ земельного участка
от т.	до т.			
1	2	3	4	5
н34У	н37У	20,09	—	—
н37У	н38У	30,06		

1	2	3	4	5
н38У	н39У	94,91	—	—
н39У	н40У	62,03		
н40У	н41У	18,16		
н41У	н42У	17,19		
н42У	н43У	87,47		
н43У	н44У	56,92		
н44У	н45У	9,98		
н45У	н34У	16,92		

3. Характеристики уточняемого земельного участка с кадастровым номером 31:09:2505007:10

№ п/п	Наименование характеристики земельного участка	Значение характеристики
1	2	3
1	Площадь земельного участка ± величина погрешности определения площади ($P \pm \Delta P$), м ²	3624 ± 21
2	Формула, примененная для расчета предельной допустимой погрешности определения площади земельного участка (ΔP), м ²	$3,5 * 0,10 * \sqrt{(3\ 624,00)} = 21$
3	Иные сведения	—

1. Сведения о характерных точках границы уточняемого земельного участка с кадастровым номером 31:09:2505007:15

Зона № <u>2</u>							
Обозначение характерных точек границ	Существующие координаты, м		Уточненные координаты, м		Метод определения координат	Средняя квадратическая погрешность определения координат характерной точки (Mt), м	Формулы, примененные для расчета средней квадратической погрешности определения координат характерной точки (Mt), м
	X	Y	X	Y			
1	2	3	4	5	6	7	8
1	4 300,75	3 414,53	—	—	—	—	—
2	4 299,25	3 437,51	—	—			
3	4 149,80	3 447,18	—	—			
4	4 152,00	3 423,60	—	—			
н82У	—	—	407 283,09	2 171 431,49	Метод спутниковых геодезических измерений (определений)	0,10	$\sqrt{(0,07^2 + 0,07^2)} = 0,10$

1	2	3	4	5	6	7	8
н83У	—	—	407 272,56	2 171 451,79	Метод спутниковых геодезических измерений (определений)	0,10	$\sqrt{(0,07^2 + 0,07^2)} = 0,10$
н84У	—	—	407 130,72	2 171 402,34			
н85У	—	—	407 141,92	2 171 381,47			
н82У	—	—	407 283,09	2 171 431,49			

2. Сведения о частях границ уточняемого земельного участка с кадастровым номером 31:09:2505007:15

Обозначение части границ		Горизонтальное проложение (S), м	Описание прохождения части границ	Отметка о наличии земельного спора о местоположении границ земельного участка
от т.	до т.			
1	2	3	4	5
н82У	н83У	22,87	—	—
н83У	н84У	150,21		
н84У	н85У	23,69		
н85У	н82У	149,77		

3. Характеристики уточняемого земельного участка с кадастровым номером 31:09:2505007:15

№ п/п	Наименование характеристики земельного участка	Значение характеристики
1	2	3
1	Площадь земельного участка ± величина погрешности определения площади ($P \pm \Delta P$), м ²	3453 ± 21
2	Формула, примененная для расчета предельной допустимой погрешности определения площади земельного участка (ΔP), м ²	$3,5 * 0,10 * \sqrt{(3\ 453,00)} = 21$
3	Иные сведения	—

1. Сведения о характерных точках границы уточняемого земельного участка с кадастровым номером 31:09:2505007:23

Зона № 2

Обозначение характерных точек границ	Существующие координаты, м		Уточненные координаты, м		Метод определения координат	Средняя квадратическая погрешность определения координат характерной точки (Mt), м	Формулы, примененные для расчета средней квадратической погрешности определения координат характерной точки (Mt), м
	X	Y	X	Y			
1	2	3	4	5	6	7	8
5	4 650,47	5 490,15	—	—	—	—	—
6	4 642,25	5 518,71	—	—			
7	4 595,71	5 506,76	—	—			
8	4 594,94	5 510,29	—	—			
9	4 511,45	5 502,47	—	—			
10	4 505,94	5 454,74	—	—			
11	4 602,18	5 476,62	—	—			
н7У	—	—	407 450,05	2 171 744,11			
н6У	—	—	407 481,83	2 171 701,65			
н5У	—	—	407 498,40	2 171 684,50			
н4У	—	—	407 504,65	2 171 678,02			
н3У	—	—	407 514,36	2 171 667,97			
н2У	—	—	407 521,97	2 171 660,06			
н1У	—	—	407 528,16	2 171 653,68			
н94У	—	—	407 553,74	2 171 678,88			
н95У	—	—	407 521,12	2 171 711,21			

1	2	3	4	5	6	7	8
н96У	—	—	407 473,81	2 171 780,84	Метод спутниковых геодезических измерений (определений)	0,10	$\sqrt{(0,07^2 + 0,07^2)} = 0,10$
н97У	—	—	407 435,78	2 171 762,95			
н7У	—	—	407 450,05	2 171 744,11			

2. Сведения о частях границ уточняемого земельного участка с кадастровым номером 31:09:2505007:23

Обозначение части границ		Горизонтальное проложение (S), м	Описание прохождения части границ	Отметка о наличии земельного спора о местоположении границ земельного участка
от т.	до т.			
1	2	3	4	5
н7У	н6У	53,04	—	—
н6У	н5У	23,85		
н5У	н4У	9,00		
н4У	н3У	13,97		
н3У	н2У	10,98		
н2У	н1У	8,89		
н1У	н94У	35,91		
н94У	н95У	45,93		
н95У	н96У	84,18		
н96У	н97У	42,03		
н97У	н7У	23,63		

3. Характеристики уточняемого земельного участка с кадастровым номером 31:09:2505007:23

№ п/п	Наименование характеристики земельного участка	Значение характеристики
1	2	3
1	Площадь земельного участка ± величина погрешности определения площади ($P \pm \Delta P$), м ²	5156 ± 25
2	Формула, примененная для расчета предельной допустимой погрешности определения площади земельного участка (ΔP), м ²	$3,5 * 0,10 * \sqrt{(5\ 156,00)} = 25$
3	Иные сведения	—

Описание местоположения здания, сооружения, объекта незавершенного строительства на земельном участке

1. Сведения о характерных точках контура

вид объекта недвижимости (здание, сооружение, объект незавершенного строительства)

кадастровый номер (обозначение) 31:09:2505001:209

Зона № 2

Номер контура	Номера характерных точек контура	Существующие			Уточненные			Метод определения координат	Средняя квадратическая погрешность определения координат характерной точки (Mt), м	Формулы, примененные для расчета средней квадратической погрешности определения координат характерной точки (Mt), м
		координаты, м		R, м	координаты, м		R, м			
		X	Y		X	Y				
1	2	3	4	5	6	7	8	9	10	11
—	н320	—	—	—	407 427,86	2 171 126,41	—	Метод спутниковых геодезических измерений (определений)	0,10	$\sqrt{(0,07^2 + 0,07^2)} = 0,10$
	н330	—	—	—	407 430,98	2 171 120,85	—			
	н340	—	—	—	407 437,77	2 171 124,66	—			
	н350	—	—	—	407 434,65	2 171 130,22	—			
	н320	—	—	—	407 427,86	2 171 126,41	—			

2. Характеристики здания, сооружения, объекта незавершенного строительства с кадастровым номером (обозначением) 31:09:2505001:209

№ п/п	Наименование характеристики	Значение характеристики
1	2	3
1	Вид объекта недвижимости	Здание
2	Ранее присвоенный государственный учетный номер здания, сооружения, объекта незавершенного строительства (кадастровый, инвентарный или условный номер)	—

1	2	3
3	Кадастровый номер земельного участка (земельных участков), в границах которого (которых) расположено здание, сооружение, объект незавершенного строительства	31:09:2505007:3
4	Номер кадастрового квартала (кадастровых кварталов), в пределах которого (которых) расположено здание, сооружение, объекта незавершенного строительства	31:09:2505007
5	Адрес здания, сооружения, объекта незавершенного строительства	—
	Местоположение здания, сооружения, объекта незавершенного строительства	309234, Российская Федерация, Белгородская область, Корочанский р-н, Жигайловка с, Сыроватская ул, д 10
	Дополнительные сведения о местоположении	—
6	Иные сведения	—

1. Сведения о характерных точках контура

вид объекта недвижимости (здание, сооружение, объект незавершенного строительства)

кадастровый номер (обозначение) 31:09:2505001:297

Зона № 2

Номер контура	Номера характерных точек контура	Существующие			Уточненные			Метод определения координат	Средняя квадратическая погрешность определения координат характерной точки (Mt), м	Формулы, примененные для расчета средней квадратической погрешности определения координат характерной точки (Mt), м
		координаты, м		R, м	координаты, м		R, м			
		X	Y		X	Y				
1	2	3	4	5	6	7	8	9	10	11
—	н690	—	—	—	407 371,27	2 171 284,76	—	Метод спутниковых геодезических измерений (определений)	0,10	$\sqrt{(0,07^2 + 0,07^2)} = 0,10$
	н700	—	—	—	407 363,92	2 171 281,87	—			
	н710	—	—	—	407 366,19	2 171 276,09	—			

1	2	3	4	5	6	7	8	9	10	11
—	н72О	—	—	—	407 373,54	2 171 278,98	—	Метод спутниковых геодезических измерений (определений)	0,10	$\sqrt{(0,07^2 + 0,07^2)} = 0,10$
	н69О	—	—	—	407 371,27	2 171 284,76	—			

2. Характеристики здания, сооружения, объекта незавершенного строительства с кадастровым номером (обозначением) 31:09:2505001:297

№ п/п	Наименование характеристики	Значение характеристики
1	2	3
1	Вид объекта недвижимости	Здание
2	Ранее присвоенный государственный учетный номер здания, сооружения, объекта незавершенного строительства (кадастровый, инвентарный или условный номер)	—
3	Кадастровый номер земельного участка (земельных участков), в границах которого (которых) расположено здание, сооружение, объект незавершенного строительства	31:09:2505007:8
4	Номер кадастрового квартала (кадастровых кварталов), в пределах которого (которых) расположено здание, сооружение, объекта незавершенного строительства	31:09:2505007
5	Адрес здания, сооружения, объекта незавершенного строительства	—
	Местоположение здания, сооружения, объекта незавершенного строительства	309234, Российская Федерация, Белгородская область, Корочанский р-н, Жигайловка с, Сыроватская ул, д 7
	Дополнительные сведения о местоположении	—
6	Иные сведения	—

1. Сведения о характерных точках контура

вид объекта недвижимости (здание, сооружение, объект незавершенного строительства)

кадастровый номер (обозначение) 31:09:2505001:237

Зона № 2

Номер контура	Номера характерных точек контура	Существующие			Уточненные			Метод определения координат	Средняя квадратическая погрешность определения координат характерной точки (Mt), м	Формулы, примененные для расчета средней квадратической погрешности определения координат характерной точки (Mt), м
		координаты, м		R, м	координаты, м		R, м			
		X	Y		X	Y				
1	2	3	4	5	6	7	8	9	10	11
—	н740	—	—	—	407 460,05	2 171 598,93	—	Метод спутниковых геодезических измерений (определений)	0,10	$\sqrt{(0,07^2 + 0,07^2)} = 0,10$
	н1100	—	—	—	407 466,68	2 171 605,39	—			
	н1110	—	—	—	407 458,75	2 171 613,92	—			
	н770	—	—	—	407 451,92	2 171 607,27	—			
	н740	—	—	—	407 460,05	2 171 598,93	—			

2. Характеристики здания, сооружения, объекта незавершенного строительства с кадастровым номером (обозначением) 31:09:2505001:237

№ п/п	Наименование характеристики	Значение характеристики
1	2	3
1	Вид объекта недвижимости	Здание
2	Ранее присвоенный государственный учетный номер здания, сооружения, объекта незавершенного строительства (кадастровый, инвентарный или условный номер)	—

1	2	3
3	Кадастровый номер земельного участка (земельных участков), в границах которого (которых) расположено здание, сооружение, объект незавершенного строительства	31:09:2505007:18
4	Номер кадастрового квартала (кадастровых кварталов), в пределах которого (которых) расположено здание, сооружение, объекта незавершенного строительства	31:09:2505007
5	Адрес здания, сооружения, объекта незавершенного строительства	—
	Местоположение здания, сооружения, объекта незавершенного строительства	309234, Российская Федерация, Белгородская область, Корочанский р-н, Жигайловка с, Лозовская ул, д 46/2
	Дополнительные сведения о местоположении	—
6	Иные сведения	—

1. Сведения о характерных точках контура

вид объекта недвижимости (здание, сооружение, объект незавершенного строительства)

кадастровый номер (обозначение) 31:09:2505001:260

Зона № 2

Номер контура	Номера характерных точек контура	Существующие			Уточненные			Метод определения координат	Средняя квадратическая погрешность определения координат характерной точки (Mt), м	Формулы, примененные для расчета средней квадратической погрешности определения координат характерной точки (Mt), м
		координаты, м		R, м	координаты, м		R, м			
		X	Y		X	Y				
1	2	3	4	5	6	7	8	9	10	11
—	н1100	—	—	—	407 466,68	2 171 605,39	—	Метод спутниковых геодезических измерений (определений)	0,10	$\sqrt{(0,07^2 + 0,07^2)} = 0,10$
	н800	—	—	—	407 473,26	2 171 611,86	—			
	н810	—	—	—	407 465,13	2 171 620,10	—			

1	2	3	4	5	6	7	8	9	10	11
—	н1110	—	—	—	407 458,75	2 171 613,92	—	Метод спутниковых геодезических измерений (определений)	0,10	$\sqrt{(0,07^2 + 0,07^2)} = 0,10$
	н1100	—	—	—	407 466,68	2 171 605,39	—			

2. Характеристики здания, сооружения, объекта незавершенного строительства с кадастровым номером (обозначением) 31:09:2505001:260

№ п/п	Наименование характеристики	Значение характеристики
1	2	3
1	Вид объекта недвижимости	Здание
2	Ранее присвоенный государственный учетный номер здания, сооружения, объекта незавершенного строительства (кадастровый, инвентарный или условный номер)	—
3	Кадастровый номер земельного участка (земельных участков), в границах которого (которых) расположено здание, сооружение, объект незавершенного строительства	31:09:2505007:19
4	Номер кадастрового квартала (кадастровых кварталов), в пределах которого (которых) расположено здание, сооружение, объекта незавершенного строительства	31:09:2505007
5	Адрес здания, сооружения, объекта незавершенного строительства	—
	Местоположение здания, сооружения, объекта незавершенного строительства	309234, Российская Федерация, Белгородская область, Корочанский р-н, Жигайловка с, Лозовская ул, д 46/1
	Дополнительные сведения о местоположении	—
6	Иные сведения	—

1. Сведения о характерных точках контура

вид объекта недвижимости (здание, сооружение, объект незавершенного строительства)

кадастровый номер (обозначение) 31:09:2505001:391

Зона № 2

Номер контура	Номера характерных точек контура	Существующие			Уточненные			Метод определения координат	Средняя квадратическая погрешность определения координат характерной точки (Mt), м	Формулы, примененные для расчета средней квадратической погрешности определения координат характерной точки (Mt), м
		координаты, м		R, м	координаты, м		R, м			
		X	Y		X	Y				
1	2	3	4	5	6	7	8	9	10	11
—	н110	—	—	—	407 490,04	2 171 628,01	—	Метод спутниковых геодезических измерений (определений)	0,10	$\sqrt{(0,07^2 + 0,07^2)} = 0,10$
	н160	—	—	—	407 494,74	2 171 632,69	—			
	н150	—	—	—	407 486,60	2 171 641,21	—			
	н140	—	—	—	407 481,69	2 171 636,39	—			
	н110	—	—	—	407 490,04	2 171 628,01	—			

2. Характеристики здания, сооружения, объекта незавершенного строительства с кадастровым номером (обозначением) 31:09:2505001:391

№ п/п	Наименование характеристики	Значение характеристики
1	2	3
1	Вид объекта недвижимости	Здание
2	Ранее присвоенный государственный учетный номер здания, сооружения, объекта незавершенного строительства (кадастровый, инвентарный или условный номер)	—

1	2	3
3	Кадастровый номер земельного участка (земельных участков), в границах которого (которых) расположено здание, сооружение, объект незавершенного строительства	31:09:2505007:20
4	Номер кадастрового квартала (кадастровых кварталов), в пределах которого (которых) расположено здание, сооружение, объекта незавершенного строительства	31:09:2505007
5	Адрес здания, сооружения, объекта незавершенного строительства	—
	Местоположение здания, сооружения, объекта незавершенного строительства	309234, Российская Федерация, Белгородская область, Корочанский р-н, Жигайловка с
	Дополнительные сведения о местоположении	—
6	Иные сведения	—

1. Сведения о характерных точках контура

вид объекта недвижимости (здание, сооружение, объект незавершенного строительства)

кадастровый номер (обозначение) 31:09:2505001:439

Зона № 2

Номер контура	Номера характерных точек контура	Существующие			Уточненные			Метод определения координат	Средняя квадратическая погрешность определения координат характерной точки (Mt), м	Формулы, примененные для расчета средней квадратической погрешности определения координат характерной точки (Mt), м
		координаты, м		R, м	координаты, м		R, м			
		X	Y		X	Y				
1	2	3	4	5	6	7	8	9	10	11
—	н30	—	—	—	407 514,36	2 171 667,97	—	Метод спутниковых геодезических измерений (определений)	0,10	$\sqrt{(0,07^2 + 0,07^2)} = 0,10$
	н20	—	—	—	407 508,10	2 171 661,63	—			
	н30	—	—	—	407 515,58	2 171 653,80	—			

1	2	3	4	5	6	7	8	9	10	11
—	н2О	—	—	—	407 521,97	2 171 660,06	—	Метод спутниковых геодезических измерений (определений)	0,10	$\sqrt{(0,07^2 + 0,07^2)} = 0,10$
	н3О	—	—	—	407 514,36	2 171 667,97	—			

2. Характеристики здания, сооружения, объекта незавершенного строительства с кадастровым номером (обозначением) 31:09:2505001:439

№ п/п	Наименование характеристики	Значение характеристики
1	2	3
1	Вид объекта недвижимости	Здание
2	Ранее присвоенный государственный учетный номер здания, сооружения, объекта незавершенного строительства (кадастровый, инвентарный или условный номер)	—
3	Кадастровый номер земельного участка (земельных участков), в границах которого (которых) расположено здание, сооружение, объект незавершенного строительства	31:09:2505007:7
4	Номер кадастрового квартала (кадастровых кварталов), в пределах которого (которых) расположено здание, сооружение, объекта незавершенного строительства	31:09:2505007
5	Адрес здания, сооружения, объекта незавершенного строительства	—
	Местоположение здания, сооружения, объекта незавершенного строительства	309234, Российская Федерация, Белгородская область, Корочанский р-н, Жигайловка с, Лозовская ул, д 43/2
	Дополнительные сведения о местоположении	—
6	Иные сведения	—

1. Сведения о характерных точках контура

вид объекта недвижимости (здание, сооружение, объект незавершенного строительства)

кадастровый номер (обозначение) 31:09:2505007:32

Зона № 2

Номер контура	Номера характерных точек контура	Существующие			Уточненные			Метод определения координат	Средняя квадратическая погрешность определения координат характерной точки (Mt), м	Формулы, примененные для расчета средней квадратической погрешности определения координат характерной точки (Mt), м
		координаты, м		R, м	координаты, м		R, м			
		X	Y		X	Y				
1	2	3	4	5	6	7	8	9	10	11
—	н220	—	—	—	407 456,83	2 171 081,49	—	Метод спутниковых геодезических измерений (определений)	0,10	$\sqrt{(0,07^2 + 0,07^2)} = 0,10$
	н230	—	—	—	407 453,89	2 171 089,13	—			
	н240	—	—	—	407 447,09	2 171 086,50	—			
	н250	—	—	—	407 450,03	2 171 078,87	—			
	н220	—	—	—	407 456,83	2 171 081,49	—			

2. Характеристики здания, сооружения, объекта незавершенного строительства с кадастровым номером (обозначением) 31:09:2505007:32

№ п/п	Наименование характеристики	Значение характеристики
1	2	3
1	Вид объекта недвижимости	Здание
2	Ранее присвоенный государственный учетный номер здания, сооружения, объекта незавершенного строительства (кадастровый, инвентарный или условный номер)	—

1	2	3
3	Кадастровый номер земельного участка (земельных участков), в границах которого (которых) расположено здание, сооружение, объект незавершенного строительства	31:09:2505007:1
4	Номер кадастрового квартала (кадастровых кварталов), в пределах которого (которых) расположено здание, сооружение, объекта незавершенного строительства	31:09:2505007
5	Адрес здания, сооружения, объекта незавершенного строительства	—
	Местоположение здания, сооружения, объекта незавершенного строительства	309234, Российская Федерация, Белгородская область, Корочанский р-н, Жигайловка с, Сыроватская ул, д 12
	Дополнительные сведения о местоположении	—
6	Иные сведения	—

1. Сведения о характерных точках контура

вид объекта недвижимости (здание, сооружение, объект незавершенного строительства)

кадастровый номер (обозначение) 31:09:2505007:38

Зона №		2								
Номер контура	Номера характерных точек контура	Существующие			Уточненные			Метод определения координат	Средняя квадратическая погрешность определения координат характерной точки (Mt), м	Формулы, примененные для расчета средней квадратической погрешности определения координат характерной точки (Mt), м
		координаты, м		R, м	координаты, м		R, м			
		X	Y		X	Y				
1	2	3	4	5	6	7	8	9	10	11
—	н280	—	—	—	407 451,22	2 171 096,60	—	Метод спутниковых геодезических измерений (определений)	0,10	$\sqrt{(0,07^2 + 0,07^2)} = 0,10$
	н280	—	—	—	407 446,85	2 171 104,14	—			
	н290	—	—	—	407 439,20	2 171 099,71	—			

1	2	3	4	5	6	7	8	9	10	11
—	н290	—	—	—	407 443,57	2 171 092,17	—	Метод спутниковых геодезических измерений (определений)	0,10	$\sqrt{(0,07^2 + 0,07^2)} = 0,10$
	н280	—	—	—	407 451,22	2 171 096,60	—			

2. Характеристики здания, сооружения, объекта незавершенного строительства с кадастровым номером (обозначением) 31:09:2505007:38

№ п/п	Наименование характеристики	Значение характеристики
1	2	3
1	Вид объекта недвижимости	Здание
2	Ранее присвоенный государственный учетный номер здания, сооружения, объекта незавершенного строительства (кадастровый, инвентарный или условный номер)	—
3	Кадастровый номер земельного участка (земельных участков), в границах которого (которых) расположено здание, сооружение, объект незавершенного строительства	31:09:2505007:2
4	Номер кадастрового квартала (кадастровых кварталов), в пределах которого (которых) расположено здание, сооружение, объекта незавершенного строительства	31:09:2505007
5	Адрес здания, сооружения, объекта незавершенного строительства	—
	Местоположение здания, сооружения, объекта незавершенного строительства	309234, Российская Федерация, Белгородская область, Корочанский р-н, Жигайловка с, Сыроватская ул, д 11
	Дополнительные сведения о местоположении	—
6	Иные сведения	—

1. Сведения о характерных точках контура

вид объекта недвижимости (здание, сооружение, объект незавершенного строительства)

кадастровый номер (обозначение) 31:09:2505007:31

Зона № 2

Номер контура	Номера характерных точек контура	Существующие			Уточненные			Метод определения координат	Средняя квадратическая погрешность определения координат характерной точки (Mt), м	Формулы, примененные для расчета средней квадратической погрешности определения координат характерной точки (Mt), м
		координаты, м		R, м	координаты, м		R, м			
		X	Y		X	Y				
1	2	3	4	5	6	7	8	9	10	11
—	н370	—	—	—	407 409,83	2 171 188,19	—	Метод спутниковых геодезических измерений (определений)	0,10	$\sqrt{(0,07^2 + 0,07^2)} = 0,10$
	н380	—	—	—	407 406,84	2 171 195,70	—			
	н390	—	—	—	407 397,15	2 171 191,84	—			
	н400	—	—	—	407 400,14	2 171 184,33	—			
	н370	—	—	—	407 409,83	2 171 188,19	—			

2. Характеристики здания, сооружения, объекта незавершенного строительства с кадастровым номером (обозначением) 31:09:2505007:31

№ п/п	Наименование характеристики	Значение характеристики
1	2	3
1	Вид объекта недвижимости	Здание
2	Ранее присвоенный государственный учетный номер здания, сооружения, объекта незавершенного строительства (кадастровый, инвентарный или условный номер)	—

1	2	3
3	Кадастровый номер земельного участка (земельных участков), в границах которого (которых) расположено здание, сооружение, объект незавершенного строительства	31:09:2505007:4
4	Номер кадастрового квартала (кадастровых кварталов), в пределах которого (которых) расположено здание, сооружение, объекта незавершенного строительства	31:09:2505007
5	Адрес здания, сооружения, объекта незавершенного строительства	—
	Местоположение здания, сооружения, объекта незавершенного строительства	309234, Российская Федерация, Белгородская область, Корочанский р-н, Жигайловка с, Сыроватская ул, д 9
	Дополнительные сведения о местоположении	—
6	Иные сведения	—

1. Сведения о характерных точках контура

вид объекта недвижимости (здание, сооружение, объект незавершенного строительства)

кадастровый номер (обозначение) 31:09:2505007:30

Зона № 2

Номер контура	Номера характерных точек контура	Существующие			Уточненные			Метод определения координат	Средняя квадратическая погрешность определения координат характерной точки (Mt), м	Формулы, примененные для расчета средней квадратической погрешности определения координат характерной точки (Mt), м
		координаты, м		R, м	координаты, м		R, м			
		X	Y		X	Y				
1	2	3	4	5	6	7	8	9	10	11
—	н420	—	—	—	407 400,11	2 171 228,30	—	Метод спутниковых геодезических измерений (определений)	0,10	$\sqrt{(0,07^2 + 0,07^2)} = 0,10$
	н430	—	—	—	407 397,26	2 171 235,87	—			
	н440	—	—	—	407 389,15	2 171 232,81	—			

1	2	3	4	5	6	7	8	9	10	11
—	н450	—	—	—	407 392,00	2 171 225,24	—	Метод спутниковых геодезических измерений (определений)	0,10	$\sqrt{(0,07^2 + 0,07^2)} = 0,10$
	н420	—	—	—	407 400,11	2 171 228,30	—			

2. Характеристики здания, сооружения, объекта незавершенного строительства с кадастровым номером (обозначением) 31:09:2505007:30

№ п/п	Наименование характеристики	Значение характеристики
1	2	3
1	Вид объекта недвижимости	Здание
2	Ранее присвоенный государственный учетный номер здания, сооружения, объекта незавершенного строительства (кадастровый, инвентарный или условный номер)	—
3	Кадастровый номер земельного участка (земельных участков), в границах которого (которых) расположено здание, сооружение, объект незавершенного строительства	31:09:2505007:6
4	Номер кадастрового квартала (кадастровых кварталов), в пределах которого (которых) расположено здание, сооружение, объекта незавершенного строительства	31:09:2505007
5	Адрес здания, сооружения, объекта незавершенного строительства	—
	Местоположение здания, сооружения, объекта незавершенного строительства	309234, Российская Федерация, Белгородская область, Корочанский р-н, Жигайловка с, Сыроватская ул, д 8
	Дополнительные сведения о местоположении	—
6	Иные сведения	—

1. Сведения о характерных точках контура

вид объекта недвижимости (здание, сооружение, объект незавершенного строительства)

кадастровый номер (обозначение) 31:09:2505007:39

Зона № 2

Номер контура	Номера характерных точек контура	Существующие			Уточненные			Метод определения координат	Средняя квадратическая погрешность определения координат характерной точки (Mt), м	Формулы, примененные для расчета средней квадратической погрешности определения координат характерной точки (Mt), м
		координаты, м		R, м	координаты, м		R, м			
		X	Y		X	Y				
1	2	3	4	5	6	7	8	9	10	11
—	н470	—	—	—	407 360,76	2 171 302,82	—	Метод спутниковых геодезических измерений (определений)	0,10	$\sqrt{(0,07^2 + 0,07^2)} = 0,10$
	н480	—	—	—	407 357,57	2 171 309,03	—			
	н490	—	—	—	407 350,20	2 171 305,25	—			
	н500	—	—	—	407 353,39	2 171 299,04	—			
	н470	—	—	—	407 360,76	2 171 302,82	—			

2. Характеристики здания, сооружения, объекта незавершенного строительства с кадастровым номером (обозначением) 31:09:2505007:39

№ п/п	Наименование характеристики	Значение характеристики
1	2	3
1	Вид объекта недвижимости	Здание
2	Ранее присвоенный государственный учетный номер здания, сооружения, объекта незавершенного строительства (кадастровый, инвентарный или условный номер)	—

1	2	3
3	Кадастровый номер земельного участка (земельных участков), в границах которого (которых) расположено здание, сооружение, объект незавершенного строительства	31:09:2505007:9
4	Номер кадастрового квартала (кадастровых кварталов), в пределах которого (которых) расположено здание, сооружение, объекта незавершенного строительства	31:09:2505007
5	Адрес здания, сооружения, объекта незавершенного строительства	—
	Местоположение здания, сооружения, объекта незавершенного строительства	309234, Российская Федерация, Белгородская область, Корочанский р-н, Жигайловка с, Сыроватская ул, д 6
	Дополнительные сведения о местоположении	—
6	Иные сведения	—

1. Сведения о характерных точках контура

вид объекта недвижимости (здание, сооружение, объект незавершенного строительства)

кадастровый номер (обозначение) 31:09:2505007:34

Зона № 2

Номер контура	Номера характерных точек контура	Существующие			Уточненные			Метод определения координат	Средняя квадратическая погрешность определения координат характерной точки (Mt), м	Формулы, примененные для расчета средней квадратической погрешности определения координат характерной точки (Mt), м
		координаты, м		R, м	координаты, м		R, м			
		X	Y		X	Y				
1	2	3	4	5	6	7	8	9	10	11
—	н620	—	—	—	407 304,28	2 171 419,39	—	Метод спутниковых геодезических измерений (определений)	0,10	$\sqrt{(0,07^2 + 0,07^2)} = 0,10$
	н630	—	—	—	407 305,55	2 171 416,71	—			
	н640	—	—	—	407 308,39	2 171 418,05	—			

1	2	3	4	5	6	7	8	9	10	11
—	н65О	—	—	—	407 304,35	2 171 426,56	—	Метод спутниковых геодезических измерений (определений)	0,10	$\sqrt{(0,07^2 + 0,07^2)} = 0,10$
	н66О	—	—	—	407 297,19	2 171 423,16	—			
	н67О	—	—	—	407 299,96	2 171 417,34	—			
	н62О	—	—	—	407 304,28	2 171 419,39	—			

2. Характеристики здания, сооружения, объекта незавершенного строительства с кадастровым номером (обозначением) 31:09:2505007:34

№ п/п	Наименование характеристики	Значение характеристики
1	2	3
1	Вид объекта недвижимости	Здание
2	Ранее присвоенный государственный учетный номер здания, сооружения, объекта незавершенного строительства (кадастровый, инвентарный или условный номер)	—
3	Кадастровый номер земельного участка (земельных участков), в границах которого (которых) расположено здание, сооружение, объект незавершенного строительства	31:09:2505007:14
4	Номер кадастрового квартала (кадастровых кварталов), в пределах которого (которых) расположено здание, сооружение, объекта незавершенного строительства	31:09:2505007
5	Адрес здания, сооружения, объекта незавершенного строительства	—
	Местоположение здания, сооружения, объекта незавершенного строительства	309234, Российская Федерация, Белгородская область, Корочанский р-н, Жигайловка с, Сыроватская ул, д 1
	Дополнительные сведения о местоположении	—
6	Иные сведения	—

1. Сведения о характерных точках контура

вид объекта недвижимости (здание, сооружение, объект незавершенного строительства)

кадастровый номер (обозначение) 31:09:2505007:33

Зона № 2

Номер контура	Номера характерных точек контура	Существующие			Уточненные			Метод определения координат	Средняя квадратическая погрешность определения координат характерной точки (Mt), м	Формулы, примененные для расчета средней квадратической погрешности определения координат характерной точки (Mt), м
		координаты, м		R, м	координаты, м		R, м			
		X	Y		X	Y				
1	2	3	4	5	6	7	8	9	10	11
—	н60	—	—	—	407 528,12	2 171 666,37	—	Метод спутниковых геодезических измерений (определений)	0,10	$\sqrt{(0,07^2 + 0,07^2)} = 0,10$
	н70	—	—	—	407 520,67	2 171 674,29	—			
	н30	—	—	—	407 514,36	2 171 667,97	—			
	н20	—	—	—	407 521,97	2 171 660,06	—			
	н60	—	—	—	407 528,12	2 171 666,37	—			

2. Характеристики здания, сооружения, объекта незавершенного строительства с кадастровым номером (обозначением) 31:09:2505007:33

№ п/п	Наименование характеристики	Значение характеристики
1	2	3
1	Вид объекта недвижимости	Здание
2	Ранее присвоенный государственный учетный номер здания, сооружения, объекта незавершенного строительства (кадастровый, инвентарный или условный номер)	—

1	2	3
3	Кадастровый номер земельного участка (земельных участков), в границах которого (которых) расположено здание, сооружение, объект незавершенного строительства	31:09:2505007:23
4	Номер кадастрового квартала (кадастровых кварталов), в пределах которого (которых) расположено здание, сооружение, объекта незавершенного строительства	31:09:2505007, 31:09:2505006
5	Адрес здания, сооружения, объекта незавершенного строительства	—
	Местоположение здания, сооружения, объекта незавершенного строительства	309234, Российская Федерация, Белгородская область, Корочанский р-н, Жигайловка с, Лозовская ул, д 43/1
	Дополнительные сведения о местоположении	—
6	Иные сведения	—

1. Сведения о характерных точках контура

вид объекта недвижимости (здание, сооружение, объект незавершенного строительства)

кадастровый номер (обозначение) 31:09:2505007:29

Зона № 2

Номер контура	Номера характерных точек контура	Существующие			Уточненные			Метод определения координат	Средняя квадратическая погрешность определения координат характерной точки (Mt), м	Формулы, примененные для расчета средней квадратической погрешности определения координат характерной точки (Mt), м
		координаты, м		R, м	координаты, м		R, м			
		X	Y		X	Y				
1	2	3	4	5	6	7	8	9	10	11
—	н570	—	—	—	407 335,83	2 171 362,51	—	Метод спутниковых геодезических измерений (определений)	0,10	$\sqrt{(0,07^2 + 0,07^2)} = 0,10$
	н580	—	—	—	407 334,04	2 171 367,79	—			
	н590	—	—	—	407 325,97	2 171 365,06	—			

1	2	3	4	5	6	7	8	9	10	11
—	н600	—	—	—	407 327,77	2 171 359,78	—	Метод спутниковых геодезических измерений (определений)	0,10	$\sqrt{(0,07^2 + 0,07^2)} = 0,10$
	н570	—	—	—	407 335,83	2 171 362,51	—			

2. Характеристики здания, сооружения, объекта незавершенного строительства с кадастровым номером (обозначением) 31:09:2505007:29

№ п/п	Наименование характеристики	Значение характеристики
1	2	3
1	Вид объекта недвижимости	Здание
2	Ранее присвоенный государственный учетный номер здания, сооружения, объекта незавершенного строительства (кадастровый, инвентарный или условный номер)	—
3	Кадастровый номер земельного участка (земельных участков), в границах которого (которых) расположено здание, сооружение, объект незавершенного строительства	31:09:2505007:12
4	Номер кадастрового квартала (кадастровых кварталов), в пределах которого (которых) расположено здание, сооружение, объекта незавершенного строительства	31:09:2505007
5	Адрес здания, сооружения, объекта незавершенного строительства	—
	Местоположение здания, сооружения, объекта незавершенного строительства	309234, Российская Федерация, Белгородская область, Корочанский р-н, Жигайловка с, Сыроватская ул, д 3
	Дополнительные сведения о местоположении	—
6	Иные сведения	—

1. Сведения о характерных точках контура

вид объекта недвижимости (здание, сооружение, объект незавершенного строительства)

кадастровый номер (обозначение) 31:09:2505007:40

Зона № 2

Номер контура	Номера характерных точек контура	Существующие			Уточненные			Метод определения координат	Средняя квадратическая погрешность определения координат характерной точки (Mt), м	Формулы, примененные для расчета средней квадратической погрешности определения координат характерной точки (Mt), м
		координаты, м		R, м	координаты, м		R, м			
		X	Y		X	Y				
1	2	3	4	5	6	7	8	9	10	11
—	н520	—	—	—	407 349,57	2 171 332,95	—	Метод спутниковых геодезических измерений (определений)	0,10	$\sqrt{(0,07^2 + 0,07^2)} = 0,10$
	н530	—	—	—	407 346,62	2 171 338,86	—			
	н540	—	—	—	407 340,32	2 171 335,71	—			
	н550	—	—	—	407 343,28	2 171 329,80	—			
	н520	—	—	—	407 349,57	2 171 332,95	—			

2. Характеристики здания, сооружения, объекта незавершенного строительства с кадастровым номером (обозначением) 31:09:2505007:40

№ п/п	Наименование характеристики	Значение характеристики
1	2	3
1	Вид объекта недвижимости	Здание
2	Ранее присвоенный государственный учетный номер здания, сооружения, объекта незавершенного строительства (кадастровый, инвентарный или условный номер)	—

1	2	3
3	Кадастровый номер земельного участка (земельных участков), в границах которого (которых) расположено здание, сооружение, объект незавершенного строительства	31:09:2505007:10
4	Номер кадастрового квартала (кадастровых кварталов), в пределах которого (которых) расположено здание, сооружение, объекта незавершенного строительства	31:09:2505007
5	Адрес здания, сооружения, объекта незавершенного строительства	—
	Местоположение здания, сооружения, объекта незавершенного строительства	309234, Российская Федерация, Белгородская область, Корочанский р-н, Жигайловка с, Сыроватская ул, д 5
	Дополнительные сведения о местоположении	—
6	Иные сведения	—

1. Сведения о характерных точках контура

вид объекта недвижимости (здание, сооружение, объект незавершенного строительства)

кадастровый номер (обозначение) 31:09:2505006:77

Зона № 2

Номер контура	Номера характерных точек контура	Существующие			Уточненные			Метод определения координат	Средняя квадратическая погрешность определения координат характерной точки (Mt), м	Формулы, примененные для расчета средней квадратической погрешности определения координат характерной точки (Mt), м
		координаты, м		R, м	координаты, м		R, м			
		X	Y		X	Y				
1	2	3	4	5	6	7	8	9	10	11
—	н160	—	—	—	407 494,74	2 171 632,69	—	Метод спутниковых геодезических измерений (определений)	0,10	$\sqrt{(0,07^2 + 0,07^2)} = 0,10$
	н180	—	—	—	407 499,42	2 171 637,36	—			
	н190	—	—	—	407 491,07	2 171 645,74	—			

1	2	3	4	5	6	7	8	9	10	11
—	н150	—	—	—	407 486,60	2 171 641,21	—	Метод спутниковых геодезических измерений (определений)	0,10	$\sqrt{(0,07^2 + 0,07^2)} = 0,10$
	н160	—	—	—	407 494,74	2 171 632,69	—			

2. Характеристики здания, сооружения, объекта незавершенного строительства с кадастровым номером (обозначением) 31:09:2505006:77

№ п/п	Наименование характеристики	Значение характеристики
1	2	3
1	Вид объекта недвижимости	Здание
2	Ранее присвоенный государственный учетный номер здания, сооружения, объекта незавершенного строительства (кадастровый, инвентарный или условный номер)	—
3	Кадастровый номер земельного участка (земельных участков), в границах которого (которых) расположено здание, сооружение, объект незавершенного строительства	31:09:2505007:21
4	Номер кадастрового квартала (кадастровых кварталов), в пределах которого (которых) расположено здание, сооружение, объекта незавершенного строительства	31:09:2505007
5	Адрес здания, сооружения, объекта незавершенного строительства	—
	Местоположение здания, сооружения, объекта незавершенного строительства	309234, Российская Федерация, Белгородская область, Корочанский р-н, Жигайловка с, Лозовская ул, д 45/1
	Дополнительные сведения о местоположении	—
6	Иные сведения	—

**Сведения о зданиях, сооружениях, объектах незавершенного строительства,
необходимые для исправления реестровых ошибок в сведениях об описании их местоположения**

1. Сведения о характерных точках контура здания, сооружения, объекта незавершенного строительства

с кадастровым номером _____

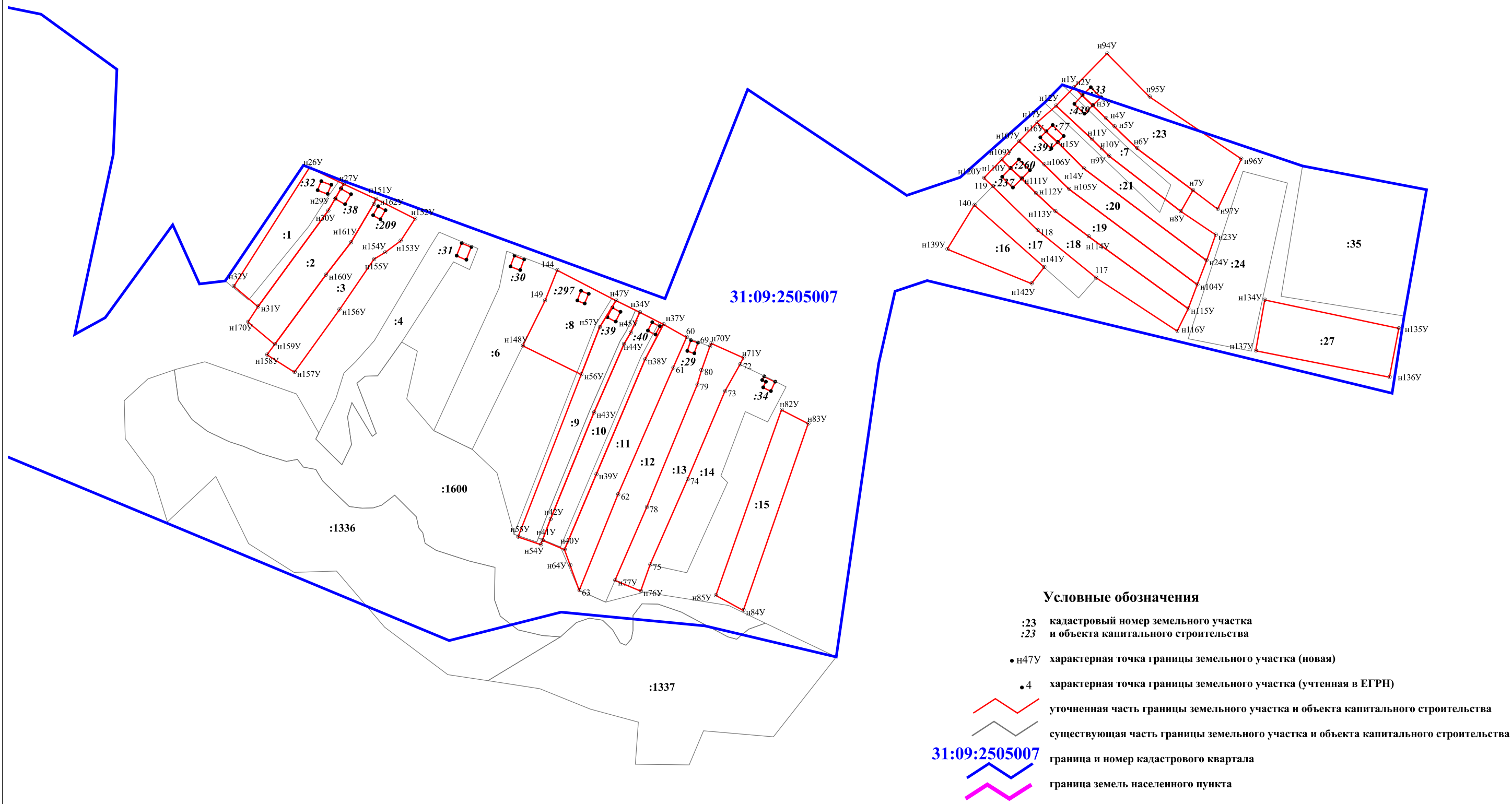
Зона № _____

Номер контура	Номера характерных точек контура	Существующие			Уточненные			Метод определения координат	Средняя квадратическая погрешность определения координат характерной точки (Mt), м	Формулы, примененные для расчета средней квадратической погрешности определения координат характерной точки (Mt), м
		координаты, м		R, м	координаты, м		R, м			
		X	Y		X	Y				
1	2	3	4	5	6	7	8	9	10	11


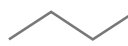

2. Иные сведения о здании, сооружении, объекте незавершенного строительства с кадастровым номером _____

1.

**Схема границ земельных участков в границах кадастрового квартала 31:09:2505007
в с.Жигайловка Жигайловского сельского поселения
муниципального района "Корочанский район" Белгородской области**

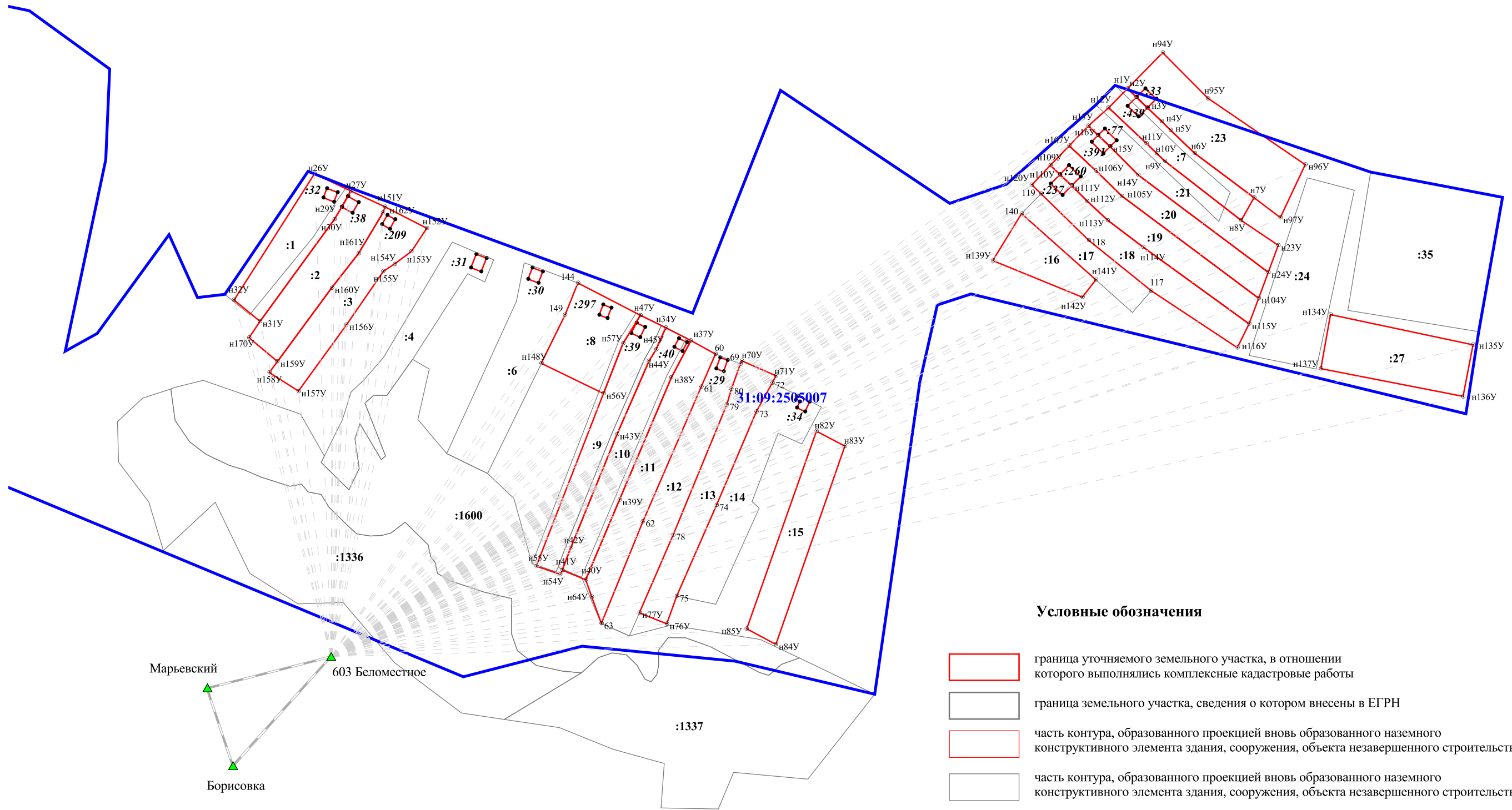


Условные обозначения

- :23 кадастровый номер земельного участка и объекта капитального строительства
- н47У характеристическая точка границы земельного участка (новая)
- н4 характеристическая точка границы земельного участка (учтенная в ЕГРН)
-  уточненная часть границы земельного участка и объекта капитального строительства
-  существующая часть границы земельного участка и объекта капитального строительства
- 31:09:2505007** граница и номер кадастрового квартала
-  граница земель населенного пункта

Масштаб 1:3000

Схема геодезических построений



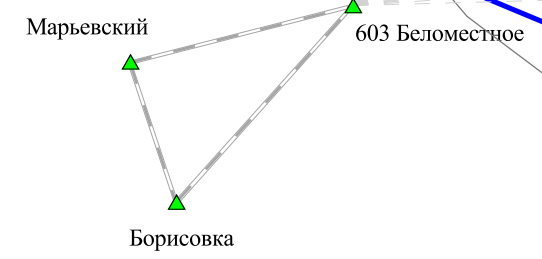
Условные обозначения

- граница уточняемого земельного участка, в отношении которого выполнялись комплексные кадастровые работы
- граница земельного участка, сведения о котором внесены в ЕГРН
- часть контура, образованного проекцией вновь образованного наземного конструктивного элемента здания, сооружения, объекта незавершенного строительства
- часть контура, образованного проекцией вновь образованного наземного конструктивного элемента здания, сооружения, объекта незавершенного строительства

- :105** кадастровый номер земельного участка, учтенного в ЕГРН
- :101** кадастровый номер ОКСа, учтенного в ЕГРН
- н104У характерная точка границы земельного участка

31:09:2505007 граница и номер кадастрового квартала

▲ н104У направление от базовой станции до объектов, положение которых определяется приемниками ГЛОНАСС или GPS



Масштаб 1:3000

КАРТА-ПЛАН ТЕРРИТОРИИ

31:09:2509003

(номер кадастрового квартала (номера смежных кадастровых кварталов), являющегося (являющихся) территорией, на которой выполняются комплексные кадастровые работы)

Дата подготовки карты-плана территории 1 июня 2023 г.

Пояснительная записка

1. Сведения о заказчике

Администрация муниципального района «Корочанский район» (ОГРН: 1023101336433, ИНН: 3110002415)

(полное наименование органа местного самоуправления муниципального района или городского округа, органа исполнительной власти города федерального значения Москвы, Санкт-Петербурга или Севастополя, основной государственный регистрационный номер, идентификационный номер налогоплательщика)

Нормативный правовой акт органа местного самоуправления № 1, от 1 января 2023 г., выдан (составлен) Администрация муниципального района "Корочанский район"

(сведения об утверждении карты-плана территории)

2. Сведения о кадастровом инженерере

Фамилия, имя, отчество (при наличии отчества): Морозов Николай Иванович

Страховой номер индивидуального лицевого счета: 05311086209

Контактный телефон: раб.: (4722)32-43-46

Адрес электронной почты и почтовый адрес, по которым осуществляется связь с кадастровым инженером: Belgorodzem@mail.ru
308015, г. Белгород, пр-кт Славы, д.110

Наименование саморегулируемой организации кадастровых инженеров (СРО), членом которой является кадастровый инженер:
Ассоциация СРО "ОПКД"

Номер регистрации в государственном реестре лиц, осуществляющих кадастровую деятельность: 26 258

Сокращенное наименование юридического лица, если кадастровый инженер является работником юридического лица:
ООО "Белгородземпроект"

3. Основания выполнения комплексных кадастровых работ

№ 0826500000923000001/3, от 14 февраля 2023 г., выдан (составлен) Администрация муниципального района "Корочанский район"

(наименование и реквизиты государственного или муниципального контракта на выполнение комплексных кадастровых работ)

4. Перечень документов, использованных при подготовке карты-плана территории

№ п/п	Наименование документа	Реквизиты документа
1	2	3

1	2	3
1	Кадастровый план территории	№ б/н, от 31 октября 2022 г., выдан (составлен) Администрация муниципального района "Корочанский район"
2	Постановление "О проведении комплексных кадастровых работ на территории Корочанского района Белгородской области"	№ 985, от 26 декабря 2022 г., выдан (составлен) Администрация муниципального района "Корочанский район"
3	Выписка из информационной системы обеспечения градостроительной деятельности	№ 2037, от 6 июля 2023 г., выдан (составлен) Администрация муниципального района "Корочанский район"
4	Выписка из каталога координат и высот геодезических пунктов на Белгородскую область	№ 02-05-62/221, от 21 марта 2017 г., выдан (составлен) Управление Федеральной службы государственной регистрации, кадастра и картографии по Белгородской области
5	Выписка из каталога координат и высот геодезических пунктов на Белгородскую область	№ 02-05-62/208, от 21 марта 2017 г., выдан (составлен) Управление Федеральной службы государственной регистрации, кадастра и картографии по Белгородской области
6	Выписка из каталога координат и высот геодезических пунктов на Белгородскую область	№ 02-05-62/219, от 21 марта 2017 г., выдан (составлен) Управление Федеральной службы государственной регистрации, кадастра и картографии по Белгородской области

5. Сведения о геодезической основе, использованной при подготовке карты-плана территории

Система координат МСК-31

№ п/п	Название пункта и тип знака геодезической сети	Класс геодезической сети	Координаты, м		Сведения о состоянии на 18 апреля 2023 г.		
			X	Y	наружного знака пункта	центра знака	марки
1	2	3	4	5	6	7	8
1	Марьевский, сигнал	Государственная геодезическая сеть (ГГС) 2 кл.	392 020,27	2 170 692,25	Не обнаружен	Сохранился	Не обнаружен
2	603 Беломестное, сигнал		405 149,55	2 194 022,79			
3	Борисовка, дв. пирамида		388 361,54	2 185 856,81			

6. Сведения о средствах измерений

№ п/п	Наименование прибора (инструмента, аппаратуры)	Сведения об утверждении типа измерений	Реквизиты свидетельства о поверке прибора (инструмента, аппаратуры)
1	2	3	4
1			

1	2	3	4
1	Аппаратура геодезическая спутниковая S660 (заводской номер S66497134318558)	Номер: 64206-16. Срок действия: 16.06.2021	Свидетельство о поверке №С-ГСХ/11-10-2021/101313093 от 11 октября 2021 г. действительно до 10 октября 2022 г.

7. Пояснения к разделам карты-плана территории

Уточняемые земельные участки

В рамках исполнения муниципального контракта от 14.02.2023 г. № 0826500000923000001/3 были проанализированы сведения ЕГРН, имеющиеся материалы и документы на объекты недвижимости при выполнении комплексных кадастровых работ. В результате чего было установлено, что в ЕГРН учтены сведения о 13 земельных участках в границах кадастрового квартала 31:09:2509003, границы которых не установлены в соответствии с требованиями законодательства.

По результатам проведения ККР площади земельных участков с кадастровыми номерами: 31:09:2509003:15; 31:09:2509003:2; 31:09:2509003:3; 31:09:2509003:16; 31:09:2509003:10; 31:09:2509003:12; 31:09:2509003:18; 31:09:2509003:27; 31:09:2509003:8; 31:09:2509003:4; 31:09:2509003:24; 31:09:2509003:19; 31:09:2509003:22, не изменились и соответствуют данным ЕГРН.

В уточняемых земельных участках чересполосица с другими участками отсутствует.

Исправляемые земельные участки

В результате выполнения комплексных кадастровых работ при проведении геодезических спутниковых измерений, выявлены реестровые ошибки, допущенные кадастровыми инженерами при проведении межевания по 9 земельным участкам, учтенных в ЕГРН, расположенных на территории села Сидоровка, муниципального района «Корочанский район» Белгородской области в кадастровом квартале 31:09:2509003. А именно: фактические границы земельных участков определяющиеся в натуре объектами недвижимости, хозяйственными постройками, заборами и другими вспомогательными объектами (которые существуют на местности 15 лет и более), не соответствуют координатам, содержащимися в ЕГРН. Реестровые ошибки в основном выявлены при определении координат поворотных точек границ земельных участков относительно пунктов ГГС с определением допустимых невязок проложения теодолитных ходов, сохранности пунктов ОМС и калибровки геодезической спутниковой аппаратуры при наблюдении пунктов ГГС с использованием геодезических базовых станций.

По результатам проведения ККР площади земельных участков с кадастровыми номерами: 31:09:2509003:9; 31:09:2509003:17; 31:09:2509003:7; 31:09:2509003:6; 31:09:2509003:11; 31:09:2509003:5; 31:09:2509003:21; 31:09:2509003:13; 31:09:2509003:26, не изменились и соответствуют данным ЕГРН.

В исправляемых земельных участках чересполосица с другими участками отсутствует.

Уточняемые объекты капитального строительства

В рамках исполнения муниципального контракта от 14.02.2023 г. № 082650000923000001/3 были проанализированы сведения ЕГРН и сведения картографических материалов. В результате чего было установлено, что в ЕГРН учтены сведения о 17 объектах капитального строительства, границы которых не установлены в соответствии с требованиями законодательства.

При выполнении комплексных кадастровых работ было выявлено следующее:

- Объект капитального строительства с кадастровым номером 31:09:0101001:72 не привязан к земельному участку. Фактически данный объект капитального строительства расположен на земельном участке с кадастровым номером 31:09:2509003:19;
- Объект капитального строительства с кадастровым номером 31:09:0101001:123 не привязан к земельному участку. Фактически данный объект капитального строительства расположен на земельном участке с кадастровым номером 31:09:2509003:12;
- Объект капитального строительства с кадастровым номером 31:09:0101001:78 не привязан к земельному участку. Фактически данный объект капитального строительства расположен на земельном участке с кадастровым номером 31:09:2509003:8;
- Объект капитального строительства с кадастровым номером 31:09:0101001:101 не привязан к земельному участку. Фактически данный объект капитального строительства расположен на земельном участке с кадастровым номером 31:09:2509003:22;
- Объект капитального строительства с кадастровым номером 31:09:0101001:70 не привязан к земельному участку. Фактически данный объект капитального строительства расположен на земельном участке с кадастровым номером 31:09:2509003:10.

Исправляемые объекты капитального строительства

В результате выполнения комплексных кадастровых работ, при проведении геодезических спутниковых измерений был выявлен факт наличия реестровой ошибки в объектах капитального строительства с кадастровыми номерами 31:09:2509003:31; 31:09:2509003:32, внесенном в ЕГРН в соответствии с действующим законодательством, на территории кадастрового квартала 31:09:2509003- фактическое местоположение границ объекта не совпадает с границами объекта капитального строительства, включенного в ЕГРН.

Объект недвижимости с кадастровым номером 31:09:2509003:31 расположен на земельном участке с кадастровым номером 31:09:2509003:21; .

Объект недвижимости с кадастровым номером 31:09:2509003:32 расположен на земельном участке с кадастровым номером 31:09:2509003:13.

Общие пояснения

При выполнении кадастровых работ было выявлено пересечение с границами территориальной зоны - Ж-1 (Зона застройки индивидуальными жилыми домами с содержанием домашнего скота и птицы) с номером 31:09-7.462 и земельными участками с кадастровыми номерами: 31:09:2509003:12; 31:09:2509003:15; 31:09:2509003:17. При проверке координат участка данные о пересечении подтвердились, что является признаком реестровой ошибки в местоположении границ территориальной зоны. То есть, в ходе кадастровых работ выявлены несоответствия сведений ЕГРН о местоположении границ территориальной зоны их фактическому местоположению. Это является препятствием для осуществления государственного кадастрового учета в связи с изменением основных сведений ЕГРН о земельных участках с кадастровыми номерами: 31:09:2509003:12; 31:09:2509003:15; 31:09:2509003:17. Смежная граница территориальной зоны 31:09-7.462 должна проходить по точкам с координатами указанные в карта плане. Пересечение границ территориальных зон границами земельных участков, в отношении которых осуществляется уточнение местоположения границ земельного участка в рамках выполнения комплексных кадастровых работ не является основанием для приостановления осуществления государственного кадастрового учета в соответствии с пунктом 21 части 1 статьи 26 Закона № 218-ФЗ "О государственной регистрации недвижимости".

Объекты недвижимости сведения, о местоположении которых не отражены в КИПР

Неопределенны границы земельного участка с кадастровым номером: 31:09:2509003:1.

Сведения об уточняемых земельных участках

1. Сведения о характерных точках границы уточняемого земельного участка с кадастровым номером 31:09:2509003:15

Зона № 2

Обозначение характерных точек границ	Существующие координаты, м		Уточненные координаты, м		Метод определения координат	Средняя квадратическая погрешность определения координат характерной точки (Mt), м	Формулы, примененные для расчета средней квадратической погрешности определения координат характерной точки (Mt), м
	X	Y	X	Y			
1	2	3	4	5	6	7	8
н71У	—	—	404 625,64	2 176 775,97	Метод спутниковых геодезических измерений (определений)	0,10	$\sqrt{(0,07^2 + 0,07^2)} = 0,10$
н72У	—	—	404 639,51	2 176 797,21			
н73У	—	—	404 566,81	2 176 843,48			
н74У	—	—	404 471,15	2 176 904,16			
н75У	—	—	404 456,79	2 176 878,81			
н76У	—	—	404 570,12	2 176 809,97			
н71У	—	—	404 625,64	2 176 775,97			

2. Сведения о частях границ уточняемого земельного участка с кадастровым номером 31:09:2509003:15

Обозначение части границ		Горизонтальное проложение (S), м	Описание прохождения части границ	Отметка о наличии земельного спора о местоположении границ земельного участка
от т.	до т.			
1	2	3	4	5
н71У	н72У	25,37	—	—
н72У	н73У	86,18		
н73У	н74У	113,28		
н74У	н75У	29,13		
н75У	н76У	132,60		
н76У	н71У	65,10		

3. Общие сведения об уточняемом земельном участке с кадастровым номером 31:09:2509003:15

№ п/п	Наименование характеристики земельного участка	Значение характеристики
1	2	3
1	Адрес земельного участка	309234, Российская Федерация, Белгородская область, Корочанский р-н, Сидоровка с
	Местоположение земельного участка (при отсутствии присвоенного адреса)	—
	Дополнительные сведения о местоположении земельного участка	—
2	Площадь земельного участка ± величина погрешности определения площади ($P \pm \Delta P$), м ²	5400 ± 26
3	Формула, примененная для расчета предельной допустимой погрешности определения площади земельного участка (ΔP), м ²	$3,5 * 0,10 * \sqrt{(5\ 400,00)} = 26$
4	Площадь земельного участка согласно сведениям Единого государственного реестра недвижимости ($P_{\text{кад}}$), м ²	5 400
5	Оценка расхождения P и $P_{\text{кад}}$ ($P - P_{\text{кад}}$), м ²	0
6	Предельный минимальный и максимальный размеры земельного участка ($P_{\text{мин}}$ и $P_{\text{макс}}$), м ²	$P_{\text{мин}} = 1\ 000$ $P_{\text{макс}} = 2\ 900$
7	Кадастровый или иной номер (обозначение) здания, сооружения, объекта незавершенного строительства, расположенного на земельном участке	—
8	Иные сведения	—

1. Сведения о характерных точках границы уточняемого земельного участка с кадастровым номером 31:09:2509003:3

Зона № <u>2</u>							
Обозначение характерных точек границ	Существующие координаты, м		Уточненные координаты, м		Метод определения координат	Средняя квадратическая погрешность определения координат характерной точки (M_t), м	Формулы, примененные для расчета средней квадратической погрешности определения координат характерной точки (M_t), м
	X	Y	X	Y			
1	2	3	4	5	6	7	8
н57У	—	—	404 661,04	2 176 328,13	Метод спутниковых геодезических измерений (определений)	0,10	$\sqrt{(0,07^2 + 0,07^2)} = 0,10$
н58У	—	—	404 692,67	2 176 381,56			

1	2	3	4	5	6	7	8
н59У	—	—	404 636,99	2 176 418,04	Метод спутниковых геодезических измерений (определений)	0,10	$\sqrt{(0,07^2 + 0,07^2)} = 0,10$
н60У	—	—	404 597,54	2 176 348,10			
н61У	—	—	404 629,76	2 176 327,85			
н57У	—	—	404 661,04	2 176 328,13			

2. Сведения о частях границ уточняемого земельного участка с кадастровым номером 31:09:2509003:3

Обозначение части границ		Горизонтальное проложение (S), м	Описание прохождения части границ	Отметка о наличии земельного спора о местоположении границ земельного участка
от т.	до т.			
1	2	3	4	5
н57У	н58У	62,09	—	—
н58У	н59У	66,57		
н59У	н60У	80,30		
н60У	н61У	38,06		
н61У	н57У	31,28		

3. Общие сведения об уточняемом земельном участке с кадастровым номером 31:09:2509003:3

№ п/п	Наименование характеристики земельного участка	Значение характеристики
1	2	3
1	Адрес земельного участка	309234, Российская Федерация, Белгородская область, Корочанский р-н, Сидоровка с
	Местоположение земельного участка (при отсутствии присвоенного адреса)	—
	Дополнительные сведения о местоположении земельного участка	—
2	Площадь земельного участка ± величина погрешности определения площади ($P \pm \Delta P$), м ²	5000 ± 25
3	Формула, примененная для расчета предельной допустимой погрешности определения площади земельного участка (ΔP), м ²	$3,5 * 0,10 * \sqrt{(5\ 000,00)} = 25$
4	Площадь земельного участка согласно сведениям Единого государственного реестра недвижимости (Ркад), м ²	5 000
5	Оценка расхождения Р и Ркад (Р - Ркад), м ²	0
6	Предельный минимальный и максимальный размеры земельного участка (Рмин и Рмакс), м ²	Рмин = 1 000 Рмакс = 2 900

1	2	3
7	Кадастровый или иной номер (обозначение) здания, сооружения, объекта незавершенного строительства, расположенного на земельном участке	31:09:2509001:82
8	Иные сведения	—

1. Сведения о характерных точках границы уточняемого земельного участка с кадастровым номером 31:09:2509003:2

Зона № 2							
Обозначение характерных точек границ	Существующие координаты, м		Уточненные координаты, м		Метод определения координат	Средняя квадратическая погрешность определения координат характерной точки (Mt), м	Формулы, примененные для расчета средней квадратической погрешности определения координат характерной точки (Mt), м
	X	Y	X	Y			
1	2	3	4	5	6	7	8
н52У	—	—	404 630,20	2 176 276,97	Метод спутниковых геодезических измерений (определений)	0,10	$\sqrt{(0,07^2 + 0,07^2)} = 0,10$
н53У	—	—	404 607,78	2 176 290,38			
н54У	—	—	404 597,00	2 176 275,73			
н55У	—	—	404 552,30	2 176 220,07			
н56У	—	—	404 584,38	2 176 200,69			
н52У	—	—	404 630,20	2 176 276,97			

2. Сведения о частях границ уточняемого земельного участка с кадастровым номером 31:09:2509003:2

Обозначение части границ		Горизонтальное проложение (S), м	Описание прохождения части границ	Отметка о наличии земельного спора о местоположении границ земельного участка
от т.	до т.			
1	2	3	4	5
н52У	н53У	26,12	—	—
н53У	н54У	18,19		
н54У	н55У	71,39		
н55У	н56У	37,48		

1	2	3	4	5
н56У	н52У	88,98	—	—

3. Общие сведения об уточняемом земельном участке с кадастровым номером 31:09:2509003:2

№ п/п	Наименование характеристики земельного участка	Значение характеристики
1	2	3
1	Адрес земельного участка	309234, Российская Федерация, Белгородская область, Корочанский р-н, Сидоровка с
	Местоположение земельного участка (при отсутствии присвоенного адреса)	—
	Дополнительные сведения о местоположении земельного участка	—
2	Площадь земельного участка ± величина погрешности определения площади ($P \pm \Delta P$), м ²	2800 ± 19
3	Формула, примененная для расчета предельной допустимой погрешности определения площади земельного участка (ΔP), м ²	$3,5 * 0,10 * \sqrt{(2\ 800,00)} = 19$
4	Площадь земельного участка согласно сведениям Единого государственного реестра недвижимости ($R_{\text{кад}}$), м ²	2 800
5	Оценка расхождения P и $R_{\text{кад}}$ ($P - R_{\text{кад}}$), м ²	0
6	Предельный минимальный и максимальный размеры земельного участка ($R_{\text{мин}}$ и $R_{\text{макс}}$), м ²	$R_{\text{мин}} = 1\ 000$ $R_{\text{макс}} = 2\ 900$
7	Кадастровый или иной номер (обозначение) здания, сооружения, объекта незавершенного строительства, расположенного на земельном участке	—
8	Иные сведения	—

1. Сведения о характерных точках границы уточняемого земельного участка с кадастровым номером 31:09:2509003:16

Зона № 2

Обозначение характерных точек границ	Существующие координаты, м		Уточненные координаты, м		Метод определения координат	Средняя квадратическая погрешность определения координат характерной точки (M_t), м	Формулы, примененные для расчета средней квадратической погрешности определения координат характерной точки (M_t), м
	X	Y	X	Y			
1	2	3	4	5	6	7	8
н76У	—	—	404 570,12	2 176 809,97	Метод спутниковых геодезических измерений (определений)	0,10	$\sqrt{(0,07^2 + 0,07^2)} = 0,10$

1	2	3	4	5	6	7	8
н75У	—	—	404 456,79	2 176 878,81	Метод спутниковых геодезических измерений (определений)	0,10	$\sqrt{(0,07^2 + 0,07^2)} = 0,10$
н17У	—	—	404 432,15	2 176 839,79			
н25У	—	—	404 456,75	2 176 828,50			
н24У	—	—	404 539,09	2 176 779,53			
н23У	—	—	404 548,48	2 176 774,82			
н76У	—	—	404 570,12	2 176 809,97			

2. Сведения о частях границ уточняемого земельного участка с кадастровым номером 31:09:2509003:16

Обозначение части границ		Горизонтальное проложение (S), м	Описание прохождения части границ	Отметка о наличии земельного спора о местоположении границ земельного участка
от т.	до т.			
1	2	3	4	5
н76У	н75У	132,60	—	—
н75У	н17У	46,15		
н17У	н25У	27,07		
н25У	н24У	95,80		
н24У	н23У	10,51		
н23У	н76У	41,28		

3. Общие сведения об уточняемом земельном участке с кадастровым номером 31:09:2509003:16

№ п/п	Наименование характеристики земельного участка	Значение характеристики
1	2	3
1	Адрес земельного участка	309234, Российская Федерация, Белгородская область, Корочанский р-н, Сидоровка с
	Местоположение земельного участка (при отсутствии присвоенного адреса)	—
	Дополнительные сведения о местоположении земельного участка	—
2	Площадь земельного участка ± величина погрешности определения площади (P ± ΔP), м²	5700 ± 26
3	Формула, примененная для расчета предельной допустимой погрешности определения площади земельного участка (ΔP), м²	$3,5 * 0,10 * \sqrt{(5\ 700,00)} = 26$

1	2	3
4	Площадь земельного участка согласно сведениям Единого государственного реестра недвижимости (Ркад), м ²	5 700
5	Оценка расхождения Р и Ркад (Р - Ркад), м ²	0
6	Предельный минимальный и максимальный размеры земельного участка (Рмин и Рмакс), м ²	Рмин = 1 000 Рмакс = 2 900
7	Кадастровый или иной номер (обозначение) здания, сооружения, объекта незавершенного строительства, расположенного на земельном участке	—
8	Иные сведения	—

I. Сведения о характерных точках границы уточняемого земельного участка с кадастровым номером 31:09:2509003:10

Зона № 2

Обозначение характерных точек границ	Существующие координаты, м		Уточненные координаты, м		Метод определения координат	Средняя квадратическая погрешность определения координат характерной точки (Mt), м	Формулы, примененные для расчета средней квадратической погрешности определения координат характерной точки (Mt), м
	X	Y	X	Y			
1	2	3	4	5	6	7	8
н2У	—	—	404 858,76	2 176 670,42	Метод спутниковых геодезических измерений (определений)	0,10	$\sqrt{(0,07^2 + 0,07^2)} = 0,10$
н118У	—	—	404 865,96	2 176 683,73			
н65У	—	—	404 863,76	2 176 685,77			
н64У	—	—	404 772,18	2 176 739,51			
н4У	—	—	404 763,17	2 176 723,09			
н3У	—	—	404 821,43	2 176 690,59			
н2У	—	—	404 858,76	2 176 670,42			

2. Сведения о частях границ уточняемого земельного участка с кадастровым номером 31:09:2509003:10

Обозначение части границ		Горизонтальное проложение (S), м	Описание прохождения части границ	Отметка о наличии земельного спора о местоположении границ земельного участка
от т.	до т.			
1	2	3	4	5
н2У	н118У	15,13	—	—
н118У	н65У	3,00		
н65У	н64У	106,18		
н64У	н4У	18,73		
н4У	н3У	66,71		
н3У	н2У	42,43		

3. Общие сведения об уточняемом земельном участке с кадастровым номером 31:09:2509003:10

№ п/п	Наименование характеристики земельного участка	Значение характеристики
1	2	3
1	Адрес земельного участка	309234, Российская Федерация, Белгородская область, Корочанский р-н, Сидоровка с, Центральная ул, д 15
	Местоположение земельного участка (при отсутствии присвоенного адреса)	—
	Дополнительные сведения о местоположении земельного участка	—
2	Площадь земельного участка ± величина погрешности определения площади ($P \pm \Delta P$), м ²	1900 ± 15
3	Формула, примененная для расчета предельной допустимой погрешности определения площади земельного участка (ΔP), м ²	$3,5 * 0,10 * \sqrt{(1\ 900,00)} = 15$
4	Площадь земельного участка согласно сведениям Единого государственного реестра недвижимости (Ркад), м ²	1 900
5	Оценка расхождения Р и Ркад ($P - P_{кад}$), м ²	0
6	Предельный минимальный и максимальный размеры земельного участка ($R_{мин}$ и $R_{макс}$), м ²	$R_{мин} = 1\ 000$ $R_{макс} = 2\ 900$
7	Кадастровый или иной номер (обозначение) здания, сооружения, объекта незавершенного строительства, расположенного на земельном участке	—
8	Иные сведения	—

1. Сведения о характерных точках границы уточняемого земельного участка с кадастровым номером 31:09:2509003:12

Зона № 2

Обозначение характерных точек границ	Существующие координаты, м		Уточненные координаты, м		Метод определения координат	Средняя квадратическая погрешность определения координат характерной точки (Mt), м	Формулы, примененные для расчета средней квадратической погрешности определения координат характерной точки (Mt), м
	X	Y	X	Y			
1	2	3	4	5	6	7	8
26	—	—	404 644,58	2 176 844,34	Метод спутниковых геодезических измерений (определений)	0,10	$\sqrt{(0,07^2 + 0,07^2)} = 0,10$
н27У	—	—	404 677,75	2 176 822,60			
н28У	—	—	404 693,71	2 176 845,25			
н29У	—	—	404 535,35	2 176 941,45			
н30У	—	—	404 505,72	2 176 961,52			
н31У	—	—	404 489,55	2 176 936,76			
н32У	—	—	404 512,74	2 176 922,49			
н33У	—	—	404 514,91	2 176 925,87			
34	—	—	404 530,83	2 176 913,27			
35	—	—	404 589,17	2 176 877,69			
н36У	—	—	404 633,03	2 176 851,33			
26	—	—	404 644,58	2 176 844,34			

2. Сведения о частях границ уточняемого земельного участка с кадастровым номером 31:09:2509003:12

Обозначение части границ		Горизонтальное проложение (S), м	Описание прохождения части границ	Отметка о наличии земельного спора о местоположении границ земельного участка
от т.	до т.			
1	2	3	4	5
26	н27У	39,66	—	—
н27У	н28У	27,71		
н28У	н29У	185,29		
н29У	н30У	35,79		
н30У	н31У	29,57		
н31У	н32У	27,23		
н32У	н33У	4,02		
н33У	34	20,30		
34	35	68,33		
35	н36У	51,17		
н36У	26	13,50		

3. Общие сведения об уточняемом земельном участке с кадастровым номером 31:09:2509003:12

№ п/п	Наименование характеристики земельного участка	Значение характеристики
1	2	3
1	Адрес земельного участка	309234, Российская Федерация, Белгородская область, Корочанский р-н, Сидоровка с
	Местоположение земельного участка (при отсутствии присвоенного адреса)	—
	Дополнительные сведения о местоположении земельного участка	—
2	Площадь земельного участка ± величина погрешности определения площади ($P \pm \Delta P$), м ²	5900 ± 27
3	Формула, примененная для расчета предельной допустимой погрешности определения площади земельного участка (ΔP), м ²	$3,5 * 0,10 * \sqrt{(5\ 900,00)} = 27$
4	Площадь земельного участка согласно сведениям Единого государственного реестра недвижимости (Ркад), м ²	5 900
5	Оценка расхождения Р и Ркад ($P - P_{кад}$), м ²	0
6	Предельный минимальный и максимальный размеры земельного участка ($P_{мин}$ и $P_{макс}$), м ²	$P_{мин} = 1\ 000$ $P_{макс} = 2\ 900$
7	Кадастровый или иной номер (обозначение) здания, сооружения, объекта незавершенного строительства, расположенного на земельном участке	—

1	2	3
8	Иные сведения	—

1. Сведения о характерных точках границы уточняемого земельного участка с кадастровым номером 31:09:2509003:18

Зона № 2

Обозначение характерных точек границ	Существующие координаты, м		Уточненные координаты, м		Метод определения координат	Средняя квадратическая погрешность определения координат характерной точки (Mt), м	Формулы, примененные для расчета средней квадратической погрешности определения координат характерной точки (Mt), м
	X	Y	X	Y			
1	2	3	4	5	6	7	8
н15У	—	—	404 510,58	2 176 725,12	Метод спутниковых геодезических измерений (определений)	0,10	$\sqrt{(0,07^2 + 0,07^2)} = 0,10$
н14У	—	—	404 528,74	2 176 715,87			
н20У	—	—	404 545,28	2 176 742,93			
н19У	—	—	404 432,30	2 176 807,06			
н18У	—	—	404 417,72	2 176 817,45			
н16У	—	—	404 400,26	2 176 788,10			
н15У	—	—	404 510,58	2 176 725,12			

2. Сведения о частях границ уточняемого земельного участка с кадастровым номером 31:09:2509003:18

Обозначение части границ		Горизонтальное проложение (S), м	Описание прохождения части границ	Отметка о наличии земельного спора о местоположении границ земельного участка
от т.	до т.			
1	2	3	4	5
н15У	н14У	20,38	—	—
н14У	н20У	31,71		
н20У	н19У	129,91		
н19У	н18У	17,90		
н18У	н16У	34,15		

1	2	3	4	5
н16У	н15У	127,03	—	—

3. Общие сведения об уточняемом земельном участке с кадастровым номером 31:09:2509003:18

№ п/п	Наименование характеристики земельного участка	Значение характеристики
1	2	3
1	Адрес земельного участка	309234, Российская Федерация, Белгородская область, Корочанский р-н, Сидоровка с
	Местоположение земельного участка (при отсутствии присвоенного адреса)	—
	Дополнительные сведения о местоположении земельного участка	—
2	Площадь земельного участка ± величина погрешности определения площади ($P \pm \Delta P$), м ²	4800 ± 24
3	Формула, примененная для расчета предельной допустимой погрешности определения площади земельного участка (ΔP), м ²	$3,5 * 0,10 * \sqrt{(4\ 800,00)} = 24$
4	Площадь земельного участка согласно сведениям Единого государственного реестра недвижимости ($R_{кад}$), м ²	4 800
5	Оценка расхождения P и $R_{кад}$ ($P - R_{кад}$), м ²	0
6	Предельный минимальный и максимальный размеры земельного участка ($R_{мин}$ и $R_{макс}$), м ²	$R_{мин} = 1\ 000$ $R_{макс} = 2\ 900$
7	Кадастровый или иной номер (обозначение) здания, сооружения, объекта незавершенного строительства, расположенного на земельном участке	—
8	Иные сведения	—

1. Сведения о характерных точках границы уточняемого земельного участка с кадастровым номером 31:09:2509003:27

Зона № 2

Обозначение характерных точек границ	Существующие координаты, м		Уточненные координаты, м		Метод определения координат	Средняя квадратическая погрешность определения координат характерной точки (Mt), м	Формулы, примененные для расчета средней квадратической погрешности определения координат характерной точки (Mt), м
	X	Y	X	Y			
1	2	3	4	5	6	7	8
116	—	—	404 259,00	2 176 549,36	Метод спутниковых геодезических измерений (определений)	0,10	$\sqrt{(0,07^2 + 0,07^2)} = 0,10$

1	2	3	4	5	6	7	8
н117У	—	—	404 332,35	2 176 503,29	Метод спутниковых геодезических измерений (определений)	0,10	$\sqrt{(0,07^2 + 0,07^2)} = 0,10$
н114У	—	—	404 347,80	2 176 530,34			
н113У	—	—	404 312,50	2 176 549,66			
н112У	—	—	404 271,64	2 176 572,99			
116	—	—	404 259,00	2 176 549,36			

2. Сведения о частях границ уточняемого земельного участка с кадастровым номером 31:09:2509003:27

Обозначение части границ		Горизонтальное проложение (S), м	Описание прохождения части границ	Отметка о наличии земельного спора о местоположении границ земельного участка
от т.	до т.			
1	2	3	4	5
116	н117У	86,62	—	—
н117У	н114У	31,15		
н114У	н113У	40,24		
н113У	н112У	47,05		
н112У	116	26,80		

3. Общие сведения об уточняемом земельном участке с кадастровым номером 31:09:2509003:27

№ п/п	Наименование характеристики земельного участка	Значение характеристики
1	2	3
1	Адрес земельного участка	309234, Российская Федерация, Белгородская область, Корочанский р-н, Сидоровка с
	Местоположение земельного участка (при отсутствии присвоенного адреса)	—
	Дополнительные сведения о местоположении земельного участка	—
2	Площадь земельного участка ± величина погрешности определения площади (P ± ΔP), м ²	2500 ± 18
3	Формула, примененная для расчета предельной допустимой погрешности определения площади земельного участка (ΔP), м ²	$3,5 * 0,10 * \sqrt{(2\ 500,00)} = 18$
4	Площадь земельного участка согласно сведениям Единого государственного реестра недвижимости (P _{кад}), м ²	2 500
5	Оценка расхождения P и P _{кад} (P - P _{кад}), м ²	0

1	2	3
6	Предельный минимальный и максимальный размеры земельного участка (Р _{мин} и Р _{макс}), м ²	Р _{мин} = 1 000 Р _{макс} = 2 900
7	Кадастровый или иной номер (обозначение) здания, сооружения, объекта незавершенного строительства, расположенного на земельном участке	—
8	Иные сведения	—

1. Сведения о характерных точках границы уточняемого земельного участка с кадастровым номером 31:09:2509003:8

Зона № 2							
Обозначение характерных точек границ	Существующие координаты, м		Уточненные координаты, м		Метод определения координат	Средняя квадратическая погрешность определения координат характерной точки (Mt), м	Формулы, примененные для расчета средней квадратической погрешности определения координат характерной точки (Mt), м
	X	Y	X	Y			
1	2	3	4	5	6	7	8
н48У	—	—	404 813,37	2 176 591,09	Метод спутниковых геодезических измерений (определений)	0,10	$\sqrt{(0,07^2 + 0,07^2)} = 0,10$
н49У	—	—	404 829,02	2 176 616,96			
н50У	—	—	404 685,75	2 176 700,42			
н51У	—	—	404 671,52	2 176 673,53			
н48У	—	—	404 813,37	2 176 591,09			

2. Сведения о частях границ уточняемого земельного участка с кадастровым номером 31:09:2509003:8

Обозначение части границ		Горизонтальное проложение (S), м	Описание прохождения части границ	Отметка о наличии земельного спора о местоположении границ земельного участка
от т.	до т.			
1	2	3	4	5
н48У	н49У	30,24	—	—
н49У	н50У	165,81		
н50У	н51У	30,42		
н51У	н48У	164,07		

3. Общие сведения об уточняемом земельном участке с кадастровым номером 31:09:2509003:8

№ п/п	Наименование характеристики земельного участка	Значение характеристики
1	2	3
1	Адрес земельного участка	309234, Российская Федерация, Белгородская область, Корочанский р-н, Сидоровка с
	Местоположение земельного участка (при отсутствии присвоенного адреса)	—
	Дополнительные сведения о местоположении земельного участка	—
2	Площадь земельного участка ± величина погрешности определения площади ($P \pm \Delta P$), м ²	5000 ± 25
3	Формула, примененная для расчета предельной допустимой погрешности определения площади земельного участка (ΔP), м ²	$3,5 * 0,10 * \sqrt{(5\ 000,00)} = 25$
4	Площадь земельного участка согласно сведениям Единого государственного реестра недвижимости ($P_{\text{кад}}$), м ²	5 000
5	Оценка расхождения P и $P_{\text{кад}}$ ($P - P_{\text{кад}}$), м ²	0
6	Предельный минимальный и максимальный размеры земельного участка ($P_{\text{мин}}$ и $P_{\text{макс}}$), м ²	$P_{\text{мин}} = 1\ 000$ $P_{\text{макс}} = 2\ 900$
7	Кадастровый или иной номер (обозначение) здания, сооружения, объекта незавершенного строительства, расположенного на земельном участке	—
8	Иные сведения	—

1. Сведения о характерных точках границы уточняемого земельного участка с кадастровым номером 31:09:2509003:4

Зона № <u>2</u>							
Обозначение характерных точек границ	Существующие координаты, м		Уточненные координаты, м		Метод определения координат	Средняя квадратическая погрешность определения координат характерной точки (M_t), м	Формулы, примененные для расчета средней квадратической погрешности определения координат характерной точки (M_t), м
	X	Y	X	Y			
1	2	3	4	5	6	7	8
н67У	—	—	404 704,47	2 176 400,71	Метод спутниковых геодезических измерений (определений)	0,10	$\sqrt{(0,07^2 + 0,07^2)} = 0,10$
н68У	—	—	404 721,50	2 176 429,49			

1	2	3	4	5	6	7	8
н69У	—	—	404 661,00	2 176 462,70	Метод спутниковых геодезических измерений (определений)	0,10	$\sqrt{(0,07^2 + 0,07^2)} = 0,10$
н70У	—	—	404 648,62	2 176 436,79			
н67У	—	—	404 704,47	2 176 400,71			

2. Сведения о частях границ уточняемого земельного участка с кадастровым номером 31:09:2509003:4

Обозначение части границ		Горизонтальное проложение (S), м	Описание прохождения части границ	Отметка о наличии земельного спора о местоположении границ земельного участка
от т.	до т.			
1	2	3	4	5
н67У	н68У	33,44	—	—
н68У	н69У	69,02		
н69У	н70У	28,72		
н70У	н67У	66,49		

3. Общие сведения об уточняемом земельном участке с кадастровым номером 31:09:2509003:4

№ п/п	Наименование характеристики земельного участка	Значение характеристики
1	2	3
1	Адрес земельного участка	309234, Российская Федерация, Белгородская область, Корочанский р-н, Сидоровка с
	Местоположение земельного участка (при отсутствии присвоенного адреса)	—
	Дополнительные сведения о местоположении земельного участка	—
2	Площадь земельного участка ± величина погрешности определения площади ($P \pm \Delta P$), м ²	2100 ± 16
3	Формула, примененная для расчета предельной допустимой погрешности определения площади земельного участка (ΔP), м ²	$3,5 * 0,10 * \sqrt{(2\ 100,00)} = 16$
4	Площадь земельного участка согласно сведениям Единого государственного реестра недвижимости ($P_{\text{кад}}$), м ²	2 100
5	Оценка расхождения P и $P_{\text{кад}}$ ($P - P_{\text{кад}}$), м ²	0
6	Предельный минимальный и максимальный размеры земельного участка ($P_{\text{мин}}$ и $P_{\text{макс}}$), м ²	$P_{\text{мин}} = 1\ 000$ $P_{\text{макс}} = 2\ 900$
7	Кадастровый или иной номер (обозначение) здания, сооружения, объекта незавершенного строительства, расположенного на земельном участке	—

1	2	3
8	Иные сведения	—

1. Сведения о характерных точках границы уточняемого земельного участка с кадастровым номером 31:09:2509003:24

Зона № 2

Обозначение характерных точек границ	Существующие координаты, м		Уточненные координаты, м		Метод определения координат	Средняя квадратическая погрешность определения координат характерной точки (Mt), м	Формулы, примененные для расчета средней квадратической погрешности определения координат характерной точки (Mt), м
	X	Y	X	Y			
1	2	3	4	5	6	7	8
н93У	—	—	404 308,91	2 176 631,20	Метод спутниковых геодезических измерений (определений)	0,10	$\sqrt{(0,07^2 + 0,07^2)} = 0,10$
94	—	—	404 332,03	2 176 614,89			
95	—	—	404 362,20	2 176 590,65			
н96У	—	—	404 478,31	2 176 524,94			
н97У	—	—	404 490,32	2 176 546,17			
98	—	—	404 368,51	2 176 619,32			
99	—	—	404 337,78	2 176 635,31			
н100У	—	—	404 316,57	2 176 649,23			
н93У	—	—	404 308,91	2 176 631,20			

2. Сведения о частях границ уточняемого земельного участка с кадастровым номером 31:09:2509003:24

Обозначение части границ		Горизонтальное проложение (S), м	Описание прохождения части границ	Отметка о наличии земельного спора о местоположении границ земельного участка
от т.	до т.			
1	2	3	4	5
н93У	94	28,29	—	—

1	2	3	4	5
94	95	38,70	—	—
95	н96У	133,41		
н96У	н97У	24,39		
н97У	98	142,09		
98	99	34,64		
99	н100У	25,37		
н100У	н93У	19,59		

3. Общие сведения об уточняемом земельном участке с кадастровым номером 31:09:2509003:24

№ п/п	Наименование характеристики земельного участка	Значение характеристики
1	2	3
1	Адрес земельного участка	309234, Российская Федерация, Белгородская область, Корочанский р-н, Сидоровка с
	Местоположение земельного участка (при отсутствии присвоенного адреса)	—
	Дополнительные сведения о местоположении земельного участка	—
2	Площадь земельного участка ± величина погрешности определения площади ($P \pm \Delta P$), м ²	5000 ± 25
3	Формула, примененная для расчета предельной допустимой погрешности определения площади земельного участка (ΔP), м ²	$3,5 * 0,10 * \sqrt{(5\ 000,00)} = 25$
4	Площадь земельного участка согласно сведениям Единого государственного реестра недвижимости (Ркад), м ²	5 000
5	Оценка расхождения Р и Ркад ($P - P_{кад}$), м ²	0
6	Предельный минимальный и максимальный размеры земельного участка ($P_{мин}$ и $P_{макс}$), м ²	$P_{мин} = 1\ 000$ $P_{макс} = 2\ 900$
7	Кадастровый или иной номер (обозначение) здания, сооружения, объекта незавершенного строительства, расположенного на земельном участке	—
8	Иные сведения	—

1. Сведения о характерных точках границы уточняемого земельного участка с кадастровым номером 31:09:2509003:19

Зона № 2

Обозначение характерных точек границ	Существующие координаты, м		Уточненные координаты, м		Метод определения координат	Средняя квадратическая погрешность определения координат характерной точки (Mt), м	Формулы, примененные для расчета средней квадратической погрешности определения координат характерной точки (Mt), м
	X	Y	X	Y			
1	2	3	4	5	6	7	8
8	—	—	404 390,59	2 176 769,70	Метод спутниковых геодезических измерений (определений)	0,10	$\sqrt{(0,07^2 + 0,07^2)} = 0,10$
9	—	—	404 412,47	2 176 758,04			
10	—	—	404 465,56	2 176 728,86			
11	—	—	404 503,25	2 176 711,89			
н12У	—	—	404 537,96	2 176 693,89			
н13У	—	—	404 545,68	2 176 707,46			
н14У	—	—	404 528,74	2 176 715,87			
н15У	—	—	404 510,58	2 176 725,12			
н16У	—	—	404 400,26	2 176 788,10			
8	—	—	404 390,59	2 176 769,70			

2. Сведения о частях границ уточняемого земельного участка с кадастровым номером 31:09:2509003:19

Обозначение части границ		Горизонтальное проложение (S), м	Описание прохождения части границ	Отметка о наличии земельного спора о местоположении границ земельного участка
от т.	до т.			
1	2	3	4	5
8	9	24,79	—	—

1	2	3	4	5
9	10	60,58	—	—
10	11	41,33		
11	н12У	39,10		
н12У	н13У	15,61		
н13У	н14У	18,91		
н14У	н15У	20,38		
н15У	н16У	127,03		
н16У	8	20,79		

3. Общие сведения об уточняемом земельном участке с кадастровым номером 31:09:2509003:19

№ п/п	Наименование характеристики земельного участка	Значение характеристики
1	2	3
1	Адрес земельного участка	309234, Российская Федерация, Белгородская область, Корочанский р-н, Сидоровка с
	Местоположение земельного участка (при отсутствии присвоенного адреса)	—
	Дополнительные сведения о местоположении земельного участка	—
2	Площадь земельного участка ± величина погрешности определения площади ($P \pm \Delta P$), м ²	3000 ± 19
3	Формула, примененная для расчета предельной допустимой погрешности определения площади земельного участка (ΔP), м ²	$3,5 * 0,10 * \sqrt{(3\ 000,00)} = 19$
4	Площадь земельного участка согласно сведениям Единого государственного реестра недвижимости ($R_{\text{кад}}$), м ²	3 000
5	Оценка расхождения P и $R_{\text{кад}}$ ($P - R_{\text{кад}}$), м ²	0
6	Предельный минимальный и максимальный размеры земельного участка ($R_{\text{мин}}$ и $R_{\text{макс}}$), м ²	$R_{\text{мин}} = 1\ 000$ $R_{\text{макс}} = 2\ 900$
7	Кадастровый или иной номер (обозначение) здания, сооружения, объекта незавершенного строительства, расположенного на земельном участке	—
8	Иные сведения	—

1. Сведения о характерных точках границы уточняемого земельного участка с кадастровым номером 31:09:2509003:22

Зона № 2

Обозначение характерных точек границ	Существующие координаты, м		Уточненные координаты, м		Метод определения координат	Средняя квадратическая погрешность определения координат характерной точки (Mt), м	Формулы, примененные для расчета средней квадратической погрешности определения координат характерной точки (Mt), м
	X	Y	X	Y			
1	2	3	4	5	6	7	8
89	—	—	404 351,64	2 176 703,01	Метод спутниковых геодезических измерений (определений)	0,10	$\sqrt{(0,07^2 + 0,07^2)} = 0,10$
90	—	—	404 379,49	2 176 687,41			
н91У	—	—	404 509,92	2 176 605,19			
н92У	—	—	404 527,46	2 176 631,00			
82	—	—	404 438,38	2 176 688,75			
н81У	—	—	404 388,01	2 176 713,32			
н80У	—	—	404 374,45	2 176 720,96			
н79У	—	—	404 374,14	2 176 722,15			
н78У	—	—	404 366,34	2 176 726,72			
89	—	—	404 351,64	2 176 703,01			

2. Сведения о частях границ уточняемого земельного участка с кадастровым номером 31:09:2509003:22

Обозначение части границ		Горизонтальное проложение (S), м	Описание прохождения части границ	Отметка о наличии земельного спора о местоположении границ земельного участка
от т.	до т.			
1	2	3	4	5
89	90	31,92	—	—

1	2	3	4	5
90	н91У	154,18	—	—
н91У	н92У	31,21		
н92У	82	106,16		
82	н81У	56,04		
н81У	н80У	15,56		
н80У	н79У	1,23		
н79У	н78У	9,04		
н78У	89	27,90		

3. Общие сведения об уточняемом земельном участке с кадастровым номером 31:09:2509003:22

№ п/п	Наименование характеристики земельного участка	Значение характеристики
1	2	3
1	Адрес земельного участка	309234, Российская Федерация, Белгородская область, Корочанский р-н, Сидоровка с
	Местоположение земельного участка (при отсутствии присвоенного адреса)	—
	Дополнительные сведения о местоположении земельного участка	—
2	Площадь земельного участка ± величина погрешности определения площади ($P \pm \Delta P$), м ²	5700 ± 26
3	Формула, примененная для расчета предельной допустимой погрешности определения площади земельного участка (ΔP), м ²	$3,5 * 0,10 * \sqrt{(5\ 700,00)} = 26$
4	Площадь земельного участка согласно сведениям Единого государственного реестра недвижимости ($P_{\text{кад}}$), м ²	5 700
5	Оценка расхождения P и $P_{\text{кад}}$ ($P - P_{\text{кад}}$), м ²	0
6	Предельный минимальный и максимальный размеры земельного участка ($P_{\text{мин}}$ и $P_{\text{макс}}$), м ²	$P_{\text{мин}} = 1\ 000$ $P_{\text{макс}} = 2\ 900$
7	Кадастровый или иной номер (обозначение) здания, сооружения, объекта незавершенного строительства, расположенного на земельном участке	—
8	Иные сведения	—

Сведения об образуемых земельных участках

1. Сведения о характерных точках границ образуемых земельных участков

Обозначение земельного участка _____

Зона № _____

Обозначение характерных точек границ	Координаты, м		Метод определения координат	Средняя квадратическая погрешность определения координат характерной точки (Mt), м	Формулы, примененные для расчета средней квадратической погрешности определения координат характерной точки (Mt), м
	X	Y			
1	2	3	4	5	6

2. Сведения о частях границ образуемых земельных участков

Обозначение земельного участка _____

Обозначение части границ		Горизонтальное проложение (S), м	Описание прохождения части границ	Отметка о наличии земельного спора о местоположении границ земельного участка
от т.	до т.			
1	2	3	4	5

3. Общие сведения об образуемых земельных участках

Обозначение земельного участка _____

№ п/п	Наименование характеристики земельного участка	Значение характеристики
1	2	3
1	Адрес земельного участка	
2	Категория земель	
3	Вид разрешенного использования	
4	Площадь земельного участка ± величина погрешности определения площади ($P \pm \Delta P$), м ²	
5	Формула, примененная для расчета предельной допустимой погрешности определения площади земельного участка (ΔP), м ²	
6	Предельный минимальный и максимальный размеры земельного участка (Pмин) и (Pмакс), м ²	Pмин = Pмакс =
7	Кадастровый или иной номер (обозначение) здания, сооружения, объекта незавершенного строительства, расположенного на земельном участке	

1	2	3
8	Кадастровые номера исходных земельных участков	
	Иное	
9	Иные сведения	
4. Сведения о земельных участках, посредством которых обеспечивается доступ (проход или проезд от земельных участков общего пользования) к образуемым земельным участкам		
№ п/п	Кадастровый номер или обозначение земельного участка, для которого обеспечивается доступ	Кадастровый номер или обозначение земельного участка, посредством которого обеспечивается доступ
1	2	3

**Сведения об уточняемых земельных участках,
необходимые для исправления реестровых ошибок в сведениях о местоположении их границ**

1. Сведения о характерных точках границы уточняемого земельного участка с кадастровым номером 31:09:2509003:5

Зона № 2

Обозначение характерных точек границ	Существующие координаты, м		Уточненные координаты, м		Метод определения координат	Средняя квадратическая погрешность определения координат характерной точки (Mt), м	Формулы, примененные для расчета средней квадратической погрешности определения координат характерной точки (Mt), м
	X	Y	X	Y			
1	2	3	4	5	6	7	8
н43У	—	—	404 739,29	2 176 458,55	Метод спутниковых геодезических измерений (определений)	0,10	$\sqrt{(0,07^2 + 0,07^2)} = 0,10$
47	404 667,09	2 176 511,57	404 667,09	2 176 511,57			
55	404 661,29	2 176 462,04	—	—	—	—	—
56	404 701,32	2 176 437,13	—	—			
57	404 708,80	2 176 433,66	—	—			
58	404 716,35	2 176 429,94	—	—			
59	404 720,81	2 176 436,70	—	—			
60	404 724,62	2 176 443,51	—	—			
72	404 737,85	2 176 460,09	—	—			
н69У	—	—	404 661,00	2 176 462,70	Метод спутниковых геодезических измерений (определений)	0,10	$\sqrt{(0,07^2 + 0,07^2)} = 0,10$
н68У	—	—	404 721,50	2 176 429,49			
н43У	—	—	404 739,29	2 176 458,55			

2. Сведения о частях границ уточняемого земельного участка с кадастровым номером 31:09:2509003:5

Обозначение части границ		Горизонтальное проложение (S), м	Описание прохождения части границ	Отметка о наличии земельного спора о местоположении границ земельного участка
от т.	до т.			
1	2	3	4	5
н43У	47	89,58	—	—
47	н69У	49,25		

1	2	3	4	5
н69У	н68У	69,02	—	—
н68У	н43У	34,07		

3. Характеристики уточняемого земельного участка с кадастровым номером 31:09:2509003:5

№ п/п	Наименование характеристики земельного участка	Значение характеристики
1	2	3
1	Площадь земельного участка ± величина погрешности определения площади ($P \pm \Delta P$), м ²	3100 ± 19
2	Формула, примененная для расчета предельной допустимой погрешности определения площади земельного участка (ΔP), м ²	$3,5 * 0,10 * \sqrt{(3\ 100,00)} = 19$
3	Иные сведения	—

1. Сведения о характерных точках границы уточняемого земельного участка с кадастровым номером 31:09:2509003:6

Зона № 2

Обозначение характерных точек границ	Существующие координаты, м		Уточненные координаты, м		Метод определения координат	Средняя квадратическая погрешность определения координат характерной точки (Mt), м	Формулы, примененные для расчета средней квадратической погрешности определения координат характерной точки (Mt), м
	X	Y	X	Y			
1	2	3	4	5	6	7	8
5	6 462,48	6 896,41	—	—	—	—	—
6	6 475,46	6 939,57	—	—			
7	6 414,12	6 962,16	—	—			
8	6 406,63	6 967,42	—	—			
9	6 374,44	6 976,49	—	—			
10	6 357,99	6 936,45	—	—			
н43У	—	—	404 739,29	2 176 458,55	Метод спутниковых геодезических измерений (определений)	0,10	$\sqrt{(0,07^2 + 0,07^2)} = 0,10$
н44У	—	—	404 764,89	2 176 502,27			
н45У	—	—	404 673,15	2 176 557,78			

1	2	3	4	5	6	7	8
н46У	—	—	404 653,09	2 176 522,09	Метод спутниковых геодезических измерений (определений)	0,10	$\sqrt{(0,07^2 + 0,07^2)} = 0,10$
47	—	—	404 667,09	2 176 511,57			
н43У	—	—	404 739,29	2 176 458,55			

2. Сведения о частях границ уточняемого земельного участка с кадастровым номером 31:09:2509003:6

Обозначение части границ		Горизонтальное проложение (S), м	Описание прохождения части границ	Отметка о наличии земельного спора о местоположении границ земельного участка
от т.	до т.			
1	2	3	4	5
н43У	н44У	50,66	—	—
н44У	н45У	107,23		
н45У	н46У	40,94		
н46У	47	17,51		
47	н43У	89,58		

3. Характеристики уточняемого земельного участка с кадастровым номером 31:09:2509003:6

№ п/п	Наименование характеристики земельного участка	Значение характеристики
1	2	3
1	Площадь земельного участка ± величина погрешности определения площади ($P \pm \Delta P$), м ²	4900 ± 25
2	Формула, примененная для расчета предельной допустимой погрешности определения площади земельного участка (ΔP), м ²	$3,5 * 0,10 * \sqrt{(4\ 900,00)} = 25$
3	Иные сведения	—

1. Сведения о характерных точках границы уточняемого земельного участка с кадастровым номером 31:09:2509003:7

Зона № 2

Обозначение характерных точек границ	Существующие координаты, м		Уточненные координаты, м		Метод определения координат	Средняя квадратическая погрешность определения координат характерной точки (Mt), м	Формулы, примененные для расчета средней квадратической погрешности определения координат характерной точки (Mt), м
	X	Y	X	Y			

1	2	3	4	5	6	7	8
31	404 804,43	2 176 492,49	—	—	—	—	—
32	404 821,16	2 176 532,31	—	—			
33	404 710,70	2 176 579,27	—	—			
34	404 703,72	2 176 582,99	—	—			
35	404 691,44	2 176 559,83	—	—			
36	404 702,85	2 176 553,78	—	—			
н37У	—	—	404 765,19	2 176 510,31	Метод спутниковых геодезических измерений (определений)	0,10	$\sqrt{(0,07^2 + 0,07^2)} = 0,10$
н38У	—	—	404 787,16	2 176 547,50			
н39У	—	—	404 684,09	2 176 609,00			
н40У	—	—	404 677,68	2 176 613,63			
н41У	—	—	404 662,37	2 176 592,35			
н42У	—	—	404 672,86	2 176 584,81			
н37У	—	—	404 765,19	2 176 510,31			

2. Сведения о частях границ уточняемого земельного участка с кадастровым номером 31:09:2509003:7

Обозначение части границ		Горизонтальное проложение (S), м	Описание прохождения части границ	Отметка о наличии земельного спора о местоположении границ земельного участка
от т.	до т.			
1	2	3	4	5
н37У	н38У	43,19	—	—
н38У	н39У	120,02		
н39У	н40У	7,91		
н40У	н41У	26,22		
н41У	н42У	12,92		
н42У	н37У	118,64		

3. Характеристики уточняемого земельного участка с кадастровым номером 31:09:2509003:7

№ п/п	Наименование характеристики земельного участка	Значение характеристики
1	2	3

1	2	3
1	Площадь земельного участка ± величина погрешности определения площади ($P \pm \Delta P$), м ²	4400 ± 23
2	Формула, примененная для расчета предельной допустимой погрешности определения площади земельного участка (ΔP), м ²	$3,5 * 0,10 * \sqrt{(4\ 400,00)} = 23$
3	Иные сведения	—

1. Сведения о характерных точках границы уточняемого земельного участка с кадастровым номером 31:09:2509003:9

Зона № 2							
Обозначение характерных точек границ	Существующие координаты, м		Уточненные координаты, м		Метод определения координат	Средняя квадратическая погрешность определения координат характерной точки (Mt), м	Формулы, примененные для расчета средней квадратической погрешности определения координат характерной точки (Mt), м
	X	Y	X	Y			
1	2	3	4	5	6	7	8
25	404 851,56	2 176 627,04	—	—	—	—	—
26	404 865,44	2 176 660,36	—	—			
27	404 826,03	2 176 676,08	—	—			
28	404 751,83	2 176 706,83	—	—			
29	404 736,99	2 176 673,64	—	—			
30	404 814,60	2 176 640,50	—	—			
н1У	—	—	404 841,12	2 176 638,93	Метод спутниковых геодезических измерений (определений)	0,10	$\sqrt{(0,07^2 + 0,07^2)} = 0,10$
н2У	—	—	404 858,76	2 176 670,42			
н3У	—	—	404 821,43	2 176 690,59			
н4У	—	—	404 763,17	2 176 723,09			
н5У	—	—	404 751,29	2 176 729,72			
н6У	—	—	404 732,69	2 176 698,47			

1	2	3	4	5	6	7	8
н7У	—	—	404 805,96	2 176 656,57	Метод спутниковых геодезических измерений (определений)	0,10	$\sqrt{(0,07^2 + 0,07^2)} = 0,10$
н1У	—	—	404 841,12	2 176 638,93			

2. Сведения о частях границ уточняемого земельного участка с кадастровым номером 31:09:2509003:9

Обозначение части границ		Горизонтальное проложение (S), м	Описание прохождения части границ	Отметка о наличии земельного спора о местоположении границ земельного участка
от т.	до т.			
1	2	3	4	5
н1У	н2У	36,09	—	—
н2У	н3У	42,43		
н3У	н4У	66,71		
н4У	н5У	13,60		
н5У	н6У	36,37		
н6У	н7У	84,40		
н7У	н1У	39,34		

3. Характеристики уточняемого земельного участка с кадастровым номером 31:09:2509003:9

№ п/п	Наименование характеристики земельного участка	Значение характеристики
1	2	3
1	Площадь земельного участка ± величина погрешности определения площади ($P \pm \Delta P$), м ²	4530 ± 24
2	Формула, примененная для расчета предельной допустимой погрешности определения площади земельного участка (ΔP), м ²	$3,5 * 0,10 * \sqrt{(4 530,00)} = 24$
3	Иные сведения	—

1. Сведения о характерных точках границы уточняемого земельного участка с кадастровым номером 31:09:2509003:11

Зона № 2

Обозначение характерных точек границ	Существующие координаты, м		Уточненные координаты, м		Метод определения координат	Средняя квадратическая погрешность определения координат характерной точки (Mt), м	Формулы, примененные для расчета средней квадратической погрешности определения координат характерной точки (Mt), м
	X	Y	X	Y			

1	2	3	4	5	6	7	8
1	6 694,22	6 959,26	—	—	—	—	—
2	6 705,24	6 940,24	—	—			
3	6 809,34	7 046,79	—	—			
4	6 795,89	7 064,21	—	—			
н62У	—	—	404 748,48	2 176 777,65	Метод спутниковых геодезических измерений (определений)	0,10	$\sqrt{(0,07^2 + 0,07^2)} = 0,10$
н63У	—	—	404 735,24	2 176 761,09			
н64У	—	—	404 772,18	2 176 739,51			
н65У	—	—	404 863,76	2 176 685,77			
н66У	—	—	404 874,91	2 176 704,81			
н62У	—	—	404 748,48	2 176 777,65			

2. Сведения о частях границ уточняемого земельного участка с кадастровым номером 31:09:2509003:11

Обозначение части границ		Горизонтальное проложение (S), м	Описание прохождения части границ	Отметка о наличии земельного спора о местоположении границ земельного участка
от т.	до т.			
1	2	3	4	5
н62У	н63У	21,20	—	—
н63У	н64У	42,78		
н64У	н65У	106,18		
н65У	н66У	22,06		
н66У	н62У	145,91		

3. Характеристики уточняемого земельного участка с кадастровым номером 31:09:2509003:11

№ п/п	Наименование характеристики земельного участка	Значение характеристики
1	2	3
1	Площадь земельного участка ± величина погрешности определения площади ($P \pm \Delta P$), м ²	3168 ± 20
2	Формула, примененная для расчета предельной допустимой погрешности определения площади земельного участка (ΔP), м ²	$3,5 * 0,10 * \sqrt{(3\ 168,00)} = 20$
3	Иные сведения	—

1. Сведения о характерных точках границы уточняемого земельного участка с кадастровым номером 31:09:2509003:13

Зона № 2

Обозначение характерных точек границ	Существующие координаты, м		Уточненные координаты, м		Метод определения координат	Средняя квадратическая погрешность определения координат характерной точки (Mt), м	Формулы, примененные для расчета средней квадратической погрешности определения координат характерной точки (Mt), м
	X	Y	X	Y			
1	2	3	4	5	6	7	8
н31У	—	—	404 489,55	2 176 936,76	Метод спутниковых геодезических измерений (определений)	0,10	$\sqrt{(0,07^2 + 0,07^2)} = 0,10$
н108У	—	—	404 481,03	2 176 921,59			
н109У	—	—	404 578,14	2 176 865,03			
110	404 603,15	2 176 850,46	404 603,15	2 176 850,46			
6	404 636,97	2 176 832,25	—	—	—	—	—
26	404 644,58	2 176 844,34	—	—			
н111У	—	—	404 625,54	2 176 838,40	Метод спутниковых геодезических измерений (определений)	0,10	$\sqrt{(0,07^2 + 0,07^2)} = 0,10$
н36У	—	—	404 633,03	2 176 851,33			
35	404 589,17	2 176 877,69	404 589,17	2 176 877,69			
34	404 530,83	2 176 913,27	404 530,83	2 176 913,27			
1	404 492,68	2 176 937,20	—	—	—	—	—
2	404 492,25	2 176 936,30	—	—			
3	404 489,57	2 176 931,84	—	—			
4	404 485,35	2 176 921,86	—	—			
н33У	—	—	404 514,91	2 176 925,87	Метод спутниковых геодезических измерений (определений)	0,10	$\sqrt{(0,07^2 + 0,07^2)} = 0,10$
н32У	—	—	404 512,74	2 176 922,49			

1	2	3	4	5	6	7	8
н31У	—	—	404 489,55	2 176 936,76	Метод спутниковых геодезических измерений (определений)	0,10	$\sqrt{(0,07^2 + 0,07^2)} = 0,10$

2. Сведения о частях границ уточняемого земельного участка с кадастровым номером 31:09:2509003:13

Обозначение части границ		Горизонтальное проложение (S), м	Описание прохождения части границ	Отметка о наличии земельного спора о местоположении границ земельного участка
от т.	до т.			
1	2	3	4	5
н31У	н108У	17,40	—	—
н108У	н109У	112,38		
н109У	110	28,94		
110	н111У	25,43		
н111У	н36У	14,94		
н36У	35	51,17		
35	34	68,33		
34	н33У	20,30		
н33У	н32У	4,02		
н32У	н31У	27,23		

3. Характеристики уточняемого земельного участка с кадастровым номером 31:09:2509003:13

№ п/п	Наименование характеристики земельного участка	Значение характеристики
1	2	3
1	Площадь земельного участка ± величина погрешности определения площади ($P \pm \Delta P$), м ²	2843 ± 19
2	Формула, примененная для расчета предельной допустимой погрешности определения площади земельного участка (ΔP), м ²	$3,5 * 0,10 * \sqrt{(2\ 843,00)} = 19$
3	Иные сведения	—

1. Сведения о характерных точках границы уточняемого земельного участка с кадастровым номером 31:09:2509003:17

Зона № 2

Обозначение характерных точек границ	Существующие координаты, м		Уточненные координаты, м		Метод определения координат	Средняя квадратическая погрешность определения координат характерной точки (Mt), м	Формулы, примененные для расчета средней квадратической погрешности определения координат характерной точки (Mt), м
	X	Y	X	Y			
1	2	3	4	5	6	7	8
11	57 971,25	80 325,23	—	—	—	—	—
12	57 958,23	80 305,06	—	—			
13	57 971,40	80 292,50	—	—			
14	58 058,62	80 241,57	—	—			
15	58 131,76	80 205,50	—	—			
16	58 143,55	80 232,55	—	—			
17	58 078,19	80 264,97	—	—			
18	57 995,85	80 313,94	—	—			
н17У	—	—	404 432,15	2 176 839,79			
н18У	—	—	404 417,72	2 176 817,45			
н19У	—	—	404 432,30	2 176 807,06			
н20У	—	—	404 545,28	2 176 742,93			
н21У	—	—	404 590,00	2 176 718,54			
н22У	—	—	404 604,79	2 176 746,71			
н23У	—	—	404 548,48	2 176 774,82			
н24У	—	—	404 539,09	2 176 779,53			
н25У	—	—	404 456,75	2 176 828,50			

1	2	3	4	5	6	7	8
н17У	—	—	404 432,15	2 176 839,79	Метод спутниковых геодезических измерений (определений)	0,10	$\sqrt{(0,07^2 + 0,07^2)} = 0,10$

2. Сведения о частях границ уточняемого земельного участка с кадастровым номером 31:09:2509003:17

Обозначение части границ		Горизонтальное проложение (S), м	Описание прохождения части границ	Отметка о наличии земельного спора о местоположении границ земельного участка
от т.	до т.			
1	2	3	4	5
н17У	н18У	26,60	—	—
н18У	н19У	17,90		
н19У	н20У	129,91		
н20У	н21У	50,94		
н21У	н22У	31,82		
н22У	н23У	62,94		
н23У	н24У	10,51		
н24У	н25У	95,80		
н25У	н17У	27,07		

3. Характеристики уточняемого земельного участка с кадастровым номером 31:09:2509003:17

№ п/п	Наименование характеристики земельного участка	Значение характеристики
1	2	3
1	Площадь земельного участка ± величина погрешности определения площади ($P \pm \Delta P$), м ²	5900 ± 27
2	Формула, примененная для расчета предельной допустимой погрешности определения площади земельного участка (ΔP), м ²	$3,5 * 0,10 * \sqrt{(5\ 900,00)} = 27$
3	Иные сведения	—

1. Сведения о характерных точках границы уточняемого земельного участка с кадастровым номером 31:09:2509003:21

Зона № <u>2</u>							
Обозначение характерных точек границ	Существующие координаты, м		Уточненные координаты, м		Метод определения координат	Средняя квадратическая погрешность определения координат характерной точки (Mt), м	Формулы, примененные для расчета средней квадратической погрешности определения координат характерной точки (Mt), м
	X	Y	X	Y			

1	2	3	4	5	6	7	8
1	404 381,95	2 176 754,24	—	—	—	—	—
2	404 367,38	2 176 729,74	—	—			
3	404 378,05	2 176 723,91	—	—			
н78У	—	—	404 366,34	2 176 726,72	Метод спутниковых геодезических измерений (определений)	0,10	$\sqrt{(0,07^2 + 0,07^2)} = 0,10$
н79У	—	—	404 374,14	2 176 722,15			
н80У	—	—	404 374,45	2 176 720,96			
н81У	—	—	404 388,01	2 176 713,32			
82	404 438,38	2 176 688,75	404 438,38	2 176 688,75			
5	404 458,88	2 176 683,74	—	—	—	—	—
6	404 465,68	2 176 687,80	—	—			
7	404 490,44	2 176 682,65	—	—			
н83У	—	—	404 456,70	2 176 688,51	Метод спутниковых геодезических измерений (определений)	0,10	$\sqrt{(0,07^2 + 0,07^2)} = 0,10$
н84У	—	—	404 464,97	2 176 692,18			
н85У	—	—	404 490,68	2 176 686,97			
86	404 496,06	2 176 696,39	404 496,06	2 176 696,39			
87	404 459,43	2 176 716,08	404 459,43	2 176 716,08			
88	404 405,70	2 176 745,99	404 405,70	2 176 745,99			
77	404 384,78	2 176 758,84	404 384,78	2 176 758,84			
н78У	—	—	404 366,34	2 176 726,72			

2. Сведения о частях границ уточняемого земельного участка с кадастровым номером 31:09:2509003:21

Обозначение части границ		Горизонтальное проложение (S), м	Описание прохождения части границ	Отметка о наличии земельного спора о местоположении границ земельного участка
от т.	до т.			

1	2	3	4	5
н78У	н79У	9,04	—	—
н79У	н80У	1,23		
н80У	н81У	15,56		
н81У	82	56,04		
82	н83У	18,32		
н83У	н84У	9,05		
н84У	н85У	26,23		
н85У	86	10,85		
86	87	41,59		
87	88	61,49		
88	77	24,55		
77	н78У	37,04		

3. Характеристики уточняемого земельного участка с кадастровым номером 31:09:2509003:21

№ п/п	Наименование характеристики земельного участка	Значение характеристики
1	2	3
1	Площадь земельного участка ± величина погрешности определения площади ($P \pm \Delta P$), м ²	3900 ± 22
2	Формула, примененная для расчета предельной допустимой погрешности определения площади земельного участка (ΔP), м ²	$3,5 * 0,10 * \sqrt{(3\ 900,00)} = 22$
3	Иные сведения	—

1. Сведения о характерных точках границы уточняемого земельного участка с кадастровым номером 31:09:2509003:26

Зона № 2

Обозначение характерных точек границ	Существующие координаты, м		Уточненные координаты, м		Метод определения координат	Средняя квадратическая погрешность определения координат характерной точки (Mt), м	Формулы, примененные для расчета средней квадратической погрешности определения координат характерной точки (Mt), м
	X	Y	X	Y			
1	2	3	4	5	6	7	8
19	57 831,44	80 089,77	—	—	—	—	—
20	57 813,24	80 058,28	—	—			
21	57 840,17	80 043,64	—	—			

1	2	3	4	5	6	7	8
22	57 981,00	79 963,27	—	—	—	—	—
23	57 995,13	79 983,55	—	—			
24	57 900,85	80 036,60	—	—			
н107У	—	—	404 293,57	2 176 608,08	Метод спутниковых геодезических измерений (определений)	0,10	$\sqrt{(0,07^2 + 0,07^2)} = 0,10$
н112У	—	—	404 271,64	2 176 572,99			
н113У	—	—	404 312,50	2 176 549,66			
н114У	—	—	404 347,80	2 176 530,34			
н115У	—	—	404 415,93	2 176 494,41			
н102У	—	—	404 429,02	2 176 517,73			
н101У	—	—	404 362,98	2 176 554,91			
н107У	—	—	404 293,57	2 176 608,08			

2. Сведения о частях границ уточняемого земельного участка с кадастровым номером 31:09:2509003:26

Обозначение части границ		Горизонтальное проложение (S), м	Описание прохождения части границ	Отметка о наличии земельного спора о местоположении границ земельного участка
от т.	до т.			
1	2	3	4	5
н107У	н112У	41,38	—	—
н112У	н113У	47,05		
н113У	н114У	40,24		
н114У	н115У	77,02		
н115У	н102У	26,74		
н102У	н101У	75,79		
н101У	н107У	87,43		

3. Характеристики уточняемого земельного участка с кадастровым номером 31:09:2509003:26

№ п/п	Наименование характеристики земельного участка	Значение характеристики
1	2	3

1	2	3
1	Площадь земельного участка ± величина погрешности определения площади ($P \pm \Delta P$), м ²	5200 ± 25
2	Формула, примененная для расчета предельной допустимой погрешности определения площади земельного участка (ΔP), м ²	$3,5 * 0,10 * \sqrt{(5\ 200,00)} = 25$
3	Иные сведения	—

Описание местоположения здания, сооружения, объекта незавершенного строительства на земельном участке

1. Сведения о характерных точках контура

вид объекта недвижимости (здание, сооружение, объект незавершенного строительства) _____

кадастровый номер (обозначение) 31:09:2509001:82

Зона № 2

Номер контура	Номера характерных точек контура	Существующие			Уточненные			Метод определения координат	Средняя квадратическая погрешность определения координат характерной точки (Mt), м	Формулы, примененные для расчета средней квадратической погрешности определения координат характерной точки (Mt), м
		координаты, м		R, м	координаты, м		R, м			
		X	Y		X	Y				
1	2	3	4	5	6	7	8	9	10	11
—	н71О	—	—	—	404 673,14	2 176 357,06	—	Метод спутниковых геодезических измерений (определений)	0,10	$\sqrt{(0,07^2 + 0,07^2)} = 0,10$
	н72О	—	—	—	404 676,31	2 176 362,85	—			
	н73О	—	—	—	404 669,62	2 176 366,52	—			
	н74О	—	—	—	404 666,45	2 176 360,72	—			
	н71О	—	—	—	404 673,14	2 176 357,06	—			

2. Характеристики здания, сооружения, объекта незавершенного строительства с кадастровым номером (обозначением) 31:09:2509001:82

№ п/п	Наименование характеристики	Значение характеристики
1	2	3
1	Вид объекта недвижимости	Здание
2	Ранее присвоенный государственный учетный номер здания, сооружения, объекта незавершенного строительства (кадастровый, инвентарный или условный номер)	—

1	2	3
3	Кадастровый номер земельного участка (земельных участков), в границах которого (которых) расположено здание, сооружение, объект незавершенного строительства	31:09:2509003:3
4	Номер кадастрового квартала (кадастровых кварталов), в пределах которого (которых) расположено здание, сооружение, объекта незавершенного строительства	31:09:2509003
5	Адрес здания, сооружения, объекта незавершенного строительства	—
	Местоположение здания, сооружения, объекта незавершенного строительства	309234, Российская Федерация, Белгородская область, Корочанский р-н, Сидоровка с, Центральная ул, д 22
	Дополнительные сведения о местоположении	—
6	Иные сведения	—

1. Сведения о характерных точках контура

вид объекта недвижимости (здание, сооружение, объект незавершенного строительства)

кадастровый номер (обозначение) 31:09:0101001:97

Зона № 2

Номер контура	Номера характерных точек контура	Существующие			Уточненные			Метод определения координат	Средняя квадратическая погрешность определения координат характерной точки (Mt), м	Формулы, примененные для расчета средней квадратической погрешности определения координат характерной точки (Mt), м
		координаты, м		R, м	координаты, м		R, м			
		X	Y		X	Y				
1	2	3	4	5	6	7	8	9	10	11
—	н400	—	—	—	404 746,08	2 176 484,00	—	Метод спутниковых геодезических измерений (определений)	0,10	$\sqrt{(0,07^2 + 0,07^2)} = 0,10$
	н410	—	—	—	404 748,32	2 176 488,09	—			
	н420	—	—	—	404 741,89	2 176 491,62	—			

1	2	3	4	5	6	7	8	9	10	11
—	н430	—	—	—	404 738,64	2 176 485,72	—	Метод спутниковых геодезических измерений (определений)	0,10	$\sqrt{(0,07^2 + 0,07^2)} = 0,10$
	н440	—	—	—	404 741,62	2 176 484,08	—			
	н450	—	—	—	404 742,62	2 176 485,90	—			
	н400	—	—	—	404 746,08	2 176 484,00	—			

2. Характеристики здания, сооружения, объекта незавершенного строительства с кадастровым номером (обозначением) 31:09:0101001:97

№ п/п	Наименование характеристики	Значение характеристики
1	2	3
1	Вид объекта недвижимости	Здание
2	Ранее присвоенный государственный учетный номер здания, сооружения, объекта незавершенного строительства (кадастровый, инвентарный или условный номер)	—
3	Кадастровый номер земельного участка (земельных участков), в границах которого (которых) расположено здание, сооружение, объект незавершенного строительства	31:09:2509003:6
4	Номер кадастрового квартала (кадастровых кварталов), в пределах которого (которых) расположено здание, сооружение, объекта незавершенного строительства	31:09:2509003
5	Адрес здания, сооружения, объекта незавершенного строительства	—
	Местоположение здания, сооружения, объекта незавершенного строительства	309234, Российская Федерация, Белгородская область, Корочанский р-н, Сидоровка с, Центральная ул, д 19
	Дополнительные сведения о местоположении	—
6	Иные сведения	—

1. Сведения о характерных точках контура

вид объекта недвижимости (здание, сооружение, объект незавершенного строительства)

кадастровый номер (обозначение) 31:09:0101001:103

Зона № 2

Номер контура	Номера характерных точек контура	Существующие			Уточненные			Метод определения координат	Средняя квадратическая погрешность определения координат характерной точки (Mt), м	Формулы, примененные для расчета средней квадратической погрешности определения координат характерной точки (Mt), м
		координаты, м		R, м	координаты, м		R, м			
		X	Y		X	Y				
1	2	3	4	5	6	7	8	9	10	11
—	н66О	—	—	—	404 778,34	2 176 540,15	—	Метод спутниковых геодезических измерений (определений)	0,10	$\sqrt{(0,07^2 + 0,07^2)} = 0,10$
	н67О	—	—	—	404 781,69	2 176 545,26	—			
	н68О	—	—	—	404 776,05	2 176 548,96	—			
	н69О	—	—	—	404 772,70	2 176 543,85	—			
	н66О	—	—	—	404 778,34	2 176 540,15	—			

2. Характеристики здания, сооружения, объекта незавершенного строительства с кадастровым номером (обозначением) 31:09:0101001:103

№ п/п	Наименование характеристики	Значение характеристики
1	2	3
1	Вид объекта недвижимости	Здание
2	Ранее присвоенный государственный учетный номер здания, сооружения, объекта незавершенного строительства (кадастровый, инвентарный или условный номер)	—

1	2	3
3	Кадастровый номер земельного участка (земельных участков), в границах которого (которых) расположено здание, сооружение, объект незавершенного строительства	31:09:2509003:7
4	Номер кадастрового квартала (кадастровых кварталов), в пределах которого (которых) расположено здание, сооружение, объекта незавершенного строительства	31:09:2509003
5	Адрес здания, сооружения, объекта незавершенного строительства	—
	Местоположение здания, сооружения, объекта незавершенного строительства	309234, Российская Федерация, Белгородская область, Корочанский р-н, Жигайловское с/п, Сидоровка с, Центральная ул, д 18
	Дополнительные сведения о местоположении	—
6	Иные сведения	—

1. Сведения о характерных точках контура

вид объекта недвижимости (здание, сооружение, объект незавершенного строительства)

кадастровый номер (обозначение) 31:09:0101001:108

Зона № 2

Номер контура	Номера характерных точек контура	Существующие			Уточненные			Метод определения координат	Средняя квадратическая погрешность определения координат характерной точки (Mt), м	Формулы, примененные для расчета средней квадратической погрешности определения координат характерной точки (Mt), м
		координаты, м		R, м	координаты, м		R, м			
		X	Y		X	Y				
1	2	3	4	5	6	7	8	9	10	11
—	н760	—	—	—	404 851,17	2 176 665,30	—	Метод спутниковых геодезических измерений (определений)	0,10	$\sqrt{(0,07^2 + 0,07^2)} = 0,10$
	н770	—	—	—	404 854,44	2 176 671,10	—			
	н780	—	—	—	404 847,92	2 176 674,78	—			

1	2	3	4	5	6	7	8	9	10	11
—	н79О	—	—	—	404 844,65	2 176 668,97	—	Метод спутниковых геодезических измерений (определений)	0,10	$\sqrt{(0,07^2 + 0,07^2)} = 0,10$
	н76О	—	—	—	404 851,17	2 176 665,30	—			

2. Характеристики здания, сооружения, объекта незавершенного строительства с кадастровым номером (обозначением) 31:09:0101001:108

№ п/п	Наименование характеристики	Значение характеристики
1	2	3
1	Вид объекта недвижимости	Здание
2	Ранее присвоенный государственный учетный номер здания, сооружения, объекта незавершенного строительства (кадастровый, инвентарный или условный номер)	—
3	Кадастровый номер земельного участка (земельных участков), в границах которого (которых) расположено здание, сооружение, объект незавершенного строительства	31:09:2509003:9
4	Номер кадастрового квартала (кадастровых кварталов), в пределах которого (которых) расположено здание, сооружение, объекта незавершенного строительства	31:09:2509003
5	Адрес здания, сооружения, объекта незавершенного строительства	—
	Местоположение здания, сооружения, объекта незавершенного строительства	309234, Российская Федерация, Белгородская область, Корочанский р-н, Сидоровка с, Центральная ул, д 16
	Дополнительные сведения о местоположении	—
6	Иные сведения	—

1. Сведения о характерных точках контура

вид объекта недвижимости (здание, сооружение, объект незавершенного строительства)

кадастровый номер (обозначение) 31:09:0101001:70

Зона № 2

Номер контура	Номера характерных точек контура	Существующие			Уточненные			Метод определения координат	Средняя квадратическая погрешность определения координат характерной точки (Mt), м	Формулы, примененные для расчета средней квадратической погрешности определения координат характерной точки (Mt), м
		координаты, м		R, м	координаты, м		R, м			
		X	Y		X	Y				
1	2	3	4	5	6	7	8	9	10	11
—	н81О	—	—	—	404 860,06	2 176 681,23	—	Метод спутниковых геодезических измерений (определений)	0,10	$\sqrt{(0,07^2 + 0,07^2)} = 0,10$
	н82О	—	—	—	404 862,50	2 176 685,63	—			
	н83О	—	—	—	404 855,49	2 176 689,52	—			
	н84О	—	—	—	404 853,05	2 176 685,11	—			
	н81О	—	—	—	404 860,06	2 176 681,23	—			

2. Характеристики здания, сооружения, объекта незавершенного строительства с кадастровым номером (обозначением) 31:09:0101001:70

№ п/п	Наименование характеристики	Значение характеристики
1	2	3
1	Вид объекта недвижимости	Здание
2	Ранее присвоенный государственный учетный номер здания, сооружения, объекта незавершенного строительства (кадастровый, инвентарный или условный номер)	—

1	2	3
3	Кадастровый номер земельного участка (земельных участков), в границах которого (которых) расположено здание, сооружение, объект незавершенного строительства	31:09:2509003:10
4	Номер кадастрового квартала (кадастровых кварталов), в пределах которого (которых) расположено здание, сооружение, объекта незавершенного строительства	31:09:2509003
5	Адрес здания, сооружения, объекта незавершенного строительства	—
	Местоположение здания, сооружения, объекта незавершенного строительства	309234, Российская Федерация, Белгородская область, Корочанский р-н, Жигайловское с/п, Сидоровка с, Центральная ул, д 15
	Дополнительные сведения о местоположении	—
6	Иные сведения	—

1. Сведения о характерных точках контура

вид объекта недвижимости (здание, сооружение, объект незавершенного строительства)

кадастровый номер (обозначение) 31:09:0101001:125

Зона № 2

Номер контура	Номера характерных точек контура	Существующие			Уточненные			Метод определения координат	Средняя квадратическая погрешность определения координат характерной точки (Mt), м	Формулы, примененные для расчета средней квадратической погрешности определения координат характерной точки (Mt), м
		координаты, м		R, м	координаты, м		R, м			
		X	Y		X	Y				
1	2	3	4	5	6	7	8	9	10	11
—	н540	—	—	—	404 866,22	2 176 693,53	—	Метод спутниковых геодезических измерений (определений)	0,10	$\sqrt{(0,07^2 + 0,07^2)} = 0,10$
	н550	—	—	—	404 869,28	2 176 699,13	—			
	н560	—	—	—	404 863,46	2 176 702,31	—			

1	2	3	4	5	6	7	8	9	10	11
—	н570	—	—	—	404 860,40	2 176 696,70	—	Метод спутниковых геодезических измерений (определений)	0,10	$\sqrt{(0,07^2 + 0,07^2)} = 0,10$
	н540	—	—	—	404 866,22	2 176 693,53	—			

2. Характеристики здания, сооружения, объекта незавершенного строительства с кадастровым номером (обозначением) 31:09:0101001:125

№ п/п	Наименование характеристики	Значение характеристики
1	2	3
1	Вид объекта недвижимости	Здание
2	Ранее присвоенный государственный учетный номер здания, сооружения, объекта незавершенного строительства (кадастровый, инвентарный или условный номер)	—
3	Кадастровый номер земельного участка (земельных участков), в границах которого (которых) расположено здание, сооружение, объект незавершенного строительства	31:09:2509003:11
4	Номер кадастрового квартала (кадастровых кварталов), в пределах которого (которых) расположено здание, сооружение, объекта незавершенного строительства	31:09:2509003
5	Адрес здания, сооружения, объекта незавершенного строительства	—
	Местоположение здания, сооружения, объекта незавершенного строительства	309234, Российская Федерация, Белгородская область, Корочанский р-н, Жигайловское с/п, Сидоровка с, Центральная ул, д 14
	Дополнительные сведения о местоположении	—
6	Иные сведения	—

1. Сведения о характерных точках контура

вид объекта недвижимости (здание, сооружение, объект незавершенного строительства)

кадастровый номер (обозначение) 31:09:0101001:92

Зона № 2

Номер контура	Номера характерных точек контура	Существующие			Уточненные			Метод определения координат	Средняя квадратическая погрешность определения координат характерной точки (Mt), м	Формулы, примененные для расчета средней квадратической погрешности определения координат характерной точки (Mt), м
		координаты, м		R, м	координаты, м		R, м			
		X	Y		X	Y				
1	2	3	4	5	6	7	8	9	10	11
—	н590	—	—	—	404 288,08	2 176 583,82	—	Метод спутниковых геодезических измерений (определений)	0,10	$\sqrt{(0,07^2 + 0,07^2)} = 0,10$
	н600	—	—	—	404 292,17	2 176 590,47	—			
	н610	—	—	—	404 286,14	2 176 594,19	—			
	н620	—	—	—	404 283,81	2 176 590,40	—			
	н630	—	—	—	404 286,95	2 176 588,46	—			
	н640	—	—	—	404 285,19	2 176 585,60	—			
	н590	—	—	—	404 288,08	2 176 583,82	—			

2. Характеристики здания, сооружения, объекта незавершенного строительства с кадастровым номером (обозначением) 31:09:0101001:92

№ п/п	Наименование характеристики	Значение характеристики
1	2	3

1	2	3
1	Вид объекта недвижимости	Здание
2	Ранее присвоенный государственный учетный номер здания, сооружения, объекта незавершенного строительства (кадастровый, инвентарный или условный номер)	—
3	Кадастровый номер земельного участка (земельных участков), в границах которого (которых) расположено здание, сооружение, объект незавершенного строительства	31:09:2509003:26
4	Номер кадастрового квартала (кадастровых кварталов), в пределах которого (которых) расположено здание, сооружение, объекта незавершенного строительства	31:09:2509003
5	Адрес здания, сооружения, объекта незавершенного строительства	—
	Местоположение здания, сооружения, объекта незавершенного строительства	309234, Российская Федерация, Белгородская область, Корочанский р-н, Сидоровка с, Полевая ул, д 32
	Дополнительные сведения о местоположении	—
6	Иные сведения	—

1. Сведения о характерных точках контура

вид объекта недвижимости (здание, сооружение, объект незавершенного строительства)

кадастровый номер (обозначение) 31:09:0101001:101

Зона № 2

Номер контура	Номера характерных точек контура	Существующие			Уточненные			Метод определения координат	Средняя квадратическая погрешность определения координат характерной точки (Mt), м	Формулы, примененные для расчета средней квадратической погрешности определения координат характерной точки (Mt), м
		координаты, м		R, м	координаты, м		R, м			
		X	Y		X	Y				
1	2	3	4	5	6	7	8	9	10	11
—	н103О	—	—	—	404 369,52	2 176 715,49	—	Метод спутниковых геодезических измерений (определений)	0,10	$\sqrt{(0,07^2 + 0,07^2)} = 0,10$
	н104О	—	—	—	404 373,23	2 176 721,67	—			

1	2	3	4	5	6	7	8	9	10	11
—	н1050	—	—	—	404 366,31	2 176 725,82	—	Метод спутниковых геодезических измерений (определений)	0,10	$\sqrt{(0,07^2 + 0,07^2)} = 0,10$
	н1060	—	—	—	404 362,60	2 176 719,64	—			
	н1030	—	—	—	404 369,52	2 176 715,49	—			

2. Характеристики здания, сооружения, объекта незавершенного строительства с кадастровым номером (обозначением) 31:09:0101001:101

№ п/п	Наименование характеристики	Значение характеристики
1	2	3
1	Вид объекта недвижимости	Здание
2	Ранее присвоенный государственный учетный номер здания, сооружения, объекта незавершенного строительства (кадастровый, инвентарный или условный номер)	—
3	Кадастровый номер земельного участка (земельных участков), в границах которого (которых) расположено здание, сооружение, объект незавершенного строительства	31:09:2509003:22
4	Номер кадастрового квартала (кадастровых кварталов), в пределах которого (которых) расположено здание, сооружение, объекта незавершенного строительства	31:09:2509003
5	Адрес здания, сооружения, объекта незавершенного строительства	—
	Местоположение здания, сооружения, объекта незавершенного строительства	309234, Российская Федерация, Белгородская область, Корочанский р-н, Жигайловское с/п, Сидоровка с, Полевая ул, д 28
	Дополнительные сведения о местоположении	—
6	Иные сведения	—

1. Сведения о характерных точках контура

вид объекта недвижимости (здание, сооружение, объект незавершенного строительства)

кадастровый номер (обозначение) 31:09:0101001:72

Зона № 2

Номер контура	Номера характерных точек контура	Существующие			Уточненные			Метод определения координат	Средняя квадратическая погрешность определения координат характерной точки (Mt), м	Формулы, примененные для расчета средней квадратической погрешности определения координат характерной точки (Mt), м
		координаты, м		R, м	координаты, м		R, м			
		X	Y		X	Y				
1	2	3	4	5	6	7	8	9	10	11
—	н980	—	—	—	404 402,88	2 176 772,62	—	Метод спутниковых геодезических измерений (определений)	0,10	$\sqrt{(0,07^2 + 0,07^2)} = 0,10$
	н990	—	—	—	404 406,55	2 176 779,23	—			
	н1000	—	—	—	404 399,21	2 176 783,30	—			
	н1010	—	—	—	404 395,54	2 176 776,69	—			
	н980	—	—	—	404 402,88	2 176 772,62	—			

2. Характеристики здания, сооружения, объекта незавершенного строительства с кадастровым номером (обозначением) 31:09:0101001:72

№ п/п	Наименование характеристики	Значение характеристики
1	2	3
1	Вид объекта недвижимости	Здание
2	Ранее присвоенный государственный учетный номер здания, сооружения, объекта незавершенного строительства (кадастровый, инвентарный или условный номер)	—

1	2	3
3	Кадастровый номер земельного участка (земельных участков), в границах которого (которых) расположено здание, сооружение, объект незавершенного строительства	31:09:2509003:19
4	Номер кадастрового квартала (кадастровых кварталов), в пределах которого (которых) расположено здание, сооружение, объекта незавершенного строительства	31:09:2509003
5	Адрес здания, сооружения, объекта незавершенного строительства	—
	Местоположение здания, сооружения, объекта незавершенного строительства	309234, Российская Федерация, Белгородская область, Корочанский р-н, Сидоровка с
	Дополнительные сведения о местоположении	—
6	Иные сведения	—

1. Сведения о характерных точках контура

вид объекта недвижимости (здание, сооружение, объект незавершенного строительства)

кадастровый номер (обозначение) 31:09:0101001:133

Зона № 2

Номер контура	Номера характерных точек контура	Существующие			Уточненные			Метод определения координат	Средняя квадратическая погрешность определения координат характерной точки (Mt), м	Формулы, примененные для расчета средней квадратической погрешности определения координат характерной точки (Mt), м
		координаты, м		R, м	координаты, м		R, м			
		X	Y		X	Y				
1	2	3	4	5	6	7	8	9	10	11
—	н930	—	—	—	404 473,49	2 176 890,82	—	Метод спутниковых геодезических измерений (определений)	0,10	$\sqrt{(0,07^2 + 0,07^2)} = 0,10$
	н940	—	—	—	404 477,27	2 176 896,76	—			
	н950	—	—	—	404 470,62	2 176 900,99	—			

1	2	3	4	5	6	7	8	9	10	11
—	н96О	—	—	—	404 466,84	2 176 895,05	—	Метод спутниковых геодезических измерений (определений)	0,10	$\sqrt{(0,07^2 + 0,07^2)} = 0,10$
	н93О	—	—	—	404 473,49	2 176 890,82	—			

2. Характеристики здания, сооружения, объекта незавершенного строительства с кадастровым номером (обозначением) 31:09:0101001:133

№ п/п	Наименование характеристики	Значение характеристики
1	2	3
1	Вид объекта недвижимости	Здание
2	Ранее присвоенный государственный учетный номер здания, сооружения, объекта незавершенного строительства (кадастровый, инвентарный или условный номер)	—
3	Кадастровый номер земельного участка (земельных участков), в границах которого (которых) расположено здание, сооружение, объект незавершенного строительства	31:09:2509003:15
4	Номер кадастрового квартала (кадастровых кварталов), в пределах которого (которых) расположено здание, сооружение, объекта незавершенного строительства	31:09:2509003
5	Адрес здания, сооружения, объекта незавершенного строительства	—
	Местоположение здания, сооружения, объекта незавершенного строительства	309234, Российская Федерация, Белгородская область, Корочанский р-н, Сидоровка с
	Дополнительные сведения о местоположении	—
6	Иные сведения	—

1. Сведения о характерных точках контура

вид объекта недвижимости (здание, сооружение, объект незавершенного строительства)

кадастровый номер (обозначение) 31:09:0101001:123

Зона № 2

Номер контура	Номера характерных точек контура	Существующие			Уточненные			Метод определения координат	Средняя квадратическая погрешность определения координат характерной точки (Mt), м	Формулы, примененные для расчета средней квадратической погрешности определения координат характерной точки (Mt), м
		координаты, м		R, м	координаты, м		R, м			
		X	Y		X	Y				
1	2	3	4	5	6	7	8	9	10	11
—	н860	—	—	—	404 507,85	2 176 944,99	—	Метод спутниковых геодезических измерений (определений)	0,10	$\sqrt{(0,07^2 + 0,07^2)} = 0,10$
	н870	—	—	—	404 512,46	2 176 952,26	—			
	н880	—	—	—	404 505,33	2 176 956,79	—			
	н890	—	—	—	404 502,99	2 176 953,10	—			
	н900	—	—	—	404 507,34	2 176 950,34	—			
	н910	—	—	—	404 505,06	2 176 946,76	—			
	н860	—	—	—	404 507,85	2 176 944,99	—			

2. Характеристики здания, сооружения, объекта незавершенного строительства с кадастровым номером (обозначением) 31:09:0101001:123

№ п/п	Наименование характеристики	Значение характеристики
1	2	3

1	2	3
1	Вид объекта недвижимости	Здание
2	Ранее присвоенный государственный учетный номер здания, сооружения, объекта незавершенного строительства (кадастровый, инвентарный или условный номер)	—
3	Кадастровый номер земельного участка (земельных участков), в границах которого (которых) расположено здание, сооружение, объект незавершенного строительства	31:09:2509003:12
4	Номер кадастрового квартала (кадастровых кварталов), в пределах которого (которых) расположено здание, сооружение, объекта незавершенного строительства	31:09:2509003
5	Адрес здания, сооружения, объекта незавершенного строительства	—
	Местоположение здания, сооружения, объекта незавершенного строительства	309234, Российская Федерация, Белгородская область, Корочанский р-н, Жигайловское с/п, Сидоровка с, Полевая ул, д 21
	Дополнительные сведения о местоположении	—
6	Иные сведения	—

1. Сведения о характерных точках контура

вид объекта недвижимости (здание, сооружение, объект незавершенного строительства)

кадастровый номер (обозначение) 31:09:2509001:80

Зона № 2

Номер контура	Номера характерных точек контура	Существующие			Уточненные			Метод определения координат	Средняя квадратическая погрешность определения координат характерной точки (Mt), м	Формулы, примененные для расчета средней квадратической погрешности определения координат характерной точки (Mt), м
		координаты, м		R, м	координаты, м		R, м			
		X	Y		X	Y				
1	2	3	4	5	6	7	8	9	10	11
—	н350	—	—	—	404 715,15	2 176 449,52	—	Метод спутниковых геодезических измерений (определений)	0,10	$\sqrt{(0,07^2 + 0,07^2)} = 0,10$
	н360	—	—	—	404 711,87	2 176 443,37	—			

1	2	3	4	5	6	7	8	9	10	11
—	н370	—	—	—	404 715,32	2 176 441,53	—	Метод спутниковых геодезических измерений (определений)	0,10	$\sqrt{(0,07^2 + 0,07^2)} = 0,10$
	н380	—	—	—	404 718,60	2 176 447,67	—			
	н350	—	—	—	404 715,15	2 176 449,52	—			

2. Характеристики здания, сооружения, объекта незавершенного строительства с кадастровым номером (обозначением) 31:09:2509001:80

№ п/п	Наименование характеристики	Значение характеристики
1	2	3
1	Вид объекта недвижимости	Здание
2	Ранее присвоенный государственный учетный номер здания, сооружения, объекта незавершенного строительства (кадастровый, инвентарный или условный номер)	—
3	Кадастровый номер земельного участка (земельных участков), в границах которого (которых) расположено здание, сооружение, объект незавершенного строительства	31:09:2509003:5
4	Номер кадастрового квартала (кадастровых кварталов), в пределах которого (которых) расположено здание, сооружение, объекта незавершенного строительства	31:09:2509003
5	Адрес здания, сооружения, объекта незавершенного строительства	—
	Местоположение здания, сооружения, объекта незавершенного строительства	309234, Российская Федерация, Белгородская область, Корочанский р-н, Сидоровка с, Центральная ул, д 20
	Дополнительные сведения о местоположении	—
6	Иные сведения	—

1. Сведения о характерных точках контура

вид объекта недвижимости (здание, сооружение, объект незавершенного строительства)

кадастровый номер (обозначение) 31:09:0101001:78

Зона № 2

Номер контура	Номера характерных точек контура	Существующие			Уточненные			Метод определения координат	Средняя квадратическая погрешность определения координат характерной точки (Mt), м	Формулы, примененные для расчета средней квадратической погрешности определения координат характерной точки (Mt), м
		координаты, м		R, м	координаты, м		R, м			
		X	Y		X	Y				
1	2	3	4	5	6	7	8	9	10	11
—	н470	—	—	—	404 815,97	2 176 608,69	—	Метод спутниковых геодезических измерений (определений)	0,10	$\sqrt{(0,07^2 + 0,07^2)} = 0,10$
	н480	—	—	—	404 818,08	2 176 611,86	—			
	н490	—	—	—	404 812,39	2 176 615,66	—			
	н500	—	—	—	404 808,84	2 176 610,33	—			
	н510	—	—	—	404 811,30	2 176 608,69	—			
	н520	—	—	—	404 812,74	2 176 610,85	—			
	н470	—	—	—	404 815,97	2 176 608,69	—			

2. Характеристики здания, сооружения, объекта незавершенного строительства с кадастровым номером (обозначением) 31:09:0101001:78

№ п/п	Наименование характеристики	Значение характеристики
1	2	3

1	2	3
1	Вид объекта недвижимости	Здание
2	Ранее присвоенный государственный учетный номер здания, сооружения, объекта незавершенного строительства (кадастровый, инвентарный или условный номер)	—
3	Кадастровый номер земельного участка (земельных участков), в границах которого (которых) расположено здание, сооружение, объект незавершенного строительства	31:09:2509003:8
4	Номер кадастрового квартала (кадастровых кварталов), в пределах которого (которых) расположено здание, сооружение, объекта незавершенного строительства	31:09:2509003
5	Адрес здания, сооружения, объекта незавершенного строительства	—
	Местоположение здания, сооружения, объекта незавершенного строительства	309234, Российская Федерация, Белгородская область, Корочанский р-н, Жигайловское с/п, Сидоровка с, Центральная ул, д 17
	Дополнительные сведения о местоположении	—
6	Иные сведения	—

1. Сведения о характерных точках контура

вид объекта недвижимости (здание, сооружение, объект незавершенного строительства)

кадастровый номер (обозначение) 31:09:0101001:89

Зона № 2

Номер контура	Номера характерных точек контура	Существующие			Уточненные			Метод определения координат	Средняя квадратическая погрешность определения координат характерной точки (Mt), м	Формулы, примененные для расчета средней квадратической погрешности определения координат характерной точки (Mt), м
		координаты, м		R, м	координаты, м		R, м			
		X	Y		X	Y				
1	2	3	4	5	6	7	8	9	10	11
—	n130	—	—	—	404 394,34	2 176 758,88	—	Метод спутниковых геодезических измерений (определений)	0,10	$\sqrt{(0,07^2 + 0,07^2)} = 0,10$
	n140	—	—	—	404 397,79	2 176 765,26	—			

1	2	3	4	5	6	7	8	9	10	11
—	н150	—	—	—	404 390,91	2 176 768,98	—	Метод спутниковых геодезических измерений (определений)	0,10	$\sqrt{(0,07^2 + 0,07^2)} = 0,10$
	н160	—	—	—	404 387,46	2 176 762,60	—			
	н130	—	—	—	404 394,34	2 176 758,88	—			

2. Характеристики здания, сооружения, объекта незавершенного строительства с кадастровым номером (обозначением) 31:09:0101001:89

№ п/п	Наименование характеристики	Значение характеристики
1	2	3
1	Вид объекта недвижимости	Здание
2	Ранее присвоенный государственный учетный номер здания, сооружения, объекта незавершенного строительства (кадастровый, инвентарный или условный номер)	—
3	Кадастровый номер земельного участка (земельных участков), в границах которого (которых) расположено здание, сооружение, объект незавершенного строительства	31:09:2509003:20
4	Номер кадастрового квартала (кадастровых кварталов), в пределах которого (которых) расположено здание, сооружение, объекта незавершенного строительства	31:09:2509003
5	Адрес здания, сооружения, объекта незавершенного строительства	—
	Местоположение здания, сооружения, объекта незавершенного строительства	309234, Российская Федерация, Белгородская область, Корочанский р-н, Сидоровка с, Полевая ул, д 26А
	Дополнительные сведения о местоположении	—
6	Иные сведения	—

1. Сведения о характерных точках контура

вид объекта недвижимости (здание, сооружение, объект незавершенного строительства)

кадастровый номер (обозначение) 31:09:0101001:105

Зона № 2

Номер контура	Номера характерных точек контура	Существующие			Уточненные			Метод определения координат	Средняя квадратическая погрешность определения координат характерной точки (Mt), м	Формулы, примененные для расчета средней квадратической погрешности определения координат характерной точки (Mt), м
		координаты, м		R, м	координаты, м		R, м			
		X	Y		X	Y				
1	2	3	4	5	6	7	8	9	10	11
—	н60	—	—	—	404 435,61	2 176 827,59	—	Метод спутниковых геодезических измерений (определений)	0,10	$\sqrt{(0,07^2 + 0,07^2)} = 0,10$
	н70	—	—	—	404 438,83	2 176 833,24	—			
	н80	—	—	—	404 432,13	2 176 837,05	—			
	н90	—	—	—	404 429,82	2 176 833,00	—			
	н100	—	—	—	404 434,18	2 176 830,52	—			
	н110	—	—	—	404 433,27	2 176 828,93	—			
	н60	—	—	—	404 435,61	2 176 827,59	—			

2. Характеристики здания, сооружения, объекта незавершенного строительства с кадастровым номером (обозначением) 31:09:0101001:105

№ п/п	Наименование характеристики	Значение характеристики
1	2	3

1	2	3
1	Вид объекта недвижимости	Здание
2	Ранее присвоенный государственный учетный номер здания, сооружения, объекта незавершенного строительства (кадастровый, инвентарный или условный номер)	—
3	Кадастровый номер земельного участка (земельных участков), в границах которого (которых) расположено здание, сооружение, объект незавершенного строительства	31:09:2509003:17
4	Номер кадастрового квартала (кадастровых кварталов), в пределах которого (которых) расположено здание, сооружение, объекта незавершенного строительства	31:09:2509003
5	Адрес здания, сооружения, объекта незавершенного строительства	—
	Местоположение здания, сооружения, объекта незавершенного строительства	309234, Российская Федерация, Белгородская область, Корочанский р-н, Сидоровка с, Полевая ул, д 25
	Дополнительные сведения о местоположении	—
6	Иные сведения	—

1. Сведения о характерных точках контура

вид объекта недвижимости (здание, сооружение, объект незавершенного строительства)

кадастровый номер (обозначение) 31:09:2509001:78

Зона № 2

Номер контура	Номера характерных точек контура	Существующие			Уточненные			Метод определения координат	Средняя квадратическая погрешность определения координат характерной точки (Mt), м	Формулы, примененные для расчета средней квадратической погрешности определения координат характерной точки (Mt), м
		координаты, м		R, м	координаты, м		R, м			
		X	Y		X	Y				
1	2	3	4	5	6	7	8	9	10	11
—	н230	—	—	—	404 354,31	2 176 688,67	—	Метод спутниковых геодезических измерений (определений)	0,10	$\sqrt{(0,07^2 + 0,07^2)} = 0,10$
	н240	—	—	—	404 358,57	2 176 695,89	—			

1	2	3	4	5	6	7	8	9	10	11
—	н250	—	—	—	404 350,18	2 176 700,83	—	Метод спутниковых геодезических измерений (определений)	0,10	$\sqrt{(0,07^2 + 0,07^2)} = 0,10$
	н260	—	—	—	404 345,93	2 176 693,62	—			
	н230	—	—	—	404 354,31	2 176 688,67	—			

2. Характеристики здания, сооружения, объекта незавершенного строительства с кадастровым номером (обозначением) 31:09:2509001:78

№ п/п	Наименование характеристики	Значение характеристики
1	2	3
1	Вид объекта недвижимости	Здание
2	Ранее присвоенный государственный учетный номер здания, сооружения, объекта незавершенного строительства (кадастровый, инвентарный или условный номер)	—
3	Кадастровый номер земельного участка (земельных участков), в границах которого (которых) расположено здание, сооружение, объект незавершенного строительства	31:09:2509003:23
4	Номер кадастрового квартала (кадастровых кварталов), в пределах которого (которых) расположено здание, сооружение, объекта незавершенного строительства	31:09:2509003
5	Адрес здания, сооружения, объекта незавершенного строительства	—
	Местоположение здания, сооружения, объекта незавершенного строительства	309234, Российская Федерация, Белгородская область, Корочанский р-н, Сидоровка с, Полевая ул, д 29
	Дополнительные сведения о местоположении	—
6	Иные сведения	—

1. Сведения о характерных точках контура

вид объекта недвижимости (здание, сооружение, объект незавершенного строительства)

кадастровый номер (обозначение) 31:09:2509003:29

Зона № 2

Номер контура	Номера характерных точек контура	Существующие			Уточненные			Метод определения координат	Средняя квадратическая погрешность определения координат характерной точки (Mt), м	Формулы, примененные для расчета средней квадратической погрешности определения координат характерной точки (Mt), м
		координаты, м		R, м	координаты, м		R, м			
		X	Y		X	Y				
1	2	3	4	5	6	7	8	9	10	11
—	н280	—	—	—	404 255,01	2 176 540,48	—	Метод спутниковых геодезических измерений (определений)	0,10	$\sqrt{(0,07^2 + 0,07^2)} = 0,10$
	н290	—	—	—	404 259,19	2 176 538,05	—			
	н300	—	—	—	404 257,21	2 176 534,65	—			
	н310	—	—	—	404 260,28	2 176 532,87	—			
	н320	—	—	—	404 264,99	2 176 540,97	—			
	н330	—	—	—	404 257,74	2 176 545,19	—			
	н280	—	—	—	404 255,01	2 176 540,48	—			

2. Характеристики здания, сооружения, объекта незавершенного строительства с кадастровым номером (обозначением) 31:09:2509003:29

№ п/п	Наименование характеристики	Значение характеристики
1	2	3

1	2	3
1	Вид объекта недвижимости	Здание
2	Ранее присвоенный государственный учетный номер здания, сооружения, объекта незавершенного строительства (кадастровый, инвентарный или условный номер)	—
3	Кадастровый номер земельного участка (земельных участков), в границах которого (которых) расположено здание, сооружение, объект незавершенного строительства	31:09:2509003:28
4	Номер кадастрового квартала (кадастровых кварталов), в пределах которого (которых) расположено здание, сооружение, объекта незавершенного строительства	31:09:2509003
5	Адрес здания, сооружения, объекта незавершенного строительства	—
	Местоположение здания, сооружения, объекта незавершенного строительства	309234, Российская Федерация, Белгородская область, Корочанский р-н, Сидоровка с, Полевая ул, д 32
	Дополнительные сведения о местоположении	—
6	Иные сведения	—

**Сведения о зданиях, сооружениях, объектах незавершенного строительства,
необходимые для исправления реестровых ошибок в сведениях об описании их местоположения**

1. Сведения о характерных точках контура здания, сооружения, объекта незавершенного строительства

с кадастровым номером 31:09:2509003:31

Зона № 2

Номер контура	Номера характерных точек контура	Существующие			Уточненные			Метод определения координат	Средняя квадратическая погрешность определения координат характерной точки (Mt), м	Формулы, примененные для расчета средней квадратической погрешности определения координат характерной точки (Mt), м
		координаты, м		R, м	координаты, м		R, м			
		X	Y		X	Y				
1	2	3	4	5	6	7	8	9	10	11
—	777	404 384,78	2 176 758,84	—	—	—	—	—	—	—
	1	404 381,95	2 176 754,24	—	—	—	—			
	182	404 388,47	2 176 750,23	—	—	—	—			
	183	404 391,30	2 176 754,83	—	—	—	—			
	н200	—	—	—	404 384,84	2 176 757,44	—	Метод спутниковых геодезических измерений (определений)	0,10	$\sqrt{(0,07^2 + 0,07^2)} = 0,10$
	н190	—	—	—	404 390,71	2 176 753,96	—			
	н180	—	—	—	404 387,62	2 176 748,75	—			
	н210	—	—	—	404 381,75	2 176 752,23	—			
	н200	—	—	—	404 384,84	2 176 757,44	—			
	н200	—	—	—	404 384,84	2 176 757,44	—			

2. Другие сведения о здании, сооружении, объекте незавершенного строительства с кадастровым номером 31:09:2509003:31

1. —

1. Сведения о характерных точках контура здания, сооружения, объекта незавершенного строительства

с кадастровым номером 31:09:2509003:32

Зона № 2

Номер контура	Номера характерных точек контура	Существующие			Уточненные			Метод определения координат	Средняя квадратическая погрешность определения координат характерной точки (Mt), м	Формулы, примененные для расчета средней квадратической погрешности определения координат характерной точки (Mt), м
		координаты, м		R, м	координаты, м		R, м			
		X	Y		X	Y				
1	2	3	4	5	6	7	8	9	10	11
—	184	404 492,25	2 176 936,30	—	—	—	—	—	—	—
	185	404 489,57	2 176 931,84	—	—	—	—			
	186	404 496,76	2 176 927,51	—	—	—	—			
	187	404 496,50	2 176 927,08	—	—	—	—			
	188	404 499,67	2 176 925,17	—	—	—	—			
	189	404 502,61	2 176 930,06	—	—	—	—			
	190	404 492,25	2 176 936,30	—	—	—	—			
	н30	—	—	—	404 492,20	2 176 933,91	—	Метод спутниковых геодезических измерений (определений)	0,10	$\sqrt{(0,07^2 + 0,07^2)} = 0,10$
	н20	—	—	—	404 500,91	2 176 928,45	—			
	н10	—	—	—	404 497,58	2 176 923,14	—			
	н40	—	—	—	404 488,87	2 176 928,61	—			
	н30	—	—	—	404 492,20	2 176 933,91	—			

2. Иные сведения о здании, сооружении, объекте незавершенного строительства с кадастровым номером 31:09:2509003:32

1.

—

**Схема границ земельных участков в границах кадастрового квартала 31:09:2509003
в с.Сидоровка Жигайловского сельского поселения
муниципального района "Корочанский район" Белгородской области**



Условные обозначения


:23 кадастровый номер земельного участка
и объекта капитального строительства

• н47У характерная точка границы земельного участка (новая)

• 4 характерная точка границы земельного участка (учтенная в ЕГРН)

 уточненная часть границы земельного участка и объекта капитального строительства

 существующая часть границы земельного участка и объекта капитального строительства

 31:09:2509003 граница и номер кадастрового квартала


 граница земель населенного пункта

Схема геодезических построений



Условные обозначения

- граница уточняемого земельного участка, в отношении которого выполнялись комплексные кадастровые работы
- граница земельного участка, сведения о котором внесены в ЕГРН
- часть контура, образованного проекцией вновь образованного наземного конструктивного элемента здания, сооружения, объекта незавершенного строительства
- часть контура, образованного проекцией вновь образованного наземного конструктивного элемента здания, сооружения, объекта незавершенного строительства

:105 кадастровый номер земельного участка, учтенного в ЕГРН

:101 кадастровый номер ОКСа, учтенного в ЕГРН

н104У характерная точка границы земельного участка

31:09:2509003 граница и номер кадастрового квартала

▲ н104У Борисовка направление от базовой станции до объектов, положение которых определяется приемниками ГЛОНАСС или GPS