БЕЛГОРОДСКАЯ ОБЛАСТЬ

АДМИНИСТРАЦИЯ МУНИЦИПАЛЬНОГО РАЙОНА «КОРОЧАНСКИЙ РАЙОН»

ПОСТАНОВЛЕНИЕ

Короча

«31» августа 2022 г. № 661

Об утверждении карт-планов территории с. Дальняя Игуменка Мелиховского сельского поселения

В соответствии со статьей 42.10 Федерального закона от 24 июля 2007 года № 221-ФЗ «О кадастровой деятельности», постановлением администрации муниципального района «Корочанский район» от 26 января 2022 года № 29 «О проведении комплексных кадастровых работ на территории с. Дальняя Игуменка Мелиховского сельского поселения Корочанского района Белгородской области», постановлением администрации Мелиховского сельского поселения от 22 марта 2022 № 21/1 «О создании согласительной комиссии по согласованию местоположения границ земельных участков при выполнении комплексных кадастровых работ», в соответствии с муниципальным контрактом от 14.03.2022 года № 0126300008622000011/6 на выполнение комплексных кадастровых работ на территории с. Дальняя Игуменка Мелиховского сельского поселения муниципального района «Корочанский район» Белгородской области администрация муниципального района «Корочанский район» **п о с т а н о в л я е т :**

1. Утвердить карты-планы территории кадастровых кварталов 31:09:1706012, 31:09:1706014, 31:09:1706013, расположенных на территории с. Дальняя Игуменка Мелиховского сельского поселения Корочанского района, подготовленные в результате выполнения комплексных кадастровых работ (прилагаются).

2. Комитету муниципальной собственности и земельных отношений администрации района (Бувалко И.В.) обеспечить в установленном действующим законодательством порядке внесение в Единый государственный реестр недвижимости сведений о земельных участках и о местоположении на них зданий, сооружений, объектов незавершенного строительства, полученных в результате выполнения комплексных кадастровых работ.

3. Директору МКУ «Административно-хозяйственный центр обеспечения деятельности органов местного самоуправления муниципального района «Корочанский район» Кладиенко Е.А.:

– обеспечить размещение настоящего постановления на официальном сайте органов местного самоуправления муниципального района «Корочанский район» в информационно - коммуникационной сети общего пользования.

4. Контроль за исполнением постановления возложить на заместителя главы администрации района – председателя комитета муниципальной собственности и земельных отношений Бувалко И.В.

Глава администрации
Корочанского района **Н.В. Нестеров**

КАРТА-ПЛАН ТЕРРИТОРИИ

31:09:1706012

(номер кадастрового квартала (номера смежных кадастровых кварталов), являющегося (являющихся) территорией, на которой выполняются комплексные кадастровые работы)

Дата подготовки карты-плана территории **24 августа 2022 г.**

Пояснительная записка

1. Сведения о заказчике

Администрация муниципального района «Корочанский район» (ОГРН: 1023101336433, ИНН: 3110002415)

(полное наименование органа местного самоуправления муниципального района или городского округа, органа исполнительной власти города федерального значения Москвы, Санкт-Петербурга или Севастополя, основной государственный регистрационный номер, идентификационный номер налогоплательщика)

Постановление "Об утверждении карт-планов территории с.Дальяя Игуменка Мелиховского сельского поселения" № 661, от 31 августа 2022 г., выдан (составлен) Администрация муниципального района "Корочанский район"

(сведения об утверждении карты-плана территории)

2. Сведения о кадастровом инженере

Фамилия, имя, отчество (при наличии отчества): *Конюхова Оксана Анатольевна*

Страховой номер индивидуального лицевого счета: *04995347515*

Контактный телефон: *сот.: 8-910-320-32-01*

Адрес электронной почты и почтовый адрес, по которым осуществляется связь с кадастровым инженером: *ksenia_264@mail.ru*
308000, Белгородская обл, Белгород г, Славы пр-кт, д.110

Наименование саморегулируемой организации кадастровых инженеров (СРО), членом которой является кадастровый инженер:
Ассоциация СРО "ОПКД"

Номер регистрации в государственном реестре лиц, осуществляющих кадастровую деятельность: *19 584*

Сокращенное наименование юридического лица, если кадастровый инженер является работником юридического лица:
ООО "Белгородземпроект"

3. Основания выполнения комплексных кадастровых работ

№ 0126300008622000011/6, от 14 марта 2022 г., выдан (составлен) Администрация муниципального района «Корочанский район»

(наименование и реквизиты государственного или муниципального контракта на выполнение комплексных кадастровых работ)

4. Перечень документов, использованных при подготовке карты-плана территории

№ п/п	Наименование документа	Реквизиты документа
1	2	3
1	Кадастровый план территории	№ б\н, от 14 декабря 2021 г.

1	2	3
2	Выписка из информационной системы обеспечения градостроительной деятельности (ИСОГД), раздел 5 «Градостроительное зонирование», о кадастровом квартале 31:09:1706012	№ 775, от 21 марта 2022 г., выдан (составлен) Администрация муниципального района "Корочанский район"
3	Постановление "О проведении комплексных кадастровых работ на территории с.Дальняя Игуменка Мелиховского сельского поселения Корочанского района Белгородской области	№ 29, от 26 января 2022 г., выдан (составлен) Администрация муниципального района "Корочанский район"
4	Выписка из каталога координат и высот геодезических пунктов на Белгородскую область	№ 02-05-62/221, от 21 марта 2017 г., выдан (составлен) Управление Федеральной службы государственной регистрации, кадастра и картографии по Белгородской области

5. Сведения о геодезической основе, использованной при подготовке карты-плана территории

Система координат МСК-31

№ п/п	Название пункта и тип знака геодезической сети	Класс геодезической сети	Координаты, м		Сведения о состоянии на 17 мая 2022 г.		
			X	Y	наружного знака пункта	центра знака	марки
1	2	3	4	5	6	7	8
1	Зиборовка, дв. пирамида	Государственная геодезическая сеть (ГГС) 2 кл.	369 766,34	2 121 008,94	Не обнаружен	Сохранился	Не обнаружен
2	Пристень, дв. пирамида		377 555,35	2 121 094,10			
3	Графовка, пирамида	Государственная геодезическая сеть (ГГС) 3 кл.	373 942,07	2 123 628,34			

6. Сведения о средствах измерений

№ п/п	Наименование прибора (инструмента, аппаратуры)	Сведения об утверждении типа измерений	Реквизиты свидетельства о поверке прибора (инструмента, аппаратуры)
1	2	3	4
1	Аппаратура геодезическая спутниковая S660 (заводской номер S66497134318558)	Номер: 64206-16. Срок действия: 16.06.2021	Свидетельство о поверке №С-ГСХ/11-10-2021/101313093 от 11 октября 2021 г. действительно до 10 октября 2022 г.

7. Пояснения к разделам карты-плана территории

Уточняемые земельные участки
В рамках исполнения муниципального контракта от 14.03.2022 г. № 0126300008622000011/6 были проанализированы сведения ЕГРН, имеющиеся материалы и документы на объекты недвижимости при выполнении комплексных кадастровых работ. В результате чего было установлено, что в ЕГРН учтены сведения о 3 земельных участках в границах кадастрового квартала 31:09:1706012, границы которых не установлены в соответствии с требованиями законодательства. По результатам проведения ККР: площади земельных участков с кадастровыми номерами: 31:09:1706012:5; 31:09:1102014:123, увеличились в пределах минимального размера, установленного для территориальной зоны Ж-1Б. Минимальный размер земельного участка, согласно правилам землепользования и застройки, составляет 1000 кв.м., максимальный размер земельного участка составляет 2900 кв.м, что подтверждается Сведениями из раздела "Градостроительное зонирование" ИСОГД Мелиховского сельского поселения № 775 от 21.03.2022 г., выданной администрацией муниципального района «Корочанский район», что не противоречит ст.42.8 ФЗ от 24.07.2007 г. №221 «О кадастровой деятельности». Площади земельных участков с кадастровыми номерами: 31:09:1706012:34, который находится в территориальной зоне Ж-1Б, не изменилась и соответствуют сведениям, содержащимся в ЕГРН. В уточняемых земельных участках чересполосица с другими участками отсутствует.

Исправляемые земельные участки
В результате выполнения комплексных кадастровых работ при проведении геодезических спутниковых измерений, выявлены реестровые ошибки, допущенные кадастровыми инженерами при проведении межевания по 86 земельных участков, учтенных в ЕГРН, расположенных на территории села Дальняя Игуменка, муниципального района «Корочанский район» Белгородской области в кадастровом квартале 31:09:1706012. А именно: фактические границы земельных участков определяющиеся в натуре объектами недвижимости, хозяйственными постройками, заборами и другими вспомогательными объектами (которые существуют на местности 15 лет и более), не соответствуют координатам, содержащимися в ЕГРН. Реестровые ошибки в основном выявлены при определении координат поворотных точек границ земельных участков относительно пунктов ГГС с определением допустимых невязок проложения теодолитных ходов, сохранности пунктов ОМС и калибровки геодезической спутниковой аппаратуры при наблюдении пунктов ГГС с использованием геодезических базовых станций. По результатам проведения ККР площади земельных участков с кадастровыми номерами 31:09:1706012:38; 31:09:1706012:11; 31:09:1706012:122; 31:09:1706012:14; 31:09:1706012:146; 31:09:1706012:24; 31:09:1706012:25; 31:09:1706012:28; 31:09:1706012:31; 31:09:1706012:70; 31:09:1706012:73; 31:09:1706012:74; 31:09:1706012:78; 31:09:1706012:79; 31:09:1706012:81; 31:09:1706012:86; 31:09:1706012:88; 31:09:1706012:89; 31:09:1706012:90; 31:09:1706014:76, 31:09:1706012:7, 31:09:1706012:21, 31:09:1706012:49 расположенные в территориальной зоне Ж-1Б. (Зона застройки индивидуальными жилыми домами с содержанием домашнего скота и птицы), согласно Сведениям из раздела "Градостроительное зонирование" ИСОГД Мелиховского сельского поселения № 775 от 21.03.2022 г., выданной администрацией муниципального района «Корочанский район», не изменились и соответствуют данным ЕГРН. Площади земельных участков с кадастровыми номерами: 31:09:1706012:99; 31:09:1706012:149; 31:09:1706012:92; 31:09:1706012:83; 31:09:1706012:48; 31:09:1706012:87; 31:09:1706012:43; 31:09:1706012:82; 31:09:1706012:63; 31:09:1706012:91; 31:09:1706012:18; 31:09:1706012:148; 31:09:1706012:45; 31:09:1706012:123; 31:09:1706012:115; 31:09:1706012:75; 31:09:1706012:96; 31:09:1706012:128; 31:09:1706012:140; 31:09:1706012:35; 31:09:1706012:71; 31:09:1706012:46; 31:09:1706012:68; 31:09:1706012:72; 31:09:1706012:121; 31:09:1706012:94; 31:09:1706012:150; 31:09:1706012:143; 31:09:1706012:116; 31:09:1706012:69; 31:09:1706012:93; 31:09:1706012:85; 31:09:1706012:139; 31:09:1706012:50; 31:09:1706012:33; 31:09:1706012:364; 31:09:1706012:20; 31:09:1706012:142; 31:09:1706012:58; 31:09:1706012:10; 31:09:1706012:60; 31:09:1706012:51; 31:09:1706012:52; 31:09:1706012:19; 31:09:1706012:39; 31:09:1706012:144; 31:09:1706012:129; 31:09:1706012:124; 31:09:1706012:12; 31:09:1706012:64; 31:09:1706012:3; 31:09:1706012:17, увеличились в пределах минимального размера, установленного для территориальной зоны Ж-1Б. Минимальный размер земельного участка, согласно правилам землепользования и застройки, составляет 1000 кв.м., максимальный размер земельного участка составляет 2900 кв.м, что подтверждается Сведениями из раздела "Градостроительное зонирование" ИСОГД Мелиховского сельского поселения № 775 от 21.03.2022 г., выданной администрацией муниципального района «Корочанский район», что не противоречит ст.42.8 ФЗ от 24.07.2007 г. №221 «О кадастровой деятельности». Также по результатам проведения ККР: площадь земельных участков с кадастровыми номерами: 31:09:1706012:2; 31:09:1706012:145; 31:09:1706012:100; 31:09:1706012:67; 31:09:1706012:147; 31:09:1706012:97; 31:09:1706012:62; 31:09:1706012:61; 31:09:1706012:13; 31:09:1706012:365; 31:09:1706012:65; 31:09:1706012:26, уменьшилась на величину менее 10 % от площади, указанной в сведениях в ЕГРН, что не противоречит ст.42.8 ФЗ №221 от 24.07.2007 г. «О кадастровой деятельности». Земельные участки с кадастровыми номерами 31:09:1706012:148, 31:09:1706012:147 пересекают территориальную зону СХ-3 (Зона сельскохозяйственного использования) установленную без учета фактических границ земельных участков. Пересечение границ территориальных зон границами земельных участков, в отношении которых осуществляется уточнение местоположения границ ЗУ в рамках выполнения ККР не является основанием для приостановления осуществления государственного кадастрового учета (СПЦА Росреестра). В исправляемых земельных участках чересполосица с другими участками отсутствует.
Уточняемые объекты капитального строительства
В рамках исполнения муниципального контракта от 14.03.2022 г. № 0126300008622000011/6 были проанализированы сведения ЕГРН и сведения картографических материалов. В результате чего было установлено, что в ЕГРН учтены сведения о 32 объектах капитального строительства, границы которых не установлены в соответствии с требованиями законодательства.

Исправляемые объекты капитального строительства
В результате выполнения комплексных кадастровых работ, при проведении геодезических спутниковых измерений был выявлен факт наличия реестровой ошибки в объектах капитального строительства с кадастровыми номерами 31:09:1706012:152, 31:09:1706012:118, 31:09:1706012:119, 31:09:1706012:153, 31:09:1706012:114, 31:09:1706001:130, 31:09:1706001:118, 31:09:1706012:125, 31:09:1706012:130, 31:09:1706012:135, 31:09:1706012:137, 31:09:1706012:120, 31:09:1706012:138, 31:09:1706012:131, 31:09:1706001:423, 31:09:1706012:126, 31:09:1706012:113, внесенном в ЕГРН в соответствии с действующем законодательством, на территории кадастрового квартала 31:09:1706012- фактическое местоположение границ объекта не совпадает с границами объекта капитального строительства, включенного в ЕГРН. Объект недвижимости с кадастровым номером 31:09:1706012:152 расположен на земельном участке с кадастровым номером 31:09:1706012:2; Объект недвижимости с кадастровым номером 31:09:1706012:118 расположен на земельном участке с кадастровым номером 31:09:1706012:99; Объект недвижимости с кадастровым номером 31:09:1706012:119 расположен на земельном участке с кадастровым номером 129; Объект недвижимости с кадастровым номером 31:09:1706012:153 расположен на земельном участке с кадастровым номером 31:09:1706012:58; Объект недвижимости с кадастровым номером 31:09:1706012:114 расположен на земельном участке с кадастровым номером 31:09:1706012:115; Объект недвижимости с кадастровым номером 31:09:1706001:130 расположен на земельном участке с кадастровым номером 31:09:1706012:69; Объект недвижимости с кадастровым номером 31:09:1706001:118 расположен на земельном участке с кадастровым номером 31:09:1706012:24; Объект недвижимости с кадастровым номером 31:09:1706012:125 расположен на земельном участке с кадастровым номером 31:09:1706012:51; Объект недвижимости с кадастровым номером 31:09:1706012:130 расположен на земельном участке с кадастровым номером 31:09:1706012:69; Объект недвижимости с кадастровым номером 31:09:1706012:135 расположен на земельном участке с кадастровым номером 31:09:1706012:100; Объект недвижимости с кадастровым номером 31:09:1706012:137 расположен на земельном участке с кадастровым номером 31:09:1706012:26; Объект недвижимости с кадастровым номером 31:09:1706012:120 расположен на земельном участке с кадастровым номером 31:09:1706012:35; Объект недвижимости с кадастровым номером 31:09:1706012:138 расположен на земельном участке с кадастровым номером 31:09:1706012:128; Объект недвижимости с кадастровым номером 31:09:1706012:131 расположен на земельном участке с кадастровым номером 31:09:1706012:143; Объект недвижимости с кадастровым номером 31:09:1706001:423 расположен на земельном участке с кадастровым номером 31:09:1706012:31; Объект недвижимости с кадастровым номером 31:09:1706012:126 расположен на земельном участке с кадастровым номером 31:09:1706012:33; Объект недвижимости с кадастровым номером 31:09:1706012:113 расположен на земельном участке с кадастровым номером 31:09:1706012:116; Объект недвижимости с кадастровым номером 31:09:1706001:282 расположен на земельном участке с кадастровым номером 31:09:1706012:70; Так же обращаем внимание, что в XML – схеме, не предусмотрено указывать привязку земельного участка к исправляемым объектам капитального строительства.

Сведения об уточняемых земельных участках

1. Сведения о характерных точках границы уточняемого земельного участка с кадастровым номером 31:09:1706012:5

Зона № 2

Обозначение характерных точек границ	Существующие координаты, м		Уточненные координаты, м		Метод определения координат	Средняя квадратическая погрешность определения координат характерной точки (Mt), м	Формулы, примененные для расчета средней квадратической погрешности определения координат характерной точки (Mt), м
	X	Y	X	Y			
1	2	3	4	5	6	7	8
н273У	—	—	406 906,43	2 127 156,26	Метод спутниковых геодезических измерений (определений)	0,10	√(0,07^2 + 0,07^2) = 0,10
н272У	—	—	406 928,73	2 127 163,76			
н271У	—	—	406 907,52	2 127 229,07			
н274У	—	—	406 882,65	2 127 213,45			
н273У	—	—	406 906,43	2 127 156,26			

2. Сведения о частях границ уточняемого земельного участка с кадастровым номером 31:09:1706012:5

Обозначение части границ		Горизонтальное проложение (S), м	Описание прохождения части границ	Отметка о наличии земельного спора о местоположении границ земельного участка
от т.	до т.			
1	2	3	4	5
н273У	н272У	23,53	—	—
н272У	н271У	68,67		
н271У	н274У	29,37		
н274У	н273У	61,94		

3. Общие сведения об уточняемом земельном участке с кадастровым номером 31:09:1706012:5

№ п/п	Наименование характеристики земельного участка	Значение характеристики
1	2	3

1	2	3
1	Адрес земельного участка	309235, Российская Федерация, Белгородская область, Корочанский р-н, Дальняя Игуменка с, Кураковка ул, д 68
	Местоположение земельного участка (при отсутствии присвоенного адреса)	—
	Дополнительные сведения о местоположении земельного участка	—
2	Площадь земельного участка ± величина погрешности определения площади (Р ± ΔР), м²	1705 ± 14
3	Формула, примененная для расчета предельной допустимой погрешности определения площади земельного участка (ΔР), м²	3,5*0,10*√(1 705,00) = 14
4	Площадь земельного участка согласно сведениям Единого государственного реестра недвижимости (Ркад), м²	1 600
5	Оценка расхождения Р и Ркад (Р - Ркад), м²	105
6	Предельный минимальный и максимальный размеры земельного участка (Рмин и Рмакс), м²	Рмин = 1 000 Рмакс = 2 900
7	Кадастровый или иной номер (обозначение) здания, сооружения, объекта незавершенного строительства, расположенного на земельном участке	31:09:1706001:318
8	Иные сведения	—

1. Сведения о характерных точках границы уточняемого земельного участка с кадастровым номером 31:09:1706012:34

Зона № 2

Обозначение характерных точек границ	Существующие координаты, м		Уточненные координаты, м		Метод определения координат	Средняя квадратическая погрешность определения координат характерной точки (Mt), м	Формулы, примененные для расчета средней квадратической погрешности определения координат характерной точки (Mt), м
	X	Y	X	Y			
1	2	3	4	5	6	7	8
н333У	—	—	406 775,12	2 127 286,64	Метод спутниковых геодезических измерений (определений)	0,10	√(0,07^2 + 0,07^2) = 0,10
н336У	—	—	406 802,33	2 127 236,14			
н335У	—	—	406 820,57	2 127 200,63			

1	2	3	4	5	6	7	8
н337У	—	—	406 833,65	2 127 211,87	Метод спутниковых геодезических измерений (определений)	0,10	√(0,07^2 + 0,07^2) = 0,10
н338У	—	—	406 831,87	2 127 216,06			
н339У	—	—	406 820,28	2 127 244,93			
н340У	—	—	406 818,82	2 127 250,92			
н341У	—	—	406 795,62	2 127 304,53			
н342У	—	—	406 782,98	2 127 337,06			
н334У	—	—	406 755,56	2 127 321,54			
н333У	—	—	406 775,12	2 127 286,64			

2. Сведения о частях границ уточняемого земельного участка с кадастровым номером 31:09:1706012:34

Обозначение части границ		Горизонтальное проложение (S), м	Описание прохождения части границ	Отметка о наличии земельного спора о местоположении границ земельного участка
от т.	до т.			
1	2	3	4	5
н333У	н336У	57,36	—	—
н336У	н335У	39,92		
н335У	н337У	17,25		
н337У	н338У	4,55		
н338У	н339У	31,11		
н339У	н340У	6,17		
н340У	н341У	58,41		
н341У	н342У	34,90		
н342У	н334У	31,51		
н334У	н333У	40,01		

3. Общие сведения об уточняемом земельном участке с кадастровым номером 31:09:1706012:34

№ п/п	Наименование характеристики земельного участка	Значение характеристики
1	2	3

1	2	3
1	Адрес земельного участка	309235, Российская Федерация, Белгородская область, Корочанский р-н, Дальняя Игуменка с
	Местоположение земельного участка (при отсутствии присвоенного адреса)	—
	Дополнительные сведения о местоположении земельного участка	—
2	Площадь земельного участка ± величина погрешности определения площади (Р ± ΔР), м²	3200 ± 20
3	Формула, примененная для расчета предельной допустимой погрешности определения площади земельного участка (ΔР), м²	3,5*0,10*√(3 200,00) = 20
4	Площадь земельного участка согласно сведениям Единого государственного реестра недвижимости (Ркад), м²	3 200
5	Оценка расхождения Р и Ркад (Р - Ркад), м²	0
6	Предельный минимальный и максимальный размеры земельного участка (Рмин и Рмакс), м²	Рмин = 1 000 Рмакс = 2 900
7	Кадастровый или иной номер (обозначение) здания, сооружения, объекта незавершенного строительства, расположенного на земельном участке	—
8	Иные сведения	—

1. Сведения о характерных точках границы уточняемого земельного участка с кадастровым номером 31:09:1706014:123

Зона № 2

Обозначение характерных точек границ	Существующие координаты, м		Уточненные координаты, м		Метод определения координат	Средняя квадратическая погрешность определения координат характерной точки (Mt), м	Формулы, примененные для расчета средней квадратической погрешности определения координат характерной точки (Mt), м
	X	Y	X	Y			
1	2	3	4	5	6	7	8
н397У	—	—	407 048,22	2 127 324,47	Метод спутниковых геодезических измерений (определений)	0,10	√(0,07^2 + 0,07^2) = 0,10
н398У	—	—	407 038,78	2 127 387,05			
н399У	—	—	407 032,76	2 127 449,76			

1	2	3	4	5	6	7	8
н400У	—	—	406 990,01	2 127 443,94	Метод спутниковых геодезических измерений (определений)	0,10	√(0,07^2 + 0,07^2) = 0,10
н401У	—	—	407 005,68	2 127 369,62			
н394У	—	—	407 002,34	2 127 368,04			
н393У	—	—	407 017,38	2 127 315,04			
н397У	—	—	407 048,22	2 127 324,47			

2. Сведения о частях границ уточняемого земельного участка с кадастровым номером 31:09:1706014:123

Обозначение части границ		Горизонтальное проложение (S), м	Описание прохождения части границ	Отметка о наличии земельного спора о местоположении границ земельного участка
от т.	до т.			
1	2	3	4	5
н397У	н398У	63,29	—	—
н398У	н399У	63,00		
н399У	н400У	43,14		
н400У	н401У	75,95		
н401У	н394У	3,69		
н394У	н393У	55,09		
н393У	н397У	32,25		

3. Общие сведения об уточняемом земельном участке с кадастровым номером 31:09:1706014:123

№ п/п	Наименование характеристики земельного участка	Значение характеристики
1	2	3
1	Адрес земельного участка	Российская Федерация, обл. Белгородская, р-н Корочанский, с. Дальняя Игуменка,
	Местоположение земельного участка (при отсутствии присвоенного адреса)	—
	Дополнительные сведения о местоположении земельного участка	—
2	Площадь земельного участка ± величина погрешности определения площади (Р ± ΔР), м²	4840 ± 24
3	Формула, примененная для расчета предельной допустимой погрешности определения площади земельного участка (ΔР), м²	3,5*0,10*√(4 840,00) = 24

1	2	3
4	Площадь земельного участка согласно сведениям Единого государственного реестра недвижимости (Ркад), м²	5 000
5	Оценка расхождения Р и Ркад (Р - Ркад), м²	160
6	Предельный минимальный и максимальный размеры земельного участка (Рмин и Рмакс), м²	Рмин = 1 000 Рмакс = 2 900
7	Кадастровый или иной номер (обозначение) здания, сооружения, объекта незавершенного строительства, расположенного на земельном участке	31:09:1706001:475
8	Иные сведения	—

Сведения об образуемых земельных участках

1. Сведения о характерных точках границ образуемых земельных участков

Обозначение земельного участка _____

Зона № _____

Обозначение характерных точек границ	Координаты, м		Метод определения координат	Средняя квадратическая погрешность определения координат характерной точки (Mt), м	Формулы, примененные для расчета средней квадратической погрешности определения координат характерной точки (Mt), м
	X	Y			
1	2	3	4	5	6

2. Сведения о частях границ образуемых земельных участков

Обозначение земельного участка _____

Обозначение части границ		Горизонтальное проложение (S), м	Описание прохождения части границ	Отметка о наличии земельного спора о местоположении границ земельного участка
от т.	до т.			
1	2	3	4	5

3. Общие сведения об образуемых земельных участках

Обозначение земельного участка _____

№ п/п	Наименование характеристики земельного участка	Значение характеристики
1	2	3
1	Адрес земельного участка	
2	Категория земель	
3	Вид разрешенного использования	
4	Площадь земельного участка ± величина погрешности определения площади (Р ± ΔР), м²	
5	Формула, примененная для расчета предельной допустимой погрешности определения площади земельного участка (ΔР), м²	
6	Предельный минимальный и максимальный размеры земельного участка (Рмин) и (Рмакс), м²	Рмин = Рмакс =
7	Кадастровый или иной номер (обозначение) здания, сооружения, объекта незавершенного строительства, расположенного на земельном участке	

1	2	3
8	Кадастровые номера исходных земельных участков	
	Иное	
9	Иные сведения	

4. Сведения о земельных участках, посредством которых обеспечивается доступ (проход или проезд от земельных участков общего пользования) к образуемым земельным участкам

№ п/п	Кадастровый номер или обозначение земельного участка, для которого обеспечивается доступ	Кадастровый номер или обозначение земельного участка, посредством которого обеспечивается доступ
1	2	3

Сведения об уточняемых земельных участках,
необходимые для исправления реестровых ошибок в сведениях о местоположении их границ

1. Сведения о характерных точках границы уточняемого земельного участка с кадастровым номером 31:09:1706012:58

Зона № 2

Обозначение характерных точек границ	Существующие координаты, м		Уточненные координаты, м		Метод определения координат	Средняя квадратическая погрешность определения координат характерной точки (Mt), м	Формулы, примененные для расчета средней квадратической погрешности определения координат характерной точки (Mt), м
	X	Y	X	Y			
1	2	3	4	5	6	7	8
3	407 100,35	2 127 312,07	—	—	—	—	—
2	407 072,76	2 127 300,27	—	—			
193	407 108,28	2 127 206,78	—	—			
194	407 116,00	2 127 210,08	—	—			
195	407 120,48	2 127 222,91	—	—			
196	407 123,61	2 127 238,77	—	—			
197	407 116,38	2 127 275,30	—	—			
н214У	—	—	407 093,16	2 127 303,41	Метод спутниковых геодезических измерений (определений)	0,10	√(0,07^2 + 0,07^2) = 0,10
н215У	—	—	407 058,82	2 127 289,40			
н216У	—	—	407 077,41	2 127 228,06			
н217У	—	—	407 087,95	2 127 194,63			
н218У	—	—	407 103,58	2 127 198,94			
н219У	—	—	407 106,28	2 127 209,09			
н480У	—	—	407 093,50	2 127 259,38			
н220У	—	—	407 106,87	2 127 264,66			

1	2	3	4	5	6	7	8
н214У	—	—	407 093,16	2 127 303,41	Метод спутниковых геодезических измерений (определений)	0,10	√(0,07^2 + 0,07^2) = 0,10

2. Сведения о частях границ уточняемого земельного участка с кадастровым номером 31:09:1706012:58

Обозначение части границ		Горизонтальное проложение (S), м	Описание прохождения части границ	Отметка о наличии земельного спора о местоположении границ земельного участка
от т.	до т.			
1	2	3	4	5
н214У	н215У	37,09	—	—
н215У	н216У	64,10		
н216У	н217У	35,05		
н217У	н218У	16,21		
н218У	н219У	10,50		
н219У	н480У	51,89		
н480У	н220У	14,37		
н220У	н214У	41,10		

3. Характеристики уточняемого земельного участка с кадастровым номером 31:09:1706012:58

№ п/п	Наименование характеристики земельного участка	Значение характеристики
1	2	3
1	Площадь земельного участка ± величина погрешности определения площади (Р ± ΔР), м²	2899 ± 19
2	Формула, примененная для расчета предельной допустимой погрешности определения площади земельного участка (ΔР), м²	3,5*0,10*√(2 899,00) = 19

1	2	3
3	Иные сведения	Согласно Постановления Правительства РФ от 11.03.2010 г. №138 "Об утверждении Федеральных правил использования воздушного пространства Российской Федерации" вводятся ограничения: п.58 "Приаэродромная территория является зоной с особыми условиями использования территории и отображается в схеме территориального планирования соответствующего субъекта Российской Федерации"Согласно Воздушного кодекса Российской Федерации от 19.03.1997 г. №60 ФЗ вводятся ограничения: ст.46 "Проектирование, строительство и развитие городских и сельских поселений, а также строительство и реконструкция промышленных, сельскохозяйственных и иных объектов в пределах приаэродромной территории должны проводиться с соблюдением требований безопасности полетов воздушных судов, с учетом возможных негативных воздействий оборудования аэродрома и полетов воздушных судов на здоровье граждан и деятельность юридических лиц и по согласованию с собственником аэродрома". Учётный номер зоны 31.00.2.387. Обременение возникает на основании: Воздушный кодекс Российской Федерации № 60-ФЗ, от 19 марта 1997 г., документ выдан Государственная Дума

1. Сведения о характерных точках границы уточняемого земельного участка с кадастровым номером 31:09:1706012:73

Зона № 2

Обозначение характерных точек границ	Существующие координаты, м		Уточненные координаты, м		Метод определения координат	Средняя квадратическая погрешность определения координат характерной точки (Mt), м	Формулы, примененные для расчета средней квадратической погрешности определения координат характерной точки (Mt), м
	X	Y	X	Y			
1	2	3	4	5	6	7	8
249	406 958,25	2 127 249,14	406 958,25	2 127 249,14	Метод спутниковых геодезических измерений (определений)	0,10	√(0,07^2 + 0,07^2) = 0,10
250	406 964,11	2 127 236,31	406 964,11	2 127 236,31			
251	406 968,90	2 127 222,62	406 968,90	2 127 222,62			
н252У	—	—	407 003,05	2 127 124,92			
253	407 008,44	2 127 109,48	407 008,44	2 127 109,48			
254	407 027,30	2 127 116,83	407 027,30	2 127 116,83			

1	2	3	4	5	6	7	8
255	407 010,07	2 127 175,63	407 010,07	2 127 175,63	Метод спутниковых геодезических измерений (определений)	0,10	√(0,07^2 + 0,07^2) = 0,10
н248У	—	—	407 006,92	2 127 185,70			
247	406 988,92	2 127 243,12	406 988,92	2 127 243,12			
246	406 983,21	2 127 258,91	406 983,21	2 127 258,91			
249	406 958,25	2 127 249,14	406 958,25	2 127 249,14			

2. Сведения о частях границ уточняемого земельного участка с кадастровым номером 31:09:1706012:73

Обозначение части границ		Горизонтальное проложение (S), м	Описание прохождения части границ	Отметка о наличии земельного спора о местоположении границ земельного участка
от т.	до т.			
1	2	3	4	5
249	250	14,10	—	—
250	251	14,50		
251	н252У	103,50		
н252У	253	16,35		
253	254	20,24		
254	255	61,27		
255	н248У	10,55		
н248У	247	60,18		
247	246	16,79		
246	249	26,80		

3. Характеристики уточняемого земельного участка с кадастровым номером 31:09:1706012:73

№ п/п	Наименование характеристики земельного участка	Значение характеристики
1	2	3
1	Площадь земельного участка ± величина погрешности определения площади (Р ± ΔР), м²	3500 ± 21
2	Формула, примененная для расчета предельной допустимой погрешности определения площади земельного участка (ΔР), м²	3,5*0,10*√(3 500,00) = 21

1	2	3
3	Иные сведения	Согласно Постановления Правительства РФ от 11.03.2010 г. №138 "Об утверждении Федеральных правил использования воздушного пространства Российской Федерации" вводятся ограничения: п.58 "Приаэродромная территория является зоной с особыми условиями использования территории и отображается в схеме территориального планирования соответствующего субъекта Российской Федерации"Согласно Воздушного кодекса Российской Федерации от 19.03.1997 г. №60 ФЗ вводятся ограничения: ст.46 "Проектирование, строительство и развитие городских и сельских поселений, а также строительство и реконструкция промышленных, сельскохозяйственных и иных объектов в пределах приаэродромной территории должны проводиться с соблюдением требований безопасности полетов воздушных судов, с учетом возможных негативных воздействий оборудования аэродрома и полетов воздушных судов на здоровье граждан и деятельность юридических лиц и по согласованию с собственником аэродрома". Учётный номер зоны 31.00.2.387. Обременение возникает на основании: Воздушный кодекс Российской Федерации № 60-ФЗ, от 19 марта 1997 г., документ выдан Государственная Дума

1. Сведения о характерных точках границы уточняемого земельного участка с кадастровым номером 31:09:1706012:13

Зона № 2

Обозначение характерных точек границ	Существующие координаты, м		Уточненные координаты, м		Метод определения координат	Средняя квадратическая погрешность определения координат характерной точки (Mt), м	Формулы, примененные для расчета средней квадратической погрешности определения координат характерной точки (Mt), м
	X	Y	X	Y			
1	2	3	4	5	6	7	8
511	407 478,18	2 126 969,96	—	—	—	—	—
512	407 468,57	2 126 997,80	—	—			
513	407 397,81	2 126 967,43	—	—			
514	407 380,22	2 126 956,09	—	—			
515	407 367,21	2 126 951,35	—	—			
516	407 357,71	2 126 949,48	—	—			
517	407 307,60	2 126 942,25	—	—			
518	407 262,64	2 126 949,73	—	—			
519	407 264,59	2 126 928,04	—	—			
520	407 269,03	2 126 914,09	—	—			
521	407 309,23	2 126 924,84	—	—			

1	2	3	4	5	6	7	8
522	407 362,78	2 126 932,49	—	—	—	—	—
523	407 430,87	2 126 952,59	—	—			
н13У	—	—	407 449,31	2 126 971,29	Метод спутниковых геодезических измерений (определений)	0,10	√(0,07^2 + 0,07^2) = 0,10
н14У	—	—	407 439,57	2 126 996,78			
н35У	—	—	407 426,90	2 126 990,99			
н15У	—	—	407 377,13	2 126 968,25			
н16У	—	—	407 359,54	2 126 956,91			
н17У	—	—	407 346,53	2 126 952,17			
н18У	—	—	407 337,03	2 126 950,30			
н19У	—	—	407 286,92	2 126 943,07			
н20У	—	—	407 241,96	2 126 950,55			
н21У	—	—	407 243,91	2 126 928,86			
н6У	—	—	407 245,37	2 126 915,24			
н5У	—	—	407 269,90	2 126 918,95			
н4У	—	—	407 301,29	2 126 923,59			
н3У	—	—	407 337,95	2 126 930,33			
н2У	—	—	407 350,03	2 126 933,50			
н22У	—	—	407 407,98	2 126 954,49			

1	2	3	4	5	6	7	8
н13У	—	—	407 449,31	2 126 971,29	Метод спутниковых геодезических измерений (определений)	0,10	√(0,07^2 + 0,07^2) = 0,10

2. Сведения о частях границ уточняемого земельного участка с кадастровым номером 31:09:1706012:13

Обозначение части границ		Горизонтальное проложение (S), м	Описание прохождения части границ	Отметка о наличии земельного спора о местоположении границ земельного участка
от т.	до т.			
1	2	3	4	5
н13У	н14У	27,29	—	—
н14У	н35У	13,93		
н35У	н15У	54,72		
н15У	н16У	20,93		
н16У	н17У	13,85		
н17У	н18У	9,68		
н18У	н19У	50,63		
н19У	н20У	45,58		
н20У	н21У	21,78		
н21У	н6У	13,70		
н6У	н5У	24,81		
н5У	н4У	31,73		
н4У	н3У	37,27		
н3У	н2У	12,49		
н2У	н22У	61,63		
н22У	н13У	44,61		

3. Характеристики уточняемого земельного участка с кадастровым номером 31:09:1706012:13

№ п/п	Наименование характеристики земельного участка	Значение характеристики
1	2	3
1	Площадь земельного участка ± величина погрешности определения площади (Р ± ΔР), м²	4992 ± 25
2	Формула, примененная для расчета предельной допустимой погрешности определения площади земельного участка (ΔР), м²	3,5*0,10*√(4 992,00) = 25

1	2	3
3	Иные сведения	Согласно Постановления Правительства РФ от 11.03.2010 г. №138 "Об утверждении Федеральных правил использования воздушного пространства Российской Федерации" вводятся ограничения: п.58 "Приаэродромная территория является зоной с особыми условиями использования территории и отображается в схеме территориального планирования соответствующего субъекта Российской Федерации"Согласно Воздушного кодекса Российской Федерации от 19.03.1997 г. №60 ФЗ вводятся ограничения: ст.46 "Проектирование, строительство и развитие городских и сельских поселений, а также строительство и реконструкция промышленных, сельскохозяйственных и иных объектов в пределах приаэродромной территории должны проводиться с соблюдением требований безопасности полетов воздушных судов, с учетом возможных негативных воздействий оборудования аэродрома и полетов воздушных судов на здоровье граждан и деятельность юридических лиц и по согласованию с собственником аэродрома". Учётный номер зоны 31.00.2.387. Обременение возникает на основании: Воздушный кодекс Российской Федерации № 60-ФЗ, от 19 марта 1997 г., документ выдан Государственная Дума

1. Сведения о характерных точках границы уточняемого земельного участка с кадастровым номером 31:09:1706012:96

Зона № 2

Обозначение характерных точек границ	Существующие координаты, м		Уточненные координаты, м		Метод определения координат	Средняя квадратическая погрешность определения координат характерной точки (Mt), м	Формулы, примененные для расчета средней квадратической погрешности определения координат характерной точки (Mt), м
	X	Y	X	Y			
1	2	3	4	5	6	7	8
524	407 062,73	2 127 168,92	—	—	—	—	—
525	407 058,65	2 127 182,59	—	—			
526	407 044,38	2 127 230,36	—	—			
527	407 029,90	2 127 278,22	—	—			
528	407 005,23	2 127 268,40	—	—			
529	407 007,96	2 127 261,24	—	—			
245	407 040,26	2 127 160,13	—	—			
н242У	—	—	407 005,53	2 127 268,05	Метод спутниковых геодезических измерений (определений)	0,10	√(0,07^2 + 0,07^2) = 0,10
н243У	—	—	407 015,19	2 127 239,89			

1	2	3	4	5	6	7	8
н244У	—	—	407 030,02	2 127 195,86	Метод спутниковых геодезических измерений (определений)	0,10	√(0,07^2 + 0,07^2) = 0,10
н245У	—	—	407 041,58	2 127 160,77			
н223У	—	—	407 063,81	2 127 168,97			
н222У	—	—	407 049,24	2 127 218,36			
н221У	—	—	407 031,01	2 127 278,16			
н240У	—	—	407 023,32	2 127 275,29			
н241У	—	—	407 015,82	2 127 272,20			
н242У	—	—	407 005,53	2 127 268,05			

2. Сведения о частях границ уточняемого земельного участка с кадастровым номером 31:09:1706012:96

Обозначение части границ		Горизонтальное проложение (S), м	Описание прохождения части границ	Отметка о наличии земельного спора о местоположении границ земельного участка
от т.	до т.			
1	2	3	4	5
н242У	н243У	29,77	—	—
н243У	н244У	46,46		
н244У	н245У	36,95		
н245У	н223У	23,69		
н223У	н222У	51,49		
н222У	н221У	62,52		
н221У	н240У	8,21		
н240У	н241У	8,11		
н241У	н242У	11,10		

3. Характеристики уточняемого земельного участка с кадастровым номером 31:09:1706012:96

№ п/п	Наименование характеристики земельного участка	Значение характеристики
1	2	3
1	Площадь земельного участка ± величина погрешности определения площади (P ± ΔP), м²	2897 ± 19

1	2	3
2	Формула, примененная для расчета предельной допустимой погрешности определения площади земельного участка (ΔР), м²	3,5*0,10*√(2 897,00) = 19
3	Иные сведения	Согласно Постановления Правительства РФ от 11.03.2010 г. №138 "Об утверждении Федеральных правил использования воздушного пространства Российской Федерации" вводятся ограничения: п.58 "Приаэродромная территория является зоной с особыми условиями использования территории и отображается в схеме территориального планирования соответствующего субъекта Российской Федерации"Согласно Воздушного кодекса Российской Федерации от 19.03.1997 г. №60 ФЗ вводятся ограничения: ст.46 "Проектирование, строительство и развитие городских и сельских поселений, а также строительство и реконструкция промышленных, сельскохозяйственных и иных объектов в пределах приаэродромной территории должны проводиться с соблюдением требований безопасности полетов воздушных судов, с учетом возможных негативных воздействий оборудования аэродрома и полетов воздушных судов на здоровье граждан и деятельность юридических лиц и по согласованию с собственником аэродрома". Учётный номер зоны 31.00.2.387. Обременение возникает на основании: Воздушный кодекс Российской Федерации № 60-ФЗ, от 19 марта 1997 г., документ выдан Государственная Дума Под домом ,площадью 75 кв.м.. Обременение возникает на основании: Межевой план № б/н, от 6 марта 2012 г., документ выдан КИ Яценко Е.И.

1. Сведения о характерных точках границы уточняемого земельного участка с кадастровым номером 31:09:1706012:99

Зона № 2

Обозначение характерных точек границ	Существующие координаты, м		Уточненные координаты, м		Метод определения координат	Средняя квадратическая погрешность определения координат характерной точки (Mt), м	Формулы, примененные для расчета средней квадратической погрешности определения координат характерной точки (Mt), м
	X	Y	X	Y			
1	2	3	4	5	6	7	8
531	407 278,91	2 127 292,28	—	—	—	—	—
532	407 277,28	2 127 306,41	—	—			
533	407 269,46	2 127 304,00	—	—			
534	407 231,27	2 127 298,00	—	—			
535	407 216,00	2 127 304,64	—	—			
536	407 210,14	2 127 297,99	—	—			
537	407 211,82	2 127 288,13	—	—			

1	2	3	4	5	6	7	8
н152У	—	—	407 269,26	2 127 286,58	Метод спутниковых геодезических измерений (определений)	0,10	√(0,07^2 + 0,07^2) = 0,10
н153У	—	—	407 267,63	2 127 300,71			
н154У	—	—	407 259,81	2 127 298,30			
н155У	—	—	407 221,62	2 127 292,30			
н156У	—	—	407 206,35	2 127 298,94			
н157У	—	—	407 200,49	2 127 292,29			
н158У	—	—	407 202,17	2 127 282,43			
н152У	—	—	407 269,26	2 127 286,58			

2. Сведения о частях границ уточняемого земельного участка с кадастровым номером 31:09:1706012:99

Обозначение части границ		Горизонтальное проложение (S), м	Описание прохождения части границ	Отметка о наличии земельного спора о местоположении границ земельного участка
от т.	до т.			
1	2	3	4	5
н152У	н153У	14,22	—	—
н153У	н154У	8,18		
н154У	н155У	38,66		
н155У	н156У	16,65		
н156У	н157У	8,86		
н157У	н158У	10,00		
н158У	н152У	67,22		

3. Характеристики уточняемого земельного участка с кадастровым номером 31:09:1706012:99

№ п/п	Наименование характеристики земельного участка	Значение характеристики
1	2	3
1	Площадь земельного участка ± величина погрешности определения площади (Р ± ΔР), м²	774 ± 10

1	2	3
2	Формула, примененная для расчета предельной допустимой погрешности определения площади земельного участка (ΔР), м²	3,5*0,10*√(774,00) = 10
3	Иные сведения	Согласно Постановления Правительства РФ от 11.03.2010 г. №138 "Об утверждении Федеральных правил использования воздушного пространства Российской Федерации" вводятся ограничения: п.58 "Приаэродромная территория является зоной с особыми условиями использования территории и отображается в схеме территориального планирования соответствующего субъекта Российской Федерации"Согласно Воздушного кодекса Российской Федерации от 19.03.1997 г. №60 ФЗ вводятся ограничения: ст.46 "Проектирование, строительство и развитие городских и сельских поселений, а также строительство и реконструкция промышленных, сельскохозяйственных и иных объектов в пределах приаэродромной территории должны проводиться с соблюдением требований безопасности полетов воздушных судов, с учетом возможных негативных воздействий оборудования аэродрома и полетов воздушных судов на здоровье граждан и деятельность юридических лиц и по согласованию с собственником аэродрома". Учётный номер зоны 31.00.2.387. Обременение возникает на основании: Воздушный кодекс Российской Федерации № 60-ФЗ, от 19 марта 1997 г., документ выдан Государственная Дума

1. Сведения о характерных точках границы уточняемого земельного участка с кадастровым номером 31:09:1706012:12

Зона № 2

Обозначение характерных точек границ	Существующие координаты, м		Уточненные координаты, м		Метод определения координат	Средняя квадратическая погрешность определения координат характерной точки (Mt), м	Формулы, примененные для расчета средней квадратической погрешности определения координат характерной точки (Mt), м
	X	Y	X	Y			
1	2	3	4	5	6	7	8
538	407 384,15	2 126 914,99	—	—	—	—	—
539	407 378,84	2 126 932,28	—	—			
540	407 363,18	2 126 927,49	—	—			
541	407 327,83	2 126 920,19	—	—			
542	407 295,35	2 126 915,96	—	—			
543	407 270,66	2 126 912,37	—	—			
544	407 272,34	2 126 904,17	—	—			
545	407 273,70	2 126 899,33	—	—			

1	2	3	4	5	6	7	8
546	407 279,23	2 126 879,16	—	—	—	—	—
547	407 303,59	2 126 888,30	—	—			
548	407 302,44	2 126 892,40	—	—			
н1У	—	—	407 356,19	2 126 909,13	Метод спутниковых геодезических измерений (определений)	0,10	√(0,07^2 + 0,07^2) = 0,10
н2У	—	—	407 350,03	2 126 933,50			
н3У	—	—	407 337,95	2 126 930,33			
н4У	—	—	407 301,29	2 126 923,59			
н5У	—	—	407 269,90	2 126 918,95			
н6У	—	—	407 245,37	2 126 915,24			
н7У	—	—	407 246,68	2 126 907,01			
н8У	—	—	407 248,04	2 126 902,17			
н9У	—	—	407 253,57	2 126 882,00			
н10У	—	—	407 277,93	2 126 891,14			
н11У	—	—	407 289,01	2 126 896,42			
н12У	—	—	407 321,06	2 126 900,27			
н1У	—	—	407 356,19	2 126 909,13			

2. Сведения о частях границ уточняемого земельного участка с кадастровым номером 31:09:1706012:12

Обозначение части границ		Горизонтальное проложение (S), м	Описание прохождения части границ	Отметка о наличии земельного спора о местоположении границ земельного участка
от т.	до т.			
1	2	3	4	5
н1У	н2У	25,14	—	—
н2У	н3У	12,49		

1	2	3	4	5
н3У	н4У	37,27	—	—
н4У	н5У	31,73		
н5У	н6У	24,81		
н6У	н7У	8,33		
н7У	н8У	5,03		
н8У	н9У	20,91		
н9У	н10У	26,02		
н10У	н11У	12,27		
н11У	н12У	32,28		
н12У	н1У	36,23		

3. Характеристики уточняемого земельного участка с кадастровым номером 31:09:1706012:12

№ п/п	Наименование характеристики земельного участка	Значение характеристики
1	2	3
1	Площадь земельного участка ± величина погрешности определения площади (Р ± ΔР), м²	2899 ± 19
2	Формула, примененная для расчета предельной допустимой погрешности определения площади земельного участка (ΔР), м²	3,5*0,10*√(2 899,00) = 19
3	Иные сведения	Согласно Постановления Правительства РФ от 11.03.2010 г. №138 "Об утверждении Федеральных правил использования воздушного пространства Российской Федерации" вводятся ограничения: п.58 "Приаэродромная территория является зоной с особыми условиями использования территории и отображается в схеме территориального планирования соответствующего субъекта Российской Федерации"Согласно Воздушного кодекса Российской Федерации от 19.03.1997 г. №60 ФЗ вводятся ограничения: ст.46 "Проектирование, строительство и развитие городских и сельских поселений, а также строительство и реконструкция промышленных, сельскохозяйственных и иных объектов в пределах приаэродромной территории должны проводиться с соблюдением требований безопасности полетов воздушных судов, с учетом возможных негативных воздействий оборудования аэродрома и полетов воздушных судов на здоровье граждан и деятельность юридических лиц и по согласованию с собственником аэродрома". Учётный номер зоны 31.00.2.387. Обременение возникает на основании: Воздушный кодекс Российской Федерации № 60-ФЗ, от 19 марта 1997 г., документ выдан Государственная Дума

1. Сведения о характерных точках границы уточняемого земельного участка с кадастровым номером 31:09:1706012:115

Зона № 2

Обозначение характерных точек границ	Существующие координаты, м		Уточненные координаты, м		Метод определения координат	Средняя квадратическая погрешность определения координат характерной точки (Mt), м	Формулы, примененные для расчета средней квадратической погрешности определения координат характерной точки (Mt), м
	X	Y	X	Y			
1	2	3	4	5	6	7	8
1	407 177,23	2 127 305,32	—	—	—	—	—
2	407 170,00	2 127 335,60	—	—			
3	407 152,95	2 127 329,39	—	—			
2	407 160,48	2 127 300,98	—	—			
н192У	—	—	407 137,43	2 127 328,60	Метод спутниковых геодезических измерений (определений)	0,10	√(0,07^2 + 0,07^2) = 0,10
н193У	—	—	407 146,38	2 127 300,06			
н189У	—	—	407 164,01	2 127 304,86			
н188У	—	—	407 154,55	2 127 334,61			
н192У	—	—	407 137,43	2 127 328,60			

2. Сведения о частях границ уточняемого земельного участка с кадастровым номером 31:09:1706012:115

Обозначение части границ		Горизонтальное проложение (S), м	Описание прохождения части границ	Отметка о наличии земельного спора о местоположении границ земельного участка
от т.	до т.			
1	2	3	4	5
н192У	н193У	29,91	—	—
н193У	н189У	18,27		
н189У	н188У	31,22		
н188У	н192У	18,14		

3. Характеристики уточняемого земельного участка с кадастровым номером 31:09:1706012:115

№ п/п	Наименование характеристики земельного участка	Значение характеристики

1	2	3
1	Площадь земельного участка ± величина погрешности определения площади (Р ± ΔР), м²	556 ± 8
2	Формула, примененная для расчета предельной допустимой погрешности определения площади земельного участка (ΔР), м²	3,5*0,10*√(556,00) = 8
3	Иные сведения	Согласно Постановления Правительства РФ от 11.03.2010 г. №138 "Об утверждении Федеральных правил использования воздушного пространства Российской Федерации" вводятся ограничения: п.58 "Приаэродромная территория является зоной с особыми условиями использования территории и отображается в схеме территориального планирования соответствующего субъекта Российской Федерации"Согласно Воздушного кодекса Российской Федерации от 19.03.1997 г. №60 ФЗ вводятся ограничения: ст.46 "Проектирование, строительство и развитие городских и сельских поселений, а также строительство и реконструкция промышленных, сельскохозяйственных и иных объектов в пределах приаэродромной территории должны проводиться с соблюдением требований безопасности полетов воздушных судов, с учетом возможных негативных воздействий оборудования аэродрома и полетов воздушных судов на здоровье граждан и деятельность юридических лиц и по согласованию с собственником аэродрома". Учётный номер зоны 31.00.2.387. Обременение возникает на основании: Воздушный кодекс Российской Федерации № 60-ФЗ, от 19 марта 1997 г., документ выдан Государственная Дума

1. Сведения о характерных точках границы уточняемого земельного участка с кадастровым номером 31:09:1706012:10

Зона № 2

Обозначение характерных точек границ	Существующие координаты, м		Уточненные координаты, м		Метод определения координат	Средняя квадратическая погрешность определения координат характерной точки (Mt), м	Формулы, примененные для расчета средней квадратической погрешности определения координат характерной точки (Mt), м
	X	Y	X	Y			
1	2	3	4	5	6	7	8
н244У	—	—	407 030,02	2 127 195,86	Метод спутниковых геодезических измерений (определений)	0,10	√(0,07^2 + 0,07^2) = 0,10
н243У	—	—	407 015,19	2 127 239,89			
н242У	—	—	407 005,53	2 127 268,05			

1	2	3	4	5	6	7	8
246	406 983,21	2 127 258,91	406 983,21	2 127 258,91	Метод спутниковых геодезических измерений (определений)	0,10	√(0,07^2 + 0,07^2) = 0,10
247	406 988,92	2 127 243,12	406 988,92	2 127 243,12			
550	407 008,59	2 127 186,57	—	—	—	—	—
551	407 026,23	2 127 193,42	—	—			
529	407 007,96	2 127 261,24	—	—			
528	407 005,23	2 127 268,40	—	—			
н248У	—	—	407 006,92	2 127 185,70	Метод спутниковых геодезических измерений (определений)	0,10	√(0,07^2 + 0,07^2) = 0,10
н244У	—	—	407 030,02	2 127 195,86			

2. Сведения о частях границ уточняемого земельного участка с кадастровым номером 31:09:1706012:10

Обозначение части границ		Горизонтальное проложение (S), м	Описание прохождения части границ	Отметка о наличии земельного спора о местоположении границ земельного участка
от т.	до т.			
1	2	3	4	5
н244У	н243У	46,46	—	—
н243У	н242У	29,77		
н242У	246	24,12		
246	247	16,79		
247	н248У	60,18		
н248У	н244У	25,24		

3. Характеристики уточняемого земельного участка с кадастровым номером 31:09:1706012:10

№ п/п	Наименование характеристики земельного участка	Значение характеристики
1	2	3
1	Площадь земельного участка ± величина погрешности определения площади (Р ± ΔР), м²	1866 ± 15
2	Формула, примененная для расчета предельной допустимой погрешности определения площади земельного участка (ΔР), м²	3,5*0,10*√(1 866,00) = 15

1	2	3
3	Иные сведения	Согласно Постановления Правительства РФ от 11.03.2010 г. №138 "Об утверждении Федеральных правил использования воздушного пространства Российской Федерации" вводятся ограничения: п.58 "Приаэродромная территория является зоной с особыми условиями использования территории и отображается в схеме территориального планирования соответствующего субъекта Российской Федерации"Согласно Воздушного кодекса Российской Федерации от 19.03.1997 г. №60 ФЗ вводятся ограничения: ст.46 "Проектирование, строительство и развитие городских и сельских поселений, а также строительство и реконструкция промышленных, сельскохозяйственных и иных объектов в пределах приаэродромной территории должны проводиться с соблюдением требований безопасности полетов воздушных судов, с учетом возможных негативных воздействий оборудования аэродрома и полетов воздушных судов на здоровье граждан и деятельность юридических лиц и по согласованию с собственником аэродрома". Учётный номер зоны 31.00.2.387. Обременение возникает на основании: Воздушный кодекс Российской Федерации № 60-ФЗ, от 19 марта 1997 г., документ выдан Государственная Дума

1. Сведения о характерных точках границы уточняемого земельного участка с кадастровым номером 31:09:1706012:64

Зона № 2

Обозначение характерных точек границ	Существующие координаты, м		Уточненные координаты, м		Метод определения координат	Средняя квадратическая погрешность определения координат характерной точки (Mt), м	Формулы, примененные для расчета средней квадратической погрешности определения координат характерной точки (Mt), м
	X	Y	X	Y			
1	2	3	4	5	6	7	8
263	407 286,55	2 127 466,81	—	—	—	—	—
292	407 286,77	2 127 478,34	—	—			
293	407 303,45	2 127 481,30	—	—			
294	407 288,20	2 127 535,80	—	—			
295	407 277,07	2 127 535,46	—	—			
296	407 281,06	2 127 478,36	—	—			
297	407 255,15	2 127 478,44	—	—			
298	407 250,69	2 127 478,23	—	—			
264	407 250,08	2 127 466,42	—	—			
н467У	—	—	407 273,14	2 127 464,02	Метод спутниковых геодезических измерений (определений)	0,10	√(0,07^2 + 0,07^2) = 0,10

1	2	3	4	5	6	7	8
н468У	—	—	407 273,36	2 127 475,55	Метод спутниковых геодезических измерений (определений)	0,10	√(0,07^2 + 0,07^2) = 0,10
н469У	—	—	407 289,44	2 127 478,35			
н478У	—	—	407 287,31	2 127 486,39			
н470У	—	—	407 275,83	2 127 529,89			
н471У	—	—	407 274,83	2 127 532,78			
2657	—	—	407 246,10	2 127 532,09			
2658	—	—	407 249,78	2 127 477,08			
н459У	—	—	407 236,61	2 127 475,01			
н458У	—	—	407 236,67	2 127 463,63			
н467У	—	—	407 273,14	2 127 464,02			

2. Сведения о частях границ уточняемого земельного участка с кадастровым номером 31:09:1706012:64

Обозначение части границ		Горизонтальное проложение (S), м	Описание прохождения части границ	Отметка о наличии земельного спора о местоположении границ земельного участка
от т.	до т.			
1	2	3	4	5
н467У	н468У	11,53	—	—
н468У	н469У	16,32		
н469У	н478У	8,32		
н478У	н470У	44,99		
н470У	н471У	3,06		
н471У	2657	28,74		
2657	2658	55,13		
2658	н459У	13,33		
н459У	н458У	11,38		
н458У	н467У	36,47		

3. Характеристики уточняемого земельного участка с кадастровым номером 31:09:1706012:64

№ п/п	Наименование характеристики земельного участка	Значение характеристики
1	2	3
1	Площадь земельного участка ± величина погрешности определения площади (Р ± ΔР), м²	2385 ± 17
2	Формула, примененная для расчета предельной допустимой погрешности определения площади земельного участка (ΔР), м²	3,5*0,10*√(2 385,00) = 17
3	Иные сведения	Согласно Постановления Правительства РФ от 11.03.2010 г. №138 "Об утверждении Федеральных правил использования воздушного пространства Российской Федерации" вводятся ограничения: п.58 "Приаэродромная территория является зоной с особыми условиями использования территории и отображается в схеме территориального планирования соответствующего субъекта Российской Федерации"Согласно Воздушного кодекса Российской Федерации от 19.03.1997 г. №60 ФЗ вводятся ограничения: ст.46 "Проектирование, строительство и развитие городских и сельских поселений, а также строительство и реконструкция промышленных, сельскохозяйственных и иных объектов в пределах приаэродромной территории должны проводиться с соблюдением требований безопасности полетов воздушных судов, с учетом возможных негативных воздействий оборудования аэродрома и полетов воздушных судов на здоровье граждан и деятельность юридических лиц и по согласованию с собственником аэродрома". Учётный номер зоны 31.00.2.387. Обременение возникает на основании: Воздушный кодекс Российской Федерации № 60-ФЗ, от 19 марта 1997 г., документ выдан Государственная Дума

1. Сведения о характерных точках границы уточняемого земельного участка с кадастровым номером 31:09:1706012:129

Зона № 2

Обозначение характерных точек границ	Существующие координаты, м		Уточненные координаты, м		Метод определения координат	Средняя квадратическая погрешность определения координат характерной точки (Mt), м	Формулы, примененные для расчета средней квадратической погрешности определения координат характерной точки (Mt), м
	X	Y	X	Y			
1	2	3	4	5	6	7	8
2	407 072,76	2 127 300,27	—	—	—	—	—
1	407 045,17	2 127 288,47	—	—			
2	407 062,93	2 127 241,72	—	—			
4	407 090,51	2 127 253,55	—	—			

1	2	3	4	5	6	7	8
н215У	—	—	407 058,82	2 127 289,40	Метод спутниковых геодезических измерений (определений)	0,10	√(0,07^2 + 0,07^2) = 0,10
н221У	—	—	407 031,01	2 127 278,16			
н222У	—	—	407 049,24	2 127 218,36			
н216У	—	—	407 077,41	2 127 228,06			
н215У	—	—	407 058,82	2 127 289,40			

2. Сведения о частях границ уточняемого земельного участка с кадастровым номером 31:09:1706012:129

Обозначение части границ		Горизонтальное проложение (S), м	Описание прохождения части границ	Отметка о наличии земельного спора о местоположении границ земельного участка
от т.	до т.			
1	2	3	4	5
н215У	н221У	30,00	—	—
н221У	н222У	62,52		
н222У	н216У	29,79		
н216У	н215У	64,10		

3. Характеристики уточняемого земельного участка с кадастровым номером 31:09:1706012:129

№ п/п	Наименование характеристики земельного участка	Значение характеристики
1	2	3
1	Площадь земельного участка ± величина погрешности определения площади (Р ± ΔР), м²	1888 ± 15
2	Формула, примененная для расчета предельной допустимой погрешности определения площади земельного участка (ΔР), м²	3,5*0,10*√(1 888,00) = 15

1	2	3
3	Иные сведения	Согласно Постановления Правительства РФ от 11.03.2010 г. №138 "Об утверждении Федеральных правил использования воздушного пространства Российской Федерации" вводятся ограничения: п.58 "Приаэродромная территория является зоной с особыми условиями использования территории и отображается в схеме территориального планирования соответствующего субъекта Российской Федерации"Согласно Воздушного кодекса Российской Федерации от 19.03.1997 г. №60 ФЗ вводятся ограничения: ст.46 "Проектирование, строительство и развитие городских и сельских поселений, а также строительство и реконструкция промышленных, сельскохозяйственных и иных объектов в пределах приаэродромной территории должны проводиться с соблюдением требований безопасности полетов воздушных судов, с учетом возможных негативных воздействий оборудования аэродрома и полетов воздушных судов на здоровье граждан и деятельность юридических лиц и по согласованию с собственником аэродрома". Учётный номер зоны 31.00.2.387. Обременение возникает на основании: Воздушный кодекс Российской Федерации № 60-ФЗ, от 19 марта 1997 г., документ выдан Государственная Дума Ипотека в силу закона. Обременение возникает на основании: Договор купли-продажи от 25 июля 2017 г.

1. Сведения о характерных точках границы уточняемого земельного участка с кадастровым номером 31:09:1706012:52

Зона № 2

Обозначение характерных точек границ	Существующие координаты, м		Уточненные координаты, м		Метод определения координат	Средняя квадратическая погрешность определения координат характерной точки (Mt), м	Формулы, примененные для расчета средней квадратической погрешности определения координат характерной точки (Mt), м
	X	Y	X	Y			
1	2	3	4	5	6	7	8
296	406 888,95	2 127 021,23	406 888,95	2 127 021,23	Метод спутниковых геодезических измерений (определений)	0,10	√(0,07^2 + 0,07^2) = 0,10
560	406 870,71	2 127 062,07	—	—	—	—	—
561	406 849,21	2 127 116,58	—	—			
562	406 840,63	2 127 141,12	—	—			
563	406 835,23	2 127 156,75	—	—			
564	406 835,59	2 127 157,91	—	—			
555	406 831,20	2 127 165,28	—	—			
556	406 819,84	2 127 158,50	—	—			
557	406 894,08	2 126 980,33	—	—			

1	2	3	4	5	6	7	8
558	406 904,91	2 126 985,47	—	—	—	—	—
н302У	—	—	406 882,57	2 127 039,08	Метод спутниковых геодезических измерений (определений)	0,10	√(0,07^2 + 0,07^2) = 0,10
н301У	—	—	406 872,86	2 127 060,90			
н300У	—	—	406 836,54	2 127 155,83			
н299У	—	—	406 838,00	2 127 156,55			
н298У	—	—	406 832,17	2 127 165,94			
н304У	—	—	406 821,54	2 127 159,08			
н305У	—	—	406 831,58	2 127 139,41			
н306У	—	—	406 843,00	2 127 107,76			
н307У	—	—	406 853,58	2 127 079,66			
н308У	—	—	406 859,76	2 127 063,46			
н309У	—	—	406 878,29	2 127 016,91			
н310У	—	—	406 893,58	2 126 979,06			
н311У	—	—	406 897,84	2 126 967,89			
н297У	—	—	406 909,21	2 126 974,72			
296	406 888,95	2 127 021,23	406 888,95	2 127 021,23			

2. Сведения о частях границ уточняемого земельного участка с кадастровым номером 31:09:1706012:52

Обозначение части границ		Горизонтальное проложение (S), м	Описание прохождения части границ	Отметка о наличии земельного спора о местоположении границ земельного участка
от т.	до т.			
1	2	3	4	5

1	2	3	4	5
296	н302У	18,96	—	—
н302У	н301У	23,88		
н301У	н300У	101,64		
н300У	н299У	1,63		
н299У	н298У	11,05		
н298У	н304У	12,65		
н304У	н305У	22,08		
н305У	н306У	33,65		
н306У	н307У	30,03		
н307У	н308У	17,34		
н308У	н309У	50,10		
н309У	н310У	40,82		
н310У	н311У	11,95		
н311У	н297У	13,26		
н297У	296	50,73		

3. Характеристики уточняемого земельного участка с кадастровым номером 31:09:1706012:52

№ п/п	Наименование характеристики земельного участка	Значение характеристики
1	2	3
1	Площадь земельного участка ± величина погрешности определения площади (Р ± ΔР), м²	2394 ± 17
2	Формула, примененная для расчета предельной допустимой погрешности определения площади земельного участка (ΔР), м²	3,5*0,10*√(2 394,00) = 17

1	2	3
3	Иные сведения	Согласно Постановления Правительства РФ от 11.03.2010 г. №138 "Об утверждении Федеральных правил использования воздушного пространства Российской Федерации" вводятся ограничения: п.58 "Приаэродромная территория является зоной с особыми условиями использования территории и отображается в схеме территориального планирования соответствующего субъекта Российской Федерации"Согласно Воздушного кодекса Российской Федерации от 19.03.1997 г. №60 ФЗ вводятся ограничения: ст.46 "Проектирование, строительство и развитие городских и сельских поселений, а также строительство и реконструкция промышленных, сельскохозяйственных и иных объектов в пределах приаэродромной территории должны проводиться с соблюдением требований безопасности полетов воздушных судов, с учетом возможных негативных воздействий оборудования аэродрома и полетов воздушных судов на здоровье граждан и деятельность юридических лиц и по согласованию с собственником аэродрома". Учётный номер зоны 31.00.2.387. Обременение возникает на основании: Воздушный кодекс Российской Федерации № 60-ФЗ, от 19 марта 1997 г., документ выдан Государственная Дума

1. Сведения о характерных точках границы уточняемого земельного участка с кадастровым номером 31:09:1706012:33

Зона № 2

Обозначение характерных точек границ	Существующие координаты, м		Уточненные координаты, м		Метод определения координат	Средняя квадратическая погрешность определения координат характерной точки (Mt), м	Формулы, примененные для расчета средней квадратической погрешности определения координат характерной точки (Mt), м
	X	Y	X	Y			
1	2	3	4	5	6	7	8
570	406 835,24	2 127 203,19	—	—	—	—	—
571	406 809,36	2 127 253,93	—	—			
572	406 790,37	2 127 288,46	—	—			
573	406 765,37	2 127 271,58	—	—			
566	406 819,01	2 127 189,86	—	—			
н335У	—	—	406 820,57	2 127 200,63	Метод спутниковых геодезических измерений (определений)	0,10	√(0,07^2 + 0,07^2) = 0,10
н336У	—	—	406 802,33	2 127 236,14			
н333У	—	—	406 775,12	2 127 286,64			

1	2	3	4	5	6	7	8
н329У	—	—	406 748,06	2 127 272,07	Метод спутниковых геодезических измерений (определений)	0,10	√(0,07^2 + 0,07^2) = 0,10
н325У	—	—	406 767,56	2 127 240,24			
н324У	—	—	406 804,09	2 127 187,38			
н335У	—	—	406 820,57	2 127 200,63			

2. Сведения о частях границ уточняемого земельного участка с кадастровым номером 31:09:1706012:33

Обозначение части границ		Горизонтальное проложение (S), м	Описание прохождения части границ	Отметка о наличии земельного спора о местоположении границ земельного участка
от т.	до т.			
1	2	3	4	5
н335У	н336У	39,92	—	—
н336У	н333У	57,36		
н333У	н329У	30,73		
н329У	н325У	37,33		
н325У	н324У	64,25		
н324У	н335У	21,15		

3. Характеристики уточняемого земельного участка с кадастровым номером 31:09:1706012:33

№ п/п	Наименование характеристики земельного участка	Значение характеристики
1	2	3
1	Площадь земельного участка ± величина погрешности определения площади (Р ± ΔР), м²	2652 ± 18
2	Формула, примененная для расчета предельной допустимой погрешности определения площади земельного участка (ΔР), м²	3,5*0,10*√(2 652,00) = 18

1	2	3
3	Иные сведения	Согласно Постановления Правительства РФ от 11.03.2010 г. №138 "Об утверждении Федеральных правил использования воздушного пространства Российской Федерации" вводятся ограничения: п.58 "Приаэродромная территория является зоной с особыми условиями использования территории и отображается в схеме территориального планирования соответствующего субъекта Российской Федерации"Согласно Воздушного кодекса Российской Федерации от 19.03.1997 г. №60 ФЗ вводятся ограничения: ст.46 "Проектирование, строительство и развитие городских и сельских поселений, а также строительство и реконструкция промышленных, сельскохозяйственных и иных объектов в пределах приаэродромной территории должны проводиться с соблюдением требований безопасности полетов воздушных судов, с учетом возможных негативных воздействий оборудования аэродрома и полетов воздушных судов на здоровье граждан и деятельность юридических лиц и по согласованию с собственником аэродрома". Учётный номер зоны 31.00.2.387. Обременение возникает на основании: Воздушный кодекс Российской Федерации № 60-ФЗ, от 19 марта 1997 г., документ выдан Государственная Дума

1. Сведения о характерных точках границы уточняемого земельного участка с кадастровым номером 31:09:1706012:50

Зона № 2

Обозначение характерных точек границ	Существующие координаты, м		Уточненные координаты, м		Метод определения координат	Средняя квадратическая погрешность определения координат характерной точки (Mt), м	Формулы, примененные для расчета средней квадратической погрешности определения координат характерной точки (Mt), м
	X	Y	X	Y			
1	2	3	4	5	6	7	8
574	407 286,27	2 127 408,78	—	—	—	—	—
578	407 318,43	2 127 421,04	—	—			
339	407 305,66	2 127 472,67	—	—			
340	407 286,60	2 127 469,36	—	—			
263	407 286,55	2 127 466,81	—	—			
262	407 286,04	2 127 440,96	—	—			
575	407 286,07	2 127 414,88	—	—			
н465У	—	—	407 272,39	2 127 405,42	Метод спутниковых геодезических измерений (определений)	0,10	√(0,07^2 + 0,07^2) = 0,10
н474У	—	—	407 304,52	2 127 417,63			

1	2	3	4	5	6	7	8
н469У	—	—	407 289,44	2 127 478,35	Метод спутниковых геодезических измерений (определений)	0,10	√(0,07^2 + 0,07^2) = 0,10
н468У	—	—	407 273,36	2 127 475,55			
н467У	—	—	407 273,14	2 127 464,02			
н466У	—	—	407 272,63	2 127 438,17			
н465У	—	—	407 272,39	2 127 405,42			

2. Сведения о частях границ уточняемого земельного участка с кадастровым номером 31:09:1706012:50

Обозначение части границ		Горизонтальное проложение (S), м	Описание прохождения части границ	Отметка о наличии земельного спора о местоположении границ земельного участка
от т.	до т.			
1	2	3	4	5
н465У	н474У	34,37	—	—
н474У	н469У	62,56		
н469У	н468У	16,32		
н468У	н467У	11,53		
н467У	н466У	25,86		
н466У	н465У	32,75		

3. Характеристики уточняемого земельного участка с кадастровым номером 31:09:1706012:50

№ п/п	Наименование характеристики земельного участка	Значение характеристики
1	2	3
1	Площадь земельного участка ± величина погрешности определения площади (Р ± ΔР), м²	1637 ± 14
2	Формула, примененная для расчета предельной допустимой погрешности определения площади земельного участка (ΔР), м²	3,5*0,10*√(1 637,00) = 14

1	2	3
3	Иные сведения	Согласно Постановления Правительства РФ от 11.03.2010 г. №138 "Об утверждении Федеральных правил использования воздушного пространства Российской Федерации" вводятся ограничения: п.58 "Приаэродромная территория является зоной с особыми условиями использования территории и отображается в схеме территориального планирования соответствующего субъекта Российской Федерации"Согласно Воздушного кодекса Российской Федерации от 19.03.1997 г. №60 ФЗ вводятся ограничения: ст.46 "Проектирование, строительство и развитие городских и сельских поселений, а также строительство и реконструкция промышленных, сельскохозяйственных и иных объектов в пределах приаэродромной территории должны проводиться с соблюдением требований безопасности полетов воздушных судов, с учетом возможных негативных воздействий оборудования аэродрома и полетов воздушных судов на здоровье граждан и деятельность юридических лиц и по согласованию с собственником аэродрома". Учётный номер зоны 31.00.2.387. Обременение возникает на основании: Воздушный кодекс Российской Федерации № 60-ФЗ, от 19 марта 1997 г., документ выдан Государственная Дума

1. Сведения о характерных точках границы уточняемого земельного участка с кадастровым номером 31:09:1706012:150

Зона № 2

Обозначение характерных точек границ	Существующие координаты, м		Уточненные координаты, м		Метод определения координат	Средняя квадратическая погрешность определения координат характерной точки (Mt), м	Формулы, примененные для расчета средней квадратической погрешности определения координат характерной точки (Mt), м
	X	Y	X	Y			
1	2	3	4	5	6	7	8
100	407 311,06	2 127 153,07	407 311,06	2 127 153,07	Метод спутниковых геодезических измерений (определений)	0,10	√(0,07^2 + 0,07^2) = 0,10
11	407 232,65	2 127 128,37	—	—	—	—	—
2	407 187,56	2 127 108,17	—	—			
3	407 191,71	2 127 103,36	—	—			
4	407 190,19	2 127 101,54	—	—			
5	407 195,72	2 127 093,61	—	—			
6	407 226,28	2 127 102,28	—	—			
99	407 298,09	2 127 131,42	—	—			
н101У	—	—	407 229,57	2 127 127,61	Метод спутниковых геодезических измерений (определений)	0,10	√(0,07^2 + 0,07^2) = 0,10

1	2	3	4	5	6	7	8
н102У	—	—	407 200,36	2 127 116,17	Метод спутниковых геодезических измерений (определений)	0,10	√(0,07^2 + 0,07^2) = 0,10
н103У	—	—	407 200,72	2 127 114,38			
н97У	—	—	407 187,59	2 127 108,76			
н98У	—	—	407 190,35	2 127 106,22			
н99У	—	—	407 189,45	2 127 101,96			
н89У	—	—	407 195,56	2 127 093,81			
н96У	—	—	407 228,56	2 127 102,94			
95	407 320,67	2 127 140,55	407 320,67	2 127 140,55			
100	407 311,06	2 127 153,07	407 311,06	2 127 153,07			

2. Сведения о частях границ уточняемого земельного участка с кадастровым номером 31:09:1706012:150

Обозначение части границ		Горизонтальное проложение (S), м	Описание прохождения части границ	Отметка о наличии земельного спора о местоположении границ земельного участка
от т.	до т.			
1	2	3	4	5
100	н101У	85,37	—	—
н101У	н102У	31,37		
н102У	н103У	1,83		
н103У	н97У	14,28		
н97У	н98У	3,75		
н98У	н99У	4,35		
н99У	н89У	10,19		
н89У	н96У	34,24		
н96У	95	99,49		
95	100	15,78		

3. Характеристики уточняемого земельного участка с кадастровым номером 31:09:1706012:150

№ п/п	Наименование характеристики земельного участка	Значение характеристики

1	2	3
1	Площадь земельного участка ± величина погрешности определения площади (Р ± ΔР), м²	2570 ± 18
2	Формула, примененная для расчета предельной допустимой погрешности определения площади земельного участка (ΔР), м²	3,5*0,10*√(2 570,00) = 18
3	Иные сведения	Согласно Постановления Правительства РФ от 11.03.2010 г. №138 "Об утверждении Федеральных правил использования воздушного пространства Российской Федерации" вводятся ограничения: п.58 "Приаэродромная территория является зоной с особыми условиями использования территории и отображается в схеме территориального планирования соответствующего субъекта Российской Федерации"Согласно Воздушного кодекса Российской Федерации от 19.03.1997 г. №60 ФЗ вводятся ограничения: ст.46 "Проектирование, строительство и развитие городских и сельских поселений, а также строительство и реконструкция промышленных, сельскохозяйственных и иных объектов в пределах приаэродромной территории должны проводиться с соблюдением требований безопасности полетов воздушных судов, с учетом возможных негативных воздействий оборудования аэродрома и полетов воздушных судов на здоровье граждан и деятельность юридических лиц и по согласованию с собственником аэродрома". Учётный номер зоны 31.00.2.387. Обременение возникает на основании: Воздушный кодекс Российской Федерации № 60-ФЗ, от 19 марта 1997 г., документ выдан Государственная Дума

1. Сведения о характерных точках границы уточняемого земельного участка с кадастровым номером 31:09:1706012:62

Зона № 2

Обозначение характерных точек границ	Существующие координаты, м		Уточненные координаты, м		Метод определения координат	Средняя квадратическая погрешность определения координат характерной точки (Mt), м	Формулы, примененные для расчета средней квадратической погрешности определения координат характерной точки (Mt), м
	X	Y	X	Y			
1	2	3	4	5	6	7	8
582	407 142,86	2 127 350,34	—	—	—	—	—
586	407 141,33	2 127 363,15	—	—			
587	407 140,99	2 127 364,41	—	—			
588	407 133,97	2 127 378,13	—	—			
589	407 132,15	2 127 401,84	—	—			
590	407 129,56	2 127 419,18	—	—			
591	407 124,12	2 127 498,78	—	—			

1	2	3	4	5	6	7	8
592	407 120,55	2 127 513,96	—	—	—	—	—
593	407 098,11	2 127 510,05	—	—			
594	407 107,10	2 127 426,08	—	—			
595	407 111,76	2 127 372,30	—	—			
583	407 113,98	2 127 346,65	—	—			
н417У	—	—	407 129,40	2 127 346,34	Метод спутниковых геодезических измерений (определений)	0,10	√(0,07^2 + 0,07^2) = 0,10
н418У	—	—	407 127,88	2 127 361,16			
н419У	—	—	407 120,86	2 127 374,88			
н420У	—	—	407 119,04	2 127 398,59			
н421У	—	—	407 116,45	2 127 415,93			
н422У	—	—	407 111,03	2 127 470,10			
н423У	—	—	407 109,36	2 127 495,92			
н424У	—	—	407 107,44	2 127 510,71			
н425У	—	—	407 085,00	2 127 506,80			
н413У	—	—	407 090,65	2 127 454,02			
н412У	—	—	407 101,39	2 127 339,10			
н417У	—	—	407 129,40	2 127 346,34			

2. Сведения о частях границ уточняемого земельного участка с кадастровым номером 31:09:1706012:62

Обозначение части границ		Горизонтальное проложение (S), м	Описание прохождения части границ	Отметка о наличии земельного спора о местоположении границ земельного участка
от т.	до т.			
1	2	3	4	5
н417У	н418У	14,90	—	—

1	2	3	4	5
н418У	н419У	15,41	—	—
н419У	н420У	23,78		
н420У	н421У	17,53		
н421У	н422У	54,44		
н422У	н423У	25,87		
н423У	н424У	14,91		
н424У	н425У	22,78		
н425У	н413У	53,08		
н413У	н412У	115,42		
н412У	н417У	28,93		

3. Характеристики уточняемого земельного участка с кадастровым номером 31:09:1706012:62

№ п/п	Наименование характеристики земельного участка	Значение характеристики
1	2	3
1	Площадь земельного участка ± величина погрешности определения площади (Р ± ΔР), м²	3898 ± 22
2	Формула, примененная для расчета предельной допустимой погрешности определения площади земельного участка (ΔР), м²	3,5*0,10*√(3 898,00) = 22
3	Иные сведения	Согласно Постановления Правительства РФ от 11.03.2010 г. №138 "Об утверждении Федеральных правил использования воздушного пространства Российской Федерации" вводятся ограничения: п.58 "Приаэродромная территория является зоной с особыми условиями использования территории и отображается в схеме территориального планирования соответствующего субъекта Российской Федерации"Согласно Воздушного кодекса Российской Федерации от 19.03.1997 г. №60 ФЗ вводятся ограничения: ст.46 "Проектирование, строительство и развитие городских и сельских поселений, а также строительство и реконструкция промышленных, сельскохозяйственных и иных объектов в пределах приаэродромной территории должны проводиться с соблюдением требований безопасности полетов воздушных судов, с учетом возможных негативных воздействий оборудования аэродрома и полетов воздушных судов на здоровье граждан и деятельность юридических лиц и по согласованию с собственником аэродрома". Учётный номер зоны 31.00.2.387. Обременение возникает на основании: Воздушный кодекс Российской Федерации № 60-ФЗ, от 19 марта 1997 г., документ выдан Государственная Дума

1. Сведения о характерных точках границы уточняемого земельного участка с кадастровым номером 31:09:1706012:92

Зона № 2

Обозначение характерных точек границ	Существующие координаты, м		Уточненные координаты, м		Метод определения координат	Средняя квадратическая погрешность определения координат характерной точки (Mt), м	Формулы, примененные для расчета средней квадратической погрешности определения координат характерной точки (Mt), м
	X	Y	X	Y			
1	2	3	4	5	6	7	8
281	406 942,57	2 127 008,50	406 942,57	2 127 008,50	Метод спутниковых геодезических измерений (определений)	0,10	√(0,07^2 + 0,07^2) = 0,10
280	406 958,19	2 127 014,31	406 958,19	2 127 014,31			
н276У	—	—	406 928,94	2 127 090,28			
275	406 927,96	2 127 092,82	406 927,96	2 127 092,82			
282	406 910,04	2 127 087,50	406 910,04	2 127 087,50			
600	406 920,98	2 127 060,63	—	—	—	—	—
283	406 924,68	2 127 051,02	—	—			
н283У	—	—	406 921,76	2 127 058,23	Метод спутниковых геодезических измерений (определений)	0,10	√(0,07^2 + 0,07^2) = 0,10
281	406 942,57	2 127 008,50	406 942,57	2 127 008,50			

2. Сведения о частях границ уточняемого земельного участка с кадастровым номером 31:09:1706012:92

Обозначение части границ		Горизонтальное проложение (S), м	Описание прохождения части границ	Отметка о наличии земельного спора о местоположении границ земельного участка
от т.	до т.			
1	2	3	4	5
281	280	16,67	—	—
280	н276У	81,41		
н276У	275	2,72		
275	282	18,69		
282	н283У	31,53		

1	2	3	4	5
н283У	281	53,91	—	—

3. Характеристики уточняемого земельного участка с кадастровым номером 31:09:1706012:92

№ п/п	Наименование характеристики земельного участка	Значение характеристики
1	2	3
1	Площадь земельного участка ± величина погрешности определения площади (Р ± ΔР), м²	1509 ± 14
2	Формула, примененная для расчета предельной допустимой погрешности определения площади земельного участка (ΔР), м²	3,5*0,10*√(1 509,00) = 14
3	Иные сведения	Согласно Постановления Правительства РФ от 11.03.2010 г. №138 "Об утверждении Федеральных правил использования воздушного пространства Российской Федерации" вводятся ограничения: п.58 "Приаэродромная территория является зоной с особыми условиями использования территории и отображается в схеме территориального планирования соответствующего субъекта Российской Федерации"Согласно Воздушного кодекса Российской Федерации от 19.03.1997 г. №60 ФЗ вводятся ограничения: ст.46 "Проектирование, строительство и развитие городских и сельских поселений, а также строительство и реконструкция промышленных, сельскохозяйственных и иных объектов в пределах приаэродромной территории должны проводиться с соблюдением требований безопасности полетов воздушных судов, с учетом возможных негативных воздействий оборудования аэродрома и полетов воздушных судов на здоровье граждан и деятельность юридических лиц и по согласованию с собственником аэродрома". Учётный номер зоны 31.00.2.387. Обременение возникает на основании: Воздушный кодекс Российской Федерации № 60-ФЗ, от 19 марта 1997 г., документ выдан Государственная Дума Запрещение. Обременение возникает на основании: Определение Свердловского районного суда г. Белгорода от 10 июня 2019 г.

1. Сведения о характерных точках границы уточняемого земельного участка с кадастровым номером 31:09:1706012:94

Зона № 2

Обозначение характерных точек границ	Существующие координаты, м		Уточненные координаты, м		Метод определения координат	Средняя квадратическая погрешность определения координат характерной точки (Mt), м	Формулы, примененные для расчета средней квадратической погрешности определения координат характерной точки (Mt), м
	X	Y	X	Y			
1	2	3	4	5	6	7	8
602	407 016,94	2 127 313,00	—	—	—	—	—

1	2	3	4	5	6	7	8
603	407 002,13	2 127 364,50	—	—	—	—	—
604	406 989,53	2 127 409,17	—	—			
605	406 966,05	2 127 400,59	—	—			
606	406 993,46	2 127 304,42	—	—			
н390У	—	—	407 002,91	2 127 310,40	Метод спутниковых геодезических измерений (определений)	0,10	√(0,07^2 + 0,07^2) = 0,10
н391У	—	—	406 984,91	2 127 372,84			
н392У	—	—	406 975,18	2 127 406,13			
н388У	—	—	406 951,16	2 127 399,20			
н387У	—	—	406 962,81	2 127 357,80			
н389У	—	—	406 977,34	2 127 303,20			
н390У	—	—	407 002,91	2 127 310,40			

2. Сведения о частях границ уточняемого земельного участка с кадастровым номером 31:09:1706012:94

Обозначение части границ		Горизонтальное проложение (S), м	Описание прохождения части границ	Отметка о наличии земельного спора о местоположении границ земельного участка
от т.	до т.			
1	2	3	4	5
н390У	н391У	64,98	—	—
н391У	н392У	34,68		
н392У	н388У	25,00		
н388У	н387У	43,01		
н387У	н389У	56,50		
н389У	н390У	26,56		

3. Характеристики уточняемого земельного участка с кадастровым номером 31:09:1706012:94

№ п/п	Наименование характеристики земельного участка	Значение характеристики
1	2	3
1	Площадь земельного участка ± величина погрешности определения площади (Р ± ΔР), м²	2554 ± 18

1	2	3
2	Формула, примененная для расчета предельной допустимой погрешности определения площади земельного участка (ΔР), м²	3,5*0,10*√(2 554,00) = 18
3	Иные сведения	Согласно Постановления Правительства РФ от 11.03.2010 г. №138 "Об утверждении Федеральных правил использования воздушного пространства Российской Федерации" вводятся ограничения: п.58 "Приаэродромная территория является зоной с особыми условиями использования территории и отображается в схеме территориального планирования соответствующего субъекта Российской Федерации"Согласно Воздушного кодекса Российской Федерации от 19.03.1997 г. №60 ФЗ вводятся ограничения: ст.46 "Проектирование, строительство и развитие городских и сельских поселений, а также строительство и реконструкция промышленных, сельскохозяйственных и иных объектов в пределах приаэродромной территории должны проводиться с соблюдением требований безопасности полетов воздушных судов, с учетом возможных негативных воздействий оборудования аэродрома и полетов воздушных судов на здоровье граждан и деятельность юридических лиц и по согласованию с собственником аэродрома". Учётный номер зоны 31.00.2.387. Обременение возникает на основании: Воздушный кодекс Российской Федерации № 60-ФЗ, от 19 марта 1997 г., документ выдан Государственная Дума

1. Сведения о характерных точках границы уточняемого земельного участка с кадастровым номером 31:09:1706012:28

Зона № 2

Обозначение характерных точек границ	Существующие координаты, м		Уточненные координаты, м		Метод определения координат	Средняя квадратическая погрешность определения координат характерной точки (Mt), м	Формулы, примененные для расчета средней квадратической погрешности определения координат характерной точки (Mt), м
	X	Y	X	Y			
1	2	3	4	5	6	7	8
494	407 347,85	2 127 270,52	—	—	—	—	—
495	407 345,97	2 127 293,30	—	—			
496	407 307,51	2 127 291,35	—	—			
497	407 255,36	2 127 280,46	—	—			
498	407 221,92	2 127 281,57	—	—			
499	407 184,41	2 127 287,17	—	—			
500	407 156,68	2 127 286,25	—	—			
501	407 160,57	2 127 269,05	—	—			

1	2	3	4	5	6	7	8
502	407 162,25	2 127 259,06	—	—	—	—	—
503	407 162,54	2 127 257,68	—	—			
504	407 187,61	2 127 259,73	—	—			
505	407 206,10	2 127 258,45	—	—			
506	407 227,85	2 127 255,74	—	—			
507	407 252,43	2 127 255,64	—	—			
508	407 280,34	2 127 257,35	—	—			
509	407 306,53	2 127 261,54	—	—			
510	407 327,60	2 127 266,10	—	—			
н138У	—	—	407 332,76	2 127 269,40	Метод спутниковых геодезических измерений (определений)	0,10	√(0,07^2 + 0,07^2) = 0,10
н139У	—	—	407 330,88	2 127 292,18			
н140У	—	—	407 294,02	2 127 285,56			
н141У	—	—	407 234,34	2 127 275,44			
н142У	—	—	407 205,59	2 127 278,55			
н143У	—	—	407 167,19	2 127 286,44			
н144У	—	—	407 138,91	2 127 282,98			
н145У	—	—	407 142,87	2 127 269,72			
н146У	—	—	407 145,49	2 127 270,39			
н147У	—	—	407 146,32	2 127 266,17			
н148У	—	—	407 147,90	2 127 255,94			
н137У	—	—	407 147,98	2 127 255,31			
н136У	—	—	407 186,28	2 127 256,23			

1	2	3	4	5	6	7	8
н135У	—	—	407 213,56	2 127 251,82	Метод спутниковых геодезических измерений (определений)	0,10	√(0,07^2 + 0,07^2) = 0,10
н134У	—	—	407 240,37	2 127 252,01			
н133У	—	—	407 258,51	2 127 253,30			
н132У	—	—	407 276,91	2 127 255,19			
н131У	—	—	407 291,72	2 127 257,48			
н130У	—	—	407 311,98	2 127 262,01			
н138У	—	—	407 332,76	2 127 269,40			

2. Сведения о частях границ уточняемого земельного участка с кадастровым номером 31:09:1706012:28

Обозначение части границ		Горизонтальное проложение (S), м	Описание прохождения части границ	Отметка о наличии земельного спора о местоположении границ земельного участка
от т.	до т.			
1	2	3	4	5
н138У	н139У	22,86	—	—
н139У	н140У	37,45		
н140У	н141У	60,53		
н141У	н142У	28,92		
н142У	н143У	39,20		
н143У	н144У	28,49		
н144У	н145У	13,84		
н145У	н146У	2,70		
н146У	н147У	4,30		
н147У	н148У	10,35		
н148У	н137У	0,64		
н137У	н136У	38,31		
н136У	н135У	27,63		
н135У	н134У	26,81		
н134У	н133У	18,19		
н133У	н132У	18,50		

1	2	3	4	5
н132У	н131У	14,99	—	—
н131У	н130У	20,76		
н130У	н138У	22,05		

3. Характеристики уточняемого земельного участка с кадастровым номером 31:09:1706012:28

№ п/п	Наименование характеристики земельного участка	Значение характеристики
1	2	3
1	Площадь земельного участка ± величина погрешности определения площади (Р ± ΔР), м²	5000 ± 25
2	Формула, примененная для расчета предельной допустимой погрешности определения площади земельного участка (ΔР), м²	3,5*0,10*√(5 000,00) = 25
3	Иные сведения	Согласно Постановления Правительства РФ от 11.03.2010 г. №138 "Об утверждении Федеральных правил использования воздушного пространства Российской Федерации" вводятся ограничения: п.58 "Приаэродромная территория является зоной с особыми условиями использования территории и отображается в схеме территориального планирования соответствующего субъекта Российской Федерации"Согласно Воздушного кодекса Российской Федерации от 19.03.1997 г. №60 ФЗ вводятся ограничения: ст.46 "Проектирование, строительство и развитие городских и сельских поселений, а также строительство и реконструкция промышленных, сельскохозяйственных и иных объектов в пределах приаэродромной территории должны проводиться с соблюдением требований безопасности полетов воздушных судов, с учетом возможных негативных воздействий оборудования аэродрома и полетов воздушных судов на здоровье граждан и деятельность юридических лиц и по согласованию с собственником аэродрома". Учётный номер зоны 31.00.2.387. Обременение возникает на основании: Воздушный кодекс Российской Федерации № 60-ФЗ, от 19 марта 1997 г., документ выдан Государственная Дума

1. Сведения о характерных точках границы уточняемого земельного участка с кадастровым номером 31:09:1706012:123

Зона № 2

Обозначение характерных точек границ	Существующие координаты, м		Уточненные координаты, м		Метод определения координат	Средняя квадратическая погрешность определения координат характерной точки (Mt), м	Формулы, примененные для расчета средней квадратической погрешности определения координат характерной точки (Mt), м
	X	Y	X	Y			
1	2	3	4	5	6	7	8

1	2	3	4	5	6	7	8
609	407 199,00	2 127 372,72	—	—	—	—	—
608	407 207,95	2 127 377,19	—	—			
14	407 200,09	2 127 395,61	—	—			
15	407 209,71	2 127 398,36	—	—			
16	407 203,13	2 127 480,45	—	—			
12	407 183,22	2 127 478,59	—	—			
1	407 183,46	2 127 475,99	—	—			
2	407 184,98	2 127 458,04	—	—			
13	407 190,48	2 127 392,86	—	—			
н432У	—	—	407 180,40	2 127 365,39	Метод спутниковых геодезических измерений (определений)	0,10	√(0,07^2 + 0,07^2) = 0,10
н446У	—	—	407 190,35	2 127 372,74			
н447У	—	—	407 184,59	2 127 391,97			
н448У	—	—	407 194,78	2 127 394,60			
н442У	—	—	407 188,20	2 127 476,69			
н436У	—	—	407 168,29	2 127 474,83			
н435У	—	—	407 170,05	2 127 454,28			
н434У	—	—	407 173,02	2 127 419,12			
н433У	—	—	407 175,55	2 127 389,10			
н432У	—	—	407 180,40	2 127 365,39			

2. Сведения о частях границ уточняемого земельного участка с кадастровым номером 31:09:1706012:123

Обозначение части границ		Горизонтальное проложение (S), м	Описание прохождения части границ	Отметка о наличии земельного спора о местоположении границ земельного участка
от т.	до т.			
1	2	3	4	5
н432У	н446У	12,37	—	—

1	2	3	4	5
н446У	н447У	20,07	—	—
н447У	н448У	10,52		
н448У	н442У	82,35		
н442У	н436У	20,00		
н436У	н435У	20,63		
н435У	н434У	35,29		
н434У	н433У	30,13		
н433У	н432У	24,20		

3. Характеристики уточняемого земельного участка с кадастровым номером 31:09:1706012:123

№ п/п	Наименование характеристики земельного участка	Значение характеристики
1	2	3
1	Площадь земельного участка ± величина погрешности определения площади (Р ± ΔР), м²	1895 ± 15
2	Формула, примененная для расчета предельной допустимой погрешности определения площади земельного участка (ΔР), м²	3,5*0,10*√(1 895,00) = 15
3	Иные сведения	Согласно Постановления Правительства РФ от 11.03.2010 г. №138 "Об утверждении Федеральных правил использования воздушного пространства Российской Федерации" вводятся ограничения: п.58 "Приаэродромная территория является зоной с особыми условиями использования территории и отображается в схеме территориального планирования соответствующего субъекта Российской Федерации"Согласно Воздушного кодекса Российской Федерации от 19.03.1997 г. №60 ФЗ вводятся ограничения: ст.46 "Проектирование, строительство и развитие городских и сельских поселений, а также строительство и реконструкция промышленных, сельскохозяйственных и иных объектов в пределах приаэродромной территории должны проводиться с соблюдением требований безопасности полетов воздушных судов, с учетом возможных негативных воздействий оборудования аэродрома и полетов воздушных судов на здоровье граждан и деятельность юридических лиц и по согласованию с собственником аэродрома". Учётный номер зоны 31.00.2.387. Обременение возникает на основании: Воздушный кодекс Российской Федерации № 60-ФЗ, от 19 марта 1997 г., документ выдан Государственная Дума

1. Сведения о характерных точках границы уточняемого земельного участка с кадастровым номером 31:09:1706012:43

Зона № 2

Обозначение характерных точек границ	Существующие координаты, м		Уточненные координаты, м		Метод определения координат	Средняя квадратическая погрешность определения координат характерной точки (Mt), м	Формулы, примененные для расчета средней квадратической погрешности определения координат характерной точки (Mt), м
	X	Y	X	Y			
1	2	3	4	5	6	7	8
1	407 060,26	2 127 327,68	—	—	—	—	—
2	407 091,96	2 127 338,26	—	—			
3	407 085,60	2 127 382,18	—	—			
4	407 084,38	2 127 391,71	—	—			
5	407 048,71	2 127 389,58	—	—			
н397У	—	—	407 048,22	2 127 324,47	Метод спутниковых геодезических измерений (определений)	0,10	√(0,07^2 + 0,07^2) = 0,10
н410У	—	—	407 079,92	2 127 335,05			
н411У	—	—	407 072,04	2 127 391,60			
н398У	—	—	407 038,78	2 127 387,05			
н397У	—	—	407 048,22	2 127 324,47			

2. Сведения о частях границ уточняемого земельного участка с кадастровым номером 31:09:1706012:43

Обозначение части границ		Горизонтальное проложение (S), м	Описание прохождения части границ	Отметка о наличии земельного спора о местоположении границ земельного участка
от т.	до т.			
1	2	3	4	5
н397У	н410У	33,42	—	—
н410У	н411У	57,10		
н411У	н398У	33,57		
н398У	н397У	63,29		

3. Характеристики уточняемого земельного участка с кадастровым номером 31:09:1706012:43

№ п/п	Наименование характеристики земельного участка	Значение характеристики
1	2	3
1	Площадь земельного участка ± величина погрешности определения площади (Р ± ΔР), м²	2000 ± 16
2	Формула, примененная для расчета предельной допустимой погрешности определения площади земельного участка (ΔР), м²	3,5*0,10*√(2 000,00) = 16
3	Иные сведения	Согласно Постановления Правительства РФ от 11.03.2010 г. №138 "Об утверждении Федеральных правил использования воздушного пространства Российской Федерации" вводятся ограничения: п.58 "Приаэродромная территория является зоной с особыми условиями использования территории и отображается в схеме территориального планирования соответствующего субъекта Российской Федерации"Согласно Воздушного кодекса Российской Федерации от 19.03.1997 г. №60 ФЗ вводятся ограничения: ст.46 "Проектирование, строительство и развитие городских и сельских поселений, а также строительство и реконструкция промышленных, сельскохозяйственных и иных объектов в пределах приаэродромной территории должны проводиться с соблюдением требований безопасности полетов воздушных судов, с учетом возможных негативных воздействий оборудования аэродрома и полетов воздушных судов на здоровье граждан и деятельность юридических лиц и по согласованию с собственником аэродрома". Учётный номер зоны 31.00.2.387. Обременение возникает на основании: Воздушный кодекс Российской Федерации № 60-ФЗ, от 19 марта 1997 г., документ выдан Государственная Дума

1. Сведения о характерных точках границы уточняемого земельного участка с кадастровым номером 31:09:1706012:83

Зона № 2

Обозначение характерных точек границ	Существующие координаты, м		Уточненные координаты, м		Метод определения координат	Средняя квадратическая погрешность определения координат характерной точки (Mt), м	Формулы, примененные для расчета средней квадратической погрешности определения координат характерной точки (Mt), м
	X	Y	X	Y			
1	2	3	4	5	6	7	8
470	407 405,12	2 127 329,25	—	—	—	—	—
471	407 402,36	2 127 354,32	—	—			
440	407 363,06	2 127 340,68	—	—			
472	407 334,35	2 127 330,71	—	—			

1	2	3	4	5	6	7	8
473	407 341,55	2 127 305,29	—	—	—	—	—
н159У	—	—	407 391,93	2 127 340,23	Метод спутниковых геодезических измерений (определений)	0,10	√(0,07^2 + 0,07^2) = 0,10
н160У	—	—	407 387,32	2 127 365,04			
н161У	—	—	407 349,14	2 127 348,51			
н162У	—	—	407 321,25	2 127 336,44			
н163У	—	—	407 330,31	2 127 311,62			
н159У	—	—	407 391,93	2 127 340,23			

2. Сведения о частях границ уточняемого земельного участка с кадастровым номером 31:09:1706012:83

Обозначение части границ		Горизонтальное проложение (S), м	Описание прохождения части границ	Отметка о наличии земельного спора о местоположении границ земельного участка
от т.	до т.			
1	2	3	4	5
н159У	н160У	25,23	—	—
н160У	н161У	41,60		
н161У	н162У	30,39		
н162У	н163У	26,42		
н163У	н159У	67,94		

3. Характеристики уточняемого земельного участка с кадастровым номером 31:09:1706012:83

№ п/п	Наименование характеристики земельного участка	Значение характеристики
1	2	3
1	Площадь земельного участка ± величина погрешности определения площади (Р ± ΔР), м²	1780 ± 15
2	Формула, примененная для расчета предельной допустимой погрешности определения площади земельного участка (ΔР), м²	3,5*0,10*√(1 780,00) = 15

1	2	3
3	Иные сведения	Согласно Постановления Правительства РФ от 11.03.2010 г. №138 "Об утверждении Федеральных правил использования воздушного пространства Российской Федерации" вводятся ограничения: п.58 "Приаэродромная территория является зоной с особыми условиями использования территории и отображается в схеме территориального планирования соответствующего субъекта Российской Федерации"Согласно Воздушного кодекса Российской Федерации от 19.03.1997 г. №60 ФЗ вводятся ограничения: ст.46 "Проектирование, строительство и развитие городских и сельских поселений, а также строительство и реконструкция промышленных, сельскохозяйственных и иных объектов в пределах приаэродромной территории должны проводиться с соблюдением требований безопасности полетов воздушных судов, с учетом возможных негативных воздействий оборудования аэродрома и полетов воздушных судов на здоровье граждан и деятельность юридических лиц и по согласованию с собственником аэродрома". Учётный номер зоны 31.00.2.387. Обременение возникает на основании: Воздушный кодекс Российской Федерации № 60-ФЗ, от 19 марта 1997 г., документ выдан Государственная Дума

1. Сведения о характерных точках границы уточняемого земельного участка с кадастровым номером 31:09:1706012:46

Зона № 2

Обозначение характерных точек границ	Существующие координаты, м		Уточненные координаты, м		Метод определения координат	Средняя квадратическая погрешность определения координат характерной точки (Mt), м	Формулы, примененные для расчета средней квадратической погрешности определения координат характерной точки (Mt), м
	X	Y	X	Y			
1	2	3	4	5	6	7	8
614	407 161,67	2 127 355,99	—	—	—	—	—
613	407 163,46	2 127 355,79	—	—			
618	407 181,26	2 127 363,74	—	—			
617	407 195,15	2 127 368,64	—	—			
273	407 188,71	2 127 389,66	—	—			
274	407 185,69	2 127 405,99	—	—			
275	407 181,59	2 127 421,77	—	—			
276	407 150,30	2 127 414,96	—	—			
277	407 151,08	2 127 401,47	—	—			
278	407 154,28	2 127 382,87	—	—			

1	2	3	4	5	6	7	8
н426У	—	—	407 147,60	2 127 352,97	Метод спутниковых геодезических измерений (определений)	0,10	√(0,07^2 + 0,07^2) = 0,10
н431У	—	—	407 168,15	2 127 360,49			
н432У	—	—	407 180,40	2 127 365,39			
н433У	—	—	407 175,55	2 127 389,10			
н434У	—	—	407 173,02	2 127 419,12			
н429У	—	—	407 137,19	2 127 411,71			
н428У	—	—	407 137,97	2 127 398,22			
н427У	—	—	407 141,17	2 127 379,62			
н426У	—	—	407 147,60	2 127 352,97			

2. Сведения о частях границ уточняемого земельного участка с кадастровым номером 31:09:1706012:46

Обозначение части границ		Горизонтальное проложение (S), м	Описание прохождения части границ	Отметка о наличии земельного спора о местоположении границ земельного участка
от т.	до т.			
1	2	3	4	5
н426У	н431У	21,88	—	—
н431У	н432У	13,19		
н432У	н433У	24,20		
н433У	н434У	30,13		
н434У	н429У	36,59		
н429У	н428У	13,51		
н428У	н427У	18,87		
н427У	н426У	27,41		

3. Характеристики уточняемого земельного участка с кадастровым номером 31:09:1706012:46

№ п/п	Наименование характеристики земельного участка	Значение характеристики
1	2	3

1	2	3
1	Площадь земельного участка ± величина погрешности определения площади (Р ± ΔР), м²	2044 ± 16
2	Формула, примененная для расчета предельной допустимой погрешности определения площади земельного участка (ΔР), м²	3,5*0,10*√(2 044,00) = 16
3	Иные сведения	Согласно Постановления Правительства РФ от 11.03.2010 г. №138 "Об утверждении Федеральных правил использования воздушного пространства Российской Федерации" вводятся ограничения: п.58 "Приаэродромная территория является зоной с особыми условиями использования территории и отображается в схеме территориального планирования соответствующего субъекта Российской Федерации"Согласно Воздушного кодекса Российской Федерации от 19.03.1997 г. №60 ФЗ вводятся ограничения: ст.46 "Проектирование, строительство и развитие городских и сельских поселений, а также строительство и реконструкция промышленных, сельскохозяйственных и иных объектов в пределах приаэродромной территории должны проводиться с соблюдением требований безопасности полетов воздушных судов, с учетом возможных негативных воздействий оборудования аэродрома и полетов воздушных судов на здоровье граждан и деятельность юридических лиц и по согласованию с собственником аэродрома". Учётный номер зоны 31.00.2.387. Обременение возникает на основании: Воздушный кодекс Российской Федерации № 60-ФЗ, от 19 марта 1997 г., документ выдан Государственная Дума

1. Сведения о характерных точках границы уточняемого земельного участка с кадастровым номером 31:09:1706012:67

Зона № 2

Обозначение характерных точек границ	Существующие координаты, м		Уточненные координаты, м		Метод определения координат	Средняя квадратическая погрешность определения координат характерной точки (Mt), м	Формулы, примененные для расчета средней квадратической погрешности определения координат характерной точки (Mt), м
	X	Y	X	Y			
1	2	3	4	5	6	7	8
н89У	—	—	407 195,56	2 127 093,81	Метод спутниковых геодезических измерений (определений)	0,10	√(0,07^2 + 0,07^2) = 0,10
н90У	—	—	407 209,84	2 127 066,69			
н88У	—	—	407 211,86	2 127 067,60			

1	2	3	4	5	6	7	8
н87У	—	—	407 282,85	2 127 103,35	Метод спутниковых геодезических измерений (определений)	0,10	√(0,07^2 + 0,07^2) = 0,10
86	407 326,88	2 127 122,97	407 326,88	2 127 122,97			
5	407 378,49	2 127 148,12	—	—	—	—	—
н85У	—	—	407 346,54	2 127 132,56	Метод спутниковых геодезических измерений (определений)	0,10	√(0,07^2 + 0,07^2) = 0,10
н85У	—	—	407 365,78	2 127 141,93			
91	407 413,00	2 127 164,95	407 413,00	2 127 164,95			
92	407 402,81	2 127 184,52	407 402,81	2 127 184,52			
93	407 348,13	2 127 157,87	407 348,13	2 127 157,87			
94	407 324,51	2 127 142,10	407 324,51	2 127 142,10			
95	407 320,67	2 127 140,55	407 320,67	2 127 140,55			
99	407 298,09	2 127 131,42	—	—	—	—	—
6	407 226,28	2 127 102,28	—	—			
5	407 195,72	2 127 093,61	—	—			
2	407 210,17	2 127 067,58	—	—			
3	407 246,94	2 127 085,03	—	—			
н96У	—	—	407 228,56	2 127 102,94	Метод спутниковых геодезических измерений (определений)	0,10	√(0,07^2 + 0,07^2) = 0,10
н89У	—	—	407 195,56	2 127 093,81			

2. Сведения о частях границ уточняемого земельного участка с кадастровым номером 31:09:1706012:67

Обозначение части границ		Горизонтальное проложение (S), м	Описание прохождения части границ	Отметка о наличии земельного спора о местоположении границ земельного участка
от т.	до т.			
1	2	3	4	5
н89У	н90У	30,65	—	—
н90У	н88У	2,22		

1	2	3	4	5
н88У	н87У	79,48	—	—
н87У	86	48,20		
86	н85У	21,87		
н85У	н85У	21,40		
н85У	91	52,53		
91	92	22,06		
92	93	60,83		
93	94	28,40		
94	95	4,14		
95	н96У	99,49		
н96У	н89У	34,24		

3. Характеристики уточняемого земельного участка с кадастровым номером 31:09:1706012:67

№ п/п	Наименование характеристики земельного участка	Значение характеристики
1	2	3
1	Площадь земельного участка ± величина погрешности определения площади (Р ± ΔР), м²	4957 ± 25
2	Формула, примененная для расчета предельной допустимой погрешности определения площади земельного участка (ΔР), м²	3,5*0,10*√(4 957,00) = 25
3	Иные сведения	Согласно Постановления Правительства РФ от 11.03.2010 г. №138 "Об утверждении Федеральных правил использования воздушного пространства Российской Федерации" вводятся ограничения: п.58 "Приаэродромная территория является зоной с особыми условиями использования территории и отображается в схеме территориального планирования соответствующего субъекта Российской Федерации"Согласно Воздушного кодекса Российской Федерации от 19.03.1997 г. №60 ФЗ вводятся ограничения: ст.46 "Проектирование, строительство и развитие городских и сельских поселений, а также строительство и реконструкция промышленных, сельскохозяйственных и иных объектов в пределах приаэродромной территории должны проводиться с соблюдением требований безопасности полетов воздушных судов, с учетом возможных негативных воздействий оборудования аэродрома и полетов воздушных судов на здоровье граждан и деятельность юридических лиц и по согласованию с собственником аэродрома". Учётный номер зоны 31.00.2.387. Обременение возникает на основании: Воздушный кодекс Российской Федерации № 60-ФЗ, от 19 марта 1997 г., документ выдан Государственная Дума

1. Сведения о характерных точках границы уточняемого земельного участка с кадастровым номером 31:09:1706012:14

Зона № 2

Обозначение характерных точек границ	Существующие координаты, м		Уточненные координаты, м		Метод определения координат	Средняя квадратическая погрешность определения координат характерной точки (Mt), м	Формулы, примененные для расчета средней квадратической погрешности определения координат характерной точки (Mt), м
	X	Y	X	Y			
1	2	3	4	5	6	7	8
313	407 265,88	2 126 962,62	—	—	—	—	—
314	407 269,03	2 126 949,29	—	—			
315	407 306,76	2 126 960,60	—	—			
316	407 319,94	2 126 949,12	—	—			
317	407 415,19	2 127 013,56	—	—			
318	407 469,07	2 127 052,10	—	—			
319	407 459,63	2 127 072,22	—	—			
320	407 396,58	2 127 029,15	—	—			
321	407 342,54	2 126 987,81	—	—			
429	407 311,67	2 126 974,16	—	—			
428	407 295,14	2 126 972,52	—	—			
н479У	—	—	407 414,90	2 127 019,01	Метод спутниковых геодезических измерений (определений)	0,10	√(0,07^2 + 0,07^2) = 0,10
н24У	—	—	407 366,96	2 126 992,49			
н25У	—	—	407 313,80	2 126 969,24			
н26У	—	—	407 296,58	2 126 966,39			
н27У	—	—	407 262,64	2 126 966,37			
н28У	—	—	407 258,50	2 126 965,99			
н29У	—	—	407 249,70	2 126 965,81			

1	2	3	4	5	6	7	8
н30У	—	—	407 246,40	2 126 965,37	Метод спутниковых геодезических измерений (определений)	0,10	√(0,07^2 + 0,07^2) = 0,10
н31У	—	—	407 246,39	2 126 964,52			
н32У	—	—	407 241,28	2 126 964,16			
н33У	—	—	407 241,30	2 126 963,88			
н34У	—	—	407 241,65	2 126 958,60			
н20У	—	—	407 241,96	2 126 950,55			
н19У	—	—	407 286,92	2 126 943,07			
н18У	—	—	407 337,03	2 126 950,30			
н17У	—	—	407 346,53	2 126 952,17			
н16У	—	—	407 359,54	2 126 956,91			
н15У	—	—	407 377,13	2 126 968,25			
н35У	—	—	407 426,90	2 126 990,99			
н479У	—	—	407 414,90	2 127 019,01			

2. Сведения о частях границ уточняемого земельного участка с кадастровым номером 31:09:1706012:14

Обозначение части границ		Горизонтальное проложение (S), м	Описание прохождения части границ	Отметка о наличии земельного спора о местоположении границ земельного участка
от т.	до т.			
1	2	3	4	5
н479У	н24У	54,79	—	—
н24У	н25У	58,02		
н25У	н26У	17,45		
н26У	н27У	33,94		
н27У	н28У	4,16		

1	2	3	4	5
н28У	н29У	8,80	—	—
н29У	н30У	3,33		
н30У	н31У	0,85		
н31У	н32У	5,12		
н32У	н33У	0,28		
н33У	н34У	5,29		
н34У	н20У	8,06		
н20У	н19У	45,58		
н19У	н18У	50,63		
н18У	н17У	9,68		
н17У	н16У	13,85		
н16У	н15У	20,93		
н15У	н35У	54,72		
н35У	н479У	30,48		

3. Характеристики уточняемого земельного участка с кадастровым номером 31:09:1706012:14

№ п/п	Наименование характеристики земельного участка	Значение характеристики
1	2	3
1	Площадь земельного участка ± величина погрешности определения площади (Р ± ΔР), м²	4706 ± 24
2	Формула, примененная для расчета предельной допустимой погрешности определения площади земельного участка (ΔР), м²	3,5*0,10*√(4 706,00) = 24

1	2	3
3	Иные сведения	Согласно Постановления Правительства РФ от 11.03.2010 г. №138 "Об утверждении Федеральных правил использования воздушного пространства Российской Федерации" вводятся ограничения: п.58 "Приаэродромная территория является зоной с особыми условиями использования территории и отображается в схеме территориального планирования соответствующего субъекта Российской Федерации"Согласно Воздушного кодекса Российской Федерации от 19.03.1997 г. №60 ФЗ вводятся ограничения: ст.46 "Проектирование, строительство и развитие городских и сельских поселений, а также строительство и реконструкция промышленных, сельскохозяйственных и иных объектов в пределах приаэродромной территории должны проводиться с соблюдением требований безопасности полетов воздушных судов, с учетом возможных негативных воздействий оборудования аэродрома и полетов воздушных судов на здоровье граждан и деятельность юридических лиц и по согласованию с собственником аэродрома". Учётный номер зоны 31.00.2.387. Обременение возникает на основании: Воздушный кодекс Российской Федерации № 60-ФЗ, от 19 марта 1997 г., документ выдан Государственная Дума

1. Сведения о характерных точках границы уточняемого земельного участка с кадастровым номером 31:09:1706012:93

Зона № 2

Обозначение характерных точек границ	Существующие координаты, м		Уточненные координаты, м		Метод определения координат	Средняя квадратическая погрешность определения координат характерной точки (Mt), м	Формулы, примененные для расчета средней квадратической погрешности определения координат характерной точки (Mt), м
	X	Y	X	Y			
1	2	3	4	5	6	7	8
н274У	—	—	406 882,65	2 127 213,45	Метод спутниковых геодезических измерений (определений)	0,10	√(0,07^2 + 0,07^2) = 0,10
н284У	—	—	406 863,48	2 127 200,83			
н285У	—	—	406 863,94	2 127 199,98			
н286У	—	—	406 887,27	2 127 147,82			
282	406 910,04	2 127 087,50	406 910,04	2 127 087,50			
275	406 927,96	2 127 092,82	406 927,96	2 127 092,82			

1	2	3	4	5	6	7	8
620	406 881,57	2 127 213,45	—	—	—	—	—
621	406 863,83	2 127 202,18	—	—			
622	406 901,37	2 127 108,79	—	—			
н273У	—	—	406 906,43	2 127 156,26	Метод спутниковых геодезических измерений (определений)	0,10	√(0,07^2 + 0,07^2) = 0,10
н274У	—	—	406 882,65	2 127 213,45			

2. Сведения о частях границ уточняемого земельного участка с кадастровым номером 31:09:1706012:93

Обозначение части границ		Горизонтальное проложение (S), м	Описание прохождения части границ	Отметка о наличии земельного спора о местоположении границ земельного участка
от т.	до т.			
1	2	3	4	5
н274У	н284У	22,95	—	—
н284У	н285У	0,97		
н285У	н286У	57,14		
н286У	282	64,47		
282	275	18,69		
275	н273У	66,99		
н273У	н274У	61,94		

3. Характеристики уточняемого земельного участка с кадастровым номером 31:09:1706012:93

№ п/п	Наименование характеристики земельного участка	Значение характеристики
1	2	3
1	Площадь земельного участка ± величина погрешности определения площади (Р ± ΔР), м²	2604 ± 18
2	Формула, примененная для расчета предельной допустимой погрешности определения площади земельного участка (ΔР), м²	3,5*0,10*√(2 604,00) = 18

1	2	3
3	Иные сведения	Согласно Постановления Правительства РФ от 11.03.2010 г. №138 "Об утверждении Федеральных правил использования воздушного пространства Российской Федерации" вводятся ограничения: п.58 "Приаэродромная территория является зоной с особыми условиями использования территории и отображается в схеме территориального планирования соответствующего субъекта Российской Федерации"Согласно Воздушного кодекса Российской Федерации от 19.03.1997 г. №60 ФЗ вводятся ограничения: ст.46 "Проектирование, строительство и развитие городских и сельских поселений, а также строительство и реконструкция промышленных, сельскохозяйственных и иных объектов в пределах приаэродромной территории должны проводиться с соблюдением требований безопасности полетов воздушных судов, с учетом возможных негативных воздействий оборудования аэродрома и полетов воздушных судов на здоровье граждан и деятельность юридических лиц и по согласованию с собственником аэродрома". Учётный номер зоны 31.00.2.387. Обременение возникает на основании: Воздушный кодекс Российской Федерации № 60-ФЗ, от 19 марта 1997 г., документ выдан Государственная Дума

1. Сведения о характерных точках границы уточняемого земельного участка с кадастровым номером 31:09:1706012:100

Зона № 2

Обозначение характерных точек границ	Существующие координаты, м		Уточненные координаты, м		Метод определения координат	Средняя квадратическая погрешность определения координат характерной точки (Mt), м	Формулы, примененные для расчета средней квадратической погрешности определения координат характерной точки (Mt), м
	X	Y	X	Y			
1	2	3	4	5	6	7	8
535	407 216,00	2 127 304,64	—	—	—	—	—
623	407 199,34	2 127 346,28	—	—			
2	407 170,00	2 127 335,60	—	—			
624	407 179,79	2 127 294,62	—	—			
536	407 210,14	2 127 297,99	—	—			
н186У	—	—	407 200,63	2 127 303,52	Метод спутниковых геодезических измерений (определений)	0,10	√(0,07^2 + 0,07^2) = 0,10
н187У	—	—	407 184,00	2 127 345,51			
н188У	—	—	407 154,55	2 127 334,61			

1	2	3	4	5	6	7	8
н189У	—	—	407 164,01	2 127 304,86	Метод спутниковых геодезических измерений (определений)	0,10	√(0,07^2 + 0,07^2) = 0,10
н190У	—	—	407 167,51	2 127 293,81			
н191У	—	—	407 194,77	2 127 296,87			
н186У	—	—	407 200,63	2 127 303,52			

2. Сведения о частях границ уточняемого земельного участка с кадастровым номером 31:09:1706012:100

Обозначение части границ		Горизонтальное проложение (S), м	Описание прохождения части границ	Отметка о наличии земельного спора о местоположении границ земельного участка
от т.	до т.			
1	2	3	4	5
н186У	н187У	45,16	—	—
н187У	н188У	31,40		
н188У	н189У	31,22		
н189У	н190У	11,59		
н190У	н191У	27,43		
н191У	н186У	8,86		

3. Характеристики уточняемого земельного участка с кадастровым номером 31:09:1706012:100

№ п/п	Наименование характеристики земельного участка	Значение характеристики
1	2	3
1	Площадь земельного участка ± величина погрешности определения площади (Р ± ΔР), м²	1529 ± 14
2	Формула, примененная для расчета предельной допустимой погрешности определения площади земельного участка (ΔР), м²	3,5*0,10*√(1 529,00) = 14

1	2	3
3	Иные сведения	Согласно Постановления Правительства РФ от 11.03.2010 г. №138 "Об утверждении Федеральных правил использования воздушного пространства Российской Федерации" вводятся ограничения: п.58 "Приаэродромная территория является зоной с особыми условиями использования территории и отображается в схеме территориального планирования соответствующего субъекта Российской Федерации"Согласно Воздушного кодекса Российской Федерации от 19.03.1997 г. №60 ФЗ вводятся ограничения: ст.46 "Проектирование, строительство и развитие городских и сельских поселений, а также строительство и реконструкция промышленных, сельскохозяйственных и иных объектов в пределах приаэродромной территории должны проводиться с соблюдением требований безопасности полетов воздушных судов, с учетом возможных негативных воздействий оборудования аэродрома и полетов воздушных судов на здоровье граждан и деятельность юридических лиц и по согласованию с собственником аэродрома". Учётный номер зоны 31.00.2.387. Обременение возникает на основании: Воздушный кодекс Российской Федерации № 60-ФЗ, от 19 марта 1997 г., документ выдан Государственная Дума

1. Сведения о характерных точках границы уточняемого земельного участка с кадастровым номером 31:09:1706012:75

Зона № 2

Обозначение характерных точек границ	Существующие координаты, м		Уточненные координаты, м		Метод определения координат	Средняя квадратическая погрешность определения координат характерной точки (Mt), м	Формулы, примененные для расчета средней квадратической погрешности определения координат характерной точки (Mt), м
	X	Y	X	Y			
1	2	3	4	5	6	7	8
1	406 967,31	2 126 993,57	—	—	—	—	—
2	406 977,99	2 127 000,38	—	—			
3	406 950,43	2 127 089,45	—	—			
4	406 932,34	2 127 084,25	—	—			
н278У	—	—	406 964,36	2 126 998,99	Метод спутниковых геодезических измерений (определений)	0,10	√(0,07^2 + 0,07^2) = 0,10
н279У	—	—	406 975,04	2 127 005,80			
н277У	—	—	406 947,56	2 127 094,61			
н276У	—	—	406 928,94	2 127 090,28			

1	2	3	4	5	6	7	8
280	—	—	406 958,19	2 127 014,31	Метод спутниковых геодезических измерений (определений)	0,10	√(0,07^2 + 0,07^2) = 0,10
н278У	—	—	406 964,36	2 126 998,99			

2. Сведения о частях границ уточняемого земельного участка с кадастровым номером 31:09:1706012:75

Обозначение части границ		Горизонтальное проложение (S), м	Описание прохождения части границ	Отметка о наличии земельного спора о местоположении границ земельного участка
от т.	до т.			
1	2	3	4	5
н278У	н279У	12,67	—	—
н279У	н277У	92,96		
н277У	н276У	19,12		
н276У	280	81,41		
280	н278У	16,52		

3. Характеристики уточняемого земельного участка с кадастровым номером 31:09:1706012:75

№ п/п	Наименование характеристики земельного участка	Значение характеристики
1	2	3
1	Площадь земельного участка ± величина погрешности определения площади (Р ± ΔР), м²	1505 ± 14
2	Формула, примененная для расчета предельной допустимой погрешности определения площади земельного участка (ΔР), м²	3,5*0,10*√(1 505,00) = 14

1	2	3
3	Иные сведения	Согласно Постановления Правительства РФ от 11.03.2010 г. №138 "Об утверждении Федеральных правил использования воздушного пространства Российской Федерации" вводятся ограничения: п.58 "Приаэродромная территория является зоной с особыми условиями использования территории и отображается в схеме территориального планирования соответствующего субъекта Российской Федерации"Согласно Воздушного кодекса Российской Федерации от 19.03.1997 г. №60 ФЗ вводятся ограничения: ст.46 "Проектирование, строительство и развитие городских и сельских поселений, а также строительство и реконструкция промышленных, сельскохозяйственных и иных объектов в пределах приаэродромной территории должны проводиться с соблюдением требований безопасности полетов воздушных судов, с учетом возможных негативных воздействий оборудования аэродрома и полетов воздушных судов на здоровье граждан и деятельность юридических лиц и по согласованию с собственником аэродрома". Учётный номер зоны 31.00.2.387. Обременение возникает на основании: Воздушный кодекс Российской Федерации № 60-ФЗ, от 19 марта 1997 г., документ выдан Государственная Дума Согласно Постановления Правительства РФ от 11.03.2010 г. №138 "Об утверждении Федеральных правил использования воздушного пространства Российской Федерации" вводятся ограничения: п.58 "Приаэродромная территория является зоной с особыми условиями использования территории и отображается в схеме территориального планирования соответствующего субъекта Российской Федерации"Согласно Воздушного кодекса Российской Федерации от 19.03.1997 г. №60 ФЗ вводятся ограничения: ст.46 "Проектирование, строительство и развитие городских и сельских поселений, а также строительство и реконструкция промышленных, сельскохозяйственных и иных объектов в пределах приаэродромной территории должны проводиться с соблюдением требований безопасности полетов воздушных судов, с учетом возможных негативных воздействий оборудования аэродрома и полетов воздушных судов на здоровье граждан и деятельность юридических лиц и по согласованию с собственником аэродрома". Учётный номер зоны 31:00-6.384. Обременение возникает на основании: Воздушный кодекс Российской Федерации № 60-ФЗ, от 19 марта 1997 г., документ выдан Государственная Дума. Постановление Правительства РФ "Об утверждении Федеральных правил использования воздушного пространства Российской Федерации" № 138, от 11 марта 2010 г., документ выдан Правительство РФ. Приказ Министерства транспорта Российской Федерации "Об утверждении Порядка установления границ полос воздушных подходов на гражданских аэродромах" № 243, от 9 ноября 2010 г., документ выдан Министерство транспорта Российской Федерации. Текстовое и графическое описание местоположения границ зон с особыми условиями использования территории,перечень координат характерных точек границ таких зон № б/н, от 3 августа 2016 г., документ выдан ООО "Белгородземпроект". письмо ООО «Международный аэропорт Белгород» № 176, от 2 марта 2017 г., документ выдан ООО «Международный аэропорт Белгород»

1. Сведения о характерных точках границы уточняемого земельного участка с кадастровым номером 31:09:1706012:69

Зона № 2

Обозначение характерных точек границ	Существующие координаты, м		Уточненные координаты, м		Метод определения координат	Средняя квадратическая погрешность определения координат характерной точки (Mt), м	Формулы, примененные для расчета средней квадратической погрешности определения координат характерной точки (Mt), м
	X	Y	X	Y			
1	2	3	4	5	6	7	8
392	406 738,24	2 127 313,61	—	—	—	—	—
393	406 712,50	2 127 296,51	—	—			
394	406 736,60	2 127 257,81	—	—			
395	406 762,54	2 127 275,89	—	—			
н330У	—	—	406 721,53	2 127 311,12	Метод спутниковых геодезических измерений (определений)	0,10	√(0,07^2 + 0,07^2) = 0,10
н331У	—	—	406 695,79	2 127 294,02			
н328У	—	—	406 720,75	2 127 254,15			
н329У	—	—	406 748,06	2 127 272,07			
н330У	—	—	406 721,53	2 127 311,12			

2. Сведения о частях границ уточняемого земельного участка с кадастровым номером 31:09:1706012:69

Обозначение части границ		Горизонтальное проложение (S), м	Описание прохождения части границ	Отметка о наличии земельного спора о местоположении границ земельного участка
от т.	до т.			
1	2	3	4	5
н330У	н331У	30,90	—	—
н331У	н328У	47,04		
н328У	н329У	32,66		
н329У	н330У	47,21		

3. Характеристики уточняемого земельного участка с кадастровым номером 31:09:1706012:69

№ п/п	Наименование характеристики земельного участка	Значение характеристики

1	2	3
1	Площадь земельного участка ± величина погрешности определения площади (Р ± ΔР), м²	1497 ± 14
2	Формула, примененная для расчета предельной допустимой погрешности определения площади земельного участка (ΔР), м²	3,5*0,10*√(1 497,00) = 14
3	Иные сведения	Согласно Постановления Правительства РФ от 11.03.2010 г. №138 "Об утверждении Федеральных правил использования воздушного пространства Российской Федерации" вводятся ограничения: п.58 "Приаэродромная территория является зоной с особыми условиями использования территории и отображается в схеме территориального планирования соответствующего субъекта Российской Федерации"Согласно Воздушного кодекса Российской Федерации от 19.03.1997 г. №60 ФЗ вводятся ограничения: ст.46 "Проектирование, строительство и развитие городских и сельских поселений, а также строительство и реконструкция промышленных, сельскохозяйственных и иных объектов в пределах приаэродромной территории должны проводиться с соблюдением требований безопасности полетов воздушных судов, с учетом возможных негативных воздействий оборудования аэродрома и полетов воздушных судов на здоровье граждан и деятельность юридических лиц и по согласованию с собственником аэродрома". Учётный номер зоны 31.00.2.387. Обременение возникает на основании: Воздушный кодекс Российской Федерации № 60-ФЗ, от 19 марта 1997 г., документ выдан Государственная Дума

1. Сведения о характерных точках границы уточняемого земельного участка с кадастровым номером 31:09:1706012:72

Зона № 2

Обозначение характерных точек границ	Существующие координаты, м		Уточненные координаты, м		Метод определения координат	Средняя квадратическая погрешность определения координат характерной точки (Mt), м	Формулы, примененные для расчета средней квадратической погрешности определения координат характерной точки (Mt), м
	X	Y	X	Y			
1	2	3	4	5	6	7	8
н256У	—	—	407 029,59	2 127 035,14	Метод спутниковых геодезических измерений (определений)	0,10	√(0,07^2 + 0,07^2) = 0,10
н238У	—	—	407 047,31	2 127 047,45			
н239У	—	—	407 032,41	2 127 101,95			

1	2	3	4	5	6	7	8
254	407 027,30	2 127 116,83	407 027,30	2 127 116,83	Метод спутниковых геодезических измерений (определений)	0,10	√(0,07^2 + 0,07^2) = 0,10
253	407 008,44	2 127 109,48	407 008,44	2 127 109,48			
636	407 028,61	2 127 035,30	—	—	—	—	—
637	407 046,24	2 127 047,51	—	—			
638	407 031,44	2 127 101,68	—	—			
н257У	—	—	407 016,82	2 127 078,51	Метод спутниковых геодезических измерений (определений)	0,10	√(0,07^2 + 0,07^2) = 0,10
н256У	—	—	407 029,59	2 127 035,14			

2. Сведения о частях границ уточняемого земельного участка с кадастровым номером 31:09:1706012:72

Обозначение части границ		Горизонтальное проложение (S), м	Описание прохождения части границ	Отметка о наличии земельного спора о местоположении границ земельного участка
от т.	до т.			
1	2	3	4	5
н256У	н238У	21,58	—	—
н238У	н239У	56,50		
н239У	254	15,73		
254	253	20,24		
253	н257У	32,08		
н257У	н256У	45,21		

3. Характеристики уточняемого земельного участка с кадастровым номером 31:09:1706012:72

№ п/п	Наименование характеристики земельного участка	Значение характеристики
1	2	3
1	Площадь земельного участка ± величина погрешности определения площади (Р ± ΔР), м²	1561 ± 14
2	Формула, примененная для расчета предельной допустимой погрешности определения площади земельного участка (ΔР), м²	3,5*0,10*√(1 561,00) = 14

1	2	3
3	Иные сведения	Согласно Постановления Правительства РФ от 11.03.2010 г. №138 "Об утверждении Федеральных правил использования воздушного пространства Российской Федерации" вводятся ограничения: п.58 "Приаэродромная территория является зоной с особыми условиями использования территории и отображается в схеме территориального планирования соответствующего субъекта Российской Федерации"Согласно Воздушного кодекса Российской Федерации от 19.03.1997 г. №60 ФЗ вводятся ограничения: ст.46 "Проектирование, строительство и развитие городских и сельских поселений, а также строительство и реконструкция промышленных, сельскохозяйственных и иных объектов в пределах приаэродромной территории должны проводиться с соблюдением требований безопасности полетов воздушных судов, с учетом возможных негативных воздействий оборудования аэродрома и полетов воздушных судов на здоровье граждан и деятельность юридических лиц и по согласованию с собственником аэродрома". Учётный номер зоны 31.00.2.387. Обременение возникает на основании: Воздушный кодекс Российской Федерации № 60-ФЗ, от 19 марта 1997 г., документ выдан Государственная Дума

1. Сведения о характерных точках границы уточняемого земельного участка с кадастровым номером 31:09:1706012:86

Зона № 2

Обозначение характерных точек границ	Существующие координаты, м		Уточненные координаты, м		Метод определения координат	Средняя квадратическая погрешность определения координат характерной точки (Mt), м	Формулы, примененные для расчета средней квадратической погрешности определения координат характерной точки (Mt), м
	X	Y	X	Y			
1	2	3	4	5	6	7	8
219	406 951,42	2 127 350,06	—	—	—	—	—
220	406 950,54	2 127 360,21	—	—			
476	406 948,89	2 127 375,29	—	—			
477	406 919,57	2 127 371,96	—	—			
478	406 926,44	2 127 315,90	—	—			
479	406 929,20	2 127 304,88	—	—			
480	406 920,44	2 127 296,68	—	—			
481	406 927,04	2 127 284,04	—	—			
167	406 930,75	2 127 276,62	—	—			
482	406 931,48	2 127 275,73	—	—			
483	406 954,21	2 127 286,87	—	—			

1	2	3	4	5	6	7	8
484	406 953,23	2 127 288,64	—	—	—	—	—
485	406 961,67	2 127 292,29	—	—			
474	406 967,67	2 127 294,64	—	—			
217	406 967,52	2 127 295,28	—	—			
475	406 954,98	2 127 332,21	—	—			
н373У	—	—	406 937,66	2 127 351,31	Метод спутниковых геодезических измерений (определений)	0,10	√(0,07^2 + 0,07^2) = 0,10
н374У	—	—	406 932,98	2 127 373,10			
н375У	—	—	406 901,14	2 127 368,35			
н376У	—	—	406 908,33	2 127 331,65			
н377У	—	—	406 913,95	2 127 315,10			
н378У	—	—	406 911,87	2 127 313,24			
н369У	—	—	406 914,99	2 127 301,80			
н368У	—	—	406 915,83	2 127 295,94			
н367У	—	—	406 916,77	2 127 292,93			
н366У	—	—	406 915,96	2 127 292,55			
н365У	—	—	406 917,02	2 127 289,92			
н364У	—	—	406 915,35	2 127 289,21			
н363У	—	—	406 917,23	2 127 283,47			
н362У	—	—	406 920,49	2 127 275,22			
н379У	—	—	406 948,80	2 127 290,23			

1	2	3	4	5	6	7	8
н380У	—	—	406 954,07	2 127 292,80	Метод спутниковых геодезических измерений (определений)	0,10	√(0,07^2 + 0,07^2) = 0,10
н381У	—	—	406 942,45	2 127 329,49			
н373У	—	—	406 937,66	2 127 351,31			

2. Сведения о частях границ уточняемого земельного участка с кадастровым номером 31:09:1706012:86

Обозначение части границ		Горизонтальное проложение (S), м	Описание прохождения части границ	Отметка о наличии земельного спора о местоположении границ земельного участка
от т.	до т.			
1	2	3	4	5
н373У	н374У	22,29	—	—
н374У	н375У	32,19		
н375У	н376У	37,40		
н376У	н377У	17,48		
н377У	н378У	2,79		
н378У	н369У	11,86		
н369У	н368У	5,92		
н368У	н367У	3,15		
н367У	н366У	0,89		
н366У	н365У	2,84		
н365У	н364У	1,81		
н364У	н363У	6,04		
н363У	н362У	8,87		
н362У	н379У	32,04		
н379У	н380У	5,86		
н380У	н381У	38,49		
н381У	н373У	22,34		

3. Характеристики уточняемого земельного участка с кадастровым номером 31:09:1706012:86

№ п/п	Наименование характеристики земельного участка	Значение характеристики
1	2	3
1	Площадь земельного участка ± величина погрешности определения площади (Р ± ΔР), м²	3000 ± 19

1	2	3
2	Формула, примененная для расчета предельной допустимой погрешности определения площади земельного участка (ΔР), м²	3,5*0,10*√(3 000,00) = 19
3	Иные сведения	Согласно Постановления Правительства РФ от 11.03.2010 г. №138 "Об утверждении Федеральных правил использования воздушного пространства Российской Федерации" вводятся ограничения: п.58 "Приаэродромная территория является зоной с особыми условиями использования территории и отображается в схеме территориального планирования соответствующего субъекта Российской Федерации"Согласно Воздушного кодекса Российской Федерации от 19.03.1997 г. №60 ФЗ вводятся ограничения: ст.46 "Проектирование, строительство и развитие городских и сельских поселений, а также строительство и реконструкция промышленных, сельскохозяйственных и иных объектов в пределах приаэродромной территории должны проводиться с соблюдением требований безопасности полетов воздушных судов, с учетом возможных негативных воздействий оборудования аэродрома и полетов воздушных судов на здоровье граждан и деятельность юридических лиц и по согласованию с собственником аэродрома". Учётный номер зоны 31.00.2.387. Обременение возникает на основании: Воздушный кодекс Российской Федерации № 60-ФЗ, от 19 марта 1997 г., документ выдан Государственная Дума

1. Сведения о характерных точках границы уточняемого земельного участка с кадастровым номером 31:09:1706012:39

Зона № 2

Обозначение характерных точек границ	Существующие координаты, м		Уточненные координаты, м		Метод определения координат	Средняя квадратическая погрешность определения координат характерной точки (Mt), м	Формулы, примененные для расчета средней квадратической погрешности определения координат характерной точки (Mt), м
	X	Y	X	Y			
1	2	3	4	5	6	7	8
165	406 907,92	2 127 263,37	—	—	—	—	—
166	406 911,17	2 127 265,73	—	—			
167	406 930,75	2 127 276,62	—	—			
481	406 927,04	2 127 284,04	—	—			
480	406 920,44	2 127 296,68	—	—			
170	406 909,55	2 127 334,92	—	—			
171	406 902,30	2 127 362,19	—	—			
172	406 875,09	2 127 354,03	—	—			

1	2	3	4	5	6	7	8
173	406 883,97	2 127 326,82	—	—	—	—	—
174	406 897,91	2 127 282,53	—	—			
175	406 903,10	2 127 271,58	—	—			
н356У	—	—	406 893,68	2 127 260,98	Метод спутниковых геодезических измерений (определений)	0,10	√(0,07^2 + 0,07^2) = 0,10
н358У	—	—	406 900,62	2 127 265,47			
н359У	—	—	406 901,45	2 127 264,17			
н360У	—	—	406 910,48	2 127 269,00			
н361У	—	—	406 911,23	2 127 267,51			
н362У	—	—	406 920,49	2 127 275,22			
н363У	—	—	406 917,23	2 127 283,47			
н364У	—	—	406 915,35	2 127 289,21			
н365У	—	—	406 917,02	2 127 289,92			
н366У	—	—	406 915,96	2 127 292,55			
н367У	—	—	406 916,77	2 127 292,93			
н368У	—	—	406 915,83	2 127 295,94			
н369У	—	—	406 914,99	2 127 301,80			
н370У	—	—	406 907,24	2 127 297,74			
н371У	—	—	406 896,68	2 127 332,86			
н372У	—	—	406 889,43	2 127 360,13			

1	2	3	4	5	6	7	8
н352У	—	—	406 861,06	2 127 351,90	Метод спутниковых геодезических измерений (определений)	0,10	√(0,07^2 + 0,07^2) = 0,10
н357У	—	—	406 881,11	2 127 287,14			
н356У	—	—	406 893,68	2 127 260,98			

2. Сведения о частях границ уточняемого земельного участка с кадастровым номером 31:09:1706012:39

Обозначение части границ		Горизонтальное проложение (S), м	Описание прохождения части границ	Отметка о наличии земельного спора о местоположении границ земельного участка
от т.	до т.			
1	2	3	4	5
н356У	н358У	8,27	—	—
н358У	н359У	1,54		
н359У	н360У	10,24		
н360У	н361У	1,67		
н361У	н362У	12,05		
н362У	н363У	8,87		
н363У	н364У	6,04		
н364У	н365У	1,81		
н365У	н366У	2,84		
н366У	н367У	0,89		
н367У	н368У	3,15		
н368У	н369У	5,92		
н369У	н370У	8,75		
н370У	н371У	36,67		
н371У	н372У	28,22		
н372У	н352У	29,54		
н352У	н357У	67,79		
н357У	н356У	29,02		

3. Характеристики уточняемого земельного участка с кадастровым номером 31:09:1706012:39

№ п/п	Наименование характеристики земельного участка	Значение характеристики
1	2	3
1	Площадь земельного участка ± величина погрешности определения площади (Р ± ΔР), м²	2811 ± 19

1	2	3
2	Формула, примененная для расчета предельной допустимой погрешности определения площади земельного участка (ΔР), м²	3,5*0,10*√(2 811,00) = 19
3	Иные сведения	Согласно Постановления Правительства РФ от 11.03.2010 г. №138 "Об утверждении Федеральных правил использования воздушного пространства Российской Федерации" вводятся ограничения: п.58 "Приаэродромная территория является зоной с особыми условиями использования территории и отображается в схеме территориального планирования соответствующего субъекта Российской Федерации"Согласно Воздушного кодекса Российской Федерации от 19.03.1997 г. №60 ФЗ вводятся ограничения: ст.46 "Проектирование, строительство и развитие городских и сельских поселений, а также строительство и реконструкция промышленных, сельскохозяйственных и иных объектов в пределах приаэродромной территории должны проводиться с соблюдением требований безопасности полетов воздушных судов, с учетом возможных негативных воздействий оборудования аэродрома и полетов воздушных судов на здоровье граждан и деятельность юридических лиц и по согласованию с собственником аэродрома". Учётный номер зоны 31.00.2.387. Обременение возникает на основании: Воздушный кодекс Российской Федерации № 60-ФЗ, от 19 марта 1997 г., документ выдан Государственная Дума

1. Сведения о характерных точках границы уточняемого земельного участка с кадастровым номером 31:09:1706012:149

Зона № 2

Обозначение характерных точек границ	Существующие координаты, м		Уточненные координаты, м		Метод определения координат	Средняя квадратическая погрешность определения координат характерной точки (Mt), м	Формулы, примененные для расчета средней квадратической погрешности определения координат характерной точки (Mt), м
	X	Y	X	Y			
1	2	3	4	5	6	7	8
н97У	—	—	407 187,59	2 127 108,76	Метод спутниковых геодезических измерений (определений)	0,10	√(0,07^2 + 0,07^2) = 0,10
н103У	—	—	407 200,72	2 127 114,38			
н102У	—	—	407 200,36	2 127 116,17			
н101У	—	—	407 229,57	2 127 127,61			

1	2	3	4	5	6	7	8
100	407 311,06	2 127 153,07	407 311,06	2 127 153,07	Метод спутниковых геодезических измерений (определений)	0,10	√(0,07^2 + 0,07^2) = 0,10
10	407 300,05	2 127 167,43	—	—	—	—	—
1	407 254,19	2 127 155,17	—	—			
2	407 245,07	2 127 152,39	—	—			
3	407 225,48	2 127 147,04	—	—			
4	407 207,48	2 127 138,18	—	—			
5	407 176,81	2 127 124,48	—	—			
1	407 174,48	2 127 123,30	—	—			
2	407 187,56	2 127 108,17	—	—			
11	407 232,65	2 127 128,37	—	—			
н104У	—	—	407 307,55	2 127 170,47	Метод спутниковых геодезических измерений (определений)	0,10	√(0,07^2 + 0,07^2) = 0,10
н172У	—	—	407 260,82	2 127 156,92			
н105У	—	—	407 224,36	2 127 146,34			
н106У	—	—	407 175,74	2 127 123,03			
н97У	—	—	407 187,59	2 127 108,76			

2. Сведения о частях границ уточняемого земельного участка с кадастровым номером 31:09:1706012:149

Обозначение части границ		Горизонтальное проложение (S), м	Описание прохождения части границ	Отметка о наличии земельного спора о местоположении границ земельного участка
от т.	до т.			
1	2	3	4	5
н97У	н103У	14,28	—	—
н103У	н102У	1,83		
н102У	н101У	31,37		
н101У	100	85,37		
100	н104У	17,75		
н104У	н172У	48,65		
н172У	н105У	37,96		
н105У	н106У	53,92		
н106У	н97У	18,55		

3. Характеристики уточняемого земельного участка с кадастровым номером 31:09:1706012:149

№ п/п	Наименование характеристики земельного участка	Значение характеристики
1	2	3
1	Площадь земельного участка ± величина погрешности определения площади (Р ± ΔР), м²	2501 ± 18
2	Формула, примененная для расчета предельной допустимой погрешности определения площади земельного участка (ΔР), м²	3,5*0,10*√(2 501,00) = 18
3	Иные сведения	Согласно Постановления Правительства РФ от 11.03.2010 г. №138 "Об утверждении Федеральных правил использования воздушного пространства Российской Федерации" вводятся ограничения: п.58 "Приаэродромная территория является зоной с особыми условиями использования территории и отображается в схеме территориального планирования соответствующего субъекта Российской Федерации"Согласно Воздушного кодекса Российской Федерации от 19.03.1997 г. №60 ФЗ вводятся ограничения: ст.46 "Проектирование, строительство и развитие городских и сельских поселений, а также строительство и реконструкция промышленных, сельскохозяйственных и иных объектов в пределах приаэродромной территории должны проводиться с соблюдением требований безопасности полетов воздушных судов, с учетом возможных негативных воздействий оборудования аэродрома и полетов воздушных судов на здоровье граждан и деятельность юридических лиц и по согласованию с собственником аэродрома". Учётный номер зоны 31.00.2.387. Обременение возникает на основании: Воздушный кодекс Российской Федерации № 60-ФЗ, от 19 марта 1997 г., документ выдан Государственная Дума Запрещение. Обременение возникает на основании: Постановление о запрете на совершение действий по регистрации (pdf) № 44920314/3112, от 18 июня 2021 г., документ выдан Корочанское районное отделение судебных приставов Управления Федеральной службы судебных приставов по Белгородской области (УФССП России по Белгородской области) Запрещение. Обременение возникает на основании: Постановление о запрете на совершение действий по регистрации № 34528893/3112, от 14 февраля 2020 г., документ выдан Корочанское районное отделение судебных приставов

1. Сведения о характерных точках границы уточняемого земельного участка с кадастровым номером 31:09:1706012:18

Зона № 2

Обозначение характерных точек границ	Существующие координаты, м		Уточненные координаты, м		Метод определения координат	Средняя квадратическая погрешность определения координат характерной точки (Mt), м	Формулы, примененные для расчета средней квадратической погрешности определения координат характерной точки (Mt), м
	X	Y	X	Y			

1	2	3	4	5	6	7	8
1	407 243,32	2 127 000,00	—	—	—	—	—
1	407 264,75	2 127 007,08	—	—			
55	407 272,56	2 127 009,54	—	—			
2	407 278,85	2 127 011,87	—	—			
3	407 291,30	2 127 016,50	—	—			
4	407 356,06	2 127 041,25	—	—			
5	407 352,73	2 127 050,89	—	—			
4	407 288,06	2 127 031,76	—	—			
6	407 272,89	2 127 026,77	—	—			
7	407 264,45	2 127 023,25	—	—			
8	407 256,71	2 127 020,50	—	—			
9	407 244,02	2 127 016,13	—	—			
10	407 239,86	2 127 014,21	—	—			
н51У	—	—	407 243,72	2 127 000,09	Метод спутниковых геодезических измерений (определений)	0,10	√(0,07^2 + 0,07^2) = 0,10
2393	—	—	407 248,52	2 127 001,64			
н49У	—	—	407 291,78	2 127 015,89			
н48У	—	—	407 355,23	2 127 041,28			
н54У	—	—	407 349,22	2 127 050,24			
н55У	—	—	407 306,27	2 127 037,45			
н56У	—	—	407 288,24	2 127 032,13			
н57У	—	—	407 271,35	2 127 026,08			
н58У	—	—	407 260,55	2 127 021,68			
н59У	—	—	407 252,42	2 127 018,81			
н60У	—	—	407 240,23	2 127 014,24			

1	2	3	4	5	6	7	8
н51У	—	—	407 243,72	2 127 000,09	Метод спутниковых геодезических измерений (определений)	0,10	√(0,07^2 + 0,07^2) = 0,10

2. Сведения о частях границ уточняемого земельного участка с кадастровым номером 31:09:1706012:18

Обозначение части границ		Горизонтальное проложение (S), м	Описание прохождения части границ	Отметка о наличии земельного спора о местоположении границ земельного участка
от т.	до т.			
1	2	3	4	5
н51У	2393	5,04	—	—
2393	н49У	45,55		
н49У	н48У	68,34		
н48У	н54У	10,79		
н54У	н55У	44,81		
н55У	н56У	18,80		
н56У	н57У	17,94		
н57У	н58У	11,66		
н58У	н59У	8,62		
н59У	н60У	13,02		
н60У	н51У	14,57		

3. Характеристики уточняемого земельного участка с кадастровым номером 31:09:1706012:18

№ п/п	Наименование характеристики земельного участка	Значение характеристики
1	2	3
1	Площадь земельного участка ± величина погрешности определения площади (Р ± ΔР), м²	1679 ± 14
2	Формула, примененная для расчета предельной допустимой погрешности определения площади земельного участка (ΔР), м²	3,5*0,10*√(1 679,00) = 14

1	2	3
3	Иные сведения	Согласно Постановления Правительства РФ от 11.03.2010 г. №138 "Об утверждении Федеральных правил использования воздушного пространства Российской Федерации" вводятся ограничения: п.58 "Приаэродромная территория является зоной с особыми условиями использования территории и отображается в схеме территориального планирования соответствующего субъекта Российской Федерации"Согласно Воздушного кодекса Российской Федерации от 19.03.1997 г. №60 ФЗ вводятся ограничения: ст.46 "Проектирование, строительство и развитие городских и сельских поселений, а также строительство и реконструкция промышленных, сельскохозяйственных и иных объектов в пределах приаэродромной территории должны проводиться с соблюдением требований безопасности полетов воздушных судов, с учетом возможных негативных воздействий оборудования аэродрома и полетов воздушных судов на здоровье граждан и деятельность юридических лиц и по согласованию с собственником аэродрома". Учётный номер зоны 31.00.2.387. Обременение возникает на основании: Воздушный кодекс Российской Федерации № 60-ФЗ, от 19 марта 1997 г., документ выдан Государственная Дума Ипотека в силу закона. Обременение возникает на основании: Договор купли-продажи от 12 января 2018 г.

1. Сведения о характерных точках границы уточняемого земельного участка с кадастровым номером 31:09:1706012:19

Зона № 2

Обозначение характерных точек границ	Существующие координаты, м		Уточненные координаты, м		Метод определения координат	Средняя квадратическая погрешность определения координат характерной точки (Mt), м	Формулы, примененные для расчета средней квадратической погрешности определения координат характерной точки (Mt), м
	X	Y	X	Y			
1	2	3	4	5	6	7	8
н73У	—	—	407 236,61	2 127 025,52	Метод спутниковых геодезических измерений (определений)	0,10	√(0,07^2 + 0,07^2) = 0,10
н60У	—	—	407 240,23	2 127 014,24			
н59У	—	—	407 252,42	2 127 018,81			
н58У	—	—	407 260,55	2 127 021,68			
н57У	—	—	407 271,35	2 127 026,08			

1	2	3	4	5	6	7	8
н56У	—	—	407 288,24	2 127 032,13	Метод спутниковых геодезических измерений (определений)	0,10	√(0,07^2 + 0,07^2) = 0,10
н55У	—	—	407 306,27	2 127 037,45			
74	407 337,84	2 127 053,81	407 337,84	2 127 053,81			
75	407 355,03	2 127 060,96	407 355,03	2 127 060,96			
8	407 349,79	2 127 072,45	—	—	—	—	—
9	407 273,01	2 127 040,59	—	—			
10	407 264,42	2 127 037,16	—	—			
11	407 254,54	2 127 032,88	—	—			
1	407 240,47	2 127 027,48	—	—			
9	407 244,02	2 127 016,13	—	—			
8	407 256,71	2 127 020,50	—	—			
7	407 264,45	2 127 023,25	—	—			
5	407 275,14	2 127 027,72	—	—			
н76У	—	—	407 349,35	2 127 073,80	Метод спутниковых геодезических измерений (определений)	0,10	√(0,07^2 + 0,07^2) = 0,10
н77У	—	—	407 289,07	2 127 047,94			
н73У	—	—	407 236,61	2 127 025,52			

2. Сведения о частях границ уточняемого земельного участка с кадастровым номером 31:09:1706012:19

Обозначение части границ		Горизонтальное проложение (S), м	Описание прохождения части границ	Отметка о наличии земельного спора о местоположении границ земельного участка
от т.	до т.			
1	2	3	4	5
н73У	н60У	11,85	—	—
н60У	н59У	13,02		
н59У	н58У	8,62		
н58У	н57У	11,66		
н57У	н56У	17,94		
н56У	н55У	18,80		
н55У	74	35,56		

1	2	3	4	5
74	75	18,62	—	—
75	н76У	14,04		
н76У	н77У	65,59		
н77У	н73У	57,05		

3. Характеристики уточняемого земельного участка с кадастровым номером 31:09:1706012:19

№ п/п	Наименование характеристики земельного участка	Значение характеристики
1	2	3
1	Площадь земельного участка ± величина погрешности определения площади (Р ± ΔР), м²	1737 ± 15
2	Формула, примененная для расчета предельной допустимой погрешности определения площади земельного участка (ΔР), м²	3,5*0,10*√(1 737,00) = 15
3	Иные сведения	Согласно Постановления Правительства РФ от 11.03.2010 г. №138 "Об утверждении Федеральных правил использования воздушного пространства Российской Федерации" вводятся ограничения: п.58 "Приаэродромная территория является зоной с особыми условиями использования территории и отображается в схеме территориального планирования соответствующего субъекта Российской Федерации"Согласно Воздушного кодекса Российской Федерации от 19.03.1997 г. №60 ФЗ вводятся ограничения: ст.46 "Проектирование, строительство и развитие городских и сельских поселений, а также строительство и реконструкция промышленных, сельскохозяйственных и иных объектов в пределах приаэродромной территории должны проводиться с соблюдением требований безопасности полетов воздушных судов, с учетом возможных негативных воздействий оборудования аэродрома и полетов воздушных судов на здоровье граждан и деятельность юридических лиц и по согласованию с собственником аэродрома". Учётный номер зоны 31.00.2.387. Обременение возникает на основании: Воздушный кодекс Российской Федерации № 60-ФЗ, от 19 марта 1997 г., документ выдан Государственная Дума

1. Сведения о характерных точках границы уточняемого земельного участка с кадастровым номером 31:09:1706012:63

Зона № 2

Обозначение характерных точек границ	Существующие координаты, м		Уточненные координаты, м		Метод определения координат	Средняя квадратическая погрешность определения координат характерной точки (Mt), м	Формулы, примененные для расчета средней квадратической погрешности определения координат характерной точки (Mt), м
	X	Y	X	Y			

1	2	3	4	5	6	7	8
637	407 046,24	2 127 047,51	—	—	—	—	—
640	407 062,06	2 127 059,74	—	—			
643	407 049,62	2 127 107,23	—	—			
638	407 031,44	2 127 101,68	—	—			
н238У	—	—	407 047,31	2 127 047,45	Метод спутниковых геодезических измерений (определений)	0,10	√(0,07^2 + 0,07^2) = 0,10
н237У	—	—	407 063,11	2 127 059,70			
н236У	—	—	407 050,69	2 127 107,58			
н239У	—	—	407 032,41	2 127 101,95			
н238У	—	—	407 047,31	2 127 047,45			

2. Сведения о частях границ уточняемого земельного участка с кадастровым номером 31:09:1706012:63

Обозначение части границ		Горизонтальное проложение (S), м	Описание прохождения части границ	Отметка о наличии земельного спора о местоположении границ земельного участка
от т.	до т.			
1	2	3	4	5
н238У	н237У	19,99	—	—
н237У	н236У	49,46		
н236У	н239У	19,13		
н239У	н238У	56,50		

3. Характеристики уточняемого земельного участка с кадастровым номером 31:09:1706012:63

№ п/п	Наименование характеристики земельного участка	Значение характеристики
1	2	3
1	Площадь земельного участка ± величина погрешности определения площади (Р ± ΔР), м²	994 ± 11
2	Формула, примененная для расчета предельной допустимой погрешности определения площади земельного участка (ΔР), м²	3,5*0,10*√(994,00) = 11

1	2	3
3	Иные сведения	Согласно Постановления Правительства РФ от 11.03.2010 г. №138 "Об утверждении Федеральных правил использования воздушного пространства Российской Федерации" вводятся ограничения: п.58 "Приаэродромная территория является зоной с особыми условиями использования территории и отображается в схеме территориального планирования соответствующего субъекта Российской Федерации"Согласно Воздушного кодекса Российской Федерации от 19.03.1997 г. №60 ФЗ вводятся ограничения: ст.46 "Проектирование, строительство и развитие городских и сельских поселений, а также строительство и реконструкция промышленных, сельскохозяйственных и иных объектов в пределах приаэродромной территории должны проводиться с соблюдением требований безопасности полетов воздушных судов, с учетом возможных негативных воздействий оборудования аэродрома и полетов воздушных судов на здоровье граждан и деятельность юридических лиц и по согласованию с собственником аэродрома". Учётный номер зоны 31.00.2.387. Обременение возникает на основании: Воздушный кодекс Российской Федерации № 60-ФЗ, от 19 марта 1997 г., документ выдан Государственная Дума

1. Сведения о характерных точках границы уточняемого земельного участка с кадастровым номером 31:09:1706012:11

Зона № 2

Обозначение характерных точек границ	Существующие координаты, м		Уточненные координаты, м		Метод определения координат	Средняя квадратическая погрешность определения координат характерной точки (Mt), м	Формулы, примененные для расчета средней квадратической погрешности определения координат характерной точки (Mt), м
	X	Y	X	Y			
1	2	3	4	5	6	7	8
198	407 153,71	2 127 146,88	—	—	—	—	—
647	407 150,45	2 127 145,05	—	—			
200	407 139,06	2 127 140,26	—	—			
201	407 138,46	2 127 141,90	—	—			
202	407 122,64	2 127 135,91	—	—			
203	407 123,03	2 127 134,82	—	—			
204	407 115,78	2 127 131,99	—	—			
205	407 135,53	2 127 035,84	—	—			
206	407 147,68	2 126 997,50	—	—			
207	407 157,63	2 126 998,64	—	—			
208	407 156,02	2 127 015,23	—	—			

1	2	3	4	5	6	7	8
209	407 165,55	2 127 047,25	—	—	—	—	—
210	407 168,23	2 127 058,28	—	—			
211	407 169,92	2 127 077,89	—	—			
212	407 170,03	2 127 109,61	—	—			
650	407 162,04	2 127 128,32	—	—			
н198У	—	—	407 144,21	2 127 135,66	Метод спутниковых геодезических измерений (определений)	0,10	√(0,07^2 + 0,07^2) = 0,10
н199У	—	—	407 140,94	2 127 133,89			
н200У	—	—	407 136,40	2 127 133,78			
н201У	—	—	407 118,14	2 127 126,64			
н202У	—	—	407 113,09	2 127 124,76			
н203У	—	—	407 113,59	2 127 123,68			
н204У	—	—	407 105,94	2 127 121,10			
н205У	—	—	407 126,42	2 127 024,75			
н206У	—	—	407 138,04	2 126 986,34			
н207У	—	—	407 147,99	2 126 987,48			
н208У	—	—	407 146,38	2 127 004,07			
н209У	—	—	407 155,91	2 127 036,09			
н210У	—	—	407 158,59	2 127 047,12			
н211У	—	—	407 160,28	2 127 066,73			
н212У	—	—	407 160,39	2 127 098,45			

1	2	3	4	5	6	7	8
н213У	—	—	407 148,04	2 127 128,56	Метод спутниковых геодезических измерений (определений)	0,10	√(0,07^2 + 0,07^2) = 0,10
н198У	—	—	407 144,21	2 127 135,66			

2. Сведения о частях границ уточняемого земельного участка с кадастровым номером 31:09:1706012:11

Обозначение части границ		Горизонтальное проложение (S), м	Описание прохождения части границ	Отметка о наличии земельного спора о местоположении границ земельного участка
от т.	до т.			
1	2	3	4	5
н198У	н199У	3,72	—	—
н199У	н200У	4,54		
н200У	н201У	19,61		
н201У	н202У	5,39		
н202У	н203У	1,19		
н203У	н204У	8,07		
н204У	н205У	98,50		
н205У	н206У	40,13		
н206У	н207У	10,02		
н207У	н208У	16,67		
н208У	н209У	33,41		
н209У	н210У	11,35		
н210У	н211У	19,68		
н211У	н212У	31,72		
н212У	н213У	32,54		
н213У	н198У	8,07		

3. Характеристики уточняемого земельного участка с кадастровым номером 31:09:1706012:11

№ п/п	Наименование характеристики земельного участка	Значение характеристики
1	2	3
1	Площадь земельного участка ± величина погрешности определения площади (Р ± ΔР), м²	5000 ± 25
2	Формула, примененная для расчета предельной допустимой погрешности определения площади земельного участка (ΔР), м²	3,5*0,10*√(5 000,00) = 25

1	2	3
3	Иные сведения	Согласно Постановления Правительства РФ от 11.03.2010 г. №138 "Об утверждении Федеральных правил использования воздушного пространства Российской Федерации" вводятся ограничения: п.58 "Приаэродромная территория является зоной с особыми условиями использования территории и отображается в схеме территориального планирования соответствующего субъекта Российской Федерации"Согласно Воздушного кодекса Российской Федерации от 19.03.1997 г. №60 ФЗ вводятся ограничения: ст.46 "Проектирование, строительство и развитие городских и сельских поселений, а также строительство и реконструкция промышленных, сельскохозяйственных и иных объектов в пределах приаэродромной территории должны проводиться с соблюдением требований безопасности полетов воздушных судов, с учетом возможных негативных воздействий оборудования аэродрома и полетов воздушных судов на здоровье граждан и деятельность юридических лиц и по согласованию с собственником аэродрома". Учётный номер зоны 31.00.2.387. Обременение возникает на основании: Воздушный кодекс Российской Федерации № 60-ФЗ, от 19 марта 1997 г., документ выдан Государственная Дума

1. Сведения о характерных точках границы уточняемого земельного участка с кадастровым номером 31:09:1706012:143

Зона № 2

Обозначение характерных точек границ	Существующие координаты, м		Уточненные координаты, м		Метод определения координат	Средняя квадратическая погрешность определения координат характерной точки (Mt), м	Формулы, примененные для расчета средней квадратической погрешности определения координат характерной точки (Mt), м
	X	Y	X	Y			
1	2	3	4	5	6	7	8
2	407 101,89	2 127 155,76	—	—	—	—	—
654	407 102,01	2 127 187,65	—	—			
7	407 077,71	2 127 166,21	—	—			
8	407 055,45	2 127 159,64	—	—			
9	407 057,40	2 127 153,00	—	—			
3	407 061,37	2 127 141,22	—	—			
н225У	—	—	407 093,94	2 127 155,35	Метод спутниковых геодезических измерений (определений)	0,10	√(0,07^2 + 0,07^2) = 0,10
н226У	—	—	407 098,48	2 127 176,90			
н227У	—	—	407 038,58	2 127 153,39			

1	2	3	4	5	6	7	8
н228У	—	—	407 043,22	2 127 135,93	Метод спутниковых геодезических измерений (определений)	0,10	√(0,07^2 + 0,07^2) = 0,10
н225У	—	—	407 093,94	2 127 155,35			

2. Сведения о частях границ уточняемого земельного участка с кадастровым номером 31:09:1706012:143

Обозначение части границ		Горизонтальное проложение (S), м	Описание прохождения части границ	Отметка о наличии земельного спора о местоположении границ земельного участка
от т.	до т.			
1	2	3	4	5
н225У	н226У	22,02	—	—
н226У	н227У	64,35		
н227У	н228У	18,07		
н228У	н225У	54,31		

3. Характеристики уточняемого земельного участка с кадастровым номером 31:09:1706012:143

№ п/п	Наименование характеристики земельного участка	Значение характеристики
1	2	3
1	Площадь земельного участка ± величина погрешности определения площади (Р ± ΔР), м²	1080 ± 12
2	Формула, примененная для расчета предельной допустимой погрешности определения площади земельного участка (ΔР), м²	3,5*0,10*√(1 080,00) = 12
3	Иные сведения	Согласно Постановления Правительства РФ от 11.03.2010 г. №138 "Об утверждении Федеральных правил использования воздушного пространства Российской Федерации" вводятся ограничения: п.58 "Приаэродромная территория является зоной с особыми условиями использования территории и отображается в схеме территориального планирования соответствующего субъекта Российской Федерации"Согласно Воздушного кодекса Российской Федерации от 19.03.1997 г. №60 ФЗ вводятся ограничения: ст.46 "Проектирование, строительство и развитие городских и сельских поселений, а также строительство и реконструкция промышленных, сельскохозяйственных и иных объектов в пределах приаэродромной территории должны проводиться с соблюдением требований безопасности полетов воздушных судов, с учетом возможных негативных воздействий оборудования аэродрома и полетов воздушных судов на здоровье граждан и деятельность юридических лиц и по согласованию с собственником аэродрома". Учётный номер зоны 31.00.2.387. Обременение возникает на основании: Воздушный кодекс Российской Федерации № 60-ФЗ, от 19 марта 1997 г., документ выдан Государственная Дума

1. Сведения о характерных точках границы уточняемого земельного участка с кадастровым номером 31:09:1706012:24

Зона № 2

Обозначение характерных точек границ	Существующие координаты, м		Уточненные координаты, м		Метод определения координат	Средняя квадратическая погрешность определения координат характерной точки (Mt), м	Формулы, примененные для расчета средней квадратической погрешности определения координат характерной точки (Mt), м
	X	Y	X	Y			
1	2	3	4	5	6	7	8
656	407 361,33	2 127 195,49	—	—	—	—	—
657	407 358,45	2 127 224,02	—	—			
658	407 352,62	2 127 223,69	—	—			
659	407 333,37	2 127 222,58	—	—			
660	407 287,57	2 127 218,99	—	—			
661	407 262,80	2 127 218,55	—	—			
662	407 264,44	2 127 209,20	—	—			
663	407 207,05	2 127 203,91	—	—			
664	407 195,24	2 127 203,95	—	—			
665	407 194,92	2 127 206,49	—	—			
666	407 166,86	2 127 210,87	—	—			
667	407 167,34	2 127 201,54	—	—			
668	407 162,42	2 127 202,03	—	—			
669	407 166,55	2 127 162,33	—	—			
670	407 183,70	2 127 164,15	—	—			
671	407 189,03	2 127 164,73	—	—			
672	407 273,73	2 127 188,28	—	—			
673	407 314,76	2 127 188,79	—	—			
н112У	—	—	407 329,34	2 127 188,46	Метод спутниковых геодезических измерений (определений)	0,10	√(0,07^2 + 0,07^2) = 0,10
н113У	—	—	407 327,80	2 127 220,08			
н115У	—	—	407 248,84	2 127 214,24			

1	2	3	4	5	6	7	8
н116У	—	—	407 250,48	2 127 204,89	Метод спутниковых геодезических измерений (определений)	0,10	√(0,07^2 + 0,07^2) = 0,10
н117У	—	—	407 182,45	2 127 200,55			
н118У	—	—	407 181,36	2 127 202,20			
н119У	—	—	407 152,90	2 127 206,56			
н120У	—	—	407 153,19	2 127 197,77			
н121У	—	—	407 150,06	2 127 197,47			
н111У	—	—	407 153,24	2 127 157,22			
н110У	—	—	407 256,27	2 127 176,33			
1803	—	—	407 298,58	2 127 184,18			
н112У	—	—	407 329,34	2 127 188,46			

2. Сведения о частях границ уточняемого земельного участка с кадастровым номером 31:09:1706012:24

Обозначение части границ		Горизонтальное проложение (S), м	Описание прохождения части границ	Отметка о наличии земельного спора о местоположении границ земельного участка
от т.	до т.			
1	2	3	4	5
н112У	н113У	31,66	—	—
н113У	н115У	79,18		
н115У	н116У	9,49		
н116У	н117У	68,17		
н117У	н118У	1,98		
н118У	н119У	28,79		
н119У	н120У	8,79		
н120У	н121У	3,14		
н121У	н111У	40,38		
н111У	н110У	104,79		

1	2	3	4	5
н110У	1803	43,03	—	—
1803	н112У	31,06		

3. Характеристики уточняемого земельного участка с кадастровым номером 31:09:1706012:24

№ п/п	Наименование характеристики земельного участка	Значение характеристики
1	2	3
1	Площадь земельного участка ± величина погрешности определения площади (Р ± ΔР), м²	6400 ± 28
2	Формула, примененная для расчета предельной допустимой погрешности определения площади земельного участка (ΔР), м²	3,5*0,10*√(6 400,00) = 28
3	Иные сведения	Согласно Постановления Правительства РФ от 11.03.2010 г. №138 "Об утверждении Федеральных правил использования воздушного пространства Российской Федерации" вводятся ограничения: п.58 "Приаэродромная территория является зоной с особыми условиями использования территории и отображается в схеме территориального планирования соответствующего субъекта Российской Федерации"Согласно Воздушного кодекса Российской Федерации от 19.03.1997 г. №60 ФЗ вводятся ограничения: ст.46 "Проектирование, строительство и развитие городских и сельских поселений, а также строительство и реконструкция промышленных, сельскохозяйственных и иных объектов в пределах приаэродромной территории должны проводиться с соблюдением требований безопасности полетов воздушных судов, с учетом возможных негативных воздействий оборудования аэродрома и полетов воздушных судов на здоровье граждан и деятельность юридических лиц и по согласованию с собственником аэродрома". Учётный номер зоны 31.00.2.387. Обременение возникает на основании: Воздушный кодекс Российской Федерации № 60-ФЗ, от 19 марта 1997 г., документ выдан Государственная Дума

1. Сведения о характерных точках границы уточняемого земельного участка с кадастровым номером 31:09:1706012:45

Зона № 2

Обозначение характерных точек границ	Существующие координаты, м		Уточненные координаты, м		Метод определения координат	Средняя квадратическая погрешность определения координат характерной точки (Mt), м	Формулы, примененные для расчета средней квадратической погрешности определения координат характерной точки (Mt), м
	X	Y	X	Y			
1	2	3	4	5	6	7	8
614	407 161,67	2 127 355,99	—	—	—	—	—

1	2	3	4	5	6	7	8
278	407 154,28	2 127 382,87	—	—	—	—	—
277	407 151,08	2 127 401,47	—	—			
276	407 150,30	2 127 414,96	—	—			
675	407 149,26	2 127 432,77	—	—			
676	407 148,84	2 127 475,83	—	—			
677	407 125,85	2 127 473,49	—	—			
590	407 129,56	2 127 419,18	—	—			
589	407 132,15	2 127 401,84	—	—			
588	407 133,97	2 127 378,13	—	—			
587	407 140,99	2 127 364,41	—	—			
586	407 141,33	2 127 363,15	—	—			
582	407 142,86	2 127 350,34	—	—			
н426У	—	—	407 147,60	2 127 352,97	Метод спутниковых геодезических измерений (определений)	0,10	√(0,07^2 + 0,07^2) = 0,10
н427У	—	—	407 141,17	2 127 379,62			
н428У	—	—	407 137,97	2 127 398,22			
н429У	—	—	407 137,19	2 127 411,71			
н430У	—	—	407 134,12	2 127 472,68			
н422У	—	—	407 111,03	2 127 470,10			
н421У	—	—	407 116,45	2 127 415,93			
н420У	—	—	407 119,04	2 127 398,59			
н419У	—	—	407 120,86	2 127 374,88			
н418У	—	—	407 127,88	2 127 361,16			
н417У	—	—	407 129,40	2 127 346,34			

1	2	3	4	5	6	7	8
н426У	—	—	407 147,60	2 127 352,97	Метод спутниковых геодезических измерений (определений)	0,10	√(0,07^2 + 0,07^2) = 0,10

2. Сведения о частях границ уточняемого земельного участка с кадастровым номером 31:09:1706012:45

Обозначение части границ		Горизонтальное проложение (S), м	Описание прохождения части границ	Отметка о наличии земельного спора о местоположении границ земельного участка
от т.	до т.			
1	2	3	4	5
н426У	н427У	27,41	—	—
н427У	н428У	18,87		
н428У	н429У	13,51		
н429У	н430У	61,05		
н430У	н422У	23,23		
н422У	н421У	54,44		
н421У	н420У	17,53		
н420У	н419У	23,78		
н419У	н418У	15,41		
н418У	н417У	14,90		
н417У	н426У	19,37		

3. Характеристики уточняемого земельного участка с кадастровым номером 31:09:1706012:45

№ п/п	Наименование характеристики земельного участка	Значение характеристики
1	2	3
1	Площадь земельного участка ± величина погрешности определения площади (Р ± ΔР), м²	2513 ± 18
2	Формула, примененная для расчета предельной допустимой погрешности определения площади земельного участка (ΔР), м²	3,5*0,10*√(2 513,00) = 18

1	2	3
3	Иные сведения	Согласно Постановления Правительства РФ от 11.03.2010 г. №138 "Об утверждении Федеральных правил использования воздушного пространства Российской Федерации" вводятся ограничения: п.58 "Приаэродромная территория является зоной с особыми условиями использования территории и отображается в схеме территориального планирования соответствующего субъекта Российской Федерации"Согласно Воздушного кодекса Российской Федерации от 19.03.1997 г. №60 ФЗ вводятся ограничения: ст.46 "Проектирование, строительство и развитие городских и сельских поселений, а также строительство и реконструкция промышленных, сельскохозяйственных и иных объектов в пределах приаэродромной территории должны проводиться с соблюдением требований безопасности полетов воздушных судов, с учетом возможных негативных воздействий оборудования аэродрома и полетов воздушных судов на здоровье граждан и деятельность юридических лиц и по согласованию с собственником аэродрома". Учётный номер зоны 31.00.2.387. Обременение возникает на основании: Воздушный кодекс Российской Федерации № 60-ФЗ, от 19 марта 1997 г., документ выдан Государственная Дума

1. Сведения о характерных точках границы уточняемого земельного участка с кадастровым номером 31:09:1706012:71

Зона № 2

Обозначение характерных точек границ	Существующие координаты, м		Уточненные координаты, м		Метод определения координат	Средняя квадратическая погрешность определения координат характерной точки (Mt), м	Формулы, примененные для расчета средней квадратической погрешности определения координат характерной точки (Mt), м
	X	Y	X	Y			
1	2	3	4	5	6	7	8
371	406 971,02	2 127 099,43	—	—	—	—	—
372	406 995,47	2 127 024,92	—	—			
373	407 010,43	2 127 037,60	—	—			
374	406 988,74	2 127 111,58	—	—			
н264У	—	—	406 951,04	2 127 095,42	Метод спутниковых геодезических измерений (определений)	0,10	√(0,07^2 + 0,07^2) = 0,10
н265У	—	—	406 973,18	2 127 025,13			
н266У	—	—	406 989,92	2 127 035,44			
н267У	—	—	406 967,77	2 127 111,27			

1	2	3	4	5	6	7	8
н268У	—	—	406 950,12	2 127 098,23	Метод спутниковых геодезических измерений (определений)	0,10	√(0,07^2 + 0,07^2) = 0,10
н264У	—	—	406 951,04	2 127 095,42			

2. Сведения о частях границ уточняемого земельного участка с кадастровым номером 31:09:1706012:71

Обозначение части границ		Горизонтальное проложение (S), м	Описание прохождения части границ	Отметка о наличии земельного спора о местоположении границ земельного участка
от т.	до т.			
1	2	3	4	5
н264У	н265У	73,69	—	—
н265У	н266У	19,66		
н266У	н267У	79,00		
н267У	н268У	21,94		
н268У	н264У	2,96		

3. Характеристики уточняемого земельного участка с кадастровым номером 31:09:1706012:71

№ п/п	Наименование характеристики земельного участка	Значение характеристики
1	2	3
1	Площадь земельного участка ± величина погрешности определения площади (Р ± ΔР), м²	1543 ± 14
2	Формула, примененная для расчета предельной допустимой погрешности определения площади земельного участка (ΔР), м²	3,5*0,10*√(1 543,00) = 14
3	Иные сведения	Согласно Постановления Правительства РФ от 11.03.2010 г. №138 "Об утверждении Федеральных правил использования воздушного пространства Российской Федерации" вводятся ограничения: п.58 "Приаэродромная территория является зоной с особыми условиями использования территории и отображается в схеме территориального планирования соответствующего субъекта Российской Федерации"Согласно Воздушного кодекса Российской Федерации от 19.03.1997 г. №60 ФЗ вводятся ограничения: ст.46 "Проектирование, строительство и развитие городских и сельских поселений, а также строительство и реконструкция промышленных, сельскохозяйственных и иных объектов в пределах приаэродромной территории должны проводиться с соблюдением требований безопасности полетов воздушных судов, с учетом возможных негативных воздействий оборудования аэродрома и полетов воздушных судов на здоровье граждан и деятельность юридических лиц и по согласованию с собственником аэродрома". Учётный номер зоны 31.00.2.387. Обременение возникает на основании: Воздушный кодекс Российской Федерации № 60-ФЗ, от 19 марта 1997 г., документ выдан Государственная Дума

1. Сведения о характерных точках границы уточняемого земельного участка с кадастровым номером 31:09:1706012:364

Зона № 2

Обозначение характерных точек границ	Существующие координаты, м		Уточненные координаты, м		Метод определения координат	Средняя квадратическая погрешность определения координат характерной точки (Mt), м	Формулы, примененные для расчета средней квадратической погрешности определения координат характерной точки (Mt), м
	X	Y	X	Y			
1	2	3	4	5	6	7	8
6	406 860,21	2 127 232,75	—	—	—	—	—
680	406 882,35	2 127 244,26	—	—			
2	406 864,20	2 127 291,28	—	—			
1	406 854,02	2 127 318,84	—	—			
2	406 830,88	2 127 309,77	—	—			
5	406 838,01	2 127 291,18	—	—			
н344У	—	—	406 845,87	2 127 230,45	Метод спутниковых геодезических измерений (определений)	0,10	√(0,07^2 + 0,07^2) = 0,10
н347У	—	—	406 873,67	2 127 245,35			
н348У	—	—	406 848,06	2 127 302,74			
н349У	—	—	406 841,83	2 127 310,77			
н345У	—	—	406 818,94	2 127 301,79			
н344У	—	—	406 845,87	2 127 230,45			

2. Сведения о частях границ уточняемого земельного участка с кадастровым номером 31:09:1706012:364

Обозначение части границ		Горизонтальное проложение (S), м	Описание прохождения части границ	Отметка о наличии земельного спора о местоположении границ земельного участка
от т.	до т.			
1	2	3	4	5
н344У	н347У	31,54	—	—
н347У	н348У	62,84		
н348У	н349У	10,16		

1	2	3	4	5
н349У	н345У	24,59	—	—
н345У	н344У	76,25		

3. Характеристики уточняемого земельного участка с кадастровым номером 31:09:1706012:364

№ п/п	Наименование характеристики земельного участка	Значение характеристики
1	2	3
1	Площадь земельного участка ± величина погрешности определения площади (Р ± ΔР), м²	2160 ± 16
2	Формула, примененная для расчета предельной допустимой погрешности определения площади земельного участка (ΔР), м²	3,5*0,10*√(2 160,00) = 16
3	Иные сведения	Согласно Постановления Правительства РФ от 11.03.2010 г. №138 "Об утверждении Федеральных правил использования воздушного пространства Российской Федерации" вводятся ограничения: п.58 "Приаэродромная территория является зоной с особыми условиями использования территории и отображается в схеме территориального планирования соответствующего субъекта Российской Федерации"Согласно Воздушного кодекса Российской Федерации от 19.03.1997 г. №60 ФЗ вводятся ограничения: ст.46 "Проектирование, строительство и развитие городских и сельских поселений, а также строительство и реконструкция промышленных, сельскохозяйственных и иных объектов в пределах приаэродромной территории должны проводиться с соблюдением требований безопасности полетов воздушных судов, с учетом возможных негативных воздействий оборудования аэродрома и полетов воздушных судов на здоровье граждан и деятельность юридических лиц и по согласованию с собственником аэродрома". Учётный номер зоны 31:00-6.384. Обременение возникает на основании: Воздушный кодекс Российской Федерации № 60-ФЗ, от 19 марта 1997 г., документ выдан Государственная Дума. Постановление Правительства РФ "Об утверждении Федеральных правил использования воздушного пространства Российской Федерации" № 138, от 11 марта 2010 г., документ выдан Правительство РФ. Приказ Министерства транспорта Российской Федерации "Об утверждении Порядка установления границ полос воздушных подходов на гражданских аэродромах" № 243, от 9 ноября 2010 г., документ выдан Министерство транспорта Российской Федерации. Текстовое и графическое описание местоположения границ зон с особыми условиями использования территории,перечень координат характерных точек границ таких зон № б/н, от 3 августа 2016 г., документ выдан ООО "Белгородземпроект". письмо ООО «Международный аэропорт Белгород» № 176, от 2 марта 2017 г., документ выдан ООО «Международный аэропорт Белгород» Содержание ограничений режима использования объектов недвижимости в границах зоны с особыми условиями использования территории установлено п.п. 8, 9, 10 и 11 Правил установления охранных зон объектов электросетевого хозяйства, утвержденных Постановлением Правительства Российской Федерации от 24.02.2009г. №160 "О порядке установления охранных зон объектов электросетевого хозяйства и особых условий использования земельных участков,

1	2	3
		расположенных в границах таких зон". Учётный номер зоны 31:09-6.1835. Обременение возникает на основании: Постановление Правительства Российской Федерации "О порядке установления охранных зон объектов электросетевого хозяйства и особых условий использования земельных участков, расположенных в границах таких зон" № 160, от 24 февраля 2009 г., документ выдан Правительство Российской Федерации. Текстовое и графическое описание местоположения границ зон с особыми условиями использования территории, перечень координат характерных точек границ таких зон № б/н, от 16 января 2018 г., документ выдан ООО "Синтез геодезии и картографии". Письмо ВДУ Ростехнадзор № Б1-16-2527, от 22 марта 2018 г., документ выдан ВДУ Ростехнадзор Запрещение. Обременение возникает на основании: Постановление о запрете на совершение действий по регистрации (pdf) № 444657399/8618, от 23 июля 2021 г., документ выдан Отдел судебных приставов по г. Сургуту Управление Федеральной службы судебных приставов по ХМАО-Югре (УФССП России по ХМАО-Югре) Запрещение. Обременение возникает на основании: Постановление о запрете на совершение действий по регистрации (pdf) № 444656573/8618, от 23 июля 2021 г., документ выдан Отдел судебных приставов по г. СургутуУправление Федеральной службы судебных приставов по ХМАО-Югре (УФССП России по ХМАО-Югре)

1. Сведения о характерных точках границы уточняемого земельного участка с кадастровым номером 31:09:1706012:81

Зона № 2

Обозначение характерных точек границ	Существующие координаты, м		Уточненные координаты, м		Метод определения координат	Средняя квадратическая погрешность определения координат характерной точки (Mt), м	Формулы, примененные для расчета средней квадратической погрешности определения координат характерной точки (Mt), м
	X	Y	X	Y			
1	2	3	4	5	6	7	8
438	407 380,57	2 127 417,64	—	—	—	—	—
439	407 340,23	2 127 400,78	—	—			
440	407 363,06	2 127 340,68	—	—			
441	407 413,77	2 127 358,29	—	—			
н164У	—	—	407 360,89	2 127 426,56	Метод спутниковых геодезических измерений (определений)	0,10	√(0,07^2 + 0,07^2) = 0,10
н165У	—	—	407 320,88	2 127 407,64			
н161У	—	—	407 349,14	2 127 348,51			

1	2	3	4	5	6	7	8
н160У	—	—	407 387,32	2 127 365,04	Метод спутниковых геодезических измерений (определений)	0,10	√(0,07^2 + 0,07^2) = 0,10
н166У	—	—	407 397,16	2 127 369,32			
н164У	—	—	407 360,89	2 127 426,56			

2. Сведения о частях границ уточняемого земельного участка с кадастровым номером 31:09:1706012:81

Обозначение части границ		Горизонтальное проложение (S), м	Описание прохождения части границ	Отметка о наличии земельного спора о местоположении границ земельного участка
от т.	до т.			
1	2	3	4	5
н164У	н165У	44,26	—	—
н165У	н161У	65,54		
н161У	н160У	41,60		
н160У	н166У	10,73		
н166У	н164У	67,76		

3. Характеристики уточняемого земельного участка с кадастровым номером 31:09:1706012:81

№ п/п	Наименование характеристики земельного участка	Значение характеристики
1	2	3
1	Площадь земельного участка ± величина погрешности определения площади (Р ± ΔР), м²	3202 ± 20
2	Формула, примененная для расчета предельной допустимой погрешности определения площади земельного участка (ΔР), м²	3,5*0,10*√(3 202,00) = 20

1	2	3
3	Иные сведения	Согласно Постановления Правительства РФ от 11.03.2010 г. №138 "Об утверждении Федеральных правил использования воздушного пространства Российской Федерации" вводятся ограничения: п.58 "Приаэродромная территория является зоной с особыми условиями использования территории и отображается в схеме территориального планирования соответствующего субъекта Российской Федерации"Согласно Воздушного кодекса Российской Федерации от 19.03.1997 г. №60 ФЗ вводятся ограничения: ст.46 "Проектирование, строительство и развитие городских и сельских поселений, а также строительство и реконструкция промышленных, сельскохозяйственных и иных объектов в пределах приаэродромной территории должны проводиться с соблюдением требований безопасности полетов воздушных судов, с учетом возможных негативных воздействий оборудования аэродрома и полетов воздушных судов на здоровье граждан и деятельность юридических лиц и по согласованию с собственником аэродрома". Учётный номер зоны 31.00.2.387. Обременение возникает на основании: Воздушный кодекс Российской Федерации № 60-ФЗ, от 19 марта 1997 г., документ выдан Государственная Дума

1. Сведения о характерных точках границы уточняемого земельного участка с кадастровым номером 31:09:1706012:122

Зона № 2

Обозначение характерных точек границ	Существующие координаты, м		Уточненные координаты, м		Метод определения координат	Средняя квадратическая погрешность определения координат характерной точки (Mt), м	Формулы, примененные для расчета средней квадратической погрешности определения координат характерной точки (Mt), м
	X	Y	X	Y			
1	2	3	4	5	6	7	8
10	407 210,24	2 127 521,54	—	—	—	—	—
11	407 179,67	2 127 516,95	—	—			
12	407 183,22	2 127 478,59	—	—			
16	407 203,13	2 127 480,45	—	—			
8	407 212,93	2 127 481,37	—	—			
9	407 212,81	2 127 486,59	—	—			
н441У	—	—	407 195,31	2 127 517,78	Метод спутниковых геодезических измерений (определений)	0,10	√(0,07^2 + 0,07^2) = 0,10
н437У	—	—	407 164,74	2 127 513,20			
н436У	—	—	407 168,29	2 127 474,83			

1	2	3	4	5	6	7	8
н442У	—	—	407 188,20	2 127 476,69	Метод спутниковых геодезических измерений (определений)	0,10	√(0,07^2 + 0,07^2) = 0,10
н443У	—	—	407 198,00	2 127 477,61			
н444У	—	—	407 197,88	2 127 482,83			
н445У	—	—	407 195,71	2 127 512,33			
н441У	—	—	407 195,31	2 127 517,78			

2. Сведения о частях границ уточняемого земельного участка с кадастровым номером 31:09:1706012:122

Обозначение части границ		Горизонтальное проложение (S), м	Описание прохождения части границ	Отметка о наличии земельного спора о местоположении границ земельного участка
от т.	до т.			
1	2	3	4	5
н441У	н437У	30,91	—	—
н437У	н436У	38,53		
н436У	н442У	20,00		
н442У	н443У	9,84		
н443У	н444У	5,22		
н444У	н445У	29,58		
н445У	н441У	5,46		

3. Характеристики уточняемого земельного участка с кадастровым номером 31:09:1706012:122

№ п/п	Наименование характеристики земельного участка	Значение характеристики
1	2	3
1	Площадь земельного участка ± величина погрешности определения площади (Р ± ΔР), м²	1200 ± 12
2	Формула, примененная для расчета предельной допустимой погрешности определения площади земельного участка (ΔР), м²	3,5*0,10*√(1 200,00) = 12

1	2	3
3	Иные сведения	Согласно Постановления Правительства РФ от 11.03.2010 г. №138 "Об утверждении Федеральных правил использования воздушного пространства Российской Федерации" вводятся ограничения: п.58 "Приаэродромная территория является зоной с особыми условиями использования территории и отображается в схеме территориального планирования соответствующего субъекта Российской Федерации"Согласно Воздушного кодекса Российской Федерации от 19.03.1997 г. №60 ФЗ вводятся ограничения: ст.46 "Проектирование, строительство и развитие городских и сельских поселений, а также строительство и реконструкция промышленных, сельскохозяйственных и иных объектов в пределах приаэродромной территории должны проводиться с соблюдением требований безопасности полетов воздушных судов, с учетом возможных негативных воздействий оборудования аэродрома и полетов воздушных судов на здоровье граждан и деятельность юридических лиц и по согласованию с собственником аэродрома". Учётный номер зоны 31.00.2.387. Обременение возникает на основании: Воздушный кодекс Российской Федерации № 60-ФЗ, от 19 марта 1997 г., документ выдан Государственная Дума

1. Сведения о характерных точках границы уточняемого земельного участка с кадастровым номером 31:09:1706012:20

Зона № 2

Обозначение характерных точек границ	Существующие координаты, м		Уточненные координаты, м		Метод определения координат	Средняя квадратическая погрешность определения координат характерной точки (Mt), м	Формулы, примененные для расчета средней квадратической погрешности определения координат характерной точки (Mt), м
	X	Y	X	Y			
1	2	3	4	5	6	7	8
1	407 224,45	2 127 039,28	—	—	—	—	—
2	407 233,07	2 127 024,67	—	—			
3	407 273,12	2 127 041,62	—	—			
4	407 312,04	2 127 058,36	—	—			
5	407 357,33	2 127 077,63	—	—			
6	407 350,69	2 127 095,28	—	—			
7	407 315,31	2 127 080,27	—	—			
8	407 279,21	2 127 064,38	—	—			
9	407 246,10	2 127 049,19	—	—			
н78У	—	—	407 226,14	2 127 039,62	Метод спутниковых геодезических измерений (определений)	0,10	√(0,07^2 + 0,07^2) = 0,10

1	2	3	4	5	6	7	8
н79У	—	—	407 234,31	2 127 024,68	Метод спутниковых геодезических измерений (определений)	0,10	√(0,07^2 + 0,07^2) = 0,10
н73У	—	—	407 236,61	2 127 025,52			
н77У	—	—	407 289,07	2 127 047,94			
н76У	—	—	407 349,35	2 127 073,80			
н80У	—	—	407 365,06	2 127 080,54			
н81У	—	—	407 358,10	2 127 098,94			
н82У	—	—	407 280,92	2 127 064,73			
н83У	—	—	407 248,28	2 127 049,78			
н78У	—	—	407 226,14	2 127 039,62			

2. Сведения о частях границ уточняемого земельного участка с кадастровым номером 31:09:1706012:20

Обозначение части границ		Горизонтальное проложение (S), м	Описание прохождения части границ	Отметка о наличии земельного спора о местоположении границ земельного участка
от т.	до т.			
1	2	3	4	5
н78У	н79У	17,03	—	—
н79У	н73У	2,45		
н73У	н77У	57,05		
н77У	н76У	65,59		
н76У	н80У	17,09		
н80У	н81У	19,67		
н81У	н82У	84,42		
н82У	н83У	35,90		
н83У	н78У	24,36		

3. Характеристики уточняемого земельного участка с кадастровым номером 31:09:1706012:20

№ п/п	Наименование характеристики земельного участка	Значение характеристики
1	2	3

1	2	3
1	Площадь земельного участка ± величина погрешности определения площади (Р ± ΔР), м²	2670 ± 18
2	Формула, примененная для расчета предельной допустимой погрешности определения площади земельного участка (ΔР), м²	3,5*0,10*√(2 670,00) = 18
3	Иные сведения	Согласно Постановления Правительства РФ от 11.03.2010 г. №138 "Об утверждении Федеральных правил использования воздушного пространства Российской Федерации" вводятся ограничения: п.58 "Приаэродромная территория является зоной с особыми условиями использования территории и отображается в схеме территориального планирования соответствующего субъекта Российской Федерации"Согласно Воздушного кодекса Российской Федерации от 19.03.1997 г. №60 ФЗ вводятся ограничения: ст.46 "Проектирование, строительство и развитие городских и сельских поселений, а также строительство и реконструкция промышленных, сельскохозяйственных и иных объектов в пределах приаэродромной территории должны проводиться с соблюдением требований безопасности полетов воздушных судов, с учетом возможных негативных воздействий оборудования аэродрома и полетов воздушных судов на здоровье граждан и деятельность юридических лиц и по согласованию с собственником аэродрома". Учётный номер зоны 31.00.2.387. Обременение возникает на основании: Воздушный кодекс Российской Федерации № 60-ФЗ, от 19 марта 1997 г., документ выдан Государственная Дума

1. Сведения о характерных точках границы уточняемого земельного участка с кадастровым номером 31:09:1706012:124

Зона № 2

Обозначение характерных точек границ	Существующие координаты, м		Уточненные координаты, м		Метод определения координат	Средняя квадратическая погрешность определения координат характерной точки (Mt), м	Формулы, примененные для расчета средней квадратической погрешности определения координат характерной точки (Mt), м
	X	Y	X	Y			
1	2	3	4	5	6	7	8
1	407 151,37	2 127 157,47	—	—	—	—	—
5	407 176,81	2 127 124,48	—	—			
4	407 207,48	2 127 138,18	—	—			
3	407 225,48	2 127 147,04	—	—			
2	407 245,07	2 127 152,39	—	—			
1	407 254,19	2 127 155,17	—	—			
7	407 250,58	2 127 173,53	—	—			

1	2	3	4	5	6	7	8
9	407 245,69	2 127 172,61	—	—	—	—	—
9	407 221,14	2 127 168,55	—	—			
10	407 215,60	2 127 168,87	—	—			
11	407 203,87	2 127 167,28	—	—			
12	407 186,71	2 127 163,21	—	—			
13	407 172,51	2 127 159,83	—	—			
н107У	—	—	407 149,63	2 127 156,42	Метод спутниковых геодезических измерений (определений)	0,10	√(0,07^2 + 0,07^2) = 0,10
н108У	—	—	407 157,03	2 127 140,19			
н109У	—	—	407 160,73	2 127 134,12			
н106У	—	—	407 175,74	2 127 123,03			
н105У	—	—	407 224,36	2 127 146,34			
н172У	—	—	407 260,82	2 127 156,92			
н110У	—	—	407 256,27	2 127 176,33			
н111У	—	—	407 153,24	2 127 157,22			
н107У	—	—	407 149,63	2 127 156,42			

2. Сведения о частях границ уточняемого земельного участка с кадастровым номером 31:09:1706012:124

Обозначение части границ		Горизонтальное проложение (S), м	Описание прохождения части границ	Отметка о наличии земельного спора о местоположении границ земельного участка
от т.	до т.			
1	2	3	4	5
н107У	н108У	17,84	—	—
н108У	н109У	7,11		
н109У	н106У	18,66		
н106У	н105У	53,92		
н105У	н172У	37,96		
н172У	н110У	19,94		

1	2	3	4	5
н110У	н111У	104,79	—	—
н111У	н107У	3,70		

3. Характеристики уточняемого земельного участка с кадастровым номером 31:09:1706012:124

№ п/п	Наименование характеристики земельного участка	Значение характеристики
1	2	3
1	Площадь земельного участка ± величина погрешности определения площади (Р ± ΔР), м²	2895 ± 19
2	Формула, примененная для расчета предельной допустимой погрешности определения площади земельного участка (ΔР), м²	3,5*0,10*√(2 895,00) = 19
3	Иные сведения	Согласно Постановления Правительства РФ от 11.03.2010 г. №138 "Об утверждении Федеральных правил использования воздушного пространства Российской Федерации" вводятся ограничения: п.58 "Приаэродромная территория является зоной с особыми условиями использования территории и отображается в схеме территориального планирования соответствующего субъекта Российской Федерации"Согласно Воздушного кодекса Российской Федерации от 19.03.1997 г. №60 ФЗ вводятся ограничения: ст.46 "Проектирование, строительство и развитие городских и сельских поселений, а также строительство и реконструкция промышленных, сельскохозяйственных и иных объектов в пределах приаэродромной территории должны проводиться с соблюдением требований безопасности полетов воздушных судов, с учетом возможных негативных воздействий оборудования аэродрома и полетов воздушных судов на здоровье граждан и деятельность юридических лиц и по согласованию с собственником аэродрома". Учётный номер зоны 31.00.2.387. Обременение возникает на основании: Воздушный кодекс Российской Федерации № 60-ФЗ, от 19 марта 1997 г., документ выдан Государственная Дума

1. Сведения о характерных точках границы уточняемого земельного участка с кадастровым номером 31:09:1706012:68

Зона № 2

Обозначение характерных точек границ	Существующие координаты, м		Уточненные координаты, м		Метод определения координат	Средняя квадратическая погрешность определения координат характерной точки (Mt), м	Формулы, примененные для расчета средней квадратической погрешности определения координат характерной точки (Mt), м
	X	Y	X	Y			
1	2	3	4	5	6	7	8
602	407 016,94	2 127 313,00	—	—	—	—	—

1	2	3	4	5	6	7	8
356	407 031,03	2 127 318,15	—	—	—	—	—
357	407 016,30	2 127 369,65	—	—			
358	407 003,62	2 127 414,32	—	—			
604	406 989,53	2 127 409,17	—	—			
603	407 002,13	2 127 364,50	—	—			
н390У	—	—	407 002,91	2 127 310,40	Метод спутниковых геодезических измерений (определений)	0,10	√(0,07^2 + 0,07^2) = 0,10
н393У	—	—	407 017,38	2 127 315,04			
н394У	—	—	407 002,34	2 127 368,04			
н395У	—	—	406 999,76	2 127 377,12			
н396У	—	—	406 991,06	2 127 411,07			
н392У	—	—	406 975,18	2 127 406,13			
н391У	—	—	406 984,91	2 127 372,84			
н390У	—	—	407 002,91	2 127 310,40			

2. Сведения о частях границ уточняемого земельного участка с кадастровым номером 31:09:1706012:68

Обозначение части границ		Горизонтальное проложение (S), м	Описание прохождения части границ	Отметка о наличии земельного спора о местоположении границ земельного участка
от т.	до т.			
1	2	3	4	5
н390У	н393У	15,20	—	—
н393У	н394У	55,09		
н394У	н395У	9,44		
н395У	н396У	35,05		
н396У	н392У	16,63		
н392У	н391У	34,68		
н391У	н390У	64,98		

3. Характеристики уточняемого земельного участка с кадастровым номером 31:09:1706012:68

№ п/п	Наименование характеристики земельного участка	Значение характеристики

1	2	3
1	Площадь земельного участка ± величина погрешности определения площади (Р ± ΔР), м²	1551 ± 14
2	Формула, примененная для расчета предельной допустимой погрешности определения площади земельного участка (ΔР), м²	3,5*0,10*√(1 551,00) = 14
3	Иные сведения	Согласно Постановления Правительства РФ от 11.03.2010 г. №138 "Об утверждении Федеральных правил использования воздушного пространства Российской Федерации" вводятся ограничения: п.58 "Приаэродромная территория является зоной с особыми условиями использования территории и отображается в схеме территориального планирования соответствующего субъекта Российской Федерации"Согласно Воздушного кодекса Российской Федерации от 19.03.1997 г. №60 ФЗ вводятся ограничения: ст.46 "Проектирование, строительство и развитие городских и сельских поселений, а также строительство и реконструкция промышленных, сельскохозяйственных и иных объектов в пределах приаэродромной территории должны проводиться с соблюдением требований безопасности полетов воздушных судов, с учетом возможных негативных воздействий оборудования аэродрома и полетов воздушных судов на здоровье граждан и деятельность юридических лиц и по согласованию с собственником аэродрома". Учётный номер зоны 31.00.2.387. Обременение возникает на основании: Воздушный кодекс Российской Федерации № 60-ФЗ, от 19 марта 1997 г., документ выдан Государственная Дума

1. Сведения о характерных точках границы уточняемого земельного участка с кадастровым номером 31:09:1706012:144

Зона № 2

Обозначение характерных точек границ	Существующие координаты, м		Уточненные координаты, м		Метод определения координат	Средняя квадратическая погрешность определения координат характерной точки (Mt), м	Формулы, примененные для расчета средней квадратической погрешности определения координат характерной точки (Mt), м
	X	Y	X	Y			
1	2	3	4	5	6	7	8
683	407 101,79	2 127 129,06	—	—	—	—	—
2	407 101,89	2 127 155,76	—	—			
3	407 061,37	2 127 141,22	—	—			
4	407 069,85	2 127 115,92	—	—			
н229У	—	—	407 087,78	2 127 121,46	Метод спутниковых геодезических измерений (определений)	0,10	√(0,07^2 + 0,07^2) = 0,10

1	2	3	4	5	6	7	8
н230У	—	—	407 088,94	2 127 131,59	Метод спутниковых геодезических измерений (определений)	0,10	√(0,07^2 + 0,07^2) = 0,10
н225У	—	—	407 093,94	2 127 155,35			
н228У	—	—	407 043,22	2 127 135,93			
н231У	—	—	407 050,11	2 127 109,81			
н229У	—	—	407 087,78	2 127 121,46			

2. Сведения о частях границ уточняемого земельного участка с кадастровым номером 31:09:1706012:144

Обозначение части границ		Горизонтальное проложение (S), м	Описание прохождения части границ	Отметка о наличии земельного спора о местоположении границ земельного участка
от т.	до т.			
1	2	3	4	5
н229У	н230У	10,20	—	—
н230У	н225У	24,28		
н225У	н228У	54,31		
н228У	н231У	27,01		
н231У	н229У	39,43		

3. Характеристики уточняемого земельного участка с кадастровым номером 31:09:1706012:144

№ п/п	Наименование характеристики земельного участка	Значение характеристики
1	2	3
1	Площадь земельного участка ± величина погрешности определения площади (Р ± ΔР), м²	1320 ± 13
2	Формула, примененная для расчета предельной допустимой погрешности определения площади земельного участка (ΔР), м²	3,5*0,10*√(1 320,00) = 13

1	2	3
3	Иные сведения	Согласно Постановления Правительства РФ от 11.03.2010 г. №138 "Об утверждении Федеральных правил использования воздушного пространства Российской Федерации" вводятся ограничения: п.58 "Приаэродромная территория является зоной с особыми условиями использования территории и отображается в схеме территориального планирования соответствующего субъекта Российской Федерации"Согласно Воздушного кодекса Российской Федерации от 19.03.1997 г. №60 ФЗ вводятся ограничения: ст.46 "Проектирование, строительство и развитие городских и сельских поселений, а также строительство и реконструкция промышленных, сельскохозяйственных и иных объектов в пределах приаэродромной территории должны проводиться с соблюдением требований безопасности полетов воздушных судов, с учетом возможных негативных воздействий оборудования аэродрома и полетов воздушных судов на здоровье граждан и деятельность юридических лиц и по согласованию с собственником аэродрома". Учётный номер зоны 31.00.2.387. Обременение возникает на основании: Воздушный кодекс Российской Федерации № 60-ФЗ, от 19 марта 1997 г., документ выдан Государственная Дума Запрещение. Обременение возникает на основании: Постановление о запрете на совершение действий по регистрации (pdf) № 44849653/3112, от 15 июня 2021 г., документ выдан Корочанское районное отделение судебных приставов Управления Федеральной службы судебных приставов по Белгородской области (УФССП России по Белгородской области) Запрещение. Обременение возникает на основании: Постановление о запрете на совершение действий по регистрации (pdf) № 44920338/3112, от 18 июня 2021 г., документ выдан Корочанское районное отделение судебных приставов Управления Федеральной службы судебных приставов по Белгородской области (УФССП России по Белгородской области) Запрещение. Обременение возникает на основании: Постановление о запрете на совершение действий по регистрации (pdf) № 44920339/3112, от 18 июня 2021 г., документ выдан Корочанское районное отделение судебных приставов Управления Федеральной службы судебных приставов по Белгородской области (УФССП России по Белгородской области) Запрещение. Обременение возникает на основании: Постановление о запрете на совершение действий по регистрации № 27414060/3112, от 26 ноября 2018 г., документ выдан Корочанский РОСП УФССП по Белгородской области Запрещение. Обременение возникает на основании: Определение Корочанского районного суда Белгородской области от 30 марта 2017 г. Запрещение. Обременение возникает на основании: Постановление судебного пристава-исполнителя о запрете регистрационных действий в отношении объектов недвижимого имущества от 22 апреля 2016 г.

1. Сведения о характерных точках границы уточняемого земельного участка с кадастровым номером 31:09:1706012:146

Зона № 2

Обозначение характерных точек границ	Существующие координаты, м		Уточненные координаты, м		Метод определения координат	Средняя квадратическая погрешность определения координат характерной точки (Mt), м	Формулы, примененные для расчета средней квадратической погрешности определения координат характерной точки (Mt), м
	X	Y	X	Y			
1	2	3	4	5	6	7	8
1	407 219,52	2 127 348,59	—	—	—	—	—
2	407 202,75	2 127 341,84	—	—			
3	407 208,67	2 127 324,42	—	—			
4	407 216,96	2 127 304,96	—	—			
5	407 222,22	2 127 302,55	—	—			
3	407 246,84	2 127 306,19	—	—			
2	407 232,29	2 127 333,81	—	—			
8	407 226,06	2 127 332,03	—	—			
н174У	—	—	407 205,41	2 127 345,74	Метод спутниковых геодезических измерений (определений)	0,10	√(0,07^2 + 0,07^2) = 0,10
н182У	—	—	407 189,18	2 127 337,76			
н183У	—	—	407 196,38	2 127 320,83			
н184У	—	—	407 206,09	2 127 302,04			
н185У	—	—	407 211,52	2 127 300,03			
н177У	—	—	407 235,80	2 127 305,49			
н176У	—	—	407 219,24	2 127 331,95			
н175У	—	—	407 213,16	2 127 329,71			
н174У	—	—	407 205,41	2 127 345,74			

2. Сведения о частях границ уточняемого земельного участка с кадастровым номером 31:09:1706012:146

Обозначение части границ		Горизонтальное проложение (S), м	Описание прохождения части границ	Отметка о наличии земельного спора о местоположении границ земельного участка
от т.	до т.			
1	2	3	4	5
н174У	н182У	18,09	—	—
н182У	н183У	18,40		
н183У	н184У	21,15		
н184У	н185У	5,79		
н185У	н177У	24,89		
н177У	н176У	31,21		
н176У	н175У	6,48		
н175У	н174У	17,81		

3. Характеристики уточняемого земельного участка с кадастровым номером 31:09:1706012:146

№ п/п	Наименование характеристики земельного участка	Значение характеристики
1	2	3
1	Площадь земельного участка ± величина погрешности определения площади (Р ± ΔР), м²	1073 ± 11
2	Формула, примененная для расчета предельной допустимой погрешности определения площади земельного участка (ΔР), м²	3,5*0,10*√(1 073,00) = 11

1	2	3
3	Иные сведения	Согласно Постановления Правительства РФ от 11.03.2010 г. №138 "Об утверждении Федеральных правил использования воздушного пространства Российской Федерации" вводятся ограничения: п.58 "Приаэродромная территория является зоной с особыми условиями использования территории и отображается в схеме территориального планирования соответствующего субъекта Российской Федерации"Согласно Воздушного кодекса Российской Федерации от 19.03.1997 г. №60 ФЗ вводятся ограничения: ст.46 "Проектирование, строительство и развитие городских и сельских поселений, а также строительство и реконструкция промышленных, сельскохозяйственных и иных объектов в пределах приаэродромной территории должны проводиться с соблюдением требований безопасности полетов воздушных судов, с учетом возможных негативных воздействий оборудования аэродрома и полетов воздушных судов на здоровье граждан и деятельность юридических лиц и по согласованию с собственником аэродрома". Учётный номер зоны 31.00.2.387. Обременение возникает на основании: Воздушный кодекс Российской Федерации № 60-ФЗ, от 19 марта 1997 г., документ выдан Государственная Дума Запрещение. Обременение возникает на основании: Постановление о запрете на совершение действий по регистрации (pdf) № 272463194/3110, от 15 июня 2021 г., документ выдан Отделение судебных приставов по г.Белгороду Управления Федеральной службы судебных приставов по Белгородской области (УФССП России по Белгородской области)

1. Сведения о характерных точках границы уточняемого земельного участка с кадастровым номером 31:09:1706012:31

Зона № 2

Обозначение характерных точек границ	Существующие координаты, м		Уточненные координаты, м		Метод определения координат	Средняя квадратическая погрешность определения координат характерной точки (Mt), м	Формулы, примененные для расчета средней квадратической погрешности определения координат характерной точки (Mt), м
	X	Y	X	Y			
1	2	3	4	5	6	7	8
440	407 363,06	2 127 340,68	—	—	—	—	—
439	407 340,23	2 127 400,78	—	—			
687	407 233,21	2 127 363,76	—	—			
688	407 240,11	2 127 344,87	—	—			
689	407 312,07	2 127 366,43	—	—			
690	407 325,43	2 127 342,16	—	—			
691	407 329,28	2 127 329,35	—	—			
472	407 334,35	2 127 330,71	—	—			

1	2	3	4	5	6	7	8
н161У	—	—	407 349,14	2 127 348,51	Метод спутниковых геодезических измерений (определений)	0,10	√(0,07^2 + 0,07^2) = 0,10
н165У	—	—	407 320,88	2 127 407,64			
н167У	—	—	407 237,84	2 127 370,50			
н168У	—	—	407 218,74	2 127 361,38			
н169У	—	—	407 221,69	2 127 353,77			
н170У	—	—	407 226,46	2 127 341,79			
н171У	—	—	407 300,71	2 127 372,16			
н173У	—	—	407 318,18	2 127 335,35			
н162У	—	—	407 321,25	2 127 336,44			
н161У	—	—	407 349,14	2 127 348,51			

2. Сведения о частях границ уточняемого земельного участка с кадастровым номером 31:09:1706012:31

Обозначение части границ		Горизонтальное проложение (S), м	Описание прохождения части границ	Отметка о наличии земельного спора о местоположении границ земельного участка
от т.	до т.			
1	2	3	4	5
н161У	н165У	65,54	—	—
н165У	н167У	90,97		
н167У	н168У	21,17		
н168У	н169У	8,16		
н169У	н170У	12,89		
н170У	н171У	80,22		
н171У	н173У	40,75		
н173У	н162У	3,26		
н162У	н161У	30,39		

3. Характеристики уточняемого земельного участка с кадастровым номером 31:09:1706012:31

№ п/п	Наименование характеристики земельного участка	Значение характеристики
1	2	3
1	Площадь земельного участка ± величина погрешности определения площади (Р ± ΔР), м²	4000 ± 22
2	Формула, примененная для расчета предельной допустимой погрешности определения площади земельного участка (ΔР), м²	3,5*0,10*√(4 000,00) = 22
3	Иные сведения	Согласно Постановления Правительства РФ от 11.03.2010 г. №138 "Об утверждении Федеральных правил использования воздушного пространства Российской Федерации" вводятся ограничения: п.58 "Приаэродромная территория является зоной с особыми условиями использования территории и отображается в схеме территориального планирования соответствующего субъекта Российской Федерации"Согласно Воздушного кодекса Российской Федерации от 19.03.1997 г. №60 ФЗ вводятся ограничения: ст.46 "Проектирование, строительство и развитие городских и сельских поселений, а также строительство и реконструкция промышленных, сельскохозяйственных и иных объектов в пределах приаэродромной территории должны проводиться с соблюдением требований безопасности полетов воздушных судов, с учетом возможных негативных воздействий оборудования аэродрома и полетов воздушных судов на здоровье граждан и деятельность юридических лиц и по согласованию с собственником аэродрома". Учётный номер зоны 31.00.2.387. Обременение возникает на основании: Воздушный кодекс Российской Федерации № 60-ФЗ, от 19 марта 1997 г., документ выдан Государственная Дума

1. Сведения о характерных точках границы уточняемого земельного участка с кадастровым номером 31:09:1706012:61

Зона № 2

Обозначение характерных точек границ	Существующие координаты, м		Уточненные координаты, м		Метод определения координат	Средняя квадратическая погрешность определения координат характерной точки (Mt), м	Формулы, примененные для расчета средней квадратической погрешности определения координат характерной точки (Mt), м
	X	Y	X	Y			
1	2	3	4	5	6	7	8
692	406 825,28	2 127 175,21	—	—	—	—	—
693	406 814,20	2 127 167,94	—	—			
556	406 819,84	2 127 158,50	—	—			
555	406 831,20	2 127 165,28	—	—			

1	2	3	4	5	6	7	8
694	406 827,38	2 127 171,69	—	—	—	—	—
н303У	—	—	406 826,31	2 127 175,32	Метод спутниковых геодезических измерений (определений)	0,10	√(0,07^2 + 0,07^2) = 0,10
н312У	—	—	406 815,52	2 127 167,65			
н304У	—	—	406 821,54	2 127 159,08			
н298У	—	—	406 832,17	2 127 165,94			
н303У	—	—	406 826,31	2 127 175,32			

2. Сведения о частях границ уточняемого земельного участка с кадастровым номером 31:09:1706012:61

Обозначение части границ		Горизонтальное проложение (S), м	Описание прохождения части границ	Отметка о наличии земельного спора о местоположении границ земельного участка
от т.	до т.			
1	2	3	4	5
н303У	н312У	13,24	—	—
н312У	н304У	10,47		
н304У	н298У	12,65		
н298У	н303У	11,06		

3. Характеристики уточняемого земельного участка с кадастровым номером 31:09:1706012:61

№ п/п	Наименование характеристики земельного участка	Значение характеристики
1	2	3
1	Площадь земельного участка ± величина погрешности определения площади (Р ± ΔР), м²	139 ± 4
2	Формула, примененная для расчета предельной допустимой погрешности определения площади земельного участка (ΔР), м²	3,5*0,10*√(139,00) = 4

1	2	3
3	Иные сведения	Согласно Постановления Правительства РФ от 11.03.2010 г. №138 "Об утверждении Федеральных правил использования воздушного пространства Российской Федерации" вводятся ограничения: п.58 "Приаэродромная территория является зоной с особыми условиями использования территории и отображается в схеме территориального планирования соответствующего субъекта Российской Федерации"Согласно Воздушного кодекса Российской Федерации от 19.03.1997 г. №60 ФЗ вводятся ограничения: ст.46 "Проектирование, строительство и развитие городских и сельских поселений, а также строительство и реконструкция промышленных, сельскохозяйственных и иных объектов в пределах приаэродромной территории должны проводиться с соблюдением требований безопасности полетов воздушных судов, с учетом возможных негативных воздействий оборудования аэродрома и полетов воздушных судов на здоровье граждан и деятельность юридических лиц и по согласованию с собственником аэродрома". Учётный номер зоны 31.00.2.387. Обременение возникает на основании: Воздушный кодекс Российской Федерации № 60-ФЗ, от 19 марта 1997 г., документ выдан Государственная Дума

1. Сведения о характерных точках границы уточняемого земельного участка с кадастровым номером 31:09:1706012:87

Зона № 2

Обозначение характерных точек границ	Существующие координаты, м		Уточненные координаты, м		Метод определения координат	Средняя квадратическая погрешность определения координат характерной точки (Mt), м	Формулы, примененные для расчета средней квадратической погрешности определения координат характерной точки (Mt), м
	X	Y	X	Y			
1	2	3	4	5	6	7	8
222	406 945,71	2 127 398,82	—	—	—	—	—
230	406 939,07	2 127 418,69	—	—			
487	406 930,69	2 127 448,32	—	—			
488	406 907,62	2 127 438,78	—	—			
489	406 918,40	2 127 381,46	—	—			
477	406 919,57	2 127 371,96	—	—			
476	406 948,89	2 127 375,29	—	—			
486	406 946,85	2 127 393,96	—	—			
н382У	—	—	406 917,86	2 127 438,55	Метод спутниковых геодезических измерений (определений)	0,10	√(0,07^2 + 0,07^2) = 0,10

1	2	3	4	5	6	7	8
н383У	—	—	406 891,20	2 127 432,87	Метод спутниковых геодезических измерений (определений)	0,10	√(0,07^2 + 0,07^2) = 0,10
н375У	—	—	406 901,14	2 127 368,35			
н374У	—	—	406 932,98	2 127 373,10			
н384У	—	—	406 927,12	2 127 402,69			
н385У	—	—	406 923,22	2 127 418,78			
н382У	—	—	406 917,86	2 127 438,55			

2. Сведения о частях границ уточняемого земельного участка с кадастровым номером 31:09:1706012:87

Обозначение части границ		Горизонтальное проложение (S), м	Описание прохождения части границ	Отметка о наличии земельного спора о местоположении границ земельного участка
от т.	до т.			
1	2	3	4	5
н382У	н383У	27,26	—	—
н383У	н375У	65,28		
н375У	н374У	32,19		
н374У	н384У	30,16		
н384У	н385У	16,56		
н385У	н382У	20,48		

3. Характеристики уточняемого земельного участка с кадастровым номером 31:09:1706012:87

№ п/п	Наименование характеристики земельного участка	Значение характеристики
1	2	3
1	Площадь земельного участка ± величина погрешности определения площади (Р ± ΔР), м²	2003 ± 16
2	Формула, примененная для расчета предельной допустимой погрешности определения площади земельного участка (ΔР), м²	3,5*0,10*√(2 003,00) = 16

1	2	3
3	Иные сведения	Согласно Постановления Правительства РФ от 11.03.2010 г. №138 "Об утверждении Федеральных правил использования воздушного пространства Российской Федерации" вводятся ограничения: п.58 "Приаэродромная территория является зоной с особыми условиями использования территории и отображается в схеме территориального планирования соответствующего субъекта Российской Федерации"Согласно Воздушного кодекса Российской Федерации от 19.03.1997 г. №60 ФЗ вводятся ограничения: ст.46 "Проектирование, строительство и развитие городских и сельских поселений, а также строительство и реконструкция промышленных, сельскохозяйственных и иных объектов в пределах приаэродромной территории должны проводиться с соблюдением требований безопасности полетов воздушных судов, с учетом возможных негативных воздействий оборудования аэродрома и полетов воздушных судов на здоровье граждан и деятельность юридических лиц и по согласованию с собственником аэродрома". Учётный номер зоны 31.00.2.387. Обременение возникает на основании: Воздушный кодекс Российской Федерации № 60-ФЗ, от 19 марта 1997 г., документ выдан Государственная Дума

1. Сведения о характерных точках границы уточняемого земельного участка с кадастровым номером 31:09:1706012:74

Зона № 2

Обозначение характерных точек границ	Существующие координаты, м		Уточненные координаты, м		Метод определения координат	Средняя квадратическая погрешность определения координат характерной точки (Mt), м	Формулы, примененные для расчета средней квадратической погрешности определения координат характерной точки (Mt), м
	X	Y	X	Y			
1	2	3	4	5	6	7	8
н291У	—	—	406 947,00	2 126 997,32	Метод спутниковых геодезических измерений (определений)	0,10	√(0,07^2 + 0,07^2) = 0,10
281	406 942,57	2 127 008,50	406 942,57	2 127 008,50			
283	406 924,68	2 127 051,02	—	—	—	—	—
289	406 902,42	2 127 043,34	—	—			
н283У	—	—	406 921,76	2 127 058,23	Метод спутниковых геодезических измерений (определений)	0,10	√(0,07^2 + 0,07^2) = 0,10
н289У	—	—	406 899,90	2 127 049,65			
292	406 908,63	2 127 029,56	406 908,63	2 127 029,56			

1	2	3	4	5	6	7	8
293	406 925,15	2 126 992,92	—	—	—	—	—
697	406 940,50	2 126 981,65	—	—			
706	406 950,90	2 126 987,71	—	—			
2051	—	—	406 926,95	2 126 988,93	Метод спутниковых геодезических измерений (определений)	0,10	√(0,07^2 + 0,07^2) = 0,10
н291У	—	—	406 947,00	2 126 997,32			

2. Сведения о частях границ уточняемого земельного участка с кадастровым номером 31:09:1706012:74

Обозначение части границ		Горизонтальное проложение (S), м	Описание прохождения части границ	Отметка о наличии земельного спора о местоположении границ земельного участка
от т.	до т.			
1	2	3	4	5
н291У	281	12,03	—	—
281	н283У	53,91		
н283У	н289У	23,48		
н289У	292	21,90		
292	2051	44,57		
2051	н291У	21,73		

3. Характеристики уточняемого земельного участка с кадастровым номером 31:09:1706012:74

№ п/п	Наименование характеристики земельного участка	Значение характеристики
1	2	3
1	Площадь земельного участка ± величина погрешности определения площади (Р ± ΔР), м²	1509 ± 14
2	Формула, примененная для расчета предельной допустимой погрешности определения площади земельного участка (ΔР), м²	3,5*0,10*√(1 509,00) = 14

1	2	3
3	Иные сведения	Согласно Постановления Правительства РФ от 11.03.2010 г. №138 "Об утверждении Федеральных правил использования воздушного пространства Российской Федерации" вводятся ограничения: п.58 "Приаэродромная территория является зоной с особыми условиями использования территории и отображается в схеме территориального планирования соответствующего субъекта Российской Федерации"Согласно Воздушного кодекса Российской Федерации от 19.03.1997 г. №60 ФЗ вводятся ограничения: ст.46 "Проектирование, строительство и развитие городских и сельских поселений, а также строительство и реконструкция промышленных, сельскохозяйственных и иных объектов в пределах приаэродромной территории должны проводиться с соблюдением требований безопасности полетов воздушных судов, с учетом возможных негативных воздействий оборудования аэродрома и полетов воздушных судов на здоровье граждан и деятельность юридических лиц и по согласованию с собственником аэродрома". Учётный номер зоны 31.00.2.387. Обременение возникает на основании: Воздушный кодекс Российской Федерации № 60-ФЗ, от 19 марта 1997 г., документ выдан Государственная Дума

1. Сведения о характерных точках границы уточняемого земельного участка с кадастровым номером 31:09:1706012:139

Зона № 2

Обозначение характерных точек границ	Существующие координаты, м		Уточненные координаты, м		Метод определения координат	Средняя квадратическая погрешность определения координат характерной точки (Mt), м	Формулы, примененные для расчета средней квадратической погрешности определения координат характерной точки (Mt), м
	X	Y	X	Y			
1	2	3	4	5	6	7	8
6	406 958,25	2 127 424,00	—	—	—	—	—
230	406 939,07	2 127 418,69	—	—			
222	406 945,71	2 127 398,82	—	—			
486	406 946,85	2 127 393,96	—	—			
476	406 948,89	2 127 375,29	—	—			
220	406 950,54	2 127 360,21	—	—			
219	406 951,42	2 127 350,06	—	—			
1	406 976,88	2 127 357,78	—	—			
5	406 971,42	2 127 379,00	—	—			
н386У	—	—	406 945,30	2 127 423,82	Метод спутниковых геодезических измерений (определений)	0,10	√(0,07^2 + 0,07^2) = 0,10

1	2	3	4	5	6	7	8
н385У	—	—	406 923,22	2 127 418,78	Метод спутниковых геодезических измерений (определений)	0,10	√(0,07^2 + 0,07^2) = 0,10
н384У	—	—	406 927,12	2 127 402,69			
н374У	—	—	406 932,98	2 127 373,10			
н373У	—	—	406 937,66	2 127 351,31			
н387У	—	—	406 962,81	2 127 357,80			
н388У	—	—	406 951,16	2 127 399,20			
н386У	—	—	406 945,30	2 127 423,82			

2. Сведения о частях границ уточняемого земельного участка с кадастровым номером 31:09:1706012:139

Обозначение части границ		Горизонтальное проложение (S), м	Описание прохождения части границ	Отметка о наличии земельного спора о местоположении границ земельного участка
от т.	до т.			
1	2	3	4	5
н386У	н385У	22,65	—	—
н385У	н384У	16,56		
н384У	н374У	30,16		
н374У	н373У	22,29		
н373У	н387У	25,97		
н387У	н388У	43,01		
н388У	н386У	25,31		

3. Характеристики уточняемого земельного участка с кадастровым номером 31:09:1706012:139

№ п/п	Наименование характеристики земельного участка	Значение характеристики
1	2	3
1	Площадь земельного участка ± величина погрешности определения площади (Р ± ΔР), м²	1636 ± 14
2	Формула, примененная для расчета предельной допустимой погрешности определения площади земельного участка (ΔР), м²	3,5*0,10*√(1 636,00) = 14

1	2	3
3	Иные сведения	Согласно Постановления Правительства РФ от 11.03.2010 г. №138 "Об утверждении Федеральных правил использования воздушного пространства Российской Федерации" вводятся ограничения: п.58 "Приаэродромная территория является зоной с особыми условиями использования территории и отображается в схеме территориального планирования соответствующего субъекта Российской Федерации"Согласно Воздушного кодекса Российской Федерации от 19.03.1997 г. №60 ФЗ вводятся ограничения: ст.46 "Проектирование, строительство и развитие городских и сельских поселений, а также строительство и реконструкция промышленных, сельскохозяйственных и иных объектов в пределах приаэродромной территории должны проводиться с соблюдением требований безопасности полетов воздушных судов, с учетом возможных негативных воздействий оборудования аэродрома и полетов воздушных судов на здоровье граждан и деятельность юридических лиц и по согласованию с собственником аэродрома". Учётный номер зоны 31.00.2.387. Обременение возникает на основании: Воздушный кодекс Российской Федерации № 60-ФЗ, от 19 марта 1997 г., документ выдан Государственная Дума Запрещение. Обременение возникает на основании: Определение Корочанского районного суда Белгородской области от 11 апреля 2018 г., документ выдан Корочанский районный суд Белгородской области. Определение Корочанского районного суда Белгородской области от 18 апреля 2018 г., документ выдан Корочанский районный суд Белгородской области

1. Сведения о характерных точках границы уточняемого земельного участка с кадастровым номером 31:09:1706012:89

Зона № 2

Обозначение характерных точек границ	Существующие координаты, м		Уточненные координаты, м		Метод определения координат	Средняя квадратическая погрешность определения координат характерной точки (Mt), м	Формулы, примененные для расчета средней квадратической погрешности определения координат характерной точки (Mt), м
	X	Y	X	Y			
1	2	3	4	5	6	7	8
2	407 184,98	2 127 458,04	—	—	—	—	—
1	407 183,46	2 127 475,99	—	—			
711	407 179,56	2 127 518,13	—	—			
712	407 163,67	2 127 516,68	—	—			
713	407 168,07	2 127 456,20	—	—			
н435У	—	—	407 170,05	2 127 454,28	Метод спутниковых геодезических измерений (определений)	0,10	√(0,07^2 + 0,07^2) = 0,10
н436У	—	—	407 168,29	2 127 474,83			

1	2	3	4	5	6	7	8
н437У	—	—	407 164,74	2 127 513,20	Метод спутниковых геодезических измерений (определений)	0,10	√(0,07^2 + 0,07^2) = 0,10
н438У	—	—	407 164,63	2 127 514,37			
н439У	—	—	407 148,74	2 127 512,92			
н440У	—	—	407 153,14	2 127 452,44			
н435У	—	—	407 170,05	2 127 454,28			

2. Сведения о частях границ уточняемого земельного участка с кадастровым номером 31:09:1706012:89

Обозначение части границ		Горизонтальное проложение (S), м	Описание прохождения части границ	Отметка о наличии земельного спора о местоположении границ земельного участка
от т.	до т.			
1	2	3	4	5
н435У	н436У	20,63	—	—
н436У	н437У	38,53		
н437У	н438У	1,18		
н438У	н439У	15,96		
н439У	н440У	60,64		
н440У	н435У	17,01		

3. Характеристики уточняемого земельного участка с кадастровым номером 31:09:1706012:89

№ п/п	Наименование характеристики земельного участка	Значение характеристики
1	2	3
1	Площадь земельного участка ± величина погрешности определения площади (Р ± ΔР), м²	1000 ± 11
2	Формула, примененная для расчета предельной допустимой погрешности определения площади земельного участка (ΔР), м²	3,5*0,10*√(1 000,00) = 11

1	2	3
3	Иные сведения	Согласно Постановления Правительства РФ от 11.03.2010 г. №138 "Об утверждении Федеральных правил использования воздушного пространства Российской Федерации" вводятся ограничения: п.58 "Приаэродромная территория является зоной с особыми условиями использования территории и отображается в схеме территориального планирования соответствующего субъекта Российской Федерации"Согласно Воздушного кодекса Российской Федерации от 19.03.1997 г. №60 ФЗ вводятся ограничения: ст.46 "Проектирование, строительство и развитие городских и сельских поселений, а также строительство и реконструкция промышленных, сельскохозяйственных и иных объектов в пределах приаэродромной территории должны проводиться с соблюдением требований безопасности полетов воздушных судов, с учетом возможных негативных воздействий оборудования аэродрома и полетов воздушных судов на здоровье граждан и деятельность юридических лиц и по согласованию с собственником аэродрома". Учётный номер зоны 31.00.2.387. Обременение возникает на основании: Воздушный кодекс Российской Федерации № 60-ФЗ, от 19 марта 1997 г., документ выдан Государственная Дума

1. Сведения о характерных точках границы уточняемого земельного участка с кадастровым номером 31:09:1706012:121

Зона № 2

Обозначение характерных точек границ	Существующие координаты, м		Уточненные координаты, м		Метод определения координат	Средняя квадратическая погрешность определения координат характерной точки (Mt), м	Формулы, примененные для расчета средней квадратической погрешности определения координат характерной точки (Mt), м
	X	Y	X	Y			
1	2	3	4	5	6	7	8
608	407 207,95	2 127 377,19	—	—	—	—	—
714	407 214,74	2 127 380,59	—	—			
717	407 219,58	2 127 382,11	—	—			
716	407 220,66	2 127 382,49	—	—			
6	407 216,22	2 127 399,37	—	—			
7	407 214,51	2 127 414,41	—	—			
8	407 212,93	2 127 481,37	—	—			
16	407 203,13	2 127 480,45	—	—			
15	407 209,71	2 127 398,36	—	—			
14	407 200,09	2 127 395,61	—	—			

1	2	3	4	5	6	7	8
н446У	—	—	407 190,35	2 127 372,74	Метод спутниковых геодезических измерений (определений)	0,10	√(0,07^2 + 0,07^2) = 0,10
н449У	—	—	407 200,34	2 127 376,04			
н450У	—	—	407 206,64	2 127 378,77			
н451У	—	—	407 201,71	2 127 397,38			
н452У	—	—	407 200,56	2 127 407,21			
н453У	—	—	407 199,48	2 127 413,07			
н443У	—	—	407 198,00	2 127 477,61			
н442У	—	—	407 188,20	2 127 476,69			
н448У	—	—	407 194,78	2 127 394,60			
н447У	—	—	407 184,59	2 127 391,97			
н446У	—	—	407 190,35	2 127 372,74			

2. Сведения о частях границ уточняемого земельного участка с кадастровым номером 31:09:1706012:121

Обозначение части границ		Горизонтальное проложение (S), м	Описание прохождения части границ	Отметка о наличии земельного спора о местоположении границ земельного участка
от т.	до т.			
1	2	3	4	5
н446У	н449У	10,52	—	—
н449У	н450У	6,87		
н450У	н451У	19,25		
н451У	н452У	9,90		
н452У	н453У	5,96		
н453У	н443У	64,56		
н443У	н442У	9,84		
н442У	н448У	82,35		

1	2	3	4	5
н448У	н447У	10,52	—	—
н447У	н446У	20,07		

3. Характеристики уточняемого земельного участка с кадастровым номером 31:09:1706012:121

№ п/п	Наименование характеристики земельного участка	Значение характеристики
1	2	3
1	Площадь земельного участка ± величина погрешности определения площади (Р ± ΔР), м²	975 ± 11
2	Формула, примененная для расчета предельной допустимой погрешности определения площади земельного участка (ΔР), м²	3,5*0,10*√(975,00) = 11
3	Иные сведения	Согласно Постановления Правительства РФ от 11.03.2010 г. №138 "Об утверждении Федеральных правил использования воздушного пространства Российской Федерации" вводятся ограничения: п.58 "Приаэродромная территория является зоной с особыми условиями использования территории и отображается в схеме территориального планирования соответствующего субъекта Российской Федерации"Согласно Воздушного кодекса Российской Федерации от 19.03.1997 г. №60 ФЗ вводятся ограничения: ст.46 "Проектирование, строительство и развитие городских и сельских поселений, а также строительство и реконструкция промышленных, сельскохозяйственных и иных объектов в пределах приаэродромной территории должны проводиться с соблюдением требований безопасности полетов воздушных судов, с учетом возможных негативных воздействий оборудования аэродрома и полетов воздушных судов на здоровье граждан и деятельность юридических лиц и по согласованию с собственником аэродрома". Учётный номер зоны 31.00.2.387. Обременение возникает на основании: Воздушный кодекс Российской Федерации № 60-ФЗ, от 19 марта 1997 г., документ выдан Государственная Дума

1. Сведения о характерных точках границы уточняемого земельного участка с кадастровым номером 31:09:1706012:25

Зона № 2

Обозначение характерных точек границ	Существующие координаты, м		Уточненные координаты, м		Метод определения координат	Средняя квадратическая погрешность определения координат характерной точки (Mt), м	Формулы, примененные для расчета средней квадратической погрешности определения координат характерной точки (Mt), м
	X	Y	X	Y			
1	2	3	4	5	6	7	8
658	407 352,62	2 127 223,69	—	—	—	—	—

1	2	3	4	5	6	7	8
719	407 350,14	2 127 247,56	—	—	—	—	—
720	407 333,36	2 127 245,46	—	—			
721	407 296,05	2 127 240,79	—	—			
722	407 267,21	2 127 237,15	—	—			
723	407 236,42	2 127 234,88	—	—			
724	407 224,75	2 127 233,98	—	—			
725	407 214,72	2 127 234,62	—	—			
726	407 200,39	2 127 235,87	—	—			
727	407 185,47	2 127 236,70	—	—			
728	407 165,31	2 127 236,33	—	—			
729	407 165,63	2 127 225,73	—	—			
730	407 166,11	2 127 218,70	—	—			
666	407 166,86	2 127 210,87	—	—			
665	407 194,92	2 127 206,49	—	—			
664	407 195,24	2 127 203,95	—	—			
663	407 207,05	2 127 203,91	—	—			
662	407 264,44	2 127 209,20	—	—			
661	407 262,80	2 127 218,55	—	—			
660	407 287,57	2 127 218,99	—	—			
659	407 333,37	2 127 222,58	—	—			
н114У	—	—	407 334,34	2 127 220,56	Метод спутниковых геодезических измерений (определений)	0,10	√(0,07^2 + 0,07^2) = 0,10
н122У	—	—	407 333,22	2 127 241,67			
н123У	—	—	407 315,15	2 127 241,09			
н124У	—	—	407 297,92	2 127 240,84			
н125У	—	—	407 253,51	2 127 234,21			
н126У	—	—	407 228,70	2 127 232,09			
н127У	—	—	407 150,88	2 127 233,26			

1	2	3	4	5	6	7	8
н128У	—	—	407 151,54	2 127 221,68	Метод спутниковых геодезических измерений (определений)	0,10	√(0,07^2 + 0,07^2) = 0,10
н129У	—	—	407 152,08	2 127 214,60			
н119У	—	—	407 152,90	2 127 206,56			
н118У	—	—	407 181,36	2 127 202,20			
н117У	—	—	407 182,45	2 127 200,55			
н116У	—	—	407 250,48	2 127 204,89			
н115У	—	—	407 248,84	2 127 214,24			
н113У	—	—	407 327,80	2 127 220,08			
н114У	—	—	407 334,34	2 127 220,56			

2. Сведения о частях границ уточняемого земельного участка с кадастровым номером 31:09:1706012:25

Обозначение части границ		Горизонтальное проложение (S), м	Описание прохождения части границ	Отметка о наличии земельного спора о местоположении границ земельного участка
от т.	до т.			
1	2	3	4	5
н114У	н122У	21,14	—	—
н122У	н123У	18,08		
н123У	н124У	17,23		
н124У	н125У	44,90		
н125У	н126У	24,90		
н126У	н127У	77,83		
н127У	н128У	11,60		
н128У	н129У	7,10		
н129У	н119У	8,08		
н119У	н118У	28,79		
н118У	н117У	1,98		
н117У	н116У	68,17		

1	2	3	4	5
н116У	н115У	9,49	—	—
н115У	н113У	79,18		
н113У	н114У	6,56		

3. Характеристики уточняемого земельного участка с кадастровым номером 31:09:1706012:25

№ п/п	Наименование характеристики земельного участка	Значение характеристики
1	2	3
1	Площадь земельного участка ± величина погрешности определения площади (Р ± ΔР), м²	4700 ± 24
2	Формула, примененная для расчета предельной допустимой погрешности определения площади земельного участка (ΔР), м²	3,5*0,10*√(4 700,00) = 24
3	Иные сведения	Согласно Постановления Правительства РФ от 11.03.2010 г. №138 "Об утверждении Федеральных правил использования воздушного пространства Российской Федерации" вводятся ограничения: п.58 "Приаэродромная территория является зоной с особыми условиями использования территории и отображается в схеме территориального планирования соответствующего субъекта Российской Федерации"Согласно Воздушного кодекса Российской Федерации от 19.03.1997 г. №60 ФЗ вводятся ограничения: ст.46 "Проектирование, строительство и развитие городских и сельских поселений, а также строительство и реконструкция промышленных, сельскохозяйственных и иных объектов в пределах приаэродромной территории должны проводиться с соблюдением требований безопасности полетов воздушных судов, с учетом возможных негативных воздействий оборудования аэродрома и полетов воздушных судов на здоровье граждан и деятельность юридических лиц и по согласованию с собственником аэродрома". Учётный номер зоны 31.00.2.387. Обременение возникает на основании: Воздушный кодекс Российской Федерации № 60-ФЗ, от 19 марта 1997 г., документ выдан Государственная Дума

1. Сведения о характерных точках границы уточняемого земельного участка с кадастровым номером 31:09:1706012:79

Зона № 2

Обозначение характерных точек границ	Существующие координаты, м		Уточненные координаты, м		Метод определения координат	Средняя квадратическая погрешность определения координат характерной точки (Mt), м	Формулы, примененные для расчета средней квадратической погрешности определения координат характерной точки (Mt), м
	X	Y	X	Y			
1	2	3	4	5	6	7	8

1	2	3	4	5	6	7	8
446	407 075,82	2 127 496,23	—	—	—	—	—
447	407 045,65	2 127 494,85	—	—			
448	407 051,33	2 127 401,03	—	—			
449	407 082,94	2 127 402,98	—	—			
н406У	—	—	407 064,42	2 127 496,23	Метод спутниковых геодезических измерений (определений)	0,10	√(0,07^2 + 0,07^2) = 0,10
н407У	—	—	407 034,25	2 127 494,85			
н408У	—	—	407 039,93	2 127 401,03			
н409У	—	—	407 071,54	2 127 402,98			
н406У	—	—	407 064,42	2 127 496,23			

2. Сведения о частях границ уточняемого земельного участка с кадастровым номером 31:09:1706012:79

Обозначение части границ		Горизонтальное проложение (S), м	Описание прохождения части границ	Отметка о наличии земельного спора о местоположении границ земельного участка
от т.	до т.			
1	2	3	4	5
н406У	н407У	30,20	—	—
н407У	н408У	93,99		
н408У	н409У	31,67		
н409У	н406У	93,52		

3. Характеристики уточняемого земельного участка с кадастровым номером 31:09:1706012:79

№ п/п	Наименование характеристики земельного участка	Значение характеристики
1	2	3
1	Площадь земельного участка ± величина погрешности определения площади (Р ± ΔР), м²	2900 ± 19
2	Формула, примененная для расчета предельной допустимой погрешности определения площади земельного участка (ΔР), м²	3,5*0,10*√(2 900,00) = 19

1	2	3
3	Иные сведения	Согласно Постановления Правительства РФ от 11.03.2010 г. №138 "Об утверждении Федеральных правил использования воздушного пространства Российской Федерации" вводятся ограничения: п.58 "Приаэродромная территория является зоной с особыми условиями использования территории и отображается в схеме территориального планирования соответствующего субъекта Российской Федерации"Согласно Воздушного кодекса Российской Федерации от 19.03.1997 г. №60 ФЗ вводятся ограничения: ст.46 "Проектирование, строительство и развитие городских и сельских поселений, а также строительство и реконструкция промышленных, сельскохозяйственных и иных объектов в пределах приаэродромной территории должны проводиться с соблюдением требований безопасности полетов воздушных судов, с учетом возможных негативных воздействий оборудования аэродрома и полетов воздушных судов на здоровье граждан и деятельность юридических лиц и по согласованию с собственником аэродрома". Учётный номер зоны 31.00.2.387. Обременение возникает на основании: Воздушный кодекс Российской Федерации № 60-ФЗ, от 19 марта 1997 г., документ выдан Государственная Дума Аренда (в том числе, субаренда). Обременение возникает на основании: Постановление Главы Администрации Корочанского района Белгородской области № 59, от 15 февраля 2010 г.. Договор аренды находящегося в государственной собственности земельного участка от 15 февраля 2010 г.

1. Сведения о характерных точках границы уточняемого земельного участка с кадастровым номером 31:09:1706012:65

Зона № 2

Обозначение характерных точек границ	Существующие координаты, м		Уточненные координаты, м		Метод определения координат	Средняя квадратическая погрешность определения координат характерной точки (Mt), м	Формулы, примененные для расчета средней квадратической погрешности определения координат характерной точки (Mt), м
	X	Y	X	Y			
1	2	3	4	5	6	7	8
283	407 446,61	2 127 115,96	—	—	—	—	—
284	407 440,21	2 127 140,05	—	—			
285	407 401,01	2 127 120,90	—	—			
286	407 411,66	2 127 099,30	—	—			
н69У	—	—	407 439,97	2 127 112,08	Метод спутниковых геодезических измерений (определений)	0,10	√(0,07^2 + 0,07^2) = 0,10
н70У	—	—	407 434,43	2 127 136,38			

1	2	3	4	5	6	7	8
н71У	—	—	407 394,58	2 127 118,63	Метод спутниковых геодезических измерений (определений)	0,10	√(0,07^2 + 0,07^2) = 0,10
н72У	—	—	407 404,45	2 127 096,67			
н69У	—	—	407 439,97	2 127 112,08			

2. Сведения о частях границ уточняемого земельного участка с кадастровым номером 31:09:1706012:65

Обозначение части границ		Горизонтальное проложение (S), м	Описание прохождения части границ	Отметка о наличии земельного спора о местоположении границ земельного участка
от т.	до т.			
1	2	3	4	5
н69У	н70У	24,92	—	—
н70У	н71У	43,62		
н71У	н72У	24,08		
н72У	н69У	38,72		

3. Характеристики уточняемого земельного участка с кадастровым номером 31:09:1706012:65

№ п/п	Наименование характеристики земельного участка	Значение характеристики
1	2	3
1	Площадь земельного участка ± величина погрешности определения площади (Р ± ΔР), м²	999 ± 11
2	Формула, примененная для расчета предельной допустимой погрешности определения площади земельного участка (ΔР), м²	3,5*0,10*√(999,00) = 11

1	2	3
3	Иные сведения	Согласно Постановления Правительства РФ от 11.03.2010 г. №138 "Об утверждении Федеральных правил использования воздушного пространства Российской Федерации" вводятся ограничения: п.58 "Приаэродромная территория является зоной с особыми условиями использования территории и отображается в схеме территориального планирования соответствующего субъекта Российской Федерации"Согласно Воздушного кодекса Российской Федерации от 19.03.1997 г. №60 ФЗ вводятся ограничения: ст.46 "Проектирование, строительство и развитие городских и сельских поселений, а также строительство и реконструкция промышленных, сельскохозяйственных и иных объектов в пределах приаэродромной территории должны проводиться с соблюдением требований безопасности полетов воздушных судов, с учетом возможных негативных воздействий оборудования аэродрома и полетов воздушных судов на здоровье граждан и деятельность юридических лиц и по согласованию с собственником аэродрома". Учётный номер зоны 31.00.2.387. Обременение возникает на основании: Воздушный кодекс Российской Федерации № 60-ФЗ, от 19 марта 1997 г., документ выдан Государственная Дума

1. Сведения о характерных точках границы уточняемого земельного участка с кадастровым номером 31:09:1706012:147

Зона № 2

Обозначение характерных точек границ	Существующие координаты, м		Уточненные координаты, м		Метод определения координат	Средняя квадратическая погрешность определения координат характерной точки (Mt), м	Формулы, примененные для расчета средней квадратической погрешности определения координат характерной точки (Mt), м
	X	Y	X	Y			
1	2	3	4	5	6	7	8
394	406 736,60	2 127 257,81	—	—	—	—	—
4	406 757,42	2 127 225,27	—	—			
3	406 784,28	2 127 242,77	—	—			
573	406 765,37	2 127 271,58	—	—			
395	406 762,54	2 127 275,89	—	—			
н328У	—	—	406 720,75	2 127 254,15	Метод спутниковых геодезических измерений (определений)	0,10	√(0,07^2 + 0,07^2) = 0,10
н326У	—	—	406 741,09	2 127 222,42			
н325У	—	—	406 767,56	2 127 240,24			

1	2	3	4	5	6	7	8
н329У	—	—	406 748,06	2 127 272,07	Метод спутниковых геодезических измерений (определений)	0,10	√(0,07^2 + 0,07^2) = 0,10
н328У	—	—	406 720,75	2 127 254,15			

2. Сведения о частях границ уточняемого земельного участка с кадастровым номером 31:09:1706012:147

Обозначение части границ		Горизонтальное проложение (S), м	Описание прохождения части границ	Отметка о наличии земельного спора о местоположении границ земельного участка
от т.	до т.			
1	2	3	4	5
н328У	н326У	37,69	—	—
н326У	н325У	31,91		
н325У	н329У	37,33		
н329У	н328У	32,66		

3. Характеристики уточняемого земельного участка с кадастровым номером 31:09:1706012:147

№ п/п	Наименование характеристики земельного участка	Значение характеристики
1	2	3
1	Площадь земельного участка ± величина погрешности определения площади (Р ± ΔР), м²	1211 ± 12
2	Формула, примененная для расчета предельной допустимой погрешности определения площади земельного участка (ΔР), м²	3,5*0,10*√(1 211,00) = 12
3	Иные сведения	Согласно Постановления Правительства РФ от 11.03.2010 г. №138 "Об утверждении Федеральных правил использования воздушного пространства Российской Федерации" вводятся ограничения: п.58 "Приаэродромная территория является зоной с особыми условиями использования территории и отображается в схеме территориального планирования соответствующего субъекта Российской Федерации"Согласно Воздушного кодекса Российской Федерации от 19.03.1997 г. №60 ФЗ вводятся ограничения: ст.46 "Проектирование, строительство и развитие городских и сельских поселений, а также строительство и реконструкция промышленных, сельскохозяйственных и иных объектов в пределах приаэродромной территории должны проводиться с соблюдением требований безопасности полетов воздушных судов, с учетом возможных негативных воздействий оборудования аэродрома и полетов воздушных судов на здоровье граждан и деятельность юридических лиц и по согласованию с собственником аэродрома". Учётный номер зоны 31.00.2.387. Обременение возникает на основании: Воздушный кодекс Российской Федерации № 60-ФЗ, от 19 марта 1997 г., документ выдан Государственная Дума

1. Сведения о характерных точках границы уточняемого земельного участка с кадастровым номером 31:09:1706012:88

Зона № 2

Обозначение характерных точек границ	Существующие координаты, м		Уточненные координаты, м		Метод определения координат	Средняя квадратическая погрешность определения координат характерной точки (Mt), м	Формулы, примененные для расчета средней квадратической погрешности определения координат характерной точки (Mt), м
	X	Y	X	Y			
1	2	3	4	5	6	7	8
319	407 459,63	2 127 072,22	—	—	—	—	—
431	407 447,92	2 127 091,57	—	—			
61	407 397,18	2 127 060,16	—	—			
68	407 375,13	2 127 046,50	—	—			
422	407 365,26	2 127 040,53	—	—			
423	407 300,51	2 127 001,33	—	—			
424	407 297,52	2 126 998,87	—	—			
425	407 283,13	2 126 993,12	—	—			
426	407 265,00	2 126 988,44	—	—			
415	407 262,94	2 126 987,76	—	—			
408	407 263,00	2 126 976,34	—	—			
427	407 264,75	2 126 967,99	—	—			
428	407 295,14	2 126 972,52	—	—			
429	407 311,67	2 126 974,16	—	—			
321	407 342,54	2 126 987,81	—	—			
430	407 351,47	2 126 994,66	—	—			
320	407 396,58	2 127 029,15	—	—			
н32У	—	—	407 241,28	2 126 964,16	Метод спутниковых геодезических измерений (определений)	0,10	√(0,07^2 + 0,07^2) = 0,10
н31У	—	—	407 246,39	2 126 964,52			
н30У	—	—	407 246,40	2 126 965,37			
н29У	—	—	407 249,70	2 126 965,81			

1	2	3	4	5	6	7	8
н28У	—	—	407 258,50	2 126 965,99	Метод спутниковых геодезических измерений (определений)	0,10	√(0,07^2 + 0,07^2) = 0,10
н27У	—	—	407 262,64	2 126 966,37			
н26У	—	—	407 296,58	2 126 966,39			
н25У	—	—	407 313,80	2 126 969,24			
н24У	—	—	407 366,96	2 126 992,49			
н479У	—	—	407 414,90	2 127 019,01			
н23У	—	—	407 437,98	2 127 031,57			
н36У	—	—	407 424,14	2 127 058,88			
н37У	—	—	407 384,46	2 127 039,21			
н38У	—	—	407 366,40	2 127 027,68			
н39У	—	—	407 312,72	2 127 000,28			
н40У	—	—	407 286,43	2 126 992,16			
н41У	—	—	407 269,70	2 126 986,96			
н42У	—	—	407 247,12	2 126 985,32			
н43У	—	—	407 247,20	2 126 984,85			
н44У	—	—	407 244,82	2 126 984,60			
н45У	—	—	407 241,39	2 126 984,15			

1	2	3	4	5	6	7	8
н46У	—	—	407 240,34	2 126 973,95	Метод спутниковых геодезических измерений (определений)	0,10	√(0,07^2 + 0,07^2) = 0,10
н32У	—	—	407 241,28	2 126 964,16			

2. Сведения о частях границ уточняемого земельного участка с кадастровым номером 31:09:1706012:88

Обозначение части границ		Горизонтальное проложение (S), м	Описание прохождения части границ	Отметка о наличии земельного спора о местоположении границ земельного участка
от т.	до т.			
1	2	3	4	5
н32У	н31У	5,12	—	—
н31У	н30У	0,85		
н30У	н29У	3,33		
н29У	н28У	8,80		
н28У	н27У	4,16		
н27У	н26У	33,94		
н26У	н25У	17,45		
н25У	н24У	58,02		
н24У	н479У	54,79		
н479У	н23У	26,28		
н23У	н36У	30,62		
н36У	н37У	44,29		
н37У	н38У	21,43		
н38У	н39У	60,27		
н39У	н40У	27,52		
н40У	н41У	17,52		
н41У	н42У	22,64		
н42У	н43У	0,48		
н43У	н44У	2,39		
н44У	н45У	3,46		
н45У	н46У	10,25		
н46У	н32У	9,84		

3. Характеристики уточняемого земельного участка с кадастровым номером 31:09:1706012:88

№ п/п	Наименование характеристики земельного участка	Значение характеристики
1	2	3

1	2	3
1	Площадь земельного участка ± величина погрешности определения площади (Р ± ΔР), м²	5847 ± 27
2	Формула, примененная для расчета предельной допустимой погрешности определения площади земельного участка (ΔР), м²	3,5*0,10*√(5 847,00) = 27
3	Иные сведения	Согласно Постановления Правительства РФ от 11.03.2010 г. №138 "Об утверждении Федеральных правил использования воздушного пространства Российской Федерации" вводятся ограничения: п.58 "Приаэродромная территория является зоной с особыми условиями использования территории и отображается в схеме территориального планирования соответствующего субъекта Российской Федерации"Согласно Воздушного кодекса Российской Федерации от 19.03.1997 г. №60 ФЗ вводятся ограничения: ст.46 "Проектирование, строительство и развитие городских и сельских поселений, а также строительство и реконструкция промышленных, сельскохозяйственных и иных объектов в пределах приаэродромной территории должны проводиться с соблюдением требований безопасности полетов воздушных судов, с учетом возможных негативных воздействий оборудования аэродрома и полетов воздушных судов на здоровье граждан и деятельность юридических лиц и по согласованию с собственником аэродрома". Учётный номер зоны 31.00.2.387. Обременение возникает на основании: Воздушный кодекс Российской Федерации № 60-ФЗ, от 19 марта 1997 г., документ выдан Государственная Дума

1. Сведения о характерных точках границы уточняемого земельного участка с кадастровым номером 31:09:1706012:145

Зона № 2

Обозначение характерных точек границ	Существующие координаты, м		Уточненные координаты, м		Метод определения координат	Средняя квадратическая погрешность определения координат характерной точки (Mt), м	Формулы, примененные для расчета средней квадратической погрешности определения координат характерной точки (Mt), м
	X	Y	X	Y			
1	2	3	4	5	6	7	8
1	407 236,29	2 127 355,33	—	—	—	—	—
1	407 219,52	2 127 348,59	—	—			
8	407 226,06	2 127 332,03	—	—			
2	407 232,29	2 127 333,81	—	—			
3	407 246,84	2 127 306,19	—	—			
7	407 260,17	2 127 309,96	—	—			
8	407 322,56	2 127 340,51	—	—			

1	2	3	4	5	6	7	8
9	407 311,46	2 127 362,94	—	—	—	—	—
10	407 243,05	2 127 338,18	—	—			
688	407 240,11	2 127 344,87	—	—			
н169У	—	—	407 221,69	2 127 353,77	Метод спутниковых геодезических измерений (определений)	0,10	√(0,07^2 + 0,07^2) = 0,10
н174У	—	—	407 205,41	2 127 345,74			
н175У	—	—	407 213,16	2 127 329,71			
н176У	—	—	407 219,24	2 127 331,95			
н177У	—	—	407 235,80	2 127 305,49			
н178У	—	—	407 248,81	2 127 310,24			
н179У	—	—	407 308,76	2 127 345,33			
н180У	—	—	407 296,74	2 127 365,48			
н181У	—	—	407 229,17	2 127 335,45			
н170У	—	—	407 226,46	2 127 341,79			
н169У	—	—	407 221,69	2 127 353,77			

2. Сведения о частях границ уточняемого земельного участка с кадастровым номером 31:09:1706012:145

Обозначение части границ		Горизонтальное проложение (S), м	Описание прохождения части границ	Отметка о наличии земельного спора о местоположении границ земельного участка
от т.	до т.			
1	2	3	4	5
н169У	н174У	18,15	—	—
н174У	н175У	17,81		
н175У	н176У	6,48		
н176У	н177У	31,21		
н177У	н178У	13,85		

1	2	3	4	5
н178У	н179У	69,46	—	—
н179У	н180У	23,46		
н180У	н181У	73,94		
н181У	н170У	6,89		
н170У	н169У	12,89		

3. Характеристики уточняемого земельного участка с кадастровым номером 31:09:1706012:145

№ п/п	Наименование характеристики земельного участка	Значение характеристики
1	2	3
1	Площадь земельного участка ± величина погрешности определения площади (Р ± ΔР), м²	2661 ± 18
2	Формула, примененная для расчета предельной допустимой погрешности определения площади земельного участка (ΔР), м²	3,5*0,10*√(2 661,00) = 18
3	Иные сведения	Согласно Постановления Правительства РФ от 11.03.2010 г. №138 "Об утверждении Федеральных правил использования воздушного пространства Российской Федерации" вводятся ограничения: п.58 "Приаэродромная территория является зоной с особыми условиями использования территории и отображается в схеме территориального планирования соответствующего субъекта Российской Федерации"Согласно Воздушного кодекса Российской Федерации от 19.03.1997 г. №60 ФЗ вводятся ограничения: ст.46 "Проектирование, строительство и развитие городских и сельских поселений, а также строительство и реконструкция промышленных, сельскохозяйственных и иных объектов в пределах приаэродромной территории должны проводиться с соблюдением требований безопасности полетов воздушных судов, с учетом возможных негативных воздействий оборудования аэродрома и полетов воздушных судов на здоровье граждан и деятельность юридических лиц и по согласованию с собственником аэродрома". Учётный номер зоны 31.00.2.387. Обременение возникает на основании: Воздушный кодекс Российской Федерации № 60-ФЗ, от 19 марта 1997 г., документ выдан Государственная Дума Запрещение. Обременение возникает на основании: Постановление о запрете на совершение действий по регистрации (pdf) № 272463194/3110, от 15 июня 2021 г., документ выдан Отделение судебных приставов по г.Белгороду Управления Федеральной службы судебных приставов по Белгородской области (УФССП России по Белгородской области)

1. Сведения о характерных точках границы уточняемого земельного участка с кадастровым номером 31:09:1706012:90

Зона № 2

Обозначение характерных точек границ	Существующие координаты, м		Уточненные координаты, м		Метод определения координат	Средняя квадратическая погрешность определения координат характерной точки (Mt), м	Формулы, примененные для расчета средней квадратической погрешности определения координат характерной точки (Mt), м
	X	Y	X	Y			
1	2	3	4	5	6	7	8
494	407 347,85	2 127 270,52	—	—	—	—	—
533	407 426,41	2 127 281,76	—	—			
534	407 423,86	2 127 315,75	—	—			
535	407 345,47	2 127 299,37	—	—			
495	407 345,97	2 127 293,30	—	—			
н138У	—	—	407 332,76	2 127 269,40	Метод спутниковых геодезических измерений (определений)	0,10	√(0,07^2 + 0,07^2) = 0,10
н149У	—	—	407 411,32	2 127 280,64			
н150У	—	—	407 408,77	2 127 314,63			
н151У	—	—	407 330,38	2 127 298,25			
н139У	—	—	407 330,88	2 127 292,18			
н138У	—	—	407 332,76	2 127 269,40			

2. Сведения о частях границ уточняемого земельного участка с кадастровым номером 31:09:1706012:90

Обозначение части границ		Горизонтальное проложение (S), м	Описание прохождения части границ	Отметка о наличии земельного спора о местоположении границ земельного участка
от т.	до т.			
1	2	3	4	5
н138У	н149У	79,36	—	—
н149У	н150У	34,09		
н150У	н151У	80,08		
н151У	н139У	6,09		

1	2	3	4	5
н139У	н138У	22,86	—	—

3. Характеристики уточняемого земельного участка с кадастровым номером 31:09:1706012:90

№ п/п	Наименование характеристики земельного участка	Значение характеристики
1	2	3
1	Площадь земельного участка ± величина погрешности определения площади (Р ± ΔР), м²	2500 ± 18
2	Формула, примененная для расчета предельной допустимой погрешности определения площади земельного участка (ΔР), м²	3,5*0,10*√(2 500,00) = 18
3	Иные сведения	Согласно Постановления Правительства РФ от 11.03.2010 г. №138 "Об утверждении Федеральных правил использования воздушного пространства Российской Федерации" вводятся ограничения: п.58 "Приаэродромная территория является зоной с особыми условиями использования территории и отображается в схеме территориального планирования соответствующего субъекта Российской Федерации"Согласно Воздушного кодекса Российской Федерации от 19.03.1997 г. №60 ФЗ вводятся ограничения: ст.46 "Проектирование, строительство и развитие городских и сельских поселений, а также строительство и реконструкция промышленных, сельскохозяйственных и иных объектов в пределах приаэродромной территории должны проводиться с соблюдением требований безопасности полетов воздушных судов, с учетом возможных негативных воздействий оборудования аэродрома и полетов воздушных судов на здоровье граждан и деятельность юридических лиц и по согласованию с собственником аэродрома". Учётный номер зоны 31.00.2.387. Обременение возникает на основании: Воздушный кодекс Российской Федерации № 60-ФЗ, от 19 марта 1997 г., документ выдан Государственная Дума

1. Сведения о характерных точках границы уточняемого земельного участка с кадастровым номером 31:09:1706012:2

Зона № 2

Обозначение характерных точек границ	Существующие координаты, м		Уточненные координаты, м		Метод определения координат	Средняя квадратическая погрешность определения координат характерной точки (Mt), м	Формулы, примененные для расчета средней квадратической погрешности определения координат характерной точки (Mt), м
	X	Y	X	Y			
1	2	3	4	5	6	7	8
н298У	—	—	406 832,17	2 127 165,94	Метод спутниковых геодезических измерений (определений)	0,10	√(0,07^2 + 0,07^2) = 0,10

1	2	3	4	5	6	7	8
н299У	—	—	406 838,00	2 127 156,55	Метод спутниковых геодезических измерений (определений)	0,10	√(0,07^2 + 0,07^2) = 0,10
н300У	—	—	406 836,54	2 127 155,83			
н301У	—	—	406 872,86	2 127 060,90			
н302У	—	—	406 882,57	2 127 039,08			
296	406 888,95	2 127 021,23	406 888,95	2 127 021,23			
292	406 908,63	2 127 029,56	406 908,63	2 127 029,56			
289	406 902,42	2 127 043,34	—	—	—	—	—
733	406 867,40	2 127 153,73	—	—			
732	406 848,17	2 127 185,46	—	—			
694	406 827,38	2 127 171,69	—	—			
555	406 831,20	2 127 165,28	—	—			
564	406 835,59	2 127 157,91	—	—			
563	406 835,23	2 127 156,75	—	—			
562	406 840,63	2 127 141,12	—	—			
561	406 849,21	2 127 116,58	—	—			
560	406 870,71	2 127 062,07	—	—			
н289У	—	—	406 899,90	2 127 049,65	Метод спутниковых геодезических измерений (определений)	0,10	√(0,07^2 + 0,07^2) = 0,10
н288У	—	—	406 867,29	2 127 154,00			
н287У	—	—	406 847,26	2 127 189,11			
н303У	—	—	406 826,31	2 127 175,32			
н298У	—	—	406 832,17	2 127 165,94			

2. Сведения о частях границ уточняемого земельного участка с кадастровым номером 31:09:1706012:2

Обозначение части границ		Горизонтальное проложение (S), м	Описание прохождения части границ	Отметка о наличии земельного спора о местоположении границ земельного участка
от т.	до т.			
1	2	3	4	5
н298У	н299У	11,05	—	—
н299У	н300У	1,63		
н300У	н301У	101,64		
н301У	н302У	23,88		
н302У	296	18,96		
296	292	21,37		
292	н289У	21,90		
н289У	н288У	109,33		
н288У	н287У	40,42		
н287У	н303У	25,08		
н303У	н298У	11,06		

3. Характеристики уточняемого земельного участка с кадастровым номером 31:09:1706012:2

№ п/п	Наименование характеристики земельного участка	Значение характеристики
1	2	3
1	Площадь земельного участка ± величина погрешности определения площади (Р ± ΔР), м²	4095 ± 22
2	Формула, примененная для расчета предельной допустимой погрешности определения площади земельного участка (ΔР), м²	3,5*0,10*√(4 095,00) = 22

1	2	3
3	Иные сведения	Согласно Постановления Правительства РФ от 11.03.2010 г. №138 "Об утверждении Федеральных правил использования воздушного пространства Российской Федерации" вводятся ограничения: п.58 "Приаэродромная территория является зоной с особыми условиями использования территории и отображается в схеме территориального планирования соответствующего субъекта Российской Федерации"Согласно Воздушного кодекса Российской Федерации от 19.03.1997 г. №60 ФЗ вводятся ограничения: ст.46 "Проектирование, строительство и развитие городских и сельских поселений, а также строительство и реконструкция промышленных, сельскохозяйственных и иных объектов в пределах приаэродромной территории должны проводиться с соблюдением требований безопасности полетов воздушных судов, с учетом возможных негативных воздействий оборудования аэродрома и полетов воздушных судов на здоровье граждан и деятельность юридических лиц и по согласованию с собственником аэродрома". Учётный номер зоны 31.00.2.387. Обременение возникает на основании: Воздушный кодекс Российской Федерации № 60-ФЗ, от 19 марта 1997 г., документ выдан Государственная Дума

1. Сведения о характерных точках границы уточняемого земельного участка с кадастровым номером 31:09:1706012:116

Зона № 2

Обозначение характерных точек границ	Существующие координаты, м		Уточненные координаты, м		Метод определения координат	Средняя квадратическая погрешность определения координат характерной точки (Mt), м	Формулы, примененные для расчета средней квадратической погрешности определения координат характерной точки (Mt), м
	X	Y	X	Y			
1	2	3	4	5	6	7	8
624	407 179,79	2 127 294,62	—	—	—	—	—
1	407 177,23	2 127 305,32	—	—			
2	407 160,48	2 127 300,98	—	—			
3	407 152,95	2 127 329,39	—	—			
3	407 150,14	2 127 328,37	—	—			
4	407 153,64	2 127 316,99	—	—			
5	407 144,68	2 127 314,99	—	—			
6	407 149,32	2 127 289,01	—	—			
7	407 172,56	2 127 293,82	—	—			
н189У	—	—	407 164,01	2 127 304,86	Метод спутниковых геодезических измерений (определений)	0,10	√(0,07^2 + 0,07^2) = 0,10

1	2	3	4	5	6	7	8
н193У	—	—	407 146,38	2 127 300,06	Метод спутниковых геодезических измерений (определений)	0,10	√(0,07^2 + 0,07^2) = 0,10
н192У	—	—	407 137,43	2 127 328,60			
н194У	—	—	407 134,55	2 127 327,89			
н195У	—	—	407 138,27	2 127 315,87			
н196У	—	—	407 129,31	2 127 313,87			
н197У	—	—	407 134,02	2 127 286,78			
н190У	—	—	407 167,51	2 127 293,81			
н189У	—	—	407 164,01	2 127 304,86			

2. Сведения о частях границ уточняемого земельного участка с кадастровым номером 31:09:1706012:116

Обозначение части границ		Горизонтальное проложение (S), м	Описание прохождения части границ	Отметка о наличии земельного спора о местоположении границ земельного участка
от т.	до т.			
1	2	3	4	5
н189У	н193У	18,27	—	—
н193У	н192У	29,91		
н192У	н194У	2,97		
н194У	н195У	12,58		
н195У	н196У	9,18		
н196У	н197У	27,50		
н197У	н190У	34,22		
н190У	н189У	11,59		

3. Характеристики уточняемого земельного участка с кадастровым номером 31:09:1706012:116

№ п/п	Наименование характеристики земельного участка	Значение характеристики
1	2	3
1	Площадь земельного участка ± величина погрешности определения площади (P ± ΔP), м²	626 ± 9

1	2	3
2	Формула, примененная для расчета предельной допустимой погрешности определения площади земельного участка (ΔР), м²	3,5*0,10*√(626,00) = 9
3	Иные сведения	Согласно Постановления Правительства РФ от 11.03.2010 г. №138 "Об утверждении Федеральных правил использования воздушного пространства Российской Федерации" вводятся ограничения: п.58 "Приаэродромная территория является зоной с особыми условиями использования территории и отображается в схеме территориального планирования соответствующего субъекта Российской Федерации"Согласно Воздушного кодекса Российской Федерации от 19.03.1997 г. №60 ФЗ вводятся ограничения: ст.46 "Проектирование, строительство и развитие городских и сельских поселений, а также строительство и реконструкция промышленных, сельскохозяйственных и иных объектов в пределах приаэродромной территории должны проводиться с соблюдением требований безопасности полетов воздушных судов, с учетом возможных негативных воздействий оборудования аэродрома и полетов воздушных судов на здоровье граждан и деятельность юридических лиц и по согласованию с собственником аэродрома". Учётный номер зоны 31.00.2.387. Обременение возникает на основании: Воздушный кодекс Российской Федерации № 60-ФЗ, от 19 марта 1997 г., документ выдан Государственная Дума Ипотека в силу закона. Обременение возникает на основании: Договор купли-продажи от 20 февраля 2021 г.

1. Сведения о характерных точках границы уточняемого земельного участка с кадастровым номером 31:09:1706012:85

Зона № 2

Обозначение характерных точек границ	Существующие координаты, м		Уточненные координаты, м		Метод определения координат	Средняя квадратическая погрешность определения координат характерной точки (Mt), м	Формулы, примененные для расчета средней квадратической погрешности определения координат характерной точки (Mt), м
	X	Y	X	Y			
1	2	3	4	5	6	7	8
460	406 965,49	2 127 096,45	—	—	—	—	—
461	406 943,18	2 127 164,79	—	—			
462	406 922,14	2 127 154,91	—	—			
463	406 945,81	2 127 092,03	—	—			
н264У	—	—	406 951,04	2 127 095,42	Метод спутниковых геодезических измерений (определений)	0,10	√(0,07^2 + 0,07^2) = 0,10
н268У	—	—	406 950,12	2 127 098,23			

1	2	3	4	5	6	7	8
н481У	—	—	406 945,31	2 127 112,66	Метод спутниковых геодезических измерений (определений)	0,10	√(0,07^2 + 0,07^2) = 0,10
н272У	—	—	406 928,73	2 127 163,76			
н273У	—	—	406 906,43	2 127 156,26			
275	—	—	406 927,96	2 127 092,82			
н276У	—	—	406 928,94	2 127 090,28			
н277У	—	—	406 947,56	2 127 094,61			
н264У	—	—	406 951,04	2 127 095,42			

2. Сведения о частях границ уточняемого земельного участка с кадастровым номером 31:09:1706012:85

Обозначение части границ		Горизонтальное проложение (S), м	Описание прохождения части границ	Отметка о наличии земельного спора о местоположении границ земельного участка
от т.	до т.			
1	2	3	4	5
н264У	н268У	2,96	—	—
н268У	н481У	15,21		
н481У	н272У	53,72		
н272У	н273У	23,53		
н273У	275	66,99		
275	н276У	2,72		
н276У	н277У	19,12		
н277У	н264У	3,57		

3. Характеристики уточняемого земельного участка с кадастровым номером 31:09:1706012:85

№ п/п	Наименование характеристики земельного участка	Значение характеристики
1	2	3
1	Площадь земельного участка ± величина погрешности определения площади (Р ± ΔР), м²	1633 ± 14
2	Формула, примененная для расчета предельной допустимой погрешности определения площади земельного участка (ΔР), м²	3,5*0,10*√(1 633,00) = 14

1	2	3
3	Иные сведения	Согласно Постановления Правительства РФ от 11.03.2010 г. №138 "Об утверждении Федеральных правил использования воздушного пространства Российской Федерации" вводятся ограничения: п.58 "Приаэродромная территория является зоной с особыми условиями использования территории и отображается в схеме территориального планирования соответствующего субъекта Российской Федерации"Согласно Воздушного кодекса Российской Федерации от 19.03.1997 г. №60 ФЗ вводятся ограничения: ст.46 "Проектирование, строительство и развитие городских и сельских поселений, а также строительство и реконструкция промышленных, сельскохозяйственных и иных объектов в пределах приаэродромной территории должны проводиться с соблюдением требований безопасности полетов воздушных судов, с учетом возможных негативных воздействий оборудования аэродрома и полетов воздушных судов на здоровье граждан и деятельность юридических лиц и по согласованию с собственником аэродрома". Учётный номер зоны 31.00.2.387. Обременение возникает на основании: Воздушный кодекс Российской Федерации № 60-ФЗ, от 19 марта 1997 г., документ выдан Государственная Дума

1. Сведения о характерных точках границы уточняемого земельного участка с кадастровым номером 31:09:1706012:51

Зона № 2

Обозначение характерных точек границ	Существующие координаты, м		Уточненные координаты, м		Метод определения координат	Средняя квадратическая погрешность определения координат характерной точки (Mt), м	Формулы, примененные для расчета средней квадратической погрешности определения координат характерной точки (Mt), м
	X	Y	X	Y			
1	2	3	4	5	6	7	8
741	407 318,88	2 127 420,64	—	—	—	—	—
740	407 349,56	2 127 431,22	—	—			
744	407 347,51	2 127 444,52	—	—			
4	407 344,01	2 127 458,90	—	—			
5	407 336,70	2 127 486,30	—	—			
6	407 335,84	2 127 489,19	—	—			
7	407 305,00	2 127 482,36	—	—			
8	407 315,76	2 127 434,47	—	—			
н474У	—	—	407 304,52	2 127 417,63	Метод спутниковых геодезических измерений (определений)	0,10	√(0,07^2 + 0,07^2) = 0,10

1	2	3	4	5	6	7	8
н475У	—	—	407 337,09	2 127 429,67	Метод спутниковых геодезических измерений (определений)	0,10	√(0,07^2 + 0,07^2) = 0,10
н476У	—	—	407 331,64	2 127 447,53			
н477У	—	—	407 319,12	2 127 490,41			
н478У	—	—	407 287,31	2 127 486,39			
н469У	—	—	407 289,44	2 127 478,35			
н474У	—	—	407 304,52	2 127 417,63			

2. Сведения о частях границ уточняемого земельного участка с кадастровым номером 31:09:1706012:51

Обозначение части границ		Горизонтальное проложение (S), м	Описание прохождения части границ	Отметка о наличии земельного спора о местоположении границ земельного участка
от т.	до т.			
1	2	3	4	5
н474У	н475У	34,72	—	—
н475У	н476У	18,67		
н476У	н477У	44,67		
н477У	н478У	32,06		
н478У	н469У	8,32		
н469У	н474У	62,56		

3. Характеристики уточняемого земельного участка с кадастровым номером 31:09:1706012:51

№ п/п	Наименование характеристики земельного участка	Значение характеристики
1	2	3
1	Площадь земельного участка ± величина погрешности определения площади (Р ± ΔР), м²	2216 ± 16
2	Формула, примененная для расчета предельной допустимой погрешности определения площади земельного участка (ΔР), м²	3,5*0,10*√(2 216,00) = 16

1	2	3
3	Иные сведения	Согласно Постановления Правительства РФ от 11.03.2010 г. №138 "Об утверждении Федеральных правил использования воздушного пространства Российской Федерации" вводятся ограничения: п.58 "Приаэродромная территория является зоной с особыми условиями использования территории и отображается в схеме территориального планирования соответствующего субъекта Российской Федерации"Согласно Воздушного кодекса Российской Федерации от 19.03.1997 г. №60 ФЗ вводятся ограничения: ст.46 "Проектирование, строительство и развитие городских и сельских поселений, а также строительство и реконструкция промышленных, сельскохозяйственных и иных объектов в пределах приаэродромной территории должны проводиться с соблюдением требований безопасности полетов воздушных судов, с учетом возможных негативных воздействий оборудования аэродрома и полетов воздушных судов на здоровье граждан и деятельность юридических лиц и по согласованию с собственником аэродрома". Учётный номер зоны 31.00.2.387. Обременение возникает на основании: Воздушный кодекс Российской Федерации № 60-ФЗ, от 19 марта 1997 г., документ выдан Государственная Дума

1. Сведения о характерных точках границы уточняемого земельного участка с кадастровым номером 31:09:1706012:365

Зона № 2

Обозначение характерных точек границ	Существующие координаты, м		Уточненные координаты, м		Метод определения координат	Средняя квадратическая погрешность определения координат характерной точки (Mt), м	Формулы, примененные для расчета средней квадратической погрешности определения координат характерной точки (Mt), м
	X	Y	X	Y			
1	2	3	4	5	6	7	8
1	406 854,02	2 127 318,84	—	—	—	—	—
3	406 832,84	2 127 376,20	—	—			
4	406 810,18	2 127 363,71	—	—			
2	406 830,88	2 127 309,77	—	—			
н349У	—	—	406 841,83	2 127 310,77	Метод спутниковых геодезических измерений (определений)	0,10	√(0,07^2 + 0,07^2) = 0,10
н350У	—	—	406 820,65	2 127 368,13			
н351У	—	—	406 797,99	2 127 355,64			
н346У	—	—	406 801,82	2 127 345,79			

1	2	3	4	5	6	7	8
н345У	—	—	406 818,94	2 127 301,79	Метод спутниковых геодезических измерений (определений)	0,10	√(0,07^2 + 0,07^2) = 0,10
н349У	—	—	406 841,83	2 127 310,77			

2. Сведения о частях границ уточняемого земельного участка с кадастровым номером 31:09:1706012:365

Обозначение части границ		Горизонтальное проложение (S), м	Описание прохождения части границ	Отметка о наличии земельного спора о местоположении границ земельного участка
от т.	до т.			
1	2	3	4	5
н349У	н350У	61,15	—	—
н350У	н351У	25,87		
н351У	н346У	10,57		
н346У	н345У	47,21		
н345У	н349У	24,59		

3. Характеристики уточняемого земельного участка с кадастровым номером 31:09:1706012:365

№ п/п	Наименование характеристики земельного участка	Значение характеристики
1	2	3
1	Площадь земельного участка ± величина погрешности определения площади (Р ± ΔР), м²	1493 ± 14
2	Формула, примененная для расчета предельной допустимой погрешности определения площади земельного участка (ΔР), м²	3,5*0,10*√(1 493,00) = 14

1	2	3
3	Иные сведения	Согласно Постановления Правительства РФ от 11.03.2010 г. №138 "Об утверждении Федеральных правил использования воздушного пространства Российской Федерации" вводятся ограничения: п.58 "Приаэродромная территория является зоной с особыми условиями использования территории и отображается в схеме территориального планирования соответствующего субъекта Российской Федерации"Согласно Воздушного кодекса Российской Федерации от 19.03.1997 г. №60 ФЗ вводятся ограничения: ст.46 "Проектирование, строительство и развитие городских и сельских поселений, а также строительство и реконструкция промышленных, сельскохозяйственных и иных объектов в пределах приаэродромной территории должны проводиться с соблюдением требований безопасности полетов воздушных судов, с учетом возможных негативных воздействий оборудования аэродрома и полетов воздушных судов на здоровье граждан и деятельность юридических лиц и по согласованию с собственником аэродрома". Учётный номер зоны 31:00-6.384. Обременение возникает на основании: Воздушный кодекс Российской Федерации № 60-ФЗ, от 19 марта 1997 г., документ выдан Государственная Дума. Постановление Правительства РФ "Об утверждении Федеральных правил использования воздушного пространства Российской Федерации" № 138, от 11 марта 2010 г., документ выдан Правительство РФ. Приказ Министерства транспорта Российской Федерации "Об утверждении Порядка установления границ полос воздушных подходов на гражданских аэродромах" № 243, от 9 ноября 2010 г., документ выдан Министерство транспорта Российской Федерации. Текстовое и графическое описание местоположения границ зон с особыми условиями использования территории,перечень координат характерных точек границ таких зон № б/н, от 3 августа 2016 г., документ выдан ООО "Белгородземпроект". письмо ООО «Международный аэропорт Белгород» № 176, от 2 марта 2017 г., документ выдан ООО «Международный аэропорт Белгород»

1. Сведения о характерных точках границы уточняемого земельного участка с кадастровым номером 31:09:1706012:128

Зона № 2

Обозначение характерных точек границ	Существующие координаты, м		Уточненные координаты, м		Метод определения координат	Средняя квадратическая погрешность определения координат характерной точки (Mt), м	Формулы, примененные для расчета средней квадратической погрешности определения координат характерной точки (Mt), м
	X	Y	X	Y			
1	2	3	4	5	6	7	8
3	407 080,69	2 127 195,00	—	—	—	—	—
2	407 108,28	2 127 206,77	—	—			
4	407 090,51	2 127 253,55	—	—			
2	407 062,93	2 127 241,72	—	—			

1	2	3	4	5	6	7	8
н223У	—	—	407 063,81	2 127 168,97	Метод спутниковых геодезических измерений (определений)	0,10	√(0,07^2 + 0,07^2) = 0,10
н224У	—	—	407 091,94	2 127 179,79			
н217У	—	—	407 087,95	2 127 194,63			
н216У	—	—	407 077,41	2 127 228,06			
н222У	—	—	407 049,24	2 127 218,36			
н223У	—	—	407 063,81	2 127 168,97			

2. Сведения о частях границ уточняемого земельного участка с кадастровым номером 31:09:1706012:128

Обозначение части границ		Горизонтальное проложение (S), м	Описание прохождения части границ	Отметка о наличии земельного спора о местоположении границ земельного участка
от т.	до т.			
1	2	3	4	5
н223У	н224У	30,14	—	—
н224У	н217У	15,37		
н217У	н216У	35,05		
н216У	н222У	29,79		
н222У	н223У	51,49		

3. Характеристики уточняемого земельного участка с кадастровым номером 31:09:1706012:128

№ п/п	Наименование характеристики земельного участка	Значение характеристики
1	2	3
1	Площадь земельного участка ± величина погрешности определения площади (Р ± ΔР), м²	1535 ± 14
2	Формула, примененная для расчета предельной допустимой погрешности определения площади земельного участка (ΔР), м²	3,5*0,10*√(1 535,00) = 14

1	2	3
3	Иные сведения	Согласно Постановления Правительства РФ от 11.03.2010 г. №138 "Об утверждении Федеральных правил использования воздушного пространства Российской Федерации" вводятся ограничения: п.58 "Приаэродромная территория является зоной с особыми условиями использования территории и отображается в схеме территориального планирования соответствующего субъекта Российской Федерации"Согласно Воздушного кодекса Российской Федерации от 19.03.1997 г. №60 ФЗ вводятся ограничения: ст.46 "Проектирование, строительство и развитие городских и сельских поселений, а также строительство и реконструкция промышленных, сельскохозяйственных и иных объектов в пределах приаэродромной территории должны проводиться с соблюдением требований безопасности полетов воздушных судов, с учетом возможных негативных воздействий оборудования аэродрома и полетов воздушных судов на здоровье граждан и деятельность юридических лиц и по согласованию с собственником аэродрома". Учётный номер зоны 31.00.2.387. Обременение возникает на основании: Воздушный кодекс Российской Федерации № 60-ФЗ, от 19 марта 1997 г., документ выдан Государственная Дума

1. Сведения о характерных точках границы уточняемого земельного участка с кадастровым номером 31:09:1706012:48

Зона № 2

Обозначение характерных точек границ	Существующие координаты, м		Уточненные координаты, м		Метод определения координат	Средняя квадратическая погрешность определения координат характерной точки (Mt), м	Формулы, примененные для расчета средней квадратической погрешности определения координат характерной точки (Mt), м
	X	Y	X	Y			
1	2	3	4	5	6	7	8
751	407 257,37	2 127 396,85	—	—	—	—	—
750	407 262,33	2 127 399,13	—	—			
756	407 266,82	2 127 400,46	—	—			
755	407 266,53	2 127 401,76	—	—			
754	407 269,11	2 127 402,53	—	—			
574	407 286,27	2 127 408,78	—	—			
575	407 286,07	2 127 414,88	—	—			
262	407 286,04	2 127 440,96	—	—			
263	407 286,55	2 127 466,81	—	—			
264	407 250,08	2 127 466,42	—	—			
265	407 249,83	2 127 461,70	—	—			

1	2	3	4	5	6	7	8
266	407 252,25	2 127 421,21	—	—	—	—	—
267	407 253,16	2 127 410,70	—	—			
752	407 254,99	2 127 404,12	—	—			
н454У	—	—	407 243,02	2 127 393,72	Метод спутниковых геодезических измерений (определений)	0,10	√(0,07^2 + 0,07^2) = 0,10
н461У	—	—	407 248,44	2 127 395,73			
н462У	—	—	407 253,02	2 127 397,18			
н463У	—	—	407 252,60	2 127 398,52			
н464У	—	—	407 255,38	2 127 399,40			
н465У	—	—	407 272,39	2 127 405,42			
н466У	—	—	407 272,63	2 127 438,17			
н467У	—	—	407 273,14	2 127 464,02			
н458У	—	—	407 236,67	2 127 463,63			
н457У	—	—	407 236,42	2 127 458,91			
н456У	—	—	407 239,75	2 127 407,91			
н455У	—	—	407 241,58	2 127 401,33			
н454У	—	—	407 243,02	2 127 393,72			

2. Сведения о частях границ уточняемого земельного участка с кадастровым номером 31:09:1706012:48

Обозначение части границ		Горизонтальное проложение (S), м	Описание прохождения части границ	Отметка о наличии земельного спора о местоположении границ земельного участка
от т.	до т.			
1	2	3	4	5
н454У	н461У	5,78	—	—
н461У	н462У	4,80		

1	2	3	4	5
н462У	н463У	1,40	—	—
н463У	н464У	2,92		
н464У	н465У	18,04		
н465У	н466У	32,75		
н466У	н467У	25,86		
н467У	н458У	36,47		
н458У	н457У	4,73		
н457У	н456У	51,11		
н456У	н455У	6,83		
н455У	н454У	7,75		

3. Характеристики уточняемого земельного участка с кадастровым номером 31:09:1706012:48

№ п/п	Наименование характеристики земельного участка	Значение характеристики
1	2	3
1	Площадь земельного участка ± величина погрешности определения площади (Р ± ΔР), м²	2201 ± 16
2	Формула, примененная для расчета предельной допустимой погрешности определения площади земельного участка (ΔР), м²	3,5*0,10*√(2 201,00) = 16
3	Иные сведения	Согласно Постановления Правительства РФ от 11.03.2010 г. №138 "Об утверждении Федеральных правил использования воздушного пространства Российской Федерации" вводятся ограничения: п.58 "Приаэродромная территория является зоной с особыми условиями использования территории и отображается в схеме территориального планирования соответствующего субъекта Российской Федерации"Согласно Воздушного кодекса Российской Федерации от 19.03.1997 г. №60 ФЗ вводятся ограничения: ст.46 "Проектирование, строительство и развитие городских и сельских поселений, а также строительство и реконструкция промышленных, сельскохозяйственных и иных объектов в пределах приаэродромной территории должны проводиться с соблюдением требований безопасности полетов воздушных судов, с учетом возможных негативных воздействий оборудования аэродрома и полетов воздушных судов на здоровье граждан и деятельность юридических лиц и по согласованию с собственником аэродрома". Учётный номер зоны 31.00.2.387. Обременение возникает на основании: Воздушный кодекс Российской Федерации № 60-ФЗ, от 19 марта 1997 г., документ выдан Государственная Дума

1. Сведения о характерных точках границы уточняемого земельного участка с кадастровым номером 31:09:1706012:38

Зона № 2

Обозначение характерных точек границ	Существующие координаты, м		Уточненные координаты, м		Метод определения координат	Средняя квадратическая погрешность определения координат характерной точки (Mt), м	Формулы, примененные для расчета средней квадратической погрешности определения координат характерной точки (Mt), м
	X	Y	X	Y			
1	2	3	4	5	6	7	8
173	406 883,97	2 127 326,82	—	—	—	—	—
178	406 872,90	2 127 360,73	—	—			
179	406 865,43	2 127 385,57	—	—			
180	406 842,08	2 127 380,28	—	—			
181	406 859,68	2 127 320,28	—	—			
182	406 873,69	2 127 272,17	—	—			
183	406 881,59	2 127 258,76	—	—			
759	406 888,01	2 127 247,62	—	—			
177	406 908,59	2 127 262,34	—	—			
165	406 907,92	2 127 263,37	—	—			
175	406 903,10	2 127 271,58	—	—			
174	406 897,91	2 127 282,53	—	—			
н352У	—	—	406 861,06	2 127 351,90	Метод спутниковых геодезических измерений (определений)	0,10	√(0,07^2 + 0,07^2) = 0,10
н353У	—	—	406 852,00	2 127 379,44			
н354У	—	—	406 826,51	2 127 370,60			
н348У	—	—	406 848,06	2 127 302,74			
н347У	—	—	406 873,67	2 127 245,35			
н355У	—	—	406 894,16	2 127 259,74			
н356У	—	—	406 893,68	2 127 260,98			

1	2	3	4	5	6	7	8
н357У	—	—	406 881,11	2 127 287,14	Метод спутниковых геодезических измерений (определений)	0,10	√(0,07^2 + 0,07^2) = 0,10
н352У	—	—	406 861,06	2 127 351,90			

2. Сведения о частях границ уточняемого земельного участка с кадастровым номером 31:09:1706012:38

Обозначение части границ		Горизонтальное проложение (S), м	Описание прохождения части границ	Отметка о наличии земельного спора о местоположении границ земельного участка
от т.	до т.			
1	2	3	4	5
н352У	н353У	28,99	—	—
н353У	н354У	26,98		
н354У	н348У	71,20		
н348У	н347У	62,84		
н347У	н355У	25,04		
н355У	н356У	1,33		
н356У	н357У	29,02		
н357У	н352У	67,79		

3. Характеристики уточняемого земельного участка с кадастровым номером 31:09:1706012:38

№ п/п	Наименование характеристики земельного участка	Значение характеристики
1	2	3
1	Площадь земельного участка ± величина погрешности определения площади (Р ± ΔР), м²	3400 ± 20
2	Формула, примененная для расчета предельной допустимой погрешности определения площади земельного участка (ΔР), м²	3,5*0,10*√(3 400,00) = 20

1	2	3
3	Иные сведения	Согласно Постановления Правительства РФ от 11.03.2010 г. №138 "Об утверждении Федеральных правил использования воздушного пространства Российской Федерации" вводятся ограничения: п.58 "Приаэродромная территория является зоной с особыми условиями использования территории и отображается в схеме территориального планирования соответствующего субъекта Российской Федерации"Согласно Воздушного кодекса Российской Федерации от 19.03.1997 г. №60 ФЗ вводятся ограничения: ст.46 "Проектирование, строительство и развитие городских и сельских поселений, а также строительство и реконструкция промышленных, сельскохозяйственных и иных объектов в пределах приаэродромной территории должны проводиться с соблюдением требований безопасности полетов воздушных судов, с учетом возможных негативных воздействий оборудования аэродрома и полетов воздушных судов на здоровье граждан и деятельность юридических лиц и по согласованию с собственником аэродрома". Учётный номер зоны 31.00.2.387. Обременение возникает на основании: Воздушный кодекс Российской Федерации № 60-ФЗ, от 19 марта 1997 г., документ выдан Государственная Дума

1. Сведения о характерных точках границы уточняемого земельного участка с кадастровым номером 31:09:1706012:35

Зона № 2

Обозначение характерных точек границ	Существующие координаты, м		Уточненные координаты, м		Метод определения координат	Средняя квадратическая погрешность определения координат характерной точки (Mt), м	Формулы, примененные для расчета средней квадратической погрешности определения координат характерной точки (Mt), м
	X	Y	X	Y			
1	2	3	4	5	6	7	8
1	406 843,58	2 127 224,18	—	—	—	—	—
6	406 860,21	2 127 232,75	—	—			
5	406 838,01	2 127 291,18	—	—			
4	406 813,97	2 127 353,83	—	—			
5	406 796,33	2 127 344,05	—	—			
н338У	—	—	406 831,87	2 127 216,06	Метод спутниковых геодезических измерений (определений)	0,10	√(0,07^2 + 0,07^2) = 0,10
н343У	—	—	406 848,02	2 127 224,68			
н344У	—	—	406 845,87	2 127 230,45			

1	2	3	4	5	6	7	8
н345У	—	—	406 818,94	2 127 301,79	Метод спутниковых геодезических измерений (определений)	0,10	√(0,07^2 + 0,07^2) = 0,10
н346У	—	—	406 801,82	2 127 345,79			
н342У	—	—	406 782,98	2 127 337,06			
н341У	—	—	406 795,62	2 127 304,53			
н340У	—	—	406 818,82	2 127 250,92			
н339У	—	—	406 820,28	2 127 244,93			
н338У	—	—	406 831,87	2 127 216,06			

2. Сведения о частях границ уточняемого земельного участка с кадастровым номером 31:09:1706012:35

Обозначение части границ		Горизонтальное проложение (S), м	Описание прохождения части границ	Отметка о наличии земельного спора о местоположении границ земельного участка
от т.	до т.			
1	2	3	4	5
н338У	н343У	18,31	—	—
н343У	н344У	6,16		
н344У	н345У	76,25		
н345У	н346У	47,21		
н346У	н342У	20,76		
н342У	н341У	34,90		
н341У	н340У	58,41		
н340У	н339У	6,17		
н339У	н338У	31,11		

3. Характеристики уточняемого земельного участка с кадастровым номером 31:09:1706012:35

№ п/п	Наименование характеристики земельного участка	Значение характеристики
1	2	3
1	Площадь земельного участка ± величина погрешности определения площади (Р ± ΔР), м²	2541 ± 18

1	2	3
2	Формула, примененная для расчета предельной допустимой погрешности определения площади земельного участка (ΔР), м²	3,5*0,10*√(2 541,00) = 18
3	Иные сведения	Согласно Постановления Правительства РФ от 11.03.2010 г. №138 "Об утверждении Федеральных правил использования воздушного пространства Российской Федерации" вводятся ограничения: п.58 "Приаэродромная территория является зоной с особыми условиями использования территории и отображается в схеме территориального планирования соответствующего субъекта Российской Федерации"Согласно Воздушного кодекса Российской Федерации от 19.03.1997 г. №60 ФЗ вводятся ограничения: ст.46 "Проектирование, строительство и развитие городских и сельских поселений, а также строительство и реконструкция промышленных, сельскохозяйственных и иных объектов в пределах приаэродромной территории должны проводиться с соблюдением требований безопасности полетов воздушных судов, с учетом возможных негативных воздействий оборудования аэродрома и полетов воздушных судов на здоровье граждан и деятельность юридических лиц и по согласованию с собственником аэродрома". Учётный номер зоны 31.00.2.387. Обременение возникает на основании: Воздушный кодекс Российской Федерации № 60-ФЗ, от 19 марта 1997 г., документ выдан Государственная Дума

1. Сведения о характерных точках границы уточняемого земельного участка с кадастровым номером 31:09:1706012:97

Зона № 2

Обозначение характерных точек границ	Существующие координаты, м		Уточненные координаты, м		Метод определения координат	Средняя квадратическая погрешность определения координат характерной точки (Mt), м	Формулы, примененные для расчета средней квадратической погрешности определения координат характерной точки (Mt), м
	X	Y	X	Y			
1	2	3	4	5	6	7	8
766	407 114,50	2 127 342,35	—	—	—	—	—
583	407 113,98	2 127 346,65	—	—			
595	407 111,76	2 127 372,30	—	—			
594	407 107,10	2 127 426,08	—	—			
767	407 103,76	2 127 457,27	—	—			
768	407 084,71	2 127 454,69	—	—			
769	407 092,75	2 127 367,39	—	—			
770	407 098,85	2 127 339,73	—	—			

1	2	3	4	5	6	7	8
н412У	—	—	407 101,39	2 127 339,10	Метод спутниковых геодезических измерений (определений)	0,10	√(0,07^2 + 0,07^2) = 0,10
н413У	—	—	407 090,65	2 127 454,02			
н414У	—	—	407 071,60	2 127 451,44			
н415У	—	—	407 079,64	2 127 364,14			
н416У	—	—	407 085,74	2 127 336,48			
н412У	—	—	407 101,39	2 127 339,10			

2. Сведения о частях границ уточняемого земельного участка с кадастровым номером 31:09:1706012:97

Обозначение части границ		Горизонтальное проложение (S), м	Описание прохождения части границ	Отметка о наличии земельного спора о местоположении границ земельного участка
от т.	до т.			
1	2	3	4	5
н412У	н413У	115,42	—	—
н413У	н414У	19,22		
н414У	н415У	87,67		
н415У	н416У	28,32		
н416У	н412У	15,87		

3. Характеристики уточняемого земельного участка с кадастровым номером 31:09:1706012:97

№ п/п	Наименование характеристики земельного участка	Значение характеристики
1	2	3
1	Площадь земельного участка ± величина погрешности определения площади (Р ± ΔР), м²	2182 ± 16
2	Формула, примененная для расчета предельной допустимой погрешности определения площади земельного участка (ΔР), м²	3,5*0,10*√(2 182,00) = 16

1	2	3
3	Иные сведения	Согласно Постановления Правительства РФ от 11.03.2010 г. №138 "Об утверждении Федеральных правил использования воздушного пространства Российской Федерации" вводятся ограничения: п.58 "Приаэродромная территория является зоной с особыми условиями использования территории и отображается в схеме территориального планирования соответствующего субъекта Российской Федерации"Согласно Воздушного кодекса Российской Федерации от 19.03.1997 г. №60 ФЗ вводятся ограничения: ст.46 "Проектирование, строительство и развитие городских и сельских поселений, а также строительство и реконструкция промышленных, сельскохозяйственных и иных объектов в пределах приаэродромной территории должны проводиться с соблюдением требований безопасности полетов воздушных судов, с учетом возможных негативных воздействий оборудования аэродрома и полетов воздушных судов на здоровье граждан и деятельность юридических лиц и по согласованию с собственником аэродрома". Учётный номер зоны 31.00.2.387. Обременение возникает на основании: Воздушный кодекс Российской Федерации № 60-ФЗ, от 19 марта 1997 г., документ выдан Государственная Дума

1. Сведения о характерных точках границы уточняемого земельного участка с кадастровым номером 31:09:1706012:148

Зона № 2

Обозначение характерных точек границ	Существующие координаты, м		Уточненные координаты, м		Метод определения координат	Средняя квадратическая погрешность определения координат характерной точки (Mt), м	Формулы, примененные для расчета средней квадратической погрешности определения координат характерной точки (Mt), м
	X	Y	X	Y			
1	2	3	4	5	6	7	8
1	406 799,84	2 127 165,72	—	—	—	—	—
2	406 822,56	2 127 184,45	—	—			
566	406 819,01	2 127 189,86	—	—			
3	406 784,28	2 127 242,77	—	—			
4	406 757,42	2 127 225,27	—	—			
5	406 769,36	2 127 206,60	—	—			
6	406 768,35	2 127 206,47	—	—			
н322У	—	—	406 785,08	2 127 163,49	Метод спутниковых геодезических измерений (определений)	0,10	√(0,07^2 + 0,07^2) = 0,10
н323У	—	—	406 808,16	2 127 182,53			

1	2	3	4	5	6	7	8
н324У	—	—	406 804,09	2 127 187,38	Метод спутниковых геодезических измерений (определений)	0,10	√(0,07^2 + 0,07^2) = 0,10
н325У	—	—	406 767,56	2 127 240,24			
н326У	—	—	406 741,09	2 127 222,42			
н327У	—	—	406 752,65	2 127 204,11			
н322У	—	—	406 785,08	2 127 163,49			

2. Сведения о частях границ уточняемого земельного участка с кадастровым номером 31:09:1706012:148

Обозначение части границ		Горизонтальное проложение (S), м	Описание прохождения части границ	Отметка о наличии земельного спора о местоположении границ земельного участка
от т.	до т.			
1	2	3	4	5
н322У	н323У	29,92	—	—
н323У	н324У	6,33		
н324У	н325У	64,25		
н325У	н326У	31,91		
н326У	н327У	21,65		
н327У	н322У	51,98		

3. Характеристики уточняемого земельного участка с кадастровым номером 31:09:1706012:148

№ п/п	Наименование характеристики земельного участка	Значение характеристики
1	2	3
1	Площадь земельного участка ± величина погрешности определения площади (Р ± ΔР), м²	2268 ± 17
2	Формула, примененная для расчета предельной допустимой погрешности определения площади земельного участка (ΔР), м²	3,5*0,10*√(2 268,00) = 17

1	2	3
3	Иные сведения	Согласно Постановления Правительства РФ от 11.03.2010 г. №138 "Об утверждении Федеральных правил использования воздушного пространства Российской Федерации" вводятся ограничения: п.58 "Приаэродромная территория является зоной с особыми условиями использования территории и отображается в схеме территориального планирования соответствующего субъекта Российской Федерации"Согласно Воздушного кодекса Российской Федерации от 19.03.1997 г. №60 ФЗ вводятся ограничения: ст.46 "Проектирование, строительство и развитие городских и сельских поселений, а также строительство и реконструкция промышленных, сельскохозяйственных и иных объектов в пределах приаэродромной территории должны проводиться с соблюдением требований безопасности полетов воздушных судов, с учетом возможных негативных воздействий оборудования аэродрома и полетов воздушных судов на здоровье граждан и деятельность юридических лиц и по согласованию с собственником аэродрома". Учётный номер зоны 31.00.2.387. Обременение возникает на основании: Воздушный кодекс Российской Федерации № 60-ФЗ, от 19 марта 1997 г., документ выдан Государственная Дума Ипотека в силу закона. Обременение возникает на основании: Договор купли-продажи от 24 июня 2019 г.. Договор дарения от 25 сентября 2019 г.

1. Сведения о характерных точках границы уточняемого земельного участка с кадастровым номером 31:09:1706012:82

Зона № 2

Обозначение характерных точек границ	Существующие координаты, м		Уточненные координаты, м		Метод определения координат	Средняя квадратическая погрешность определения координат характерной точки (Mt), м	Формулы, примененные для расчета средней квадратической погрешности определения координат характерной точки (Mt), м
	X	Y	X	Y			
1	2	3	4	5	6	7	8
н294У	—	—	406 915,41	2 126 964,80	Метод спутниковых геодезических измерений (определений)	0,10	√(0,07^2 + 0,07^2) = 0,10
295	406 932,67	2 126 976,26	406 932,67	2 126 976,26			
293	406 925,15	2 126 992,92	—	—	—	—	—
2051	—	—	406 926,95	2 126 988,93	Метод спутниковых геодезических измерений (определений)	0,10	√(0,07^2 + 0,07^2) = 0,10
292	406 908,63	2 127 029,56	406 908,63	2 127 029,56			
296	406 888,95	2 127 021,23	406 888,95	2 127 021,23			

1	2	3	4	5	6	7	8
558	406 904,91	2 126 985,47	—	—	—	—	—
775	406 914,43	2 126 964,14	—	—			
н297У	—	—	406 909,21	2 126 974,72	Метод спутниковых геодезических измерений (определений)	0,10	√(0,07^2 + 0,07^2) = 0,10
н294У	—	—	406 915,41	2 126 964,80			

2. Сведения о частях границ уточняемого земельного участка с кадастровым номером 31:09:1706012:82

Обозначение части границ		Горизонтальное проложение (S), м	Описание прохождения части границ	Отметка о наличии земельного спора о местоположении границ земельного участка
от т.	до т.			
1	2	3	4	5
н294У	295	20,72	—	—
295	2051	13,90		
2051	292	44,57		
292	296	21,37		
296	н297У	50,73		
н297У	н294У	11,70		

3. Характеристики уточняемого земельного участка с кадастровым номером 31:09:1706012:82

№ п/п	Наименование характеристики земельного участка	Значение характеристики
1	2	3
1	Площадь земельного участка ± величина погрешности определения площади (Р ± ΔР), м²	1307 ± 13
2	Формула, примененная для расчета предельной допустимой погрешности определения площади земельного участка (ΔР), м²	3,5*0,10*√(1 307,00) = 13

1	2	3
3	Иные сведения	Согласно Постановления Правительства РФ от 11.03.2010 г. №138 "Об утверждении Федеральных правил использования воздушного пространства Российской Федерации" вводятся ограничения: п.58 "Приаэродромная территория является зоной с особыми условиями использования территории и отображается в схеме территориального планирования соответствующего субъекта Российской Федерации"Согласно Воздушного кодекса Российской Федерации от 19.03.1997 г. №60 ФЗ вводятся ограничения: ст.46 "Проектирование, строительство и развитие городских и сельских поселений, а также строительство и реконструкция промышленных, сельскохозяйственных и иных объектов в пределах приаэродромной территории должны проводиться с соблюдением требований безопасности полетов воздушных судов, с учетом возможных негативных воздействий оборудования аэродрома и полетов воздушных судов на здоровье граждан и деятельность юридических лиц и по согласованию с собственником аэродрома". Учётный номер зоны 31.00.2.387. Обременение возникает на основании: Воздушный кодекс Российской Федерации № 60-ФЗ, от 19 марта 1997 г., документ выдан Государственная Дума

1. Сведения о характерных точках границы уточняемого земельного участка с кадастровым номером 31:09:1706012:140

Зона № 2

Обозначение характерных точек границ	Существующие координаты, м		Уточненные координаты, м		Метод определения координат	Средняя квадратическая погрешность определения координат характерной точки (Mt), м	Формулы, примененные для расчета средней квадратической погрешности определения координат характерной точки (Mt), м
	X	Y	X	Y			
1	2	3	4	5	6	7	8
217	406 967,52	2 127 295,28	—	—	—	—	—
2	406 976,18	2 127 298,38	—	—			
3	406 991,35	2 127 306,23	—	—			
4	406 980,96	2 127 341,94	—	—			
1	406 976,88	2 127 357,78	—	—			
219	406 951,42	2 127 350,06	—	—			
475	406 954,98	2 127 332,21	—	—			
н380У	—	—	406 954,07	2 127 292,80	Метод спутниковых геодезических измерений (определений)	0,10	√(0,07^2 + 0,07^2) = 0,10
н389У	—	—	406 977,34	2 127 303,20			

1	2	3	4	5	6	7	8
н387У	—	—	406 962,81	2 127 357,80	Метод спутниковых геодезических измерений (определений)	0,10	√(0,07^2 + 0,07^2) = 0,10
н373У	—	—	406 937,66	2 127 351,31			
н381У	—	—	406 942,45	2 127 329,49			
н380У	—	—	406 954,07	2 127 292,80			

2. Сведения о частях границ уточняемого земельного участка с кадастровым номером 31:09:1706012:140

Обозначение части границ		Горизонтальное проложение (S), м	Описание прохождения части границ	Отметка о наличии земельного спора о местоположении границ земельного участка
от т.	до т.			
1	2	3	4	5
н380У	н389У	25,49	—	—
н389У	н387У	56,50		
н387У	н373У	25,97		
н373У	н381У	22,34		
н381У	н380У	38,49		

3. Характеристики уточняемого земельного участка с кадастровым номером 31:09:1706012:140

№ п/п	Наименование характеристики земельного участка	Значение характеристики
1	2	3
1	Площадь земельного участка ± величина погрешности определения площади (Р ± ΔР), м²	1539 ± 14
2	Формула, примененная для расчета предельной допустимой погрешности определения площади земельного участка (ΔР), м²	3,5*0,10*√(1 539,00) = 14

1	2	3
3	Иные сведения	Согласно Постановления Правительства РФ от 11.03.2010 г. №138 "Об утверждении Федеральных правил использования воздушного пространства Российской Федерации" вводятся ограничения: п.58 "Приаэродромная территория является зоной с особыми условиями использования территории и отображается в схеме территориального планирования соответствующего субъекта Российской Федерации"Согласно Воздушного кодекса Российской Федерации от 19.03.1997 г. №60 ФЗ вводятся ограничения: ст.46 "Проектирование, строительство и развитие городских и сельских поселений, а также строительство и реконструкция промышленных, сельскохозяйственных и иных объектов в пределах приаэродромной территории должны проводиться с соблюдением требований безопасности полетов воздушных судов, с учетом возможных негативных воздействий оборудования аэродрома и полетов воздушных судов на здоровье граждан и деятельность юридических лиц и по согласованию с собственником аэродрома". Учётный номер зоны 31.00.2.387. Обременение возникает на основании: Воздушный кодекс Российской Федерации № 60-ФЗ, от 19 марта 1997 г., документ выдан Государственная Дума Запрещение. Обременение возникает на основании: Определение Корочанского районного суда Белгородской области от 11 апреля 2018 г., документ выдан Корочанский районный суд Белгородской области. Определение Корочанского районного суда Белгородской области от 18 апреля 2018 г., документ выдан Корочанский районный суд Белгородской области

1. Сведения о характерных точках границы уточняемого земельного участка с кадастровым номером 31:09:1706012:70

Зона № 2

Обозначение характерных точек границ	Существующие координаты, м		Уточненные координаты, м		Метод определения координат	Средняя квадратическая погрешность определения координат характерной точки (Mt), м	Формулы, примененные для расчета средней квадратической погрешности определения координат характерной точки (Mt), м
	X	Y	X	Y			
1	2	3	4	5	6	7	8
369	406 950,43	2 127 242,28	—	—	—	—	—
370	406 922,71	2 127 229,72	—	—			
371	406 971,02	2 127 099,43	—	—			
374	406 988,74	2 127 111,58	—	—			
н258У	—	—	406 936,17	2 127 240,07	Метод спутниковых геодезических измерений (определений)	0,10	√(0,07^2 + 0,07^2) = 0,10
н269У	—	—	406 935,04	2 127 239,67			

1	2	3	4	5	6	7	8
н270У	—	—	406 926,45	2 127 236,37	Метод спутниковых геодезических измерений (определений)	0,10	√(0,07^2 + 0,07^2) = 0,10
н271У	—	—	406 907,52	2 127 229,07			
н272У	—	—	406 928,73	2 127 163,76			
н481У	—	—	406 945,31	2 127 112,66			
н482У	—	—	406 970,09	2 127 123,10			
н260У	—	—	406 955,47	2 127 172,02			
н259У	—	—	406 944,29	2 127 213,87			
н258У	—	—	406 936,17	2 127 240,07			

2. Сведения о частях границ уточняемого земельного участка с кадастровым номером 31:09:1706012:70

Обозначение части границ		Горизонтальное проложение (S), м	Описание прохождения части границ	Отметка о наличии земельного спора о местоположении границ земельного участка
от т.	до т.			
1	2	3	4	5
н258У	н269У	1,20	—	—
н269У	н270У	9,20		
н270У	н271У	20,29		
н271У	н272У	68,67		
н272У	н481У	53,72		
н481У	н482У	26,89		
н482У	н260У	51,06		
н260У	н259У	43,32		
н259У	н258У	27,43		

3. Характеристики уточняемого земельного участка с кадастровым номером 31:09:1706012:70

№ п/п	Наименование характеристики земельного участка	Значение характеристики
1	2	3
1	Площадь земельного участка ± величина погрешности определения площади (P ± ΔP), м²	3500 ± 21

1	2	3
2	Формула, примененная для расчета предельной допустимой погрешности определения площади земельного участка (ΔР), м²	3,5*0,10*√(3 500,00) = 21
3	Иные сведения	Согласно Постановления Правительства РФ от 11.03.2010 г. №138 "Об утверждении Федеральных правил использования воздушного пространства Российской Федерации" вводятся ограничения: п.58 "Приаэродромная территория является зоной с особыми условиями использования территории и отображается в схеме территориального планирования соответствующего субъекта Российской Федерации"Согласно Воздушного кодекса Российской Федерации от 19.03.1997 г. №60 ФЗ вводятся ограничения: ст.46 "Проектирование, строительство и развитие городских и сельских поселений, а также строительство и реконструкция промышленных, сельскохозяйственных и иных объектов в пределах приаэродромной территории должны проводиться с соблюдением требований безопасности полетов воздушных судов, с учетом возможных негативных воздействий оборудования аэродрома и полетов воздушных судов на здоровье граждан и деятельность юридических лиц и по согласованию с собственником аэродрома". Учётный номер зоны 31.00.2.387. Обременение возникает на основании: Воздушный кодекс Российской Федерации № 60-ФЗ, от 19 марта 1997 г., документ выдан Государственная Дума

1. Сведения о характерных точках границы уточняемого земельного участка с кадастровым номером 31:09:1706012:142

Зона № 2

Обозначение характерных точек границ	Существующие координаты, м		Уточненные координаты, м		Метод определения координат	Средняя квадратическая погрешность определения координат характерной точки (Mt), м	Формулы, примененные для расчета средней квадратической погрешности определения координат характерной точки (Mt), м
	X	Y	X	Y			
1	2	3	4	5	6	7	8
1	407 095,64	2 127 070,61	—	—	—	—	—
2	407 099,47	2 127 078,03	—	—			
3	407 099,00	2 127 089,53	—	—			
4	407 097,83	2 127 093,74	—	—			
5	407 101,69	2 127 101,40	—	—			
683	407 101,79	2 127 129,06	—	—			
4	407 069,85	2 127 115,92	—	—			
10	407 087,63	2 127 062,96	—	—			

1	2	3	4	5	6	7	8
н232У	—	—	407 079,33	2 127 070,32	Метод спутниковых геодезических измерений (определений)	0,10	√(0,07^2 + 0,07^2) = 0,10
н233У	—	—	407 080,48	2 127 073,12			
н234У	—	—	407 084,25	2 127 090,79			
н235У	—	—	407 085,05	2 127 097,37			
н229У	—	—	407 087,78	2 127 121,46			
н231У	—	—	407 050,11	2 127 109,81			
н236У	—	—	407 050,69	2 127 107,58			
н237У	—	—	407 063,11	2 127 059,70			
н232У	—	—	407 079,33	2 127 070,32			

2. Сведения о частях границ уточняемого земельного участка с кадастровым номером 31:09:1706012:142

Обозначение части границ		Горизонтальное проложение (S), м	Описание прохождения части границ	Отметка о наличии земельного спора о местоположении границ земельного участка
от т.	до т.			
1	2	3	4	5
н232У	н233У	3,03	—	—
н233У	н234У	18,07		
н234У	н235У	6,63		
н235У	н229У	24,24		
н229У	н231У	39,43		
н231У	н236У	2,30		
н236У	н237У	49,46		
н237У	н232У	19,39		

3. Характеристики уточняемого земельного участка с кадастровым номером 31:09:1706012:142

№ п/п	Наименование характеристики земельного участка	Значение характеристики
1	2	3

1	2	3
1	Площадь земельного участка ± величина погрешности определения площади (Р ± ΔР), м²	1434 ± 13
2	Формула, примененная для расчета предельной допустимой погрешности определения площади земельного участка (ΔР), м²	3,5*0,10*√(1 434,00) = 13
3	Иные сведения	Согласно Постановления Правительства РФ от 11.03.2010 г. №138 "Об утверждении Федеральных правил использования воздушного пространства Российской Федерации" вводятся ограничения: п.58 "Приаэродромная территория является зоной с особыми условиями использования территории и отображается в схеме территориального планирования соответствующего субъекта Российской Федерации"Согласно Воздушного кодекса Российской Федерации от 19.03.1997 г. №60 ФЗ вводятся ограничения: ст.46 "Проектирование, строительство и развитие городских и сельских поселений, а также строительство и реконструкция промышленных, сельскохозяйственных и иных объектов в пределах приаэродромной территории должны проводиться с соблюдением требований безопасности полетов воздушных судов, с учетом возможных негативных воздействий оборудования аэродрома и полетов воздушных судов на здоровье граждан и деятельность юридических лиц и по согласованию с собственником аэродрома". Учётный номер зоны 31.00.2.387. Обременение возникает на основании: Воздушный кодекс Российской Федерации № 60-ФЗ, от 19 марта 1997 г., документ выдан Государственная Дума Запрещение. Обременение возникает на основании: Постановление о запрете на совершение действий по регистрации (pdf) № 44849653/3112, от 15 июня 2021 г., документ выдан Корочанское районное отделение судебных приставов Управления Федеральной службы судебных приставов по Белгородской области (УФССП России по Белгородской области) Запрещение. Обременение возникает на основании: Постановление о запрете на совершение действий по регистрации (pdf) № 44920338/3112, от 18 июня 2021 г., документ выдан Корочанское районное отделение судебных приставов Управления Федеральной службы судебных приставов по Белгородской области (УФССП России по Белгородской области) Запрещение. Обременение возникает на основании: Постановление о запрете на совершение действий по регистрации (pdf) № 44920339/3112, от 18 июня 2021 г., документ выдан Корочанское районное отделение судебных приставов Управления Федеральной службы судебных приставов по Белгородской области (УФССП России по Белгородской области) Запрещение. Обременение возникает на основании: Постановление о запрете на совершение действий по регистрации № 27414060/3112, от 26 ноября 2018 г., документ выдан Корочанский РОСП УФССП по Белгородской области Запрещение. Обременение возникает на основании: Определение Корочанского районного суда Белгородской области от 30 марта 2017 г. Запрещение. Обременение возникает на основании: Постановление судебного пристава-исполнителя о запрете регистрационных действий в отношении объектов недвижимого имущества от 22 апреля 2016 г.

1. Сведения о характерных точках границы уточняемого земельного участка с кадастровым номером 31:09:1706014:76

Зона № 2

Обозначение характерных точек границ	Существующие координаты, м		Уточненные координаты, м		Метод определения координат	Средняя квадратическая погрешность определения координат характерной точки (Mt), м	Формулы, примененные для расчета средней квадратической погрешности определения координат характерной точки (Mt), м
	X	Y	X	Y			
1	2	3	4	5	6	7	8
87	407 043,92	2 127 499,63	—	—	—	—	—
88	407 011,80	2 127 496,53	—	—			
89	407 014,97	2 127 449,38	—	—			
90	407 046,70	2 127 453,45	—	—			
н402У	—	—	407 032,03	2 127 498,39	Метод спутниковых геодезических измерений (определений)	0,10	√(0,07^2 + 0,07^2) = 0,10
н403У	—	—	406 999,91	2 127 495,29			
н404У	—	—	407 003,08	2 127 448,14			
н405У	—	—	407 034,81	2 127 452,21			
н402У	—	—	407 032,03	2 127 498,39			

2. Сведения о частях границ уточняемого земельного участка с кадастровым номером 31:09:1706014:76

Обозначение части границ		Горизонтальное проложение (S), м	Описание прохождения части границ	Отметка о наличии земельного спора о местоположении границ земельного участка
от т.	до т.			
1	2	3	4	5
н402У	н403У	32,27	—	—
н403У	н404У	47,26		
н404У	н405У	31,99		
н405У	н402У	46,26		

3. Характеристики уточняемого земельного участка с кадастровым номером 31:09:1706014:76

№ п/п	Наименование характеристики земельного участка	Значение характеристики

1	2	3
1	Площадь земельного участка ± величина погрешности определения площади (Р ± ΔР), м²	1500 ± 14
2	Формула, примененная для расчета предельной допустимой погрешности определения площади земельного участка (ΔР), м²	3,5*0,10*√(1 500,00) = 14
3	Иные сведения	Согласно Постановления Правительства РФ от 11.03.2010 г. №138 "Об утверждении Федеральных правил использования воздушного пространства Российской Федерации" вводятся ограничения: п.58 "Приаэродромная территория является зоной с особыми условиями использования территории и отображается в схеме территориального планирования соответствующего субъекта Российской Федерации"Согласно Воздушного кодекса Российской Федерации от 19.03.1997 г. №60 ФЗ вводятся ограничения: ст.46 "Проектирование, строительство и развитие городских и сельских поселений, а также строительство и реконструкция промышленных, сельскохозяйственных и иных объектов в пределах приаэродромной территории должны проводиться с соблюдением требований безопасности полетов воздушных судов, с учетом возможных негативных воздействий оборудования аэродрома и полетов воздушных судов на здоровье граждан и деятельность юридических лиц и по согласованию с собственником аэродрома". Учётный номер зоны 31.00.2.387. Обременение возникает на основании: Воздушный кодекс Российской Федерации № 60-ФЗ, от 19 марта 1997 г., документ выдан Государственная Дума

1. Сведения о характерных точках границы уточняемого земельного участка с кадастровым номером 31:09:1706012:91

Зона № 2

Обозначение характерных точек границ	Существующие координаты, м		Уточненные координаты, м		Метод определения координат	Средняя квадратическая погрешность определения координат характерной точки (Mt), м	Формулы, примененные для расчета средней квадратической погрешности определения координат характерной точки (Mt), м
	X	Y	X	Y			
1	2	3	4	5	6	7	8
1599	406 895,69	2 126 954,32	—	—	—	—	—
775	406 914,43	2 126 964,14	—	—			
558	406 904,91	2 126 985,47	—	—			
557	406 894,08	2 126 980,33	—	—			
1600	406 885,97	2 126 976,52	—	—			
н320У	—	—	406 901,92	2 126 943,18	Метод спутниковых геодезических измерений (определений)	0,10	√(0,07^2 + 0,07^2) = 0,10

1	2	3	4	5	6	7	8
н321У	—	—	406 921,36	2 126 955,28	Метод спутниковых геодезических измерений (определений)	0,10	√(0,07^2 + 0,07^2) = 0,10
н294У	—	—	406 915,41	2 126 964,80			
н297У	—	—	406 909,21	2 126 974,72			
н311У	—	—	406 897,84	2 126 967,89			
н319У	—	—	406 890,98	2 126 963,60			
н320У	—	—	406 901,92	2 126 943,18			

2. Сведения о частях границ уточняемого земельного участка с кадастровым номером 31:09:1706012:91

Обозначение части границ		Горизонтальное проложение (S), м	Описание прохождения части границ	Отметка о наличии земельного спора о местоположении границ земельного участка
от т.	до т.			
1	2	3	4	5
н320У	н321У	22,90	—	—
н321У	н294У	11,23		
н294У	н297У	11,70		
н297У	н311У	13,26		
н311У	н319У	8,09		
н319У	н320У	23,17		

3. Характеристики уточняемого земельного участка с кадастровым номером 31:09:1706012:91

№ п/п	Наименование характеристики земельного участка	Значение характеристики
1	2	3
1	Площадь земельного участка ± величина погрешности определения площади (Р ± ΔР), м²	510 ± 8
2	Формула, примененная для расчета предельной допустимой погрешности определения площади земельного участка (ΔР), м²	3,5*0,10*√(510,00) = 8
3	Иные сведения	—

1. Сведения о характерных точках границы уточняемого земельного участка с кадастровым номером 31:09:1706012:60

Зона № 2

Обозначение характерных точек границ	Существующие координаты, м		Уточненные координаты, м		Метод определения координат	Средняя квадратическая погрешность определения координат характерной точки (Mt), м	Формулы, примененные для расчета средней квадратической погрешности определения координат характерной точки (Mt), м
	X	Y	X	Y			
1	2	3	4	5	6	7	8
693	406 814,20	2 127 167,94	—	—	—	—	—
1601	406 804,85	2 127 161,81	—	—			
1600	406 885,97	2 126 976,52	—	—			
557	406 894,08	2 126 980,33	—	—			
556	406 819,84	2 127 158,50	—	—			
н311У	—	—	406 897,84	2 126 967,89	Метод спутниковых геодезических измерений (определений)	0,10	√(0,07^2 + 0,07^2) = 0,10
н310У	—	—	406 893,58	2 126 979,06			
н309У	—	—	406 878,29	2 127 016,91			
н308У	—	—	406 859,76	2 127 063,46			
н307У	—	—	406 853,58	2 127 079,66			
н306У	—	—	406 843,00	2 127 107,76			
н305У	—	—	406 831,58	2 127 139,41			
н304У	—	—	406 821,54	2 127 159,08			
н312У	—	—	406 815,52	2 127 167,65			
н313У	—	—	406 802,64	2 127 158,80			

1	2	3	4	5	6	7	8
н314У	—	—	406 806,76	2 127 151,47	Метод спутниковых геодезических измерений (определений)	0,10	√(0,07^2 + 0,07^2) = 0,10
н315У	—	—	406 812,20	2 127 142,31			
н316У	—	—	406 815,78	2 127 136,75			
н317У	—	—	406 829,78	2 127 109,09			
н318У	—	—	406 886,23	2 126 974,93			
н319У	—	—	406 890,98	2 126 963,60			
н311У	—	—	406 897,84	2 126 967,89			

2. Сведения о частях границ уточняемого земельного участка с кадастровым номером 31:09:1706012:60

Обозначение части границ		Горизонтальное проложение (S), м	Описание прохождения части границ	Отметка о наличии земельного спора о местоположении границ земельного участка
от т.	до т.			
1	2	3	4	5
н311У	н310У	11,95	—	—
н310У	н309У	40,82		
н309У	н308У	50,10		
н308У	н307У	17,34		
н307У	н306У	30,03		
н306У	н305У	33,65		
н305У	н304У	22,08		
н304У	н312У	10,47		
н312У	н313У	15,63		
н313У	н314У	8,41		
н314У	н315У	10,65		
н315У	н316У	6,61		
н316У	н317У	31,00		
н317У	н318У	145,55		
н318У	н319У	12,29		
н319У	н311У	8,09		

3. Характеристики уточняемого земельного участка с кадастровым номером 31:09:1706012:60

№ п/п	Наименование характеристики земельного участка	Значение характеристики
1	2	3
1	Площадь земельного участка ± величина погрешности определения площади (Р ± ΔР), м²	2381 ± 17
2	Формула, примененная для расчета предельной допустимой погрешности определения площади земельного участка (ΔР), м²	3,5*0,10*√(2 381,00) = 17
3	Иные сведения	—

1. Сведения о характерных точках границы уточняемого земельного участка с кадастровым номером 31:09:1706012:3

Зона № 2

Обозначение характерных точек границ	Существующие координаты, м		Уточненные координаты, м		Метод определения координат	Средняя квадратическая погрешность определения координат характерной точки (Mt), м	Формулы, примененные для расчета средней квадратической погрешности определения координат характерной точки (Mt), м
	X	Y	X	Y			
1	2	3	4	5	6	7	8
60	11 242,41	11 837,37	—	—	—	—	—
61	11 232,05	11 819,91	—	—			
62	11 257,78	11 804,09	—	—			
63	11 294,59	11 763,74	—	—			
64	11 322,50	11 739,25	—	—			
65	11 335,49	11 755,99	—	—			
66	11 318,13	11 771,06	—	—			
н283У	—	—	406 921,76	2 127 058,23	Метод спутниковых геодезических измерений (определений)	0,10	√(0,07^2 + 0,07^2) = 0,10
282	—	—	406 910,04	2 127 087,50			
н286У	—	—	406 887,27	2 127 147,82			
н285У	—	—	406 863,94	2 127 199,98			

1	2	3	4	5	6	7	8
н287У	—	—	406 847,26	2 127 189,11	Метод спутниковых геодезических измерений (определений)	0,10	√(0,07^2 + 0,07^2) = 0,10
н288У	—	—	406 867,29	2 127 154,00			
н289У	—	—	406 899,90	2 127 049,65			
н283У	—	—	406 921,76	2 127 058,23			

2. Сведения о частях границ уточняемого земельного участка с кадастровым номером 31:09:1706012:3

Обозначение части границ		Горизонтальное проложение (S), м	Описание прохождения части границ	Отметка о наличии земельного спора о местоположении границ земельного участка
от т.	до т.			
1	2	3	4	5
н283У	282	31,53	—	—
282	н286У	64,47		
н286У	н285У	57,14		
н285У	н287У	19,91		
н287У	н288У	40,42		
н288У	н289У	109,33		
н289У	н283У	23,48		

3. Характеристики уточняемого земельного участка с кадастровым номером 31:09:1706012:3

№ п/п	Наименование характеристики земельного участка	Значение характеристики
1	2	3
1	Площадь земельного участка ± величина погрешности определения площади (Р ± ΔР), м²	2899 ± 19
2	Формула, примененная для расчета предельной допустимой погрешности определения площади земельного участка (ΔР), м²	3,5*0,10*√(2 899,00) = 19
3	Иные сведения	—

1. Сведения о характерных точках границы уточняемого земельного участка с кадастровым номером 31:09:1706012:49

Зона № 2

Обозначение характерных точек границ	Существующие координаты, м		Уточненные координаты, м		Метод определения координат	Средняя квадратическая погрешность определения координат характерной точки (Mt), м	Формулы, примененные для расчета средней квадратической погрешности определения координат характерной точки (Mt), м
	X	Y	X	Y			
1	2	3	4	5	6	7	8
137	61 095,01	30 929,32	—	—	—	—	—
138	61 129,12	30 949,26	—	—			
139	61 121,88	30 967,39	—	—			
140	61 110,65	31 029,03	—	—			
141	61 112,47	31 029,13	—	—			
142	61 102,67	31 076,60	—	—			
143	61 068,38	31 061,46	—	—			
144	61 073,86	31 029,94	—	—			
145	61 083,88	30 959,69	—	—			
н450У	—	—	407 206,64	2 127 378,77	Метод спутниковых геодезических измерений (определений)	0,10	√(0,07^2 + 0,07^2) = 0,10
н454У	—	—	407 243,02	2 127 393,72			
н455У	—	—	407 241,58	2 127 401,33			
н456У	—	—	407 239,75	2 127 407,91			
н457У	—	—	407 236,42	2 127 458,91			
н458У	—	—	407 236,67	2 127 463,63			
н459У	—	—	407 236,61	2 127 475,01			
н460У	—	—	407 232,58	2 127 518,15			

1	2	3	4	5	6	7	8
н445У	—	—	407 195,71	2 127 512,33	Метод спутниковых геодезических измерений (определений)	0,10	√(0,07^2 + 0,07^2) = 0,10
н444У	—	—	407 197,88	2 127 482,83			
н443У	—	—	407 198,00	2 127 477,61			
н453У	—	—	407 199,48	2 127 413,07			
н452У	—	—	407 200,56	2 127 407,21			
н451У	—	—	407 201,71	2 127 397,38			
н450У	—	—	407 206,64	2 127 378,77			

2. Сведения о частях границ уточняемого земельного участка с кадастровым номером 31:09:1706012:49

Обозначение части границ		Горизонтальное проложение (S), м	Описание прохождения части границ	Отметка о наличии земельного спора о местоположении границ земельного участка
от т.	до т.			
1	2	3	4	5
н450У	н454У	39,33	—	—
н454У	н455У	7,75		
н455У	н456У	6,83		
н456У	н457У	51,11		
н457У	н458У	4,73		
н458У	н459У	11,38		
н459У	н460У	43,33		
н460У	н445У	37,33		
н445У	н444У	29,58		
н444У	н443У	5,22		
н443У	н453У	64,56		
н453У	н452У	5,96		
н452У	н451У	9,90		
н451У	н450У	19,25		

3. Характеристики уточняемого земельного участка с кадастровым номером 31:09:1706012:49

№ п/п	Наименование характеристики земельного участка	Значение характеристики

1	2	3
1	Площадь земельного участка ± величина погрешности определения площади (Р ± ΔР), м²	5000 ± 25
2	Формула, примененная для расчета предельной допустимой погрешности определения площади земельного участка (ΔР), м²	3,5*0,10*√(5 000,00) = 25
3	Иные сведения	—

1. Сведения о характерных точках границы уточняемого земельного участка с кадастровым номером 31:09:1706012:26

Зона № 2

Обозначение характерных точек границ	Существующие координаты, м		Уточненные координаты, м		Метод определения координат	Средняя квадратическая погрешность определения координат характерной точки (Mt), м	Формулы, примененные для расчета средней квадратической погрешности определения координат характерной точки (Mt), м
	X	Y	X	Y			
1	2	3	4	5	6	7	8
116	61 143,14	30 741,61	—	—	—	—	—
128	61 195,66	30 750,66	—	—			
129	61 215,72	30 753,15	—	—			
130	61 213,17	30 773,89	—	—			
131	61 192,22	30 768,85	—	—			
132	61 166,13	30 764,05	—	—			
133	61 138,27	30 761,70	—	—			
134	61 113,69	30 761,22	—	—			
135	61 091,88	30 763,44	—	—			
136	61 073,37	30 764,28	—	—			
127	61 048,35	30 761,65	—	—			
109	61 051,61	30 740,37	—	—			
120	61 061,04	30 740,85	—	—			
119	61 091,48	30 739,38	—	—			
118	61 105,55	30 738,55	—	—			
117	61 120,96	30 740,18	—	—			
н123У	—	—	407 315,15	2 127 241,09	Метод спутниковых геодезических измерений (определений)	0,10	√(0,07^2 + 0,07^2) = 0,10

1	2	3	4	5	6	7	8
н130У	—	—	407 311,98	2 127 262,01	Метод спутниковых геодезических измерений (определений)	0,10	√(0,07^2 + 0,07^2) = 0,10
н131У	—	—	407 291,72	2 127 257,48			
н132У	—	—	407 276,91	2 127 255,19			
н133У	—	—	407 258,51	2 127 253,30			
н134У	—	—	407 240,37	2 127 252,01			
н135У	—	—	407 213,56	2 127 251,82			
н136У	—	—	407 186,28	2 127 256,23			
н137У	—	—	407 147,98	2 127 255,31			
н127У	—	—	407 150,88	2 127 233,26			
н126У	—	—	407 228,70	2 127 232,09			
н125У	—	—	407 253,51	2 127 234,21			
н124У	—	—	407 297,92	2 127 240,84			
н123У	—	—	407 315,15	2 127 241,09			

2. Сведения о частях границ уточняемого земельного участка с кадастровым номером 31:09:1706012:26

Обозначение части границ		Горизонтальное проложение (S), м	Описание прохождения части границ	Отметка о наличии земельного спора о местоположении границ земельного участка
от т.	до т.			
1	2	3	4	5
н123У	н130У	21,16	—	—
н130У	н131У	20,76		
н131У	н132У	14,99		
н132У	н133У	18,50		
н133У	н134У	18,19		

1	2	3	4	5
н134У	н135У	26,81	—	—
н135У	н136У	27,63		
н136У	н137У	38,31		
н137У	н127У	22,24		
н127У	н126У	77,83		
н126У	н125У	24,90		
н125У	н124У	44,90		
н124У	н123У	17,23		

3. Характеристики уточняемого земельного участка с кадастровым номером 31:09:1706012:26

№ п/п	Наименование характеристики земельного участка	Значение характеристики
1	2	3
1	Площадь земельного участка ± величина погрешности определения площади (P ± ΔP), м²	3297 ± 20
2	Формула, примененная для расчета предельной допустимой погрешности определения площади земельного участка (ΔP), м²	3,5*0,10*√(3 297,00) = 20
3	Иные сведения	—

1. Сведения о характерных точках границы уточняемого земельного участка с кадастровым номером 31:09:1706012:7

Зона № 2

Обозначение характерных точек границ	Существующие координаты, м		Уточненные координаты, м		Метод определения координат	Средняя квадратическая погрешность определения координат характерной точки (Mt), м	Формулы, примененные для расчета средней квадратической погрешности определения координат характерной точки (Mt), м
	X	Y	X	Y			
1	2	3	4	5	6	7	8
72	11 296,78	11 929,02	—	—	—	—	—
73	11 283,96	11 907,42	—	—			
74	11 327,27	11 875,99	—	—			
75	11 370,29	11 844,42	—	—			
76	11 430,29	11 809,25	—	—			
77	11 444,22	11 831,05	—	—			
78	11 399,21	11 861,61	—	—			

1	2	3	4	5	6	7	8
79	11 339,78	11 902,45	—	—	—	—	—
253	—	—	407 008,44	2 127 109,48	Метод спутниковых геодезических измерений (определений)	0,10	√(0,07^2 + 0,07^2) = 0,10
н252У	—	—	407 003,05	2 127 124,92			
251	—	—	406 968,90	2 127 222,62			
250	—	—	406 964,11	2 127 236,31			
249	—	—	406 958,25	2 127 249,14			
н258У	—	—	406 936,17	2 127 240,07			
н259У	—	—	406 944,29	2 127 213,87			
н260У	—	—	406 955,47	2 127 172,02			
н482У	—	—	406 970,09	2 127 123,10			
н261У	—	—	406 972,56	2 127 114,81			
н262У	—	—	406 977,80	2 127 116,55			
н263У	—	—	406 994,15	2 127 070,53			
н257У	—	—	407 016,82	2 127 078,51			
253	—	—	407 008,44	2 127 109,48			

2. Сведения о частях границ уточняемого земельного участка с кадастровым номером 31:09:1706012:7

Обозначение части границ		Горизонтальное проложение (S), м	Описание прохождения части границ	Отметка о наличии земельного спора о местоположении границ земельного участка
от т.	до т.			
1	2	3	4	5
253	н252У	16,35	—	—
н252У	251	103,50		

1	2	3	4	5
251	250	14,50	—	—
250	249	14,10		
249	н258У	23,87		
н258У	н259У	27,43		
н259У	н260У	43,32		
н260У	н482У	51,06		
н482У	н261У	8,65		
н261У	н262У	5,52		
н262У	н263У	48,84		
н263У	н257У	24,03		
н257У	253	32,08		

3. Характеристики уточняемого земельного участка с кадастровым номером 31:09:1706012:7

№ п/п	Наименование характеристики земельного участка	Значение характеристики
1	2	3
1	Площадь земельного участка ± величина погрешности определения площади (Р ± ΔР), м²	5000 ± 25
2	Формула, примененная для расчета предельной допустимой погрешности определения площади земельного участка (ΔР), м²	3,5*0,10*√(5 000,00) = 25
3	Иные сведения	—

1. Сведения о характерных точках границы уточняемого земельного участка с кадастровым номером 31:09:1706012:21

Зона № 2

Обозначение характерных точек границ	Существующие координаты, м		Уточненные координаты, м		Метод определения координат	Средняя квадратическая погрешность определения координат характерной точки (Mt), м	Формулы, примененные для расчета средней квадратической погрешности определения координат характерной точки (Mt), м
	X	Y	X	Y			
1	2	3	4	5	6	7	8
121	61 130,57	30 604,21	—	—	—	—	—
122	61 148,19	30 577,86	—	—			
123	61 221,01	30 620,56	—	—			
124	61 272,80	30 650,29	—	—			

1	2	3	4	5	6	7	8
125	61 253,40	30 682,95	—	—	—	—	—
126	61 205,26	30 651,66	—	—			
н85У	—	—	407 346,54	2 127 132,56	Метод спутниковых геодезических измерений (определений)	0,10	√(0,07^2 + 0,07^2) = 0,10
86	—	—	407 326,88	2 127 122,97			
н87У	—	—	407 282,85	2 127 103,35			
н88У	—	—	407 211,86	2 127 067,60			
н78У	—	—	407 226,14	2 127 039,62			
н83У	—	—	407 248,28	2 127 049,78			
н82У	—	—	407 280,92	2 127 064,73			
н81У	—	—	407 358,10	2 127 098,94			
н84У	—	—	407 360,16	2 127 099,86			
н85У	—	—	407 346,54	2 127 132,56			

2. Сведения о частях границ уточняемого земельного участка с кадастровым номером 31:09:1706012:21

Обозначение части границ		Горизонтальное проложение (S), м	Описание прохождения части границ	Отметка о наличии земельного спора о местоположении границ земельного участка
от т.	до т.			
1	2	3	4	5
н85У	86	21,87	—	—
86	н87У	48,20		
н87У	н88У	79,48		
н88У	н78У	31,41		
н78У	н83У	24,36		
н83У	н82У	35,90		
н82У	н81У	84,42		
н81У	н84У	2,26		

1	2	3	4	5
н84У	н85У	35,42	—	—

3. Характеристики уточняемого земельного участка с кадастровым номером 31:09:1706012:21

№ п/п	Наименование характеристики земельного участка	Значение характеристики
1	2	3
1	Площадь земельного участка ± величина погрешности определения площади (Р ± ΔР), м²	5000 ± 25
2	Формула, примененная для расчета предельной допустимой погрешности определения площади земельного участка (ΔР), м²	3,5*0,10*√(5 000,00) = 25
3	Иные сведения	—

1. Сведения о характерных точках границы уточняемого земельного участка с кадастровым номером 31:09:1706012:17

Зона № 2

Обозначение характерных точек границ	Существующие координаты, м		Уточненные координаты, м		Метод определения координат	Средняя квадратическая погрешность определения координат характерной точки (Mt), м	Формулы, примененные для расчета средней квадратической погрешности определения координат характерной точки (Mt), м
	X	Y	X	Y			
1	2	3	4	5	6	7	8
102	61 169,63	30 541,03	—	—	—	—	—
103	61 174,10	30 526,61	—	—			
104	61 195,04	30 530,30	—	—			
105	61 209,75	30 535,22	—	—			
106	61 212,87	30 537,52	—	—			
107	61 279,73	30 572,98	—	—			
108	61 269,81	30 587,54	—	—			
н38У	—	—	407 366,40	2 127 027,68	Метод спутниковых геодезических измерений (определений)	0,10	√(0,07^2 + 0,07^2) = 0,10
н47У	—	—	407 357,10	2 127 042,16			
н48У	—	—	407 355,23	2 127 041,28			

1	2	3	4	5	6	7	8
н49У	—	—	407 291,78	2 127 015,89	Метод спутниковых геодезических измерений (определений)	0,10	√(0,07^2 + 0,07^2) = 0,10
н50У	—	—	407 248,52	2 127 001,64			
н51У	—	—	407 243,72	2 127 000,09			
н52У	—	—	407 244,28	2 126 998,24			
н53У	—	—	407 246,56	2 126 988,87			
н42У	—	—	407 247,12	2 126 985,32			
н41У	—	—	407 269,70	2 126 986,96			
н40У	—	—	407 286,43	2 126 992,16			
н39У	—	—	407 312,72	2 127 000,28			
н38У	—	—	407 366,40	2 127 027,68			

2. Сведения о частях границ уточняемого земельного участка с кадастровым номером 31:09:1706012:17

Обозначение части границ		Горизонтальное проложение (S), м	Описание прохождения части границ	Отметка о наличии земельного спора о местоположении границ земельного участка
от т.	до т.			
1	2	3	4	5
н38У	н47У	17,21	—	—
н47У	н48У	2,07		
н48У	н49У	68,34		
н49У	н50У	45,55		
н50У	н51У	5,04		
н51У	н52У	1,93		
н52У	н53У	9,64		
н53У	н42У	3,59		
н42У	н41У	22,64		
н41У	н40У	17,52		

1	2	3	4	5
н40У	н39У	27,52	—	—
н39У	н38У	60,27		

3. Характеристики уточняемого земельного участка с кадастровым номером 31:09:1706012:17

№ п/п	Наименование характеристики земельного участка	Значение характеристики
1	2	3
1	Площадь земельного участка ± величина погрешности определения площади (Р ± ΔР), м²	2459 ± 17
2	Формула, примененная для расчета предельной допустимой погрешности определения площади земельного участка (ΔР), м²	3,5*0,10*√(2 459,00) = 17
3	Иные сведения	—

Описание местоположения здания, сооружения, объекта незавершенного строительства на земельном участке

1. Сведения о характерных точках контура

вид объекта недвижимости (здание, сооружение, объект незавершенного строительства)

кадастровый номер (обозначение) 31:09:0101001:536

Зона № 2

Номер контура	Номера характерных точек контура	Существующие			Уточненные			Метод определения координат	Средняя квадратическая погрешность определения координат характерной точки (Mt), м	Формулы, примененные для расчета средней квадратической погрешности определения координат характерной точки (Mt), м
		координаты, м		R, м	координаты, м		R, м			
		X	Y		X	Y				
1	2	3	4	5	6	7	8	9	10	11
—	н236О	—	—	—	406 883,76	2 127 205,96	—	Метод спутниковых геодезических измерений (определений)	0,12	√(0,07^2 + 0,10^2) = 0,12
	н237О	—	—	—	406 877,79	2 127 202,93	—			
	н238О	—	—	—	406 878,45	2 127 201,62	—			
	н239О	—	—	—	406 875,37	2 127 200,05	—			
	н240О	—	—	—	406 880,50	2 127 189,95	—			
	н241О	—	—	—	406 889,56	2 127 194,55	—			
	н236О	—	—	—	406 883,76	2 127 205,96	—			

2. Характеристики здания, сооружения, объекта незавершенного строительства с кадастровым номером (обозначением) 31:09:0101001:536

№ п/п	Наименование характеристики	Значение характеристики

1	2	3
1	Вид объекта недвижимости	Здание
2	Ранее присвоенный государственный учетный номер здания, сооружения, объекта незавершенного строительства (кадастровый, инвентарный или условный номер)	—
3	Кадастровый номер земельного участка (земельных участков), в границах которого (которых) расположено здание, сооружение, объект незавершенного строительства	31:09:1706012:93
4	Номер кадастрового квартала (кадастровых кварталов), в пределах которого (которых) расположено здание, сооружение, объекта незавершенного строительства	31:09:1706012
5	Адрес здания, сооружения, объекта незавершенного строительства	309235, Российская Федерация, Белгородская область, Корочанский р-н, Дальняя Игуменка с, Кураковка ул, д 66
	Местоположение здания, сооружения, объекта незавершенного строительства	—
	Дополнительные сведения о местоположении	—
6	Иные сведения	—

1. Сведения о характерных точках контура

вид объекта недвижимости (здание, сооружение, объект незавершенного строительства) _____

кадастровый номер (обозначение) 31:09:1706001:126

Зона № 2

Номер контура	Номера характерных точек контура	Существующие			Уточненные			Метод определения координат	Средняя квадратическая погрешность определения координат характерной точки (Mt), м	Формулы, примененные для расчета средней квадратической погрешности определения координат характерной точки (Mt), м
		координаты, м		R, м	координаты, м		R, м			
		X	Y		X	Y				
1	2	3	4	5	6	7	8	9	10	11
—	н260О	—	—	—	406 978,90	2 127 247,93	—	Метод спутниковых геодезических измерений (определений)	0,12	√(0,07^2 + 0,10^2) = 0,12
	н261О	—	—	—	406 980,11	2 127 244,56	—			

1	2	3	4	5	6	7	8	9	10	11
—	н262О	—	—	—	406 979,89	2 127 244,48	—	Метод спутниковых геодезических измерений (определений)	0,12	√(0,07^2 + 0,10^2) = 0,12
	н263О	—	—	—	406 975,49	2 127 242,85	—			
	н264О	—	—	—	406 976,63	2 127 239,75	—			
	н265О	—	—	—	406 978,74	2 127 240,53	—			
	н266О	—	—	—	406 978,79	2 127 240,38	—			
	н267О	—	—	—	406 979,22	2 127 239,22	—			
	н268О	—	—	—	406 987,46	2 127 242,26	—			
	н269О	—	—	—	406 984,59	2 127 250,03	—			
	н260О	—	—	—	406 978,90	2 127 247,93	—			

2. Характеристики здания, сооружения, объекта незавершенного строительства с кадастровым номером (обозначением) 31:09:1706001:126

№ п/п	Наименование характеристики	Значение характеристики
1	2	3
1	Вид объекта недвижимости	Здание
2	Ранее присвоенный государственный учетный номер здания, сооружения, объекта незавершенного строительства (кадастровый, инвентарный или условный номер)	—

1	2	3
3	Кадастровый номер земельного участка (земельных участков), в границах которого (которых) расположено здание, сооружение, объект незавершенного строительства	31:09:1706012:73
4	Номер кадастрового квартала (кадастровых кварталов), в пределах которого (которых) расположено здание, сооружение, объекта незавершенного строительства	31:09:1706012
5	Адрес здания, сооружения, объекта незавершенного строительства	Белгородская область, р-н Корочанский, с. Дальняя Игуменка, ул. Кураковка, д. 74
	Местоположение здания, сооружения, объекта незавершенного строительства	—
	Дополнительные сведения о местоположении	—
6	Иные сведения	—

1. Сведения о характерных точках контура

вид объекта недвижимости (здание, сооружение, объект незавершенного строительства) _____

кадастровый номер (обозначение) 31:09:1706001:291

Зона № 2

Номер контура	Номера характерных точек контура	Существующие			Уточненные			Метод определения координат	Средняя квадратическая погрешность определения координат характерной точки (Mt), м	Формулы, примененные для расчета средней квадратической погрешности определения координат характерной точки (Mt), м
		координаты, м		R, м	координаты, м		R, м			
		X	Y		X	Y				
1	2	3	4	5	6	7	8	9	10	11
—	н256О	—	—	—	406 951,85	2 127 236,45	—	Метод спутниковых геодезических измерений (определений)	0,12	√(0,07^2 + 0,10^2) = 0,12
	н257О	—	—	—	406 958,76	2 127 239,32	—			
	н258О	—	—	—	406 956,19	2 127 245,52	—			

1	2	3	4	5	6	7	8	9	10	11
—	н259О	—	—	—	406 949,30	2 127 242,66	—	Метод спутниковых геодезических измерений (определений)	0,12	√(0,07^2 + 0,10^2) = 0,12
	н256О	—	—	—	406 951,85	2 127 236,45	—			

2. Характеристики здания, сооружения, объекта незавершенного строительства с кадастровым номером (обозначением) 31:09:1706001:291

№ п/п	Наименование характеристики	Значение характеристики
1	2	3
1	Вид объекта недвижимости	Здание
2	Ранее присвоенный государственный учетный номер здания, сооружения, объекта незавершенного строительства (кадастровый, инвентарный или условный номер)	—
3	Кадастровый номер земельного участка (земельных участков), в границах которого (которых) расположено здание, сооружение, объект незавершенного строительства	31:09:1706012:7
4	Номер кадастрового квартала (кадастровых кварталов), в пределах которого (которых) расположено здание, сооружение, объекта незавершенного строительства	31:09:1706012
5	Адрес здания, сооружения, объекта незавершенного строительства	Белгородская обл., р-н Корочанский, с. Дальняя Игуменка, ул. Кураковка, д. 72
	Местоположение здания, сооружения, объекта незавершенного строительства	—
	Дополнительные сведения о местоположении	—
6	Иные сведения	—

1. Сведения о характерных точках контура

вид объекта недвижимости (здание, сооружение, объект незавершенного строительства) _____

кадастровый номер (обозначение) 31:09:1706001:354

Зона № 2

Номер контура	Номера характерных точек контура	Существующие			Уточненные			Метод определения координат	Средняя квадратическая погрешность определения координат характерной точки (Mt), м	Формулы, примененные для расчета средней квадратической погрешности определения координат характерной точки (Mt), м
		координаты, м		R, м	координаты, м		R, м			
		X	Y		X	Y				
1	2	3	4	5	6	7	8	9	10	11
—	н128О	—	—	—	407 219,55	2 127 385,86	—	Метод спутниковых геодезических измерений (определений)	0,12	√(0,07^2 + 0,10^2) = 0,12
	н129О	—	—	—	407 227,41	2 127 389,65	—			
	н130О	—	—	—	407 224,21	2 127 396,28	—			
	н131О	—	—	—	407 216,23	2 127 392,76	—			
	н128О	—	—	—	407 219,55	2 127 385,86	—			

2. Характеристики здания, сооружения, объекта незавершенного строительства с кадастровым номером (обозначением) 31:09:1706001:354

№ п/п	Наименование характеристики	Значение характеристики
1	2	3
1	Вид объекта недвижимости	Здание
2	Ранее присвоенный государственный учетный номер здания, сооружения, объекта незавершенного строительства (кадастровый, инвентарный или условный номер)	—

1	2	3
3	Кадастровый номер земельного участка (земельных участков), в границах которого (которых) расположено здание, сооружение, объект незавершенного строительства	31:09:1706012:49
4	Номер кадастрового квартала (кадастровых кварталов), в пределах которого (которых) расположено здание, сооружение, объекта незавершенного строительства	31:09:1706012
5	Адрес здания, сооружения, объекта незавершенного строительства	Белгородская область, р-н Корочанский, с. Дальняя Игуменка, ул. Кураковка, д. 67
	Местоположение здания, сооружения, объекта незавершенного строительства	—
	Дополнительные сведения о местоположении	—
6	Иные сведения	—

1. Сведения о характерных точках контура

вид объекта недвижимости (здание, сооружение, объект незавершенного строительства) _____

кадастровый номер (обозначение) 31:09:1706001:446

Зона № 2

Номер контура	Номера характерных точек контура	Существующие			Уточненные			Метод определения координат	Средняя квадратическая погрешность определения координат характерной точки (Mt), м	Формулы, примененные для расчета средней квадратической погрешности определения координат характерной точки (Mt), м
		координаты, м		R, м	координаты, м		R, м			
		X	Y		X	Y				
1	2	3	4	5	6	7	8	9	10	11
—	н163О	—	—	—	406 953,42	2 127 300,42	—	Метод спутниковых геодезических измерений (определений)	0,12	√(0,07^2 + 0,10^2) = 0,12
	н164О	—	—	—	406 962,17	2 127 303,48	—			
	н165О	—	—	—	406 960,69	2 127 307,75	—			

1	2	3	4	5	6	7	8	9	10	11
—	н166О	—	—	—	406 962,86	2 127 308,50	—	Метод спутниковых геодезических измерений (определений)	0,12	√(0,07^2 + 0,10^2) = 0,12
	н167О	—	—	—	406 961,69	2 127 311,90	—			
	н168О	—	—	—	406 959,50	2 127 311,14	—			
	н169О	—	—	—	406 958,23	2 127 314,83	—			
	н170О	—	—	—	406 949,49	2 127 311,82	—			
	н163О	—	—	—	406 953,42	2 127 300,42	—			

2. Характеристики здания, сооружения, объекта незавершенного строительства с кадастровым номером (обозначением) 31:09:1706001:446

№ п/п	Наименование характеристики	Значение характеристики
1	2	3
1	Вид объекта недвижимости	Здание
2	Ранее присвоенный государственный учетный номер здания, сооружения, объекта незавершенного строительства (кадастровый, инвентарный или условный номер)	—
3	Кадастровый номер земельного участка (земельных участков), в границах которого (которых) расположено здание, сооружение, объект незавершенного строительства	31:09:1706012:140
4	Номер кадастрового квартала (кадастровых кварталов), в пределах которого (которых) расположено здание, сооружение, объекта незавершенного строительства	31:09:1706012
5	Адрес здания, сооружения, объекта незавершенного строительства	Белгородская область, р-н Корочанский, с. Дальняя Игуменка, ул. Кураковка, д. 47
	Местоположение здания, сооружения, объекта незавершенного строительства	—
	Дополнительные сведения о местоположении	—

1	2	3
6	Иные сведения	—

1. Сведения о характерных точках контура

вид объекта недвижимости (здание, сооружение, объект незавершенного строительства) _____

кадастровый номер (обозначение) 31:09:1706001:475

Зона № 2

Номер контура	Номера характерных точек контура	Существующие			Уточненные			Метод определения координат	Средняя квадратическая погрешность определения координат характерной точки (Mt), м	Формулы, примененные для расчета средней квадратической погрешности определения координат характерной точки (Mt), м
		координаты, м		R, м	координаты, м		R, м			
		X	Y		X	Y				
1	2	3	4	5	6	7	8	9	10	11
—	н149О	—	—	—	407 040,58	2 127 333,78	—	Метод спутниковых геодезических измерений (определений)	0,12	√(0,07^2 + 0,10^2) = 0,12
	н150О	—	—	—	407 034,99	2 127 332,35	—			
	н151О	—	—	—	407 035,87	2 127 328,54	—			
	н152О	—	—	—	407 037,50	2 127 328,92	—			
	н153О	—	—	—	407 038,25	2 127 325,86	—			
	н154О	—	—	—	407 042,36	2 127 326,86	—			
	н149О	—	—	—	407 040,58	2 127 333,78	—			

2. Характеристики здания, сооружения, объекта незавершенного строительства с кадастровым номером (обозначением) 31:09:1706001:475

№ п/п	Наименование характеристики	Значение характеристики
1	2	3
1	Вид объекта недвижимости	Здание
2	Ранее присвоенный государственный учетный номер здания, сооружения, объекта незавершенного строительства (кадастровый, инвентарный или условный номер)	—
3	Кадастровый номер земельного участка (земельных участков), в границах которого (которых) расположено здание, сооружение, объект незавершенного строительства	31:09:1706014:123
4	Номер кадастрового квартала (кадастровых кварталов), в пределах которого (которых) расположено здание, сооружение, объекта незавершенного строительства	31:09:1706012
5	Адрес здания, сооружения, объекта незавершенного строительства	Белгородская обл., р-н Корочанский, с. Дальняя Игуменка, ул. Кураковка, д. 53
	Местоположение здания, сооружения, объекта незавершенного строительства	—
	Дополнительные сведения о местоположении	—
6	Иные сведения	—

1. Сведения о характерных точках контура

вид объекта недвижимости (здание, сооружение, объект незавершенного строительства) _____

кадастровый номер (обозначение) 31:09:1706001:493

Зона № 2

Номер контура	Номера характерных точек контура	Существующие			Уточненные			Метод определения координат	Средняя квадратическая погрешность определения координат характерной точки (Mt), м	Формулы, примененные для расчета средней квадратической погрешности определения координат характерной точки (Mt), м
		координаты, м		R, м	координаты, м		R, м			
		X	Y		X	Y				
1	2	3	4	5	6	7	8	9	10	11
—	н207О	—	—	—	406 785,16	2 127 190,67	—	Метод спутниковых геодезических измерений (определений)	0,12	√(0,07^2 + 0,10^2) = 0,12

1	2	3	4	5	6	7	8	9	10	11
—	н208О	—	—	—	406 781,73	2 127 187,94	—	Метод спутниковых геодезических измерений (определений)	0,12	√(0,07^2 + 0,10^2) = 0,12
	н209О	—	—	—	406 786,54	2 127 181,90	—			
	н210О	—	—	—	406 789,97	2 127 184,63	—			
	н211О	—	—	—	406 794,17	2 127 179,35	—			
	н213О	—	—	—	406 802,76	2 127 186,19	—			
	н214О	—	—	—	406 793,75	2 127 197,50	—			
	н215О	—	—	—	406 792,14	2 127 196,22	—			
	н216О	—	—	—	406 790,57	2 127 198,19	—			
	н217О	—	—	—	406 783,59	2 127 192,64	—			
	н207О	—	—	—	406 785,16	2 127 190,67	—			

2. Характеристики здания, сооружения, объекта незавершенного строительства с кадастровым номером (обозначением) 31:09:1706001:493

№ п/п	Наименование характеристики	Значение характеристики
1	2	3
1	Вид объекта недвижимости	Здание

1	2	3
2	Ранее присвоенный государственный учетный номер здания, сооружения, объекта незавершенного строительства (кадастровый, инвентарный или условный номер)	—
3	Кадастровый номер земельного участка (земельных участков), в границах которого (которых) расположено здание, сооружение, объект незавершенного строительства	31:09:1706012:148
4	Номер кадастрового квартала (кадастровых кварталов), в пределах которого (которых) расположено здание, сооружение, объекта незавершенного строительства	31:09:1706012
5	Адрес здания, сооружения, объекта незавершенного строительства	Российская Федерация, Белгородская обл., Корочанский район, с. Дальняя Игуменка, ул. Кураковка, дом 33
	Местоположение здания, сооружения, объекта незавершенного строительства	—
	Дополнительные сведения о местоположении	—
6	Иные сведения	—

1. Сведения о характерных точках контура

вид объекта недвижимости (здание, сооружение, объект незавершенного строительства) _____

кадастровый номер (обозначение) 31:09:1706010:205

Зона № 2

Номер контура	Номера характерных точек контура	Существующие			Уточненные			Метод определения координат	Средняя квадратическая погрешность определения координат характерной точки (Mt), м	Формулы, примененные для расчета средней квадратической погрешности определения координат характерной точки (Mt), м
		координаты, м		R, м	координаты, м		R, м			
		X	Y		X	Y				
1	2	3	4	5	6	7	8	9	10	11
—	н222О	—	—	—	406 815,56	2 127 155,76	—	Метод спутниковых геодезических измерений (определений)	0,12	√(0,07^2 + 0,10^2) = 0,12
	н223О	—	—	—	406 818,01	2 127 150,91	—			

1	2	3	4	5	6	7	8	9	10	11
—	н224О	—	—	—	406 823,10	2 127 153,48	—	Метод спутниковых геодезических измерений (определений)	0,12	√(0,07^2 + 0,10^2) = 0,12
	н225О	—	—	—	406 820,40	2 127 158,42	—			
	н222О	—	—	—	406 815,56	2 127 155,76	—			

2. Характеристики здания, сооружения, объекта незавершенного строительства с кадастровым номером (обозначением) 31:09:1706010:205

№ п/п	Наименование характеристики	Значение характеристики
1	2	3
1	Вид объекта недвижимости	Здание
2	Ранее присвоенный государственный учетный номер здания, сооружения, объекта незавершенного строительства (кадастровый, инвентарный или условный номер)	—
3	Кадастровый номер земельного участка (земельных участков), в границах которого (которых) расположено здание, сооружение, объект незавершенного строительства	31:09:1706012:60
4	Номер кадастрового квартала (кадастровых кварталов), в пределах которого (которых) расположено здание, сооружение, объекта незавершенного строительства	31:09:1706012
5	Адрес здания, сооружения, объекта незавершенного строительства	309235, Российская Федерация, Белгородская область, Корочанский р-н, Дальняя Игуменка с, Кураковка ул, д 2
	Местоположение здания, сооружения, объекта незавершенного строительства	—
	Дополнительные сведения о местоположении	—
6	Иные сведения	—

1. Сведения о характерных точках контура

вид объекта недвижимости (здание, сооружение, объект незавершенного строительства) _____

кадастровый номер (обозначение) 31:09:1706010:208

Зона № 2

Номер контура	Номера характерных точек контура	Существующие			Уточненные			Метод определения координат	Средняя квадратическая погрешность определения координат характерной точки (Mt), м	Формулы, примененные для расчета средней квадратической погрешности определения координат характерной точки (Mt), м
		координаты, м		R, м	координаты, м		R, м			
		X	Y		X	Y				
1	2	3	4	5	6	7	8	9	10	11
—	н1О	—	—	—	407 241,30	2 126 963,88	—	Метод спутниковых геодезических измерений (определений)	0,12	√(0,07^2 + 0,10^2) = 0,12
	н2О	—	—	—	407 241,65	2 126 958,60	—			
	н3О	—	—	—	407 245,45	2 126 958,85	—			
	н4О	—	—	—	407 245,60	2 126 956,67	—			
	н5О	—	—	—	407 250,12	2 126 956,95	—			
	н6О	—	—	—	407 249,62	2 126 964,43	—			
	н1О	—	—	—	407 241,30	2 126 963,88	—			

2. Характеристики здания, сооружения, объекта незавершенного строительства с кадастровым номером (обозначением) 31:09:1706010:208

№ п/п	Наименование характеристики	Значение характеристики
1	2	3

1	2	3
1	Вид объекта недвижимости	Здание
2	Ранее присвоенный государственный учетный номер здания, сооружения, объекта незавершенного строительства (кадастровый, инвентарный или условный номер)	—
3	Кадастровый номер земельного участка (земельных участков), в границах которого (которых) расположено здание, сооружение, объект незавершенного строительства	31:09:1706012:14
4	Номер кадастрового квартала (кадастровых кварталов), в пределах которого (которых) расположено здание, сооружение, объекта незавершенного строительства	31:09:1706012
5	Адрес здания, сооружения, объекта незавершенного строительства	309235, Российская Федерация, Белгородская область, Корочанский р-н, Дальняя Игуменка с, Кураковка ул
	Местоположение здания, сооружения, объекта незавершенного строительства	—
	Дополнительные сведения о местоположении	—
6	Иные сведения	—

1. Сведения о характерных точках контура

вид объекта недвижимости (здание, сооружение, объект незавершенного строительства) _____

кадастровый номер (обозначение) 31:09:1706010:211

Зона № 2

Номер контура	Номера характерных точек контура	Существующие			Уточненные			Метод определения координат	Средняя квадратическая погрешность определения координат характерной точки (Mt), м	Формулы, примененные для расчета средней квадратической погрешности определения координат характерной точки (Mt), м
		координаты, м		R, м	координаты, м		R, м			
		X	Y		X	Y				
1	2	3	4	5	6	7	8	9	10	11
—	н171О	—	—	—	406 939,10	2 127 286,02	—	Метод спутниковых геодезических измерений (определений)	0,12	√(0,07^2 + 0,10^2) = 0,12
	н172О	—	—	—	406 947,41	2 127 289,95	—			

1	2	3	4	5	6	7	8	9	10	11
—	н173О	—	—	—	406 943,69	2 127 297,91	—	Метод спутниковых геодезических измерений (определений)	0,12	√(0,07^2 + 0,10^2) = 0,12
	н174О	—	—	—	406 933,49	2 127 293,15	—			
	н175О	—	—	—	406 935,31	2 127 289,24	—			
	н176О	—	—	—	406 937,22	2 127 290,13	—			
	н171О	—	—	—	406 939,10	2 127 286,02	—			

2. Характеристики здания, сооружения, объекта незавершенного строительства с кадастровым номером (обозначением) 31:09:1706010:211

№ п/п	Наименование характеристики	Значение характеристики
1	2	3
1	Вид объекта недвижимости	Здание
2	Ранее присвоенный государственный учетный номер здания, сооружения, объекта незавершенного строительства (кадастровый, инвентарный или условный номер)	—
3	Кадастровый номер земельного участка (земельных участков), в границах которого (которых) расположено здание, сооружение, объект незавершенного строительства	31:09:1706012:86
4	Номер кадастрового квартала (кадастровых кварталов), в пределах которого (которых) расположено здание, сооружение, объекта незавершенного строительства	31:09:1706012
5	Адрес здания, сооружения, объекта незавершенного строительства	309235, Российская Федерация, Белгородская область, Корочанский р-н, Дальняя Игуменка с, Кураковка ул
	Местоположение здания, сооружения, объекта незавершенного строительства	—
	Дополнительные сведения о местоположении	—
6	Иные сведения	—

1. Сведения о характерных точках контура

вид объекта недвижимости (здание, сооружение, объект незавершенного строительства) _____

кадастровый номер (обозначение) 31:09:1706010:214

Зона № 2

Номер контура	Номера характерных точек контура	Существующие			Уточненные			Метод определения координат	Средняя квадратическая погрешность определения координат характерной точки (Mt), м	Формулы, примененные для расчета средней квадратической погрешности определения координат характерной точки (Mt), м
		координаты, м		R, м	координаты, м		R, м			
		X	Y		X	Y				
1	2	3	4	5	6	7	8	9	10	11
—	н177О	—	—	—	406 916,83	2 127 274,52	—	Метод спутниковых геодезических измерений (определений)	0,12	√(0,07^2 + 0,10^2) = 0,12
	н178О	—	—	—	406 913,03	2 127 281,62	—			
	н179О	—	—	—	406 902,79	2 127 276,13	—			
	н180О	—	—	—	406 905,14	2 127 271,74	—			
	н181О	—	—	—	406 911,93	2 127 275,38	—			
	н182О	—	—	—	406 913,38	2 127 272,67	—			
	н177О	—	—	—	406 916,83	2 127 274,52	—			

2. Характеристики здания, сооружения, объекта незавершенного строительства с кадастровым номером (обозначением) 31:09:1706010:214

№ п/п	Наименование характеристики	Значение характеристики
1	2	3

1	2	3
1	Вид объекта недвижимости	Здание
2	Ранее присвоенный государственный учетный номер здания, сооружения, объекта незавершенного строительства (кадастровый, инвентарный или условный номер)	—
3	Кадастровый номер земельного участка (земельных участков), в границах которого (которых) расположено здание, сооружение, объект незавершенного строительства	31:09:1706012:39
4	Номер кадастрового квартала (кадастровых кварталов), в пределах которого (которых) расположено здание, сооружение, объекта незавершенного строительства	31:09:1706012
5	Адрес здания, сооружения, объекта незавершенного строительства	309235, Российская Федерация, Белгородская область, Корочанский р-н, Дальняя Игуменка с, Кураковка ул
	Местоположение здания, сооружения, объекта незавершенного строительства	—
	Дополнительные сведения о местоположении	—
6	Иные сведения	—

1. Сведения о характерных точках контура

вид объекта недвижимости (здание, сооружение, объект незавершенного строительства) _____

кадастровый номер (обозначение) 31:09:1706010:220

Зона № 2

Номер контура	Номера характерных точек контура	Существующие			Уточненные			Метод определения координат	Средняя квадратическая погрешность определения координат характерной точки (Mt), м	Формулы, примененные для расчета средней квадратической погрешности определения координат характерной точки (Mt), м
		координаты, м		R, м	координаты, м		R, м			
		X	Y		X	Y				
1	2	3	4	5	6	7	8	9	10	11
—	н183О	—	—	—	406 878,24	2 127 259,22	—	Метод спутниковых геодезических измерений (определений)	0,12	√(0,07^2 + 0,10^2) = 0,12
	н184О	—	—	—	406 884,16	2 127 262,82	—			

1	2	3	4	5	6	7	8	9	10	11
—	н185О	—	—	—	406 882,66	2 127 265,34	—	Метод спутниковых геодезических измерений (определений)	0,12	√(0,07^2 + 0,10^2) = 0,12
	н186О	—	—	—	406 883,88	2 127 266,07	—			
	н187О	—	—	—	406 882,65	2 127 268,15	—			
	н188О	—	—	—	406 875,47	2 127 263,88	—			
	н183О	—	—	—	406 878,24	2 127 259,22	—			

2. Характеристики здания, сооружения, объекта незавершенного строительства с кадастровым номером (обозначением) 31:09:1706010:220

№ п/п	Наименование характеристики	Значение характеристики
1	2	3
1	Вид объекта недвижимости	Здание
2	Ранее присвоенный государственный учетный номер здания, сооружения, объекта незавершенного строительства (кадастровый, инвентарный или условный номер)	—
3	Кадастровый номер земельного участка (земельных участков), в границах которого (которых) расположено здание, сооружение, объект незавершенного строительства	31:09:1706012:38
4	Номер кадастрового квартала (кадастровых кварталов), в пределах которого (которых) расположено здание, сооружение, объекта незавершенного строительства	31:09:1706012
5	Адрес здания, сооружения, объекта незавершенного строительства	309235, Российская Федерация, Белгородская область, Корочанский р-н, Дальняя Игуменка с, Кураковка ул
	Местоположение здания, сооружения, объекта незавершенного строительства	—
	Дополнительные сведения о местоположении	—
6	Иные сведения	—

1. Сведения о характерных точках контура

вид объекта недвижимости (здание, сооружение, объект незавершенного строительства) _____

кадастровый номер (обозначение) 31:09:1706010:228

Зона № 2

Номер контура	Номера характерных точек контура	Существующие			Уточненные			Метод определения координат	Средняя квадратическая погрешность определения координат характерной точки (Mt), м	Формулы, примененные для расчета средней квадратической погрешности определения координат характерной точки (Mt), м
		координаты, м		R, м	координаты, м		R, м			
		X	Y		X	Y				
1	2	3	4	5	6	7	8	9	10	11
—	н11О	—	—	—	407 251,47	2 127 002,04	—	Метод спутниковых геодезических измерений (определений)	0,12	√(0,07^2 + 0,10^2) = 0,12
	н12О	—	—	—	407 246,61	2 127 000,85	—			
	н13О	—	—	—	407 247,08	2 126 998,91	—			
	н14О	—	—	—	407 244,28	2 126 998,24	—			
	н15О	—	—	—	407 246,56	2 126 988,87	—			
	н16О	—	—	—	407 256,87	2 126 991,38	—			
	н17О	—	—	—	407 255,84	2 126 995,58	—			
	н19О	—	—	—	407 253,21	2 126 994,94	—			

1	2	3	4	5	6	7	8	9	10	11
—	н11О	—	—	—	407 251,47	2 127 002,04	—	Метод спутниковых геодезических измерений (определений)	0,12	√(0,07^2 + 0,10^2) = 0,12

2. Характеристики здания, сооружения, объекта незавершенного строительства с кадастровым номером (обозначением) 31:09:1706010:228

№ п/п	Наименование характеристики	Значение характеристики
1	2	3
1	Вид объекта недвижимости	Здание
2	Ранее присвоенный государственный учетный номер здания, сооружения, объекта незавершенного строительства (кадастровый, инвентарный или условный номер)	—
3	Кадастровый номер земельного участка (земельных участков), в границах которого (которых) расположено здание, сооружение, объект незавершенного строительства	31:09:1706012:17
4	Номер кадастрового квартала (кадастровых кварталов), в пределах которого (которых) расположено здание, сооружение, объекта незавершенного строительства	31:09:1706012
5	Адрес здания, сооружения, объекта незавершенного строительства	309235, Российская Федерация, Белгородская область, Корочанский р-н, Дальняя Игуменка с, Кураковка ул
	Местоположение здания, сооружения, объекта незавершенного строительства	—
	Дополнительные сведения о местоположении	—
6	Иные сведения	—

1. Сведения о характерных точках контура

вид объекта недвижимости (здание, сооружение, объект незавершенного строительства) _____

кадастровый номер (обозначение) 31:09:1706010:270

Зона № 2

Номер контура	Номера характерных точек контура	Существующие			Уточненные			Метод определения координат	Средняя квадратическая погрешность определения координат характерной точки (Mt), м	Формулы, примененные для расчета средней квадратической погрешности определения координат характерной точки (Mt), м
		координаты, м		R, м	координаты, м		R, м			
		X	Y		X	Y				
1	2	3	4	5	6	7	8	9	10	11

1	2	3	4	5	6	7	8	9	10	11
—	н142О	—	—	—	407 047,14	2 127 333,24	—	Метод спутниковых геодезических измерений (определений)	0,12	√(0,07^2 + 0,10^2) = 0,12
	н143О	—	—	—	407 049,26	2 127 326,36	—			
	н144О	—	—	—	407 053,90	2 127 327,82	—			
	н145О	—	—	—	407 052,67	2 127 331,73	—			
	н146О	—	—	—	407 052,74	2 127 331,75	—			
	н147О	—	—	—	407 055,64	2 127 332,66	—			
	н148О	—	—	—	407 054,71	2 127 335,62	—			
	н142О	—	—	—	407 047,14	2 127 333,24	—			

2. Характеристики здания, сооружения, объекта незавершенного строительства с кадастровым номером (обозначением) 31:09:1706010:270

№ п/п	Наименование характеристики	Значение характеристики
1	2	3
1	Вид объекта недвижимости	Здание
2	Ранее присвоенный государственный учетный номер здания, сооружения, объекта незавершенного строительства (кадастровый, инвентарный или условный номер)	—
3	Кадастровый номер земельного участка (земельных участков), в границах которого (которых) расположено здание, сооружение, объект незавершенного строительства	31:09:1706012:43

1	2	3
4	Номер кадастрового квартала (кадастровых кварталов), в пределах которого (которых) расположено здание, сооружение, объекта незавершенного строительства	31:09:1706012
5	Адрес здания, сооружения, объекта незавершенного строительства	309235, Российская Федерация, Белгородская область, Корочанский р-н, Дальняя Игуменка с, Кураковка ул, д 55
	Местоположение здания, сооружения, объекта незавершенного строительства	—
	Дополнительные сведения о местоположении	—
6	Иные сведения	—

1. Сведения о характерных точках контура

вид объекта недвижимости (здание, сооружение, объект незавершенного строительства) _____

кадастровый номер (обозначение) 31:09:1706010:274

Зона № 2

Номер контура	Номера характерных точек контура	Существующие			Уточненные			Метод определения координат	Средняя квадратическая погрешность определения координат характерной точки (Mt), м	Формулы, примененные для расчета средней квадратической погрешности определения координат характерной точки (Mt), м
		координаты, м		R, м	координаты, м		R, м			
		X	Y		X	Y				
1	2	3	4	5	6	7	8	9	10	11
—	н116О	—	—	—	407 253,12	2 127 516,01	—	Метод спутниковых геодезических измерений (определений)	0,12	√(0,07^2 + 0,10^2) = 0,12
	н117О	—	—	—	407 263,41	2 127 516,10	—			
	н118О	—	—	—	407 263,37	2 127 520,94	—			
	н119О	—	—	—	407 261,11	2 127 520,92	—			

1	2	3	4	5	6	7	8	9	10	11
—	н120О	—	—	—	407 261,08	2 127 523,78	—	Метод спутниковых геодезических измерений (определений)	0,12	√(0,07^2 + 0,10^2) = 0,12
	н121О	—	—	—	407 253,06	2 127 523,71	—			
	н116О	—	—	—	407 253,12	2 127 516,01	—			

2. Характеристики здания, сооружения, объекта незавершенного строительства с кадастровым номером (обозначением) 31:09:1706010:274

№ п/п	Наименование характеристики	Значение характеристики
1	2	3
1	Вид объекта недвижимости	Здание
2	Ранее присвоенный государственный учетный номер здания, сооружения, объекта незавершенного строительства (кадастровый, инвентарный или условный номер)	—
3	Кадастровый номер земельного участка (земельных участков), в границах которого (которых) расположено здание, сооружение, объект незавершенного строительства	31:09:1706012:64
4	Номер кадастрового квартала (кадастровых кварталов), в пределах которого (которых) расположено здание, сооружение, объекта незавершенного строительства	31:09:1706012
5	Адрес здания, сооружения, объекта незавершенного строительства	309235, Российская Федерация, Белгородская область, Корочанский р-н, Дальняя Игуменка с, Кураковка ул, д 69а
	Местоположение здания, сооружения, объекта незавершенного строительства	—
	Дополнительные сведения о местоположении	—
6	Иные сведения	—

1. Сведения о характерных точках контура

вид объекта недвижимости (здание, сооружение, объект незавершенного строительства) _____

кадастровый номер (обозначение) 31:09:1706012:101

Зона № 2

Номер контура	Номера характерных точек контура	Существующие			Уточненные			Метод определения координат	Средняя квадратическая погрешность определения координат характерной точки (Mt), м	Формулы, примененные для расчета средней квадратической погрешности определения координат характерной точки (Mt), м
		координаты, м		R, м	координаты, м		R, м			
		X	Y		X	Y				
1	2	3	4	5	6	7	8	9	10	11
—	н270О	—	—	—	407 026,56	2 127 267,45	—	Метод спутниковых геодезических измерений (определений)	0,12	√(0,07^2 + 0,10^2) = 0,12
	н271О	—	—	—	407 023,32	2 127 275,29	—			
	н272О	—	—	—	407 015,82	2 127 272,20	—			
	н273О	—	—	—	407 019,06	2 127 264,35	—			
	н270О	—	—	—	407 026,56	2 127 267,45	—			

2. Характеристики здания, сооружения, объекта незавершенного строительства с кадастровым номером (обозначением) 31:09:1706012:101

№ п/п	Наименование характеристики	Значение характеристики
1	2	3
1	Вид объекта недвижимости	Здание
2	Ранее присвоенный государственный учетный номер здания, сооружения, объекта незавершенного строительства (кадастровый, инвентарный или условный номер)	—

1	2	3
3	Кадастровый номер земельного участка (земельных участков), в границах которого (которых) расположено здание, сооружение, объект незавершенного строительства	31:09:1706012:96
4	Номер кадастрового квартала (кадастровых кварталов), в пределах которого (которых) расположено здание, сооружение, объекта незавершенного строительства	31:09:1706012
5	Адрес здания, сооружения, объекта незавершенного строительства	309235, Российская Федерация, Белгородская область, Корочанский р-н, Дальняя Игуменка с, Кураковка ул, д 78
	Местоположение здания, сооружения, объекта незавершенного строительства	—
	Дополнительные сведения о местоположении	—
6	Иные сведения	—

1. Сведения о характерных точках контура

вид объекта недвижимости (здание, сооружение, объект незавершенного строительства) _____

кадастровый номер (обозначение) 31:09:1706012:103

Зона № 2

Номер контура	Номера характерных точек контура	Существующие			Уточненные			Метод определения координат	Средняя квадратическая погрешность определения координат характерной точки (Mt), м	Формулы, примененные для расчета средней квадратической погрешности определения координат характерной точки (Mt), м
		координаты, м		R, м	координаты, м		R, м			
		X	Y		X	Y				
1	2	3	4	5	6	7	8	9	10	11
—	н44О	—	—	—	407 214,22	2 127 078,01	—	Метод спутниковых геодезических измерений (определений)	0,12	√(0,07^2 + 0,10^2) = 0,12
	н45О	—	—	—	407 209,27	2 127 086,88	—			
	н46О	—	—	—	407 202,73	2 127 083,23	—			

1	2	3	4	5	6	7	8	9	10	11
—	н48О	—	—	—	407 206,11	2 127 077,11	—	Метод спутниковых геодезических измерений (определений)	0,12	√(0,07^2 + 0,10^2) = 0,12
	н50О	—	—	—	407 208,55	2 127 078,47	—			
	н51О	—	—	—	407 210,10	2 127 075,69	—			
	н44О	—	—	—	407 214,22	2 127 078,01	—			

2. Характеристики здания, сооружения, объекта незавершенного строительства с кадастровым номером (обозначением) 31:09:1706012:103

№ п/п	Наименование характеристики	Значение характеристики
1	2	3
1	Вид объекта недвижимости	Здание
2	Ранее присвоенный государственный учетный номер здания, сооружения, объекта незавершенного строительства (кадастровый, инвентарный или условный номер)	—
3	Кадастровый номер земельного участка (земельных участков), в границах которого (которых) расположено здание, сооружение, объект незавершенного строительства	31:09:1706012:67
4	Номер кадастрового квартала (кадастровых кварталов), в пределах которого (которых) расположено здание, сооружение, объекта незавершенного строительства	31:09:1706012
5	Адрес здания, сооружения, объекта незавершенного строительства	309235, Российская Федерация, Белгородская область, Корочанский р-н, Дальняя Игуменка с, Озерная ул, д 13
	Местоположение здания, сооружения, объекта незавершенного строительства	—
	Дополнительные сведения о местоположении	—
6	Иные сведения	—

1. Сведения о характерных точках контура

вид объекта недвижимости (здание, сооружение, объект незавершенного строительства) _____

кадастровый номер (обозначение) 31:09:1706012:104

Зона № 2

Номер контура	Номера характерных точек контура	Существующие			Уточненные			Метод определения координат	Средняя квадратическая погрешность определения координат характерной точки (Mt), м	Формулы, примененные для расчета средней квадратической погрешности определения координат характерной точки (Mt), м
		координаты, м		R, м	координаты, м		R, м			
		X	Y		X	Y				
1	2	3	4	5	6	7	8	9	10	11
—	н122О	—	—	—	407 248,44	2 127 395,73	—	Метод спутниковых геодезических измерений (определений)	0,12	√(0,07^2 + 0,10^2) = 0,12
	н123О	—	—	—	407 253,02	2 127 397,18	—			
	н124О	—	—	—	407 252,60	2 127 398,52	—			
	н125О	—	—	—	407 255,38	2 127 399,40	—			
	н126О	—	—	—	407 253,20	2 127 406,01	—			
	н127О	—	—	—	407 245,96	2 127 403,64	—			
	н122О	—	—	—	407 248,44	2 127 395,73	—			

2. Характеристики здания, сооружения, объекта незавершенного строительства с кадастровым номером (обозначением) 31:09:1706012:104

№ п/п	Наименование характеристики	Значение характеристики
1	2	3

1	2	3
1	Вид объекта недвижимости	Здание
2	Ранее присвоенный государственный учетный номер здания, сооружения, объекта незавершенного строительства (кадастровый, инвентарный или условный номер)	—
3	Кадастровый номер земельного участка (земельных участков), в границах которого (которых) расположено здание, сооружение, объект незавершенного строительства	31:09:1706012:48
4	Номер кадастрового квартала (кадастровых кварталов), в пределах которого (которых) расположено здание, сооружение, объекта незавершенного строительства	31:09:1706012
5	Адрес здания, сооружения, объекта незавершенного строительства	309235, Российская Федерация, Белгородская область, Корочанский р-н, Дальняя Игуменка с, Кураковка ул, д 69
	Местоположение здания, сооружения, объекта незавершенного строительства	—
	Дополнительные сведения о местоположении	—
6	Иные сведения	—

1. Сведения о характерных точках контура

вид объекта недвижимости (здание, сооружение, объект незавершенного строительства) _____

кадастровый номер (обозначение) 31:09:1706012:107

Зона № 2

Номер контура	Номера характерных точек контура	Существующие			Уточненные			Метод определения координат	Средняя квадратическая погрешность определения координат характерной точки (Mt), м	Формулы, примененные для расчета средней квадратической погрешности определения координат характерной точки (Mt), м
		координаты, м		R, м	координаты, м		R, м			
		X	Y		X	Y				
1	2	3	4	5	6	7	8	9	10	11
—	н155О	—	—	—	407 008,17	2 127 318,37	—	Метод спутниковых геодезических измерений (определений)	0,12	√(0,07^2 + 0,10^2) = 0,12
	н156О	—	—	—	407 014,39	2 127 320,30	—			

1	2	3	4	5	6	7	8	9	10	11
—	н157О	—	—	—	407 012,44	2 127 326,56	—	Метод спутниковых геодезических измерений (определений)	0,12	√(0,07^2 + 0,10^2) = 0,12
	н158О	—	—	—	407 007,37	2 127 324,99	—			
	н159О	—	—	—	407 006,53	2 127 327,69	—			
	н160О	—	—	—	407 002,93	2 127 326,57	—			
	н161О	—	—	—	407 004,71	2 127 320,85	—			
	н162О	—	—	—	407 007,20	2 127 321,62	—			
	н155О	—	—	—	407 008,17	2 127 318,37	—			

2. Характеристики здания, сооружения, объекта незавершенного строительства с кадастровым номером (обозначением) 31:09:1706012:107

№ п/п	Наименование характеристики	Значение характеристики
1	2	3
1	Вид объекта недвижимости	Здание
2	Ранее присвоенный государственный учетный номер здания, сооружения, объекта незавершенного строительства (кадастровый, инвентарный или условный номер)	—
3	Кадастровый номер земельного участка (земельных участков), в границах которого (которых) расположено здание, сооружение, объект незавершенного строительства	31:09:1706012:68
4	Номер кадастрового квартала (кадастровых кварталов), в пределах которого (которых) расположено здание, сооружение, объекта незавершенного строительства	31:09:1706012

1	2	3
5	Адрес здания, сооружения, объекта незавершенного строительства	309235, Российская Федерация, Белгородская область, Корочанский р-н, Дальняя Игуменка с, Кураковка ул, д 51
	Местоположение здания, сооружения, объекта незавершенного строительства	—
	Дополнительные сведения о местоположении	—
6	Иные сведения	—

1. Сведения о характерных точках контура

вид объекта недвижимости (здание, сооружение, объект незавершенного строительства) _____

кадастровый номер (обозначение) 31:09:1706012:108

Зона № 2

Номер контура	Номера характерных точек контура	Существующие			Уточненные			Метод определения координат	Средняя квадратическая погрешность определения координат характерной точки (Mt), м	Формулы, примененные для расчета средней квадратической погрешности определения координат характерной точки (Mt), м
		координаты, м		R, м	координаты, м		R, м			
		X	Y		X	Y				
1	2	3	4	5	6	7	8	9	10	11
—	н226О	—	—	—	406 832,81	2 127 164,30	—	Метод спутниковых геодезических измерений (определений)	0,12	√(0,07^2 + 0,10^2) = 0,12
	н227О	—	—	—	406 823,29	2 127 159,93	—			
	н228О	—	—	—	406 826,79	2 127 152,32	—			
	н229О	—	—	—	406 836,30	2 127 156,69	—			
	н226О	—	—	—	406 832,81	2 127 164,30	—			

2. Характеристики здания, сооружения, объекта незавершенного строительства с кадастровым номером (обозначением) 31:09:1706012:108

№ п/п	Наименование характеристики	Значение характеристики

1	2	3
1	Вид объекта недвижимости	Здание
2	Ранее присвоенный государственный учетный номер здания, сооружения, объекта незавершенного строительства (кадастровый, инвентарный или условный номер)	—
3	Кадастровый номер земельного участка (земельных участков), в границах которого (которых) расположено здание, сооружение, объект незавершенного строительства	31:09:1706012:52
4	Номер кадастрового квартала (кадастровых кварталов), в пределах которого (которых) расположено здание, сооружение, объекта незавершенного строительства	31:09:1706012
5	Адрес здания, сооружения, объекта незавершенного строительства	309235, Российская Федерация, Белгородская область, Корочанский р-н, Дальняя Игуменка с, Кураковка ул, д 60
	Местоположение здания, сооружения, объекта незавершенного строительства	—
	Дополнительные сведения о местоположении	—
6	Иные сведения	—

1. Сведения о характерных точках контура

вид объекта недвижимости (здание, сооружение, объект незавершенного строительства) _____

кадастровый номер (обозначение) 31:09:1706012:109

Зона № 2

Номер контура	Номера характерных точек контура	Существующие			Уточненные			Метод определения координат	Средняя квадратическая погрешность определения координат характерной точки (Mt), м	Формулы, примененные для расчета средней квадратической погрешности определения координат характерной точки (Mt), м
		координаты, м		R, м	координаты, м		R, м			
		X	Y		X	Y				
1	2	3	4	5	6	7	8	9	10	11
—	н138О	—	—	—	407 144,77	2 127 353,76	—	Метод спутниковых геодезических измерений (определений)	0,12	√(0,07^2 + 0,10^2) = 0,12
	н139О	—	—	—	407 141,73	2 127 362,98	—			

1	2	3	4	5	6	7	8	9	10	11
—	н140О	—	—	—	407 132,85	2 127 359,60	—	Метод спутниковых геодезических измерений (определений)	0,12	√(0,07^2 + 0,10^2) = 0,12
	н141О	—	—	—	407 135,97	2 127 350,78	—			
	н138О	—	—	—	407 144,77	2 127 353,76	—			

2. Характеристики здания, сооружения, объекта незавершенного строительства с кадастровым номером (обозначением) 31:09:1706012:109

№ п/п	Наименование характеристики	Значение характеристики
1	2	3
1	Вид объекта недвижимости	Здание
2	Ранее присвоенный государственный учетный номер здания, сооружения, объекта незавершенного строительства (кадастровый, инвентарный или условный номер)	—
3	Кадастровый номер земельного участка (земельных участков), в границах которого (которых) расположено здание, сооружение, объект незавершенного строительства	31:09:1706012:45
4	Номер кадастрового квартала (кадастровых кварталов), в пределах которого (которых) расположено здание, сооружение, объекта незавершенного строительства	31:09:1706012
5	Адрес здания, сооружения, объекта незавершенного строительства	309235, Российская Федерация, Белгородская область, Корочанский р-н, Дальняя Игуменка с, Кураковка ул, д 61
	Местоположение здания, сооружения, объекта незавершенного строительства	—
	Дополнительные сведения о местоположении	—
6	Иные сведения	—

1. Сведения о характерных точках контура

вид объекта недвижимости (здание, сооружение, объект незавершенного строительства) _____

кадастровый номер (обозначение) 31:09:1706012:110

Зона № 2

Номер контура	Номера характерных точек контура	Существующие			Уточненные			Метод определения координат	Средняя квадратическая погрешность определения координат характерной точки (Mt), м	Формулы, примененные для расчета средней квадратической погрешности определения координат характерной точки (Mt), м
		координаты, м		R, м	координаты, м		R, м			
		X	Y		X	Y				
1	2	3	4	5	6	7	8	9	10	11
—	н294О	—	—	—	407 055,95	2 127 100,09	—	Метод спутниковых геодезических измерений (определений)	0,12	√(0,07^2 + 0,10^2) = 0,12
	н295О	—	—	—	407 057,43	2 127 091,98	—			
	н296О	—	—	—	407 069,61	2 127 094,22	—			
	н297О	—	—	—	407 068,12	2 127 102,33	—			
	н294О	—	—	—	407 055,95	2 127 100,09	—			

2. Характеристики здания, сооружения, объекта незавершенного строительства с кадастровым номером (обозначением) 31:09:1706012:110

№ п/п	Наименование характеристики	Значение характеристики
1	2	3
1	Вид объекта недвижимости	Здание
2	Ранее присвоенный государственный учетный номер здания, сооружения, объекта незавершенного строительства (кадастровый, инвентарный или условный номер)	—

1	2	3
3	Кадастровый номер земельного участка (земельных участков), в границах которого (которых) расположено здание, сооружение, объект незавершенного строительства	31:09:1706012:142
4	Номер кадастрового квартала (кадастровых кварталов), в пределах которого (которых) расположено здание, сооружение, объекта незавершенного строительства	31:09:1706012
5	Адрес здания, сооружения, объекта незавершенного строительства	309235, Российская Федерация, Белгородская область, Корочанский р-н, Дальняя Игуменка с, Озерная ул, д 4
	Местоположение здания, сооружения, объекта незавершенного строительства	—
	Дополнительные сведения о местоположении	—
6	Иные сведения	—

1. Сведения о характерных точках контура

вид объекта недвижимости (здание, сооружение, объект незавершенного строительства) _____

кадастровый номер (обозначение) 31:09:1706012:111

Зона № 2

Номер контура	Номера характерных точек контура	Существующие			Уточненные			Метод определения координат	Средняя квадратическая погрешность определения координат характерной точки (Mt), м	Формулы, примененные для расчета средней квадратической погрешности определения координат характерной точки (Mt), м
		координаты, м		R, м	координаты, м		R, м			
		X	Y		X	Y				
1	2	3	4	5	6	7	8	9	10	11
—	н26О	—	—	—	407 253,98	2 127 022,05	—	Метод спутниковых геодезических измерений (определений)	0,12	√(0,07^2 + 0,10^2) = 0,12
	н27О	—	—	—	407 252,27	2 127 027,26	—			
	н28О	—	—	—	407 247,91	2 127 025,83	—			

1	2	3	4	5	6	7	8	9	10	11
—	н29О	—	—	—	407 249,05	2 127 022,35	—	Метод спутниковых геодезических измерений (определений)	0,12	√(0,07^2 + 0,10^2) = 0,12
	н30О	—	—	—	407 250,89	2 127 022,96	—			
	н31О	—	—	—	407 251,45	2 127 021,22	—			
	н26О	—	—	—	407 253,98	2 127 022,05	—			

2. Характеристики здания, сооружения, объекта незавершенного строительства с кадастровым номером (обозначением) 31:09:1706012:111

№ п/п	Наименование характеристики	Значение характеристики
1	2	3
1	Вид объекта недвижимости	Здание
2	Ранее присвоенный государственный учетный номер здания, сооружения, объекта незавершенного строительства (кадастровый, инвентарный или условный номер)	—
3	Кадастровый номер земельного участка (земельных участков), в границах которого (которых) расположено здание, сооружение, объект незавершенного строительства	31:09:1706012:19
4	Номер кадастрового квартала (кадастровых кварталов), в пределах которого (которых) расположено здание, сооружение, объекта незавершенного строительства	31:09:1706012
5	Адрес здания, сооружения, объекта незавершенного строительства	309235, Российская Федерация, Белгородская область, Корочанский р-н, Дальняя Игуменка с, Озерная ул, д 19
	Местоположение здания, сооружения, объекта незавершенного строительства	—
	Дополнительные сведения о местоположении	—
6	Иные сведения	—

1. Сведения о характерных точках контура

вид объекта недвижимости (здание, сооружение, объект незавершенного строительства) _____

кадастровый номер (обозначение) 31:09:1706012:117

Зона № 2

Номер контура	Номера характерных точек контура	Существующие			Уточненные			Метод определения координат	Средняя квадратическая погрешность определения координат характерной точки (Mt), м	Формулы, примененные для расчета средней квадратической погрешности определения координат характерной точки (Mt), м
		координаты, м		R, м	координаты, м		R, м			
		X	Y		X	Y				
1	2	3	4	5	6	7	8	9	10	11
—	н52О	—	—	—	407 211,78	2 127 107,30	—	Метод спутниковых геодезических измерений (определений)	0,12	√(0,07^2 + 0,10^2) = 0,12
	н53О	—	—	—	407 204,63	2 127 105,40	—			
	н54О	—	—	—	407 206,53	2 127 098,24	—			
	н55О	—	—	—	407 213,70	2 127 100,14	—			
	н52О	—	—	—	407 211,78	2 127 107,30	—			

2. Характеристики здания, сооружения, объекта незавершенного строительства с кадастровым номером (обозначением) 31:09:1706012:117

№ п/п	Наименование характеристики	Значение характеристики
1	2	3
1	Вид объекта недвижимости	Здание
2	Ранее присвоенный государственный учетный номер здания, сооружения, объекта незавершенного строительства (кадастровый, инвентарный или условный номер)	—

1	2	3
3	Кадастровый номер земельного участка (земельных участков), в границах которого (которых) расположено здание, сооружение, объект незавершенного строительства	31:09:1706012:150
4	Номер кадастрового квартала (кадастровых кварталов), в пределах которого (которых) расположено здание, сооружение, объекта незавершенного строительства	31:09:1706012
5	Адрес здания, сооружения, объекта незавершенного строительства	309235, Российская Федерация, Белгородская область, Корочанский р-н, Дальняя Игуменка с, Озерная ул, д 11
	Местоположение здания, сооружения, объекта незавершенного строительства	—
	Дополнительные сведения о местоположении	—
6	Иные сведения	—

1. Сведения о характерных точках контура

вид объекта недвижимости (здание, сооружение, объект незавершенного строительства) _____

кадастровый номер (обозначение) 31:09:1706010:215

Зона № 2

Номер контура	Номера характерных точек контура	Существующие			Уточненные			Метод определения координат	Средняя квадратическая погрешность определения координат характерной точки (Mt), м	Формулы, примененные для расчета средней квадратической погрешности определения координат характерной точки (Mt), м
		координаты, м		R, м	координаты, м		R, м			
		X	Y		X	Y				
1	2	3	4	5	6	7	8	9	10	11
—	н7О	—	—	—	407 247,29	2 126 984,81	—	Метод спутниковых геодезических измерений (определений)	0,12	√(0,07^2 + 0,10^2) = 0,12
	н8О	—	—	—	407 247,49	2 126 979,88	—			
	н9О	—	—	—	407 253,75	2 126 980,19	—			

1	2	3	4	5	6	7	8	9	10	11
—	н10О	—	—	—	407 253,51	2 126 985,12	—	Метод спутниковых геодезических измерений (определений)	0,12	√(0,07^2 + 0,10^2) = 0,12
	н7О	—	—	—	407 247,29	2 126 984,81	—			

2. Характеристики здания, сооружения, объекта незавершенного строительства с кадастровым номером (обозначением) 31:09:1706010:215

№ п/п	Наименование характеристики	Значение характеристики
1	2	3
1	Вид объекта недвижимости	Здание
2	Ранее присвоенный государственный учетный номер здания, сооружения, объекта незавершенного строительства (кадастровый, инвентарный или условный номер)	—
3	Кадастровый номер земельного участка (земельных участков), в границах которого (которых) расположено здание, сооружение, объект незавершенного строительства	31:09:1706012:88
4	Номер кадастрового квартала (кадастровых кварталов), в пределах которого (которых) расположено здание, сооружение, объекта незавершенного строительства	31:09:1706012
5	Адрес здания, сооружения, объекта незавершенного строительства	309235, Российская Федерация, Белгородская область, Корочанский р-н, Дальняя Игуменка с, Кураковка ул
	Местоположение здания, сооружения, объекта незавершенного строительства	—
	Дополнительные сведения о местоположении	—
6	Иные сведения	—

1. Сведения о характерных точках контура

вид объекта недвижимости (здание, сооружение, объект незавершенного строительства) _____

кадастровый номер (обозначение) 31:09:1706001:169

Зона № 2

Номер контура	Номера характерных точек контура	Существующие			Уточненные			Метод определения координат	Средняя квадратическая погрешность определения координат характерной точки (Mt), м	Формулы, примененные для расчета средней квадратической погрешности определения координат характерной точки (Mt), м
		координаты, м		R, м	координаты, м		R, м			
		X	Y		X	Y				
1	2	3	4	5	6	7	8	9	10	11
—	н62О	—	—	—	407 159,18	2 127 215,18	—	Метод спутниковых геодезических измерений (определений)	0,12	√(0,07^2 + 0,10^2) = 0,12
	н63О	—	—	—	407 158,53	2 127 222,22	—			
	н64О	—	—	—	407 151,54	2 127 221,68	—			
	н65О	—	—	—	407 152,08	2 127 214,60	—			
	н62О	—	—	—	407 159,18	2 127 215,18	—			

2. Характеристики здания, сооружения, объекта незавершенного строительства с кадастровым номером (обозначением) 31:09:1706001:169

№ п/п	Наименование характеристики	Значение характеристики
1	2	3
1	Вид объекта недвижимости	Здание
2	Ранее присвоенный государственный учетный номер здания, сооружения, объекта незавершенного строительства (кадастровый, инвентарный или условный номер)	—

1	2	3
3	Кадастровый номер земельного участка (земельных участков), в границах которого (которых) расположено здание, сооружение, объект незавершенного строительства	31:09:1706012:25
4	Номер кадастрового квартала (кадастровых кварталов), в пределах которого (которых) расположено здание, сооружение, объекта незавершенного строительства	31:09:1706012
5	Адрес здания, сооружения, объекта незавершенного строительства	Белгородская область, р-н Корочанский, с. Дальняя Игуменка
	Местоположение здания, сооружения, объекта незавершенного строительства	—
	Дополнительные сведения о местоположении	—
6	Иные сведения	—

1. Сведения о характерных точках контура

вид объекта недвижимости (здание, сооружение, объект незавершенного строительства) _____

кадастровый номер (обозначение) 31:09:1706001:418

Зона № 2

Номер контура	Номера характерных точек контура	Существующие			Уточненные			Метод определения координат	Средняя квадратическая погрешность определения координат характерной точки (Mt), м	Формулы, примененные для расчета средней квадратической погрешности определения координат характерной точки (Mt), м
		координаты, м		R, м	координаты, м		R, м			
		X	Y		X	Y				
1	2	3	4	5	6	7	8	9	10	11
—	н38О	—	—	—	407 247,32	2 127 067,03	—	Метод спутниковых геодезических измерений (определений)	0,12	√(0,07^2 + 0,10^2) = 0,12
	н39О	—	—	—	407 240,57	2 127 078,56	—			
	н40О	—	—	—	407 231,41	2 127 073,19	—			

1	2	3	4	5	6	7	8	9	10	11
—	н41О	—	—	—	407 236,66	2 127 064,20	—	Метод спутниковых геодезических измерений (определений)	0,12	√(0,07^2 + 0,10^2) = 0,12
	н42О	—	—	—	407 240,32	2 127 066,34	—			
	н43О	—	—	—	407 241,81	2 127 063,80	—			
	н38О	—	—	—	407 247,32	2 127 067,03	—			

2. Характеристики здания, сооружения, объекта незавершенного строительства с кадастровым номером (обозначением) 31:09:1706001:418

№ п/п	Наименование характеристики	Значение характеристики
1	2	3
1	Вид объекта недвижимости	Здание
2	Ранее присвоенный государственный учетный номер здания, сооружения, объекта незавершенного строительства (кадастровый, инвентарный или условный номер)	—
3	Кадастровый номер земельного участка (земельных участков), в границах которого (которых) расположено здание, сооружение, объект незавершенного строительства	31:09:1706012:21
4	Номер кадастрового квартала (кадастровых кварталов), в пределах которого (которых) расположено здание, сооружение, объекта незавершенного строительства	31:09:1706012
5	Адрес здания, сооружения, объекта незавершенного строительства	Россия, Белгородская обл., Корочанский район, с. Дальняя Игуменка, ул. Озерная, дом 15
	Местоположение здания, сооружения, объекта незавершенного строительства	—
	Дополнительные сведения о местоположении	—
6	Иные сведения	—

1. Сведения о характерных точках контура

вид объекта недвижимости (здание, сооружение, объект незавершенного строительства) _____

кадастровый номер (обозначение) 31:09:1706001:424

Зона № 2

Номер контура	Номера характерных точек контура	Существующие			Уточненные			Метод определения координат	Средняя квадратическая погрешность определения координат характерной точки (Mt), м	Формулы, примененные для расчета средней квадратической погрешности определения координат характерной точки (Mt), м
		координаты, м		R, м	координаты, м		R, м			
		X	Y		X	Y				
1	2	3	4	5	6	7	8	9	10	11
—	н32О	—	—	—	407 253,43	2 127 033,97	—	Метод спутниковых геодезических измерений (определений)	0,12	√(0,07^2 + 0,10^2) = 0,12
	н33О	—	—	—	407 262,48	2 127 037,28	—			
	н34О	—	—	—	407 259,05	2 127 046,64	—			
	н35О	—	—	—	407 252,08	2 127 044,08	—			
	н36О	—	—	—	407 253,10	2 127 041,03	—			
	н37О	—	—	—	407 251,12	2 127 040,27	—			
	н32О	—	—	—	407 253,43	2 127 033,97	—			

2. Характеристики здания, сооружения, объекта незавершенного строительства с кадастровым номером (обозначением) 31:09:1706001:424

№ п/п	Наименование характеристики	Значение характеристики
1	2	3

1	2	3
1	Вид объекта недвижимости	Здание
2	Ранее присвоенный государственный учетный номер здания, сооружения, объекта незавершенного строительства (кадастровый, инвентарный или условный номер)	—
3	Кадастровый номер земельного участка (земельных участков), в границах которого (которых) расположено здание, сооружение, объект незавершенного строительства	31:09:1706012:20
4	Номер кадастрового квартала (кадастровых кварталов), в пределах которого (которых) расположено здание, сооружение, объекта незавершенного строительства	31:09:1706012
5	Адрес здания, сооружения, объекта незавершенного строительства	Россия, Белгородская обл., Корочанский район, с. Дальняя Игуменка, ул. Озерная, дом 17
	Местоположение здания, сооружения, объекта незавершенного строительства	—
	Дополнительные сведения о местоположении	—
6	Иные сведения	—

1. Сведения о характерных точках контура

вид объекта недвижимости (здание, сооружение, объект незавершенного строительства) _____

кадастровый номер (обозначение) 31:09:1706001:436

Зона № 2

Номер контура	Номера характерных точек контура	Существующие			Уточненные			Метод определения координат	Средняя квадратическая погрешность определения координат характерной точки (Mt), м	Формулы, примененные для расчета средней квадратической погрешности определения координат характерной точки (Mt), м
		координаты, м		R, м	координаты, м		R, м			
		X	Y		X	Y				
1	2	3	4	5	6	7	8	9	10	11
—	н132О	—	—	—	407 204,67	2 127 378,78	—	Метод спутниковых геодезических измерений (определений)	0,12	√(0,07^2 + 0,10^2) = 0,12
	н133О	—	—	—	407 202,11	2 127 386,78	—			

1	2	3	4	5	6	7	8	9	10	11
—	н134О	—	—	—	407 194,55	2 127 384,37	—	Метод спутниковых геодезических измерений (определений)	0,12	√(0,07^2 + 0,10^2) = 0,12
	н135О	—	—	—	407 195,69	2 127 380,78	—			
	н136О	—	—	—	407 198,19	2 127 381,58	—			
	н137О	—	—	—	407 199,60	2 127 377,15	—			
	н132О	—	—	—	407 204,67	2 127 378,78	—			

2. Характеристики здания, сооружения, объекта незавершенного строительства с кадастровым номером (обозначением) 31:09:1706001:436

№ п/п	Наименование характеристики	Значение характеристики
1	2	3
1	Вид объекта недвижимости	Здание
2	Ранее присвоенный государственный учетный номер здания, сооружения, объекта незавершенного строительства (кадастровый, инвентарный или условный номер)	—
3	Кадастровый номер земельного участка (земельных участков), в границах которого (которых) расположено здание, сооружение, объект незавершенного строительства	31:09:1706012:121
4	Номер кадастрового квартала (кадастровых кварталов), в пределах которого (которых) расположено здание, сооружение, объекта незавершенного строительства	31:09:1706001
5	Адрес здания, сооружения, объекта незавершенного строительства	Россия, Белгородская обл., Корочанский район, с. Дальняя Игуменка, ул. Кураковка, дом 65
	Местоположение здания, сооружения, объекта незавершенного строительства	—
	Дополнительные сведения о местоположении	—
6	Иные сведения	—

1. Сведения о характерных точках контура

вид объекта недвижимости (здание, сооружение, объект незавершенного строительства) _____

кадастровый номер (обозначение) 31:09:1706001:318

Зона № 2

Номер контура	Номера характерных точек контура	Существующие			Уточненные			Метод определения координат	Средняя квадратическая погрешность определения координат характерной точки (Mt), м	Формулы, примененные для расчета средней квадратической погрешности определения координат характерной точки (Mt), м
		координаты, м		R, м	координаты, м		R, м			
		X	Y		X	Y				
1	2	3	4	5	6	7	8	9	10	11
—	н242О	—	—	—	406 910,68	2 127 219,08	—	Метод спутниковых геодезических измерений (определений)	0,12	√(0,07^2 + 0,10^2) = 0,12
	н243О	—	—	—	406 906,85	2 127 225,11	—			
	н244О	—	—	—	406 903,44	2 127 222,94	—			
	н245О	—	—	—	406 905,08	2 127 220,37	—			
	н246О	—	—	—	406 903,45	2 127 219,33	—			
	н247О	—	—	—	406 905,64	2 127 215,88	—			
	н242О	—	—	—	406 910,68	2 127 219,08	—			

2. Характеристики здания, сооружения, объекта незавершенного строительства с кадастровым номером (обозначением) 31:09:1706001:318

№ п/п	Наименование характеристики	Значение характеристики
1	2	3

1	2	3
1	Вид объекта недвижимости	Здание
2	Ранее присвоенный государственный учетный номер здания, сооружения, объекта незавершенного строительства (кадастровый, инвентарный или условный номер)	—
3	Кадастровый номер земельного участка (земельных участков), в границах которого (которых) расположено здание, сооружение, объект незавершенного строительства	31:09:1706012:5
4	Номер кадастрового квартала (кадастровых кварталов), в пределах которого (которых) расположено здание, сооружение, объекта незавершенного строительства	31:09:1706012
5	Адрес здания, сооружения, объекта незавершенного строительства	Российская Федерация, Белгородская область, Корочанский район, с. Дальняя Игуменка, ул. Кураковка, д. 68
	Местоположение здания, сооружения, объекта незавершенного строительства	—
	Дополнительные сведения о местоположении	—
6	Иные сведения	—

1. Сведения о характерных точках контура

вид объекта недвижимости (здание, сооружение, объект незавершенного строительства) _____

кадастровый номер (обозначение) 31:09:1706001:457

Зона № 2

Номер контура	Номера характерных точек контура	Существующие			Уточненные			Метод определения координат	Средняя квадратическая погрешность определения координат характерной точки (Mt), м	Формулы, примененные для расчета средней квадратической погрешности определения координат характерной точки (Mt), м
		координаты, м		R, м	координаты, м		R, м			
		X	Y		X	Y				
1	2	3	4	5	6	7	8	9	10	11
—	н72О	—	—	—	407 158,21	2 127 257,49	—	Метод спутниковых геодезических измерений (определений)	0,12	√(0,07^2 + 0,10^2) = 0,12
	н73О	—	—	—	407 156,63	2 127 267,77	—			

1	2	3	4	5	6	7	8	9	10	11
—	н74О	—	—	—	407 146,32	2 127 266,17	—	Метод спутниковых геодезических измерений (определений)	0,12	√(0,07^2 + 0,10^2) = 0,12
	н75О	—	—	—	407 147,90	2 127 255,94	—			
	н72О	—	—	—	407 158,21	2 127 257,49	—			

2. Характеристики здания, сооружения, объекта незавершенного строительства с кадастровым номером (обозначением) 31:09:1706001:457

№ п/п	Наименование характеристики	Значение характеристики
1	2	3
1	Вид объекта недвижимости	Здание
2	Ранее присвоенный государственный учетный номер здания, сооружения, объекта незавершенного строительства (кадастровый, инвентарный или условный номер)	—
3	Кадастровый номер земельного участка (земельных участков), в границах которого (которых) расположено здание, сооружение, объект незавершенного строительства	31:09:1706012:28
4	Номер кадастрового квартала (кадастровых кварталов), в пределах которого (которых) расположено здание, сооружение, объекта незавершенного строительства	31:09:1706001
5	Адрес здания, сооружения, объекта незавершенного строительства	Российская Федерация, Белгородская обл., Корочанский район, с. Дальняя Игуменка, ул. Озерная, дом 1
	Местоположение здания, сооружения, объекта незавершенного строительства	—
	Дополнительные сведения о местоположении	—
6	Иные сведения	—

1. Сведения о характерных точках контура

вид объекта недвижимости (здание, сооружение, объект незавершенного строительства) _____

кадастровый номер (обозначение) 31:09:1706012:112

Зона № 2

Номер контура	Номера характерных точек контура	Существующие			Уточненные			Метод определения координат	Средняя квадратическая погрешность определения координат характерной точки (Mt), м	Формулы, примененные для расчета средней квадратической погрешности определения координат характерной точки (Mt), м
		координаты, м		R, м	координаты, м		R, м			
		X	Y		X	Y				
1	2	3	4	5	6	7	8	9	10	11
—	н302О	—	—	—	407 247,24	2 126 907,08	—	Метод спутниковых геодезических измерений (определений)	0,12	√(0,07^2 + 0,10^2) = 0,12
	н303О	—	—	—	407 248,37	2 126 902,18	—			
	н304О	—	—	—	407 261,52	2 126 905,22	—			
	н305О	—	—	—	407 260,38	2 126 910,12	—			
	н302О	—	—	—	407 247,24	2 126 907,08	—			

2. Характеристики здания, сооружения, объекта незавершенного строительства с кадастровым номером (обозначением) 31:09:1706012:112

№ п/п	Наименование характеристики	Значение характеристики
1	2	3
1	Вид объекта недвижимости	Здание
2	Ранее присвоенный государственный учетный номер здания, сооружения, объекта незавершенного строительства (кадастровый, инвентарный или условный номер)	—

1	2	3
3	Кадастровый номер земельного участка (земельных участков), в границах которого (которых) расположено здание, сооружение, объект незавершенного строительства	31:09:1706012:12
4	Номер кадастрового квартала (кадастровых кварталов), в пределах которого (которых) расположено здание, сооружение, объекта незавершенного строительства	31:09:1706012
5	Адрес здания, сооружения, объекта незавершенного строительства	309235, Российская Федерация, Белгородская область, Корочанский р-н, Дальняя Игуменка с, Озерная ул, д 31
	Местоположение здания, сооружения, объекта незавершенного строительства	—
	Дополнительные сведения о местоположении	—
6	Иные сведения	—

Сведения о зданиях, сооружениях, объектах незавершенного строительства, необходимые для исправления реестровых ошибок в сведениях об описании их местоположения

1. Сведения о характерных точках контура здания, сооружения, объекта незавершенного строительства

с кадастровым номером 31:09:1706012:152

Зона № 2

Номер контура	Номера характерных точек контура	Существующие			Уточненные			Метод определения координат	Средняя квадратическая погрешность определения координат характерной точки (Mt), м	Формулы, примененные для расчета средней квадратической погрешности определения координат характерной точки (Mt), м
		координаты, м		R, м	координаты, м		R, м			
		X	Y		X	Y				
1	2	3	4	5	6	7	8	9	10	11
—	н230О	—	—	—	406 848,02	2 127 183,57	—	Метод спутниковых геодезических измерений (определений)	0,12	√(0,07^2 + 0,10^2) = 0,12
	н231О	—	—	—	406 841,36	2 127 179,31	—			
	н232О	—	—	—	406 843,81	2 127 175,52	—			
	н233О	—	—	—	406 842,68	2 127 174,80	—			
	н234О	—	—	—	406 845,09	2 127 171,07	—			
	н235О	—	—	—	406 852,86	2 127 176,04	—			
	н230О	—	—	—	406 848,02	2 127 183,57	—			

2. Иные сведения о здании, сооружении, объекте незавершенного строительства с кадастровым номером 31:09:1706012:152

1. —

1. Сведения о характерных точках контура здания, сооружения, объекта незавершенного строительства

с кадастровым номером 31:09:1706012:118

Зона № 2

Номер контура	Номера характерных точек контура	Существующие			Уточненные			Метод определения координат	Средняя квадратическая погрешность определения координат характерной точки (Mt), м	Формулы, примененные для расчета средней квадратической погрешности определения координат характерной точки (Mt), м
		координаты, м		R, м	координаты, м		R, м			
		X	Y		X	Y				
1	2	3	4	5	6	7	8	9	10	11
—	н76О	—	—	—	407 213,16	2 127 287,81	—	Метод спутниковых геодезических измерений (определений)	0,12	√(0,07^2 + 0,10^2) = 0,12
	н77О	—	—	—	407 212,97	2 127 292,28	—			
	н78О	—	—	—	407 206,87	2 127 292,01	—			
	н79О	—	—	—	407 207,14	2 127 285,90	—			
	н80О	—	—	—	407 211,29	2 127 286,08	—			
	н81О	—	—	—	407 211,22	2 127 287,73	—			
	н76О	—	—	—	407 213,16	2 127 287,81	—			

2. Иные сведения о здании, сооружении, объекте незавершенного строительства с кадастровым номером 31:09:1706012:118

1. —

1. Сведения о характерных точках контура здания, сооружения, объекта незавершенного строительства

с кадастровым номером 31:09:1706012:119

Зона № 2

Номер контура	Номера характерных точек контура	Существующие			Уточненные			Метод определения координат	Средняя квадратическая погрешность определения координат характерной точки (Mt), м	Формулы, примененные для расчета средней квадратической погрешности определения координат характерной точки (Mt), м
		координаты, м		R, м	координаты, м		R, м			
		X	Y		X	Y				
1	2	3	4	5	6	7	8	9	10	11
—	н274О	—	—	—	407 043,29	2 127 273,87	—	Метод спутниковых геодезических измерений (определений)	0,12	√(0,07^2 + 0,10^2) = 0,12
	н275О	—	—	—	407 036,70	2 127 272,02	—			
	н276О	—	—	—	407 039,09	2 127 263,53	—			
	н277О	—	—	—	407 045,67	2 127 265,38	—			
	н274О	—	—	—	407 043,29	2 127 273,87	—			

2. Иные сведения о здании, сооружении, объекте незавершенного строительства с кадастровым номером 31:09:1706012:119

1. —

1. Сведения о характерных точках контура здания, сооружения, объекта незавершенного строительства

с кадастровым номером 31:09:1706012:153

Зона № 2

Номер контура	Номера характерных точек контура	Существующие			Уточненные			Метод определения координат	Средняя квадратическая погрешность определения координат характерной точки (Mt), м	Формулы, примененные для расчета средней квадратической погрешности определения координат характерной точки (Mt), м
		координаты, м		R, м	координаты, м		R, м			
		X	Y		X	Y				
1	2	3	4	5	6	7	8	9	10	11
—	н278О	—	—	—	407 084,77	2 127 288,93	—	Метод спутниковых геодезических измерений (определений)	0,12	√(0,07^2 + 0,10^2) = 0,12
	н279О	—	—	—	407 080,24	2 127 287,07	—			
	н280О	—	—	—	407 080,36	2 127 286,79	—			
	н281О	—	—	—	407 075,17	2 127 284,67	—			
	н282О	—	—	—	407 079,51	2 127 274,11	—			
	н283О	—	—	—	407 089,22	2 127 278,09	—			
	н278О	—	—	—	407 084,77	2 127 288,93	—			

2. Иные сведения о здании, сооружении, объекте незавершенного строительства с кадастровым номером 31:09:1706012:153

1. —

1. Сведения о характерных точках контура здания, сооружения, объекта незавершенного строительства

с кадастровым номером 31:09:1706012:114

Зона № 2

Номер контура	Номера характерных точек контура	Существующие			Уточненные			Метод определения координат	Средняя квадратическая погрешность определения координат характерной точки (Mt), м	Формулы, примененные для расчета средней квадратической погрешности определения координат характерной точки (Mt), м
		координаты, м		R, м	координаты, м		R, м			
		X	Y		X	Y				
1	2	3	4	5	6	7	8	9	10	11
—	н90О	—	—	—	407 151,78	2 127 322,93	—	Метод спутниковых геодезических измерений (определений)	0,12	√(0,07^2 + 0,10^2) = 0,12
	н91О	—	—	—	407 146,03	2 127 320,63	—			
	н92О	—	—	—	407 145,39	2 127 319,25	—			
	н93О	—	—	—	407 146,19	2 127 317,25	—			
	н94О	—	—	—	407 147,63	2 127 316,63	—			
	н95О	—	—	—	407 148,18	2 127 315,24	—			
	н96О	—	—	—	407 149,58	2 127 315,80	—			
	н97О	—	—	—	407 150,08	2 127 314,54	—			

1	2	3	4	5	6	7	8	9	10	11
—	н98О	—	—	—	407 154,36	2 127 316,25	—	Метод спутниковых геодезических измерений (определений)	0,12	√(0,07^2 + 0,10^2) = 0,12
	н90О	—	—	—	407 151,78	2 127 322,93	—			

2. Иные сведения о здании, сооружении, объекте незавершенного строительства с кадастровым номером 31:09:1706012:114

1. —

1. Сведения о характерных точках контура здания, сооружения, объекта незавершенного строительства

с кадастровым номером 31:09:1706001:130

Зона № 2

Номер контура	Номера характерных точек контура	Существующие			Уточненные			Метод определения координат	Средняя квадратическая погрешность определения координат характерной точки (Mt), м	Формулы, примененные для расчета средней квадратической погрешности определения координат характерной точки (Mt), м
		координаты, м		R, м	координаты, м		R, м			
		X	Y		X	Y				
1	2	3	4	5	6	7	8	9	10	11
—	н20О	—	—	—	407 252,63	2 127 018,10	—	Метод спутниковых геодезических измерений (определений)	0,12	√(0,07^2 + 0,10^2) = 0,12
	н21О	—	—	—	407 254,55	2 127 011,78	—			
	н22О	—	—	—	407 258,28	2 127 012,91	—			
	н23О	—	—	—	407 259,17	2 127 009,95	—			
	н24О	—	—	—	407 263,14	2 127 011,15	—			

1	2	3	4	5	6	7	8	9	10	11
—	н25О	—	—	—	407 260,33	2 127 020,43	—	Метод спутниковых геодезических измерений (определений)	0,12	√(0,07^2 + 0,10^2) = 0,12
	н20О	—	—	—	407 252,63	2 127 018,10	—			

2. Иные сведения о здании, сооружении, объекте незавершенного строительства с кадастровым номером 31:09:1706001:130

1. —

1. Сведения о характерных точках контура здания, сооружения, объекта незавершенного строительства

с кадастровым номером 31:09:1706001:118

Зона № 2

Номер контура	Номера характерных точек контура	Существующие			Уточненные			Метод определения координат	Средняя квадратическая погрешность определения координат характерной точки (Mt), м	Формулы, примененные для расчета средней квадратической погрешности определения координат характерной точки (Mt), м
		координаты, м		R, м	координаты, м		R, м			
		X	Y		X	Y				
1	2	3	4	5	6	7	8	9	10	11
—	н56О	—	—	—	407 166,02	2 127 188,71	—	Метод спутниковых геодезических измерений (определений)	0,12	√(0,07^2 + 0,10^2) = 0,12
	н57О	—	—	—	407 165,52	2 127 198,40	—			
	н58О	—	—	—	407 153,19	2 127 197,77	—			
	н59О	—	—	—	407 153,54	2 127 190,92	—			
	н60О	—	—	—	407 159,43	2 127 191,23	—			

1	2	3	4	5	6	7	8	9	10	11
—	н61О	—	—	—	407 159,58	2 127 188,38	—	Метод спутниковых геодезических измерений (определений)	0,12	√(0,07^2 + 0,10^2) = 0,12
	н56О	—	—	—	407 166,02	2 127 188,71	—			

2. Иные сведения о здании, сооружении, объекте незавершенного строительства с кадастровым номером 31:09:1706001:118

1. —

1. Сведения о характерных точках контура здания, сооружения, объекта незавершенного строительства

с кадастровым номером 31:09:1706012:125

Зона № 2

Номер контура	Номера характерных точек контура	Существующие			Уточненные			Метод определения координат	Средняя квадратическая погрешность определения координат характерной точки (Mt), м	Формулы, примененные для расчета средней квадратической погрешности определения координат характерной точки (Mt), м
		координаты, м		R, м	координаты, м		R, м			
		X	Y		X	Y				
1	2	3	4	5	6	7	8	9	10	11
—	н108О	—	—	—	407 320,90	2 127 430,55	—	Метод спутниковых геодезических измерений (определений)	0,12	√(0,07^2 + 0,10^2) = 0,12
	н109О	—	—	—	407 328,40	2 127 432,45	—			
	н110О	—	—	—	407 326,79	2 127 438,80	—			
	н111О	—	—	—	407 328,98	2 127 439,36	—			
	н112О	—	—	—	407 328,53	2 127 441,15	—			

1	2	3	4	5	6	7	8	9	10	11
—	н113О	—	—	—	407 322,50	2 127 439,62	—	Метод спутниковых геодезических измерений (определений)	0,12	√(0,07^2 + 0,10^2) = 0,12
	н114О	—	—	—	407 322,95	2 127 437,83	—			
	н115О	—	—	—	407 319,29	2 127 436,90	—			
	н108О	—	—	—	407 320,90	2 127 430,55	—			

2. Иные сведения о здании, сооружении, объекте незавершенного строительства с кадастровым номером 31:09:1706012:125

1. —

1. Сведения о характерных точках контура здания, сооружения, объекта незавершенного строительства

с кадастровым номером 31:09:1706012:130

Зона № 2

Номер контура	Номера характерных точек контура	Существующие			Уточненные			Метод определения координат	Средняя квадратическая погрешность определения координат характерной точки (Mt), м	Формулы, примененные для расчета средней квадратической погрешности определения координат характерной точки (Mt), м
		координаты, м		R, м	координаты, м		R, м			
		X	Y		X	Y				
1	2	3	4	5	6	7	8	9	10	11
—	н201О	—	—	—	406 741,35	2 127 277,62	—	Метод спутниковых геодезических измерений (определений)	0,12	√(0,07^2 + 0,10^2) = 0,12
	н202О	—	—	—	406 737,25	2 127 284,61	—			
	н203О	—	—	—	406 731,99	2 127 281,52	—			

1	2	3	4	5	6	7	8	9	10	11
—	н204О	—	—	—	406 733,55	2 127 278,87	—	Метод спутниковых геодезических измерений (определений)	0,12	√(0,07^2 + 0,10^2) = 0,12
	н205О	—	—	—	406 735,31	2 127 279,91	—			
	н206О	—	—	—	406 737,86	2 127 275,57	—			
	н201О	—	—	—	406 741,35	2 127 277,62	—			

2. Иные сведения о здании, сооружении, объекте незавершенного строительства с кадастровым номером 31:09:1706012:130

1. —

1. Сведения о характерных точках контура здания, сооружения, объекта незавершенного строительства

с кадастровым номером 31:09:1706012:135

Зона № 2

Номер контура	Номера характерных точек контура	Существующие			Уточненные			Метод определения координат	Средняя квадратическая погрешность определения координат характерной точки (Mt), м	Формулы, примененные для расчета средней квадратической погрешности определения координат характерной точки (Mt), м
		координаты, м		R, м	координаты, м		R, м			
		X	Y		X	Y				
1	2	3	4	5	6	7	8	9	10	11
—	н99О	—	—	—	407 186,58	2 127 326,65	—	Метод спутниковых геодезических измерений (определений)	0,12	√(0,07^2 + 0,10^2) = 0,12
	н100О	—	—	—	407 183,09	2 127 336,25	—			
	н101О	—	—	—	407 172,78	2 127 332,53	—			

1	2	3	4	5	6	7	8	9	10	11
—	н102О	—	—	—	407 176,27	2 127 322,93	—	Метод спутниковых геодезических измерений (определений)	0,12	√(0,07^2 + 0,10^2) = 0,12
	н103О	—	—	—	407 186,58	2 127 326,63	—			
	н99О	—	—	—	407 186,58	2 127 326,65	—			

2. Иные сведения о здании, сооружении, объекте незавершенного строительства с кадастровым номером 31:09:1706012:135

1. —

1. Сведения о характерных точках контура здания, сооружения, объекта незавершенного строительства

с кадастровым номером 31:09:1706012:137

Зона № 2

Номер контура	Номера характерных точек контура	Существующие			Уточненные			Метод определения координат	Средняя квадратическая погрешность определения координат характерной точки (Mt), м	Формулы, примененные для расчета средней квадратической погрешности определения координат характерной точки (Mt), м
		координаты, м		R, м	координаты, м		R, м			
		X	Y		X	Y				
1	2	3	4	5	6	7	8	9	10	11
—	н66О	—	—	—	407 164,41	2 127 236,03	—	Метод спутниковых геодезических измерений (определений)	0,12	√(0,07^2 + 0,10^2) = 0,12
	н67О	—	—	—	407 163,38	2 127 248,01	—			
	н68О	—	—	—	407 153,21	2 127 247,23	—			
	н69О	—	—	—	407 153,39	2 127 245,17	—			

1	2	3	4	5	6	7	8	9	10	11
—	н70О	—	—	—	407 150,60	2 127 244,95	—	Метод спутниковых геодезических измерений (определений)	0,12	√(0,07^2 + 0,10^2) = 0,12
	н71О	—	—	—	407 151,46	2 127 235,03	—			
	н66О	—	—	—	407 164,41	2 127 236,03	—			

2. Иные сведения о здании, сооружении, объекте незавершенного строительства с кадастровым номером 31:09:1706012:137

1. —

1. Сведения о характерных точках контура здания, сооружения, объекта незавершенного строительства

с кадастровым номером 31:09:1706012:120

Зона № 2

Номер контура	Номера характерных точек контура	Существующие			Уточненные			Метод определения координат	Средняя квадратическая погрешность определения координат характерной точки (Mt), м	Формулы, примененные для расчета средней квадратической погрешности определения координат характерной точки (Mt), м
		координаты, м		R, м	координаты, м		R, м			
		X	Y		X	Y				
1	2	3	4	5	6	7	8	9	10	11
—	н189О	—	—	—	406 838,77	2 127 246,00	—	Метод спутниковых геодезических измерений (определений)	0,12	√(0,07^2 + 0,10^2) = 0,12
	н190О	—	—	—	406 836,23	2 127 252,61	—			
	н191О	—	—	—	406 828,55	2 127 249,74	—			
	н192О	—	—	—	406 830,23	2 127 245,24	—			

1	2	3	4	5	6	7	8	9	10	11
—	н193О	—	—	—	406 832,95	2 127 246,26	—	Метод спутниковых геодезических измерений (определений)	0,12	√(0,07^2 + 0,10^2) = 0,12
	н194О	—	—	—	406 833,76	2 127 244,11	—			
	н189О	—	—	—	406 838,77	2 127 246,00	—			

2. Иные сведения о здании, сооружении, объекте незавершенного строительства с кадастровым номером 31:09:1706012:120

1. —

1. Сведения о характерных точках контура здания, сооружения, объекта незавершенного строительства

с кадастровым номером 31:09:1706012:138

Зона № 2

Номер контура	Номера характерных точек контура	Существующие			Уточненные			Метод определения координат	Средняя квадратическая погрешность определения координат характерной точки (Mt), м	Формулы, примененные для расчета средней квадратической погрешности определения координат характерной точки (Mt), м
		координаты, м		R, м	координаты, м		R, м			
		X	Y		X	Y				
1	2	3	4	5	6	7	8	9	10	11
—	н284О	—	—	—	407 079,95	2 127 186,74	—	Метод спутниковых геодезических измерений (определений)	0,12	√(0,07^2 + 0,10^2) = 0,12
	н285О	—	—	—	407 074,27	2 127 198,74	—			
	н286О	—	—	—	407 062,02	2 127 193,16	—			
	н287О	—	—	—	407 066,94	2 127 182,74	—			

1	2	3	4	5	6	7	8	9	10	11
—	н288О	—	—	—	407 075,06	2 127 186,49	—	Метод спутниковых геодезических измерений (определений)	0,12	√(0,07^2 + 0,10^2) = 0,12
	н289О	—	—	—	407 075,84	2 127 184,84	—			
	н284О	—	—	—	407 079,95	2 127 186,74	—			

2. Иные сведения о здании, сооружении, объекте незавершенного строительства с кадастровым номером 31:09:1706012:138

1. —

1. Сведения о характерных точках контура здания, сооружения, объекта незавершенного строительства

с кадастровым номером 31:09:1706012:131

Зона № 2

Номер контура	Номера характерных точек контура	Существующие			Уточненные			Метод определения координат	Средняя квадратическая погрешность определения координат характерной точки (Mt), м	Формулы, примененные для расчета средней квадратической погрешности определения координат характерной точки (Mt), м
		координаты, м		R, м	координаты, м		R, м			
		X	Y		X	Y				
1	2	3	4	5	6	7	8	9	10	11
—	н290О	—	—	—	407 084,45	2 127 156,70	—	Метод спутниковых геодезических измерений (определений)	0,12	√(0,07^2 + 0,10^2) = 0,12
	н291О	—	—	—	407 081,12	2 127 165,60	—			
	н292О	—	—	—	407 073,20	2 127 162,63	—			
	н293О	—	—	—	407 076,53	2 127 153,73	—			

1	2	3	4	5	6	7	8	9	10	11
—	н290О	—	—	—	407 084,45	2 127 156,70	—	Метод спутниковых геодезических измерений (определений)	0,12	√(0,07^2 + 0,10^2) = 0,12

2. Иные сведения о здании, сооружении, объекте незавершенного строительства с кадастровым номером 31:09:1706012:131

1. —

1. Сведения о характерных точках контура здания, сооружения, объекта незавершенного строительства

с кадастровым номером 31:09:1706001:423

Зона № 2

Номер контура	Номера характерных точек контура	Существующие			Уточненные			Метод определения координат	Средняя квадратическая погрешность определения координат характерной точки (Mt), м	Формулы, примененные для расчета средней квадратической погрешности определения координат характерной точки (Mt), м
		координаты, м		R, м	координаты, м		R, м			
		X	Y		X	Y				
1	2	3	4	5	6	7	8	9	10	11
—	н104О	—	—	—	407 245,13	2 127 351,06	—	Метод спутниковых геодезических измерений (определений)	0,12	√(0,07^2 + 0,10^2) = 0,12
	н105О	—	—	—	407 239,02	2 127 362,88	—			
	н106О	—	—	—	407 229,87	2 127 358,14	—			
	н107О	—	—	—	407 235,98	2 127 346,33	—			
	н104О	—	—	—	407 245,13	2 127 351,06	—			

2. Иные сведения о здании, сооружении, объекте незавершенного строительства с кадастровым номером 31:09:1706001:423

1. —

1. Сведения о характерных точках контура здания, сооружения, объекта незавершенного строительства

с кадастровым номером 31:09:1706012:126

Зона № 2

Номер контура	Номера характерных точек контура	Существующие			Уточненные			Метод определения координат	Средняя квадратическая погрешность определения координат характерной точки (Mt), м	Формулы, примененные для расчета средней квадратической погрешности определения координат характерной точки (Mt), м
		координаты, м		R, м	координаты, м		R, м			
		X	Y		X	Y				
1	2	3	4	5	6	7	8	9	10	11
—	н195О	—	—	—	406 810,54	2 127 209,61	—	Метод спутниковых геодезических измерений (определений)	0,12	√(0,07^2 + 0,10^2) = 0,12
	н196О	—	—	—	406 803,21	2 127 220,99	—			
	н197О	—	—	—	406 794,17	2 127 215,17	—			
	н198О	—	—	—	406 799,88	2 127 206,31	—			
	н199О	—	—	—	406 804,92	2 127 209,56	—			
	н200О	—	—	—	406 806,55	2 127 207,04	—			
	н195О	—	—	—	406 810,54	2 127 209,61	—			

2. Иные сведения о здании, сооружении, объекте незавершенного строительства с кадастровым номером 31:09:1706012:126

1. —

1. Сведения о характерных точках контура здания, сооружения, объекта незавершенного строительства

с кадастровым номером 31:09:1706012:113

Зона № 2

Номер контура	Номера характерных точек контура	Существующие			Уточненные			Метод определения координат	Средняя квадратическая погрешность определения координат характерной точки (Mt), м	Формулы, примененные для расчета средней квадратической погрешности определения координат характерной точки (Mt), м
		координаты, м		R, м	координаты, м		R, м			
		X	Y		X	Y				
1	2	3	4	5	6	7	8	9	10	11
—	н82О	—	—	—	407 136,53	2 127 314,30	—	Метод спутниковых геодезических измерений (определений)	0,12	√(0,07^2 + 0,10^2) = 0,12
	н83О	—	—	—	407 130,68	2 127 312,95	—			
	н84О	—	—	—	407 132,20	2 127 305,95	—			
	н85О	—	—	—	407 136,68	2 127 306,99	—			
	н86О	—	—	—	407 136,04	2 127 309,77	—			
	н87О	—	—	—	407 137,50	2 127 310,11	—			
	н88О	—	—	—	407 138,34	2 127 311,37	—			
	н89О	—	—	—	407 137,85	2 127 313,48	—			

1	2	3	4	5	6	7	8	9	10	11
—	н82О	—	—	—	407 136,53	2 127 314,30	—	Метод спутниковых геодезических измерений (определений)	0,12	√(0,07^2 + 0,10^2) = 0,12

2. Иные сведения о здании, сооружении, объекте незавершенного строительства с кадастровым номером 31:09:1706012:113

1. —

1. Сведения о характерных точках контура здания, сооружения, объекта незавершенного строительства

с кадастровым номером 31:09:1706001:282

Зона № 2

Номер контура	Номера характерных точек контура	Существующие			Уточненные			Метод определения координат	Средняя квадратическая погрешность определения координат характерной точки (Mt), м	Формулы, примененные для расчета средней квадратической погрешности определения координат характерной точки (Mt), м
		координаты, м		R, м	координаты, м		R, м			
		X	Y		X	Y				
1	2	3	4	5	6	7	8	9	10	11
—	н248О	—	—	—	406 935,04	2 127 239,67	—	Метод спутниковых геодезических измерений (определений)	0,12	√(0,07^2 + 0,10^2) = 0,12
	н249О	—	—	—	406 926,45	2 127 236,37	—			
	н250О	—	—	—	406 927,57	2 127 233,47	—			
	н251О	—	—	—	406 925,79	2 127 232,80	—			
	н252О	—	—	—	406 927,42	2 127 228,54	—			
	н253О	—	—	—	406 929,19	2 127 229,23	—			

1	2	3	4	5	6	7	8	9	10	11
—	н254О	—	—	—	406 929,71	2 127 227,88	—	Метод спутниковых геодезических измерений (определений)	0,12	√(0,07^2 + 0,10^2) = 0,12
	н255О	—	—	—	406 938,30	2 127 231,18	—			
	н248О	—	—	—	406 935,04	2 127 239,67	—			

2. Иные сведения о здании, сооружении, объекте незавершенного строительства с кадастровым номером 31:09:1706001:282

1. —

Схема геодезических построений

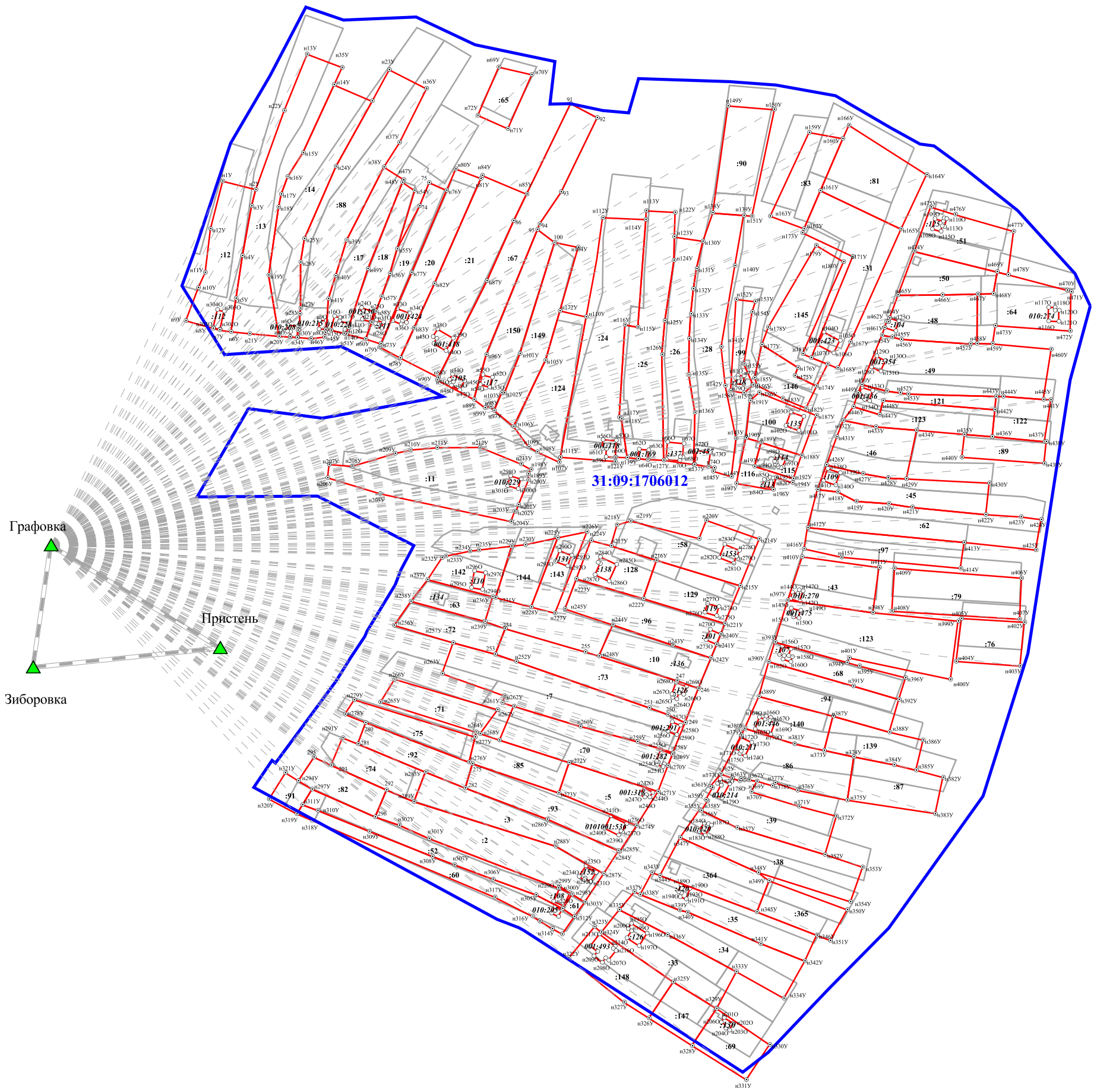

Условные обозначения

	граница уточняемого земельного участка, в отношении которого выполнялись комплексные кадастровые работы
	граница земельного участка, сведения о котором внесены в ЕГРН
:105	кадастровый номер земельного участка, учтенного в ЕГРН
:101	кадастровый номер ОКСа, учтенного в ЕГРН
н104У	характерная точка границы земельного участка
н96О	характерная точка контура здания, сооружения, объекта незавершенного строительства
31:09:1706012	граница и номер кадастрового квартала
н104У Пристень	направление от базовой станции до объектов, положение которых определяется приемниками ГЛОНАС или GPS

Масштаб 1:3300

Схема границ земельных участков в квартале 31:09:1706012
в границах с.Дальняя Игуменка Мелиховского сельского поселения
Корочанского района Белгородской области

Условные обозначения

- граница уточняемого земельного участка, в отношении которого выполнялись комплексные кадастровые работы
- граница земельного участка, сведения о котором внесены в ЕГРН
- **:105** кадастровый номер земельного участка, учтенного в ЕГРН
- ***:101*** кадастровый номер ОКСа, учтенного в ЕГРН
- н104У характерная точка границы земельного участка
- н96О характерная точка контура здания, сооружения, объекта незавершенного строительства
- **31:09:1706012** граница и номер кадастрового квартала

Масштаб 1:2000

КАРТА-ПЛАН ТЕРРИТОРИИ

31:09:1706013

(номер кадастрового квартала (номера смежных кадастровых кварталов), являющегося (являющихся) территорией, на которой выполняются комплексные кадастровые работы)

Дата подготовки карты-плана территории **24 августа 2022 г.**

Пояснительная записка

1. Сведения о заказчике

Администрация муниципального района «Корочанский район» (ОГРН: 1023101336433, ИНН: 3110002415)

(полное наименование органа местного самоуправления муниципального района или городского округа, органа исполнительной власти города федерального значения Москвы, Санкт-Петербурга или Севастополя, основной государственный регистрационный номер, идентификационный номер налогоплательщика)

Постановление "Об утверждении карт-планов территории с.Дальяя Игуменка Мелиховского сельского поселения" № 661, от 30 августа 2022 г., выдан (составлен) Администрация муниципального района "Корочанский район"

(сведения об утверждении карты-плана территории)

2. Сведения о кадастровом инженере

Фамилия, имя, отчество (при наличии отчества): *Конюхова Оксана Анатольевна*

Страховой номер индивидуального лицевого счета: *04995347515*

Контактный телефон: *сот.: 8-910-320-32-01*

Адрес электронной почты и почтовый адрес, по которым осуществляется связь с кадастровым инженером: *ksenia_264@mail.ru*
308000, Белгородская обл, Белгород г, Славы пр-кт, д.110

Наименование саморегулируемой организации кадастровых инженеров (СРО), членом которой является кадастровый инженер:
Ассоциация СРО "ОПКД"

Номер регистрации в государственном реестре лиц, осуществляющих кадастровую деятельность: *19 584*

Сокращенное наименование юридического лица, если кадастровый инженер является работником юридического лица:
ООО "Белгородземпроект"

3. Основания выполнения комплексных кадастровых работ

№ 0126300008622000011/6, от 14 марта 2022 г., выдан (составлен) Администрация муниципального района "Корочанский район"

(наименование и реквизиты государственного или муниципального контракта на выполнение комплексных кадастровых работ)

4. Перечень документов, использованных при подготовке карты-плана территории

№ п/п	Наименование документа	Реквизиты документа
1	2	3

1	2	3
1	Выписка из информационной системы обеспечения градостроительной деятельности (ИСОГД), раздел 5 «Градостроительное зонирование», о кадастровом квантале 31:09:1706013	№ 776, от 21 марта 2022 г., выдан (составлен) Администрация муниципального района "Корочанский район"
2	Постановление "О проведении комплексных кадастровых работ на территории с.Дальняя Игуменка Мелиховского сельского поселения Корочанского района Белгородской области	№ 29, от 26 марта 2022 г., выдан (составлен) Администрация муниципального района "Корочанский район"
3	Кадастровый план территории	№ б\н, от 14 декабря 2021 г.
4	Выписка из каталога координат и высот геодезических пунктов на Белгородскую область	№ 02-05-62/221, от 21 марта 2017 г., выдан (составлен) Управление Федеральной службы государственной регистрации, кадастра и картографии по Белгородской области

5. Сведения о геодезической основе, использованной при подготовке карты-плана территории

Система координат МСК-31

№ п/п	Название пункта и тип знака геодезической сети	Класс геодезической сети	Координаты, м		Сведения о состоянии на 17 мая 2022 г.		
			X	Y	наружного знака пункта	центра знака	марки
1	2	3	4	5	6	7	8
1	Пристень, дв. пирамида	Государственная геодезическая сеть (ГГС) 2 кл.	377 555,35	2 121 094,10	Не обнаружен	Сохранился	Не обнаружен
2	Графовка, пирамида	Государственная геодезическая сеть (ГГС) 3 кл.	373 942,07	2 123 628,34			
3	Зиборовка, дв. пирамида	Государственная геодезическая сеть (ГГС) 2 кл.	369 766,34	2 121 008,94			

6. Сведения о средствах измерений

№ п/п	Наименование прибора (инструмента, аппаратуры)	Сведения об утверждении типа измерений	Реквизиты свидетельства о поверке прибора (инструмента, аппаратуры)
1	2	3	4
1	Аппаратура геодезическая спутниковая S660 (заводской номер S66497134318558)	Номер: 64206-16. Срок действия: 16.06.2021	Свидетельство о поверке №С-ГСХ/11-10-2021/101313093 от 11 октября 2021 г. действительно до 10 октября 2022 г.

7. Пояснения к разделам карты-плана территории

Уточняемые земельные участки
В рамках исполнения муниципального контракта от 14.03.2022 г. № 0126300008622000011/6 были проанализированы сведения ЕГРН, имеющиеся материалы и документы на объекты недвижимости при выполнении комплексных кадастровых работ. В результате чего было установлено, что в ЕГРН учтены сведения о 11 земельных участках в границах кадастрового квартала 31:09:1706013, границы которых не установлены в соответствии с требованиями законодательства. ; По результатам проведения ККР: площади земельных участков с кадастровыми номерами: 31:09:1706013:57; 31:09:1706013:44; 31:09:1706013:39; 31:09:1706013:45; 31:09:1706013:13, увеличились в пределах минимального размера, установленного для территориальной зоны Ж-1Б. Минимальный размер земельного участка, согласно правилам землепользования и застройки, составляет 1000 кв.м., максимальный размер земельного участка составляет 2900 кв.м, что подтверждается Сведениями из раздела "Градостроительное зонирование" ИСОГД Мелиховского сельского поселения № 776 от 21.03.2022 г., выданной администрацией муниципального района «Корочанский район», что не противоречит ст.42.8 ФЗ от 24.07.2007 г. №221 «О кадастровой деятельности». Площади земельных участков с кадастровыми номерами: 31:09:1706013:18, 31:09:1706013:60, которые находятся в территориальной зоне Ж-1Б, не изменились и соответствуют сведениям, содержащимся в ЕГРН.; Также по результатам проведения ККР: площади земельных участков с кадастровыми номерами: 31:09:1706013:19; 31:09:1706013:58 уменьшились на величину менее 10 % от площади, указанной в сведениях в ЕГРН, что не противоречит ст.42.8 ФЗ №221 от 24.07.2007 г. «О кадастровой деятельности». В уточняемых земельных участках чересполосица с другими участками отсутствует.
Уточняемые объекты капитального строительства
В рамках исполнения муниципального контракта от 14.03.2022 г. № 0126300008622000011/6 были проанализированы сведения ЕГРН и сведения картографических материалов. В результате чего было установлено, что в ЕГРН учтены сведения о 6 объектах капитального строительства, границы которых не установлены в соответствии с требованиями законодательства.
Исправляемые земельные участки
В результате выполнения комплексных кадастровых работ при проведении геодезических спутниковых измерений, выявлен факт несоответствия границ у 42 земельных участков, учтенных в ЕГРН, с фактическим местоположением границ, расположенных на территории села Дальняя Игуменка, муниципального района «Корочанский район» Белгородской области в кадастровом квартале 31:09:1706013. А именно: фактические границы земельных участков не совпадают со сведениями, учтенными в ЕГРН (пересечения с объектами недвижимости, хозяйственными постройками, заборами и другими вспомогательными объектами, которые существуют на местности более 15 лет). По результатам проведения ККР площади земельных участков с кадастровыми номерами 31:09:1706013:69; 31:09:1706013:95; 31:09:1706013:91; 31:09:1706013:90; 31:09:1706013:92; 31:09:1706013:94; 31:09:1706013:89; 31:09:1706013:93,31:09:1706013:14 расположенные в территориальной зоне Ж-1Б. (Зона застройки индивидуальными жилыми домами с содержанием домашнего скота и птицы), согласно Сведениям из раздела "Градостроительное зонирование" ИСОГД Мелиховского сельского поселения № 776 от 21.03.2022 г., выданной администрацией муниципального района «Корочанский район», не изменились и соответствуют данным ЕГРН.; Площади земельных участков с кадастровыми номерами: 31:09:1706013:98; 31:09:1706013:40; 31:09:1706013:74; 31:09:1706013:16; 31:09:1706013:8; 31:09:1706013:4; 31:09:1706013:1; 31:09:1706013:38; 31:09:1706013:105; 31:09:1706013:51; 31:09:1706013:86; 31:09:1706013:50; 31:09:1706013:52; 31:09:1706013:42; 31:09:1706013:43; 31:09:1706013:56; 31:09:1706013:41; 31:09:1706013:48; 31:09:1706013:73; 31:09:1706013:21; 31:09:1706013:5; 31:09:1706013:6; 31:09:1706013:23; 31:09:1706013:9; 31:09:1706013:12; 31:09:1706013:11; 31:09:1706013:72,31:09:1706016:7 увеличились в пределах минимального размера, установленного для территориальной зоны Ж-1Б. Минимальный размер земельного участка, согласно правилам землепользования и застройки, составляет 1000 кв.м., максимальный размер земельного участка составляет 2900 кв.м, что подтверждается Сведениями из раздела "Градостроительное зонирование" ИСОГД Мелиховского сельского поселения № 776 от 21.03.2022 г., выданной администрацией муниципального района «Корочанский район», что не противоречит ст.42.8 ФЗ от 24.07.2007 г. №221 «О кадастровой деятельности».; Также по результатам проведения ККР: площадь земельных участков с кадастровыми номерами: 31:09:1706013:22; 31:09:1706013:97; 31:09:1706013:96; 31:09:1706013:88, уменьшилась на величину менее 10 % от площади, указанной в сведениях в ЕГРН, что не противоречит ст.42.8 ФЗ №221 от 24.07.2007 г. «О кадастровой деятельности».; В исправляемых земельных участках чересполосица с другими участками отсутствует.

Иправляемые объекты капитального строительства
В результате выполнения комплексных кадастровых работ, при проведении геодезических спутниковых измерений был выявлен факт наличия реестровой ошибки в объектах капитального строительства с кадастровыми номерами 31:09:1706013:99, 31:09:1706013:103, 31:09:1706013:87, 31:09:1706013:82, 31:09:1706013:100, 31:09:1706013:102, 31:09:1706013:83, 31:09:1706013:79 внесенном в ЕГРН в соответствии с действующем законодательством, на территории кадастрового квартала 31:09:1706013- фактическое местоположение границ объекта не совпадает с границами объекта капитального строительства, включенного в ЕГРН.; Объект недвижимости с кадастровым номером 31:09:1706013:99 расположен на земельном участке с кадастровым номером 31:09:1706013:56; Объект недвижимости с кадастровым номером 31:09:1706013:103 расположен на земельном участке с кадастровым номером 31:09:1706013:72; Объект недвижимости с кадастровым номером 31:09:1706013:87 расположен на земельном участке с кадастровым номером 31:09:1706013:38; Объект недвижимости с кадастровым номером 31:09:1706013:82 расположен на земельном участке с кадастровым номером 31:09:1706013:21; Объект недвижимости с кадастровым номером 31:09:1706013:100 расположен на земельном участке с кадастровым номером 31:09:1706013:74; Объект недвижимости с кадастровым номером 31:09:1706013:102 расположен на земельном участке с кадастровым номером 31:09:1706013:42; Объект недвижимости с кадастровым номером 31:09:1706013:83 расположен на земельном участке с кадастровым номером 31:09:1706013:73; Объект недвижимости с кадастровым номером 31:09:1706013:79 расположен на земельном участке с кадастровым номером 31:09:1706013:11; Так же обращаем внимание, что в XML – схеме, не предусмотрено указывать привязку земельного участка к исправляемым объектам капитального строительства.

Сведения об уточняемых земельных участках

1. Сведения о характерных точках границы уточняемого земельного участка с кадастровым номером 31:09:1706001:411

Зона № 2

Обозначение характерных точек границ	Существующие координаты, м		Уточненные координаты, м		Метод определения координат	Средняя квадратическая погрешность определения координат характерной точки (Mt), м	Формулы, примененные для расчета средней квадратической погрешности определения координат характерной точки (Mt), м
	X	Y	X	Y			
1	2	3	4	5	6	7	8
н127У	—	—	406 730,09	2 127 407,76	Метод спутниковых геодезических измерений (определений)	0,10	√(0,07^2 + 0,07^2) = 0,10
н125У	—	—	406 716,62	2 127 429,36			
н126У	—	—	406 654,68	2 127 393,31			
н128У	—	—	406 647,12	2 127 389,15			
н129У	—	—	406 661,11	2 127 366,27			
н130У	—	—	406 667,81	2 127 370,46			
н127У	—	—	406 730,09	2 127 407,76			

2. Сведения о частях границ уточняемого земельного участка с кадастровым номером 31:09:1706001:411

Обозначение части границ		Горизонтальное проложение (S), м	Описание прохождения части границ	Отметка о наличии земельного спора о местоположении границ земельного участка
от т.	до т.			
1	2	3	4	5
н127У	н125У	25,46	—	—
н125У	н126У	71,67		
н126У	н128У	8,63		
н128У	н129У	26,82		
н129У	н130У	7,90		
н130У	н127У	72,60		

3. Общие сведения об уточняемом земельном участке с кадастровым номером 31:09:1706001:411

№ п/п	Наименование характеристики земельного участка	Значение характеристики
1	2	3
1	Адрес земельного участка	Российская Федерация, обл. Белгородская, р-н Корочанский, с. Дальняя Игуменка,
	Местоположение земельного участка (при отсутствии присвоенного адреса)	—
	Дополнительные сведения о местоположении земельного участка	—
2	Площадь земельного участка ± величина погрешности определения площади (Р ± ΔР), м²	2088 ± 16
3	Формула, примененная для расчета предельной допустимой погрешности определения площади земельного участка (ΔР), м²	3,5*0,10*√(2 088,00) = 16
4	Площадь земельного участка согласно сведениям Единого государственного реестра недвижимости (Ркад), м²	1 999
5	Оценка расхождения Р и Ркад (Р - Ркад), м²	89
6	Предельный минимальный и максимальный размеры земельного участка (Рмин и Рмакс), м²	Рмин = 1 000 Рмакс = 2 900
7	Кадастровый или иной номер (обозначение) здания, сооружения, объекта незавершенного строительства, расположенного на земельном участке	—
8	Иные сведения	—

1. Сведения о характерных точках границы уточняемого земельного участка с кадастровым номером 31:09:1706013:13

Зона № 2

Обозначение характерных точек границ	Существующие координаты, м		Уточненные координаты, м		Метод определения координат	Средняя квадратическая погрешность определения координат характерной точки (Mt), м	Формулы, примененные для расчета средней квадратической погрешности определения координат характерной точки (Mt), м
	X	Y	X	Y			
1	2	3	4	5	6	7	8
н88У	—	—	406 597,92	2 127 634,83	Метод спутниковых геодезических измерений (определений)	0,10	√(0,07^2 + 0,07^2) = 0,10
н87У	—	—	406 587,47	2 127 657,38			

1	2	3	4	5	6	7	8
н107У	—	—	406 523,89	2 127 620,59	Метод спутниковых геодезических измерений (определений)	0,10	√(0,07^2 + 0,07^2) = 0,10
н108У	—	—	406 539,01	2 127 600,08			
н88У	—	—	406 597,92	2 127 634,83			

2. Сведения о частях границ уточняемого земельного участка с кадастровым номером 31:09:1706013:13

Обозначение части границ		Горизонтальное проложение (S), м	Описание прохождения части границ	Отметка о наличии земельного спора о местоположении границ земельного участка
от т.	до т.			
1	2	3	4	5
н88У	н87У	24,85	—	—
н87У	н107У	73,46		
н107У	н108У	25,48		
н108У	н88У	68,40		

3. Общие сведения об уточняемом земельном участке с кадастровым номером 31:09:1706013:13

№ п/п	Наименование характеристики земельного участка	Значение характеристики
1	2	3
1	Адрес земельного участка	309235, Российская Федерация, Белгородская область, Корочанский р-н, Дальняя Игуменка с
	Местоположение земельного участка (при отсутствии присвоенного адреса)	—
	Дополнительные сведения о местоположении земельного участка	—
2	Площадь земельного участка ± величина погрешности определения площади (Р ± ΔР), м²	1776 ± 15
3	Формула, примененная для расчета предельной допустимой погрешности определения площади земельного участка (ΔР), м²	3,5*0,10*√(1 776,00) = 15
4	Площадь земельного участка согласно сведениям Единого государственного реестра недвижимости (Ркад), м²	1 600
5	Оценка расхождения Р и Ркад (Р - Ркад), м²	176
6	Предельный минимальный и максимальный размеры земельного участка (Рмин и Рмакс), м²	Рмин = 1 000 Рмакс = 2 900

1	2	3
7	Кадастровый или иной номер (обозначение) здания, сооружения, объекта незавершенного строительства, расположенного на земельном участке	—
8	Иные сведения	—

1. Сведения о характерных точках границы уточняемого земельного участка с кадастровым номером 31:09:1706013:18

Зона № 2

Обозначение характерных точек границ	Существующие координаты, м		Уточненные координаты, м		Метод определения координат	Средняя квадратическая погрешность определения координат характерной точки (Mt), м	Формулы, примененные для расчета средней квадратической погрешности определения координат характерной точки (Mt), м
	X	Y	X	Y			
1	2	3	4	5	6	7	8
н94У	—	—	406 544,87	2 127 728,35	Метод спутниковых геодезических измерений (определений)	0,10	√(0,07^2 + 0,07^2) = 0,10
н93У	—	—	406 573,04	2 127 743,32			
н98У	—	—	406 547,80	2 127 787,27			
н99У	—	—	406 519,82	2 127 770,00			
н100У	—	—	406 523,15	2 127 765,00			
н94У	—	—	406 544,87	2 127 728,35			

2. Сведения о частях границ уточняемого земельного участка с кадастровым номером 31:09:1706013:18

Обозначение части границ		Горизонтальное проложение (S), м	Описание прохождения части границ	Отметка о наличии земельного спора о местоположении границ земельного участка
от т.	до т.			
1	2	3	4	5
н94У	н93У	31,90	—	—
н93У	н98У	50,68		
н98У	н99У	32,88		
н99У	н100У	6,01		

1	2	3	4	5
н100У	н94У	42,60	—	—

3. Общие сведения об уточняемом земельном участке с кадастровым номером 31:09:1706013:18

№ п/п	Наименование характеристики земельного участка	Значение характеристики
1	2	3
1	Адрес земельного участка	309235, Российская Федерация, Белгородская область, Корочанский р-н, Дальняя Игуменка с
	Местоположение земельного участка (при отсутствии присвоенного адреса)	—
	Дополнительные сведения о местоположении земельного участка	—
2	Площадь земельного участка ± величина погрешности определения площади (Р ± ΔР), м²	1600 ± 14
3	Формула, примененная для расчета предельной допустимой погрешности определения площади земельного участка (ΔР), м²	3,5*0,10*√(1 600,00) = 14
4	Площадь земельного участка согласно сведениям Единого государственного реестра недвижимости (Ркад), м²	1 600
5	Оценка расхождения Р и Ркад (Р - Ркад), м²	0
6	Предельный минимальный и максимальный размеры земельного участка (Рмин и Рмакс), м²	Рмин = 1 000 Рмакс = 2 900
7	Кадастровый или иной номер (обозначение) здания, сооружения, объекта незавершенного строительства, расположенного на земельном участке	—
8	Иные сведения	—

1. Сведения о характерных точках границы уточняемого земельного участка с кадастровым номером 31:09:1706013:19

Зона № 2

Обозначение характерных точек границ	Существующие координаты, м		Уточненные координаты, м		Метод определения координат	Средняя квадратическая погрешность определения координат характерной точки (Mt), м	Формулы, примененные для расчета средней квадратической погрешности определения координат характерной точки (Mt), м
	X	Y	X	Y			
1	2	3	4	5	6	7	8

1	2	3	4	5	6	7	8
н93У	—	—	406 573,04	2 127 743,32	Метод спутниковых геодезических измерений (определений)	0,10	√(0,07^2 + 0,07^2) = 0,10
н92У	—	—	406 597,43	2 127 756,29			
н97У	—	—	406 572,39	2 127 802,19			
н98У	—	—	406 547,80	2 127 787,27			
н93У	—	—	406 573,04	2 127 743,32			

2. Сведения о частях границ уточняемого земельного участка с кадастровым номером 31:09:1706013:19

Обозначение части границ		Горизонтальное проложение (S), м	Описание прохождения части границ	Отметка о наличии земельного спора о местоположении границ земельного участка
от т.	до т.			
1	2	3	4	5
н93У	н92У	27,62	—	—
н92У	н97У	52,29		
н97У	н98У	28,76		
н98У	н93У	50,68		

3. Общие сведения об уточняемом земельном участке с кадастровым номером 31:09:1706013:19

№ п/п	Наименование характеристики земельного участка	Значение характеристики
1	2	3
1	Адрес земельного участка	309235, Российская Федерация, Белгородская область, Корочанский р-н, Дальняя Игуменка с
	Местоположение земельного участка (при отсутствии присвоенного адреса)	—
	Дополнительные сведения о местоположении земельного участка	—
2	Площадь земельного участка ± величина погрешности определения площади (Р ± ΔР), м²	1451 ± 13
3	Формула, примененная для расчета предельной допустимой погрешности определения площади земельного участка (ΔР), м²	3,5*0,10*√(1 451,00) = 13
4	Площадь земельного участка согласно сведениям Единого государственного реестра недвижимости (Ркад), м²	1 600
5	Оценка расхождения Р и Ркад (Р - Ркад), м²	149

1	2	3
6	Предельный минимальный и максимальный размеры земельного участка (Рмин и Рмакс), м²	Рмин = 1 000 Рмакс = 2 900
7	Кадастровый или иной номер (обозначение) здания, сооружения, объекта незавершенного строительства, расположенного на земельном участке	—
8	Иные сведения	—

1. Сведения о характерных точках границы уточняемого земельного участка с кадастровым номером 31:09:1706013:20

Зона № 2

Обозначение характерных точек границ	Существующие координаты, м		Уточненные координаты, м		Метод определения координат	Средняя квадратическая погрешность определения координат характерной точки (Mt), м	Формулы, примененные для расчета средней квадратической погрешности определения координат характерной точки (Mt), м
	X	Y	X	Y			
1	2	3	4	5	6	7	8
н91У	—	—	406 610,65	2 127 732,41	Метод спутниковых геодезических измерений (определений)	0,10	√(0,07^2 + 0,07^2) = 0,10
н92У	—	—	406 597,43	2 127 756,29			
н93У	—	—	406 573,04	2 127 743,32			
н94У	—	—	406 544,87	2 127 728,35			
н95У	—	—	406 558,15	2 127 704,17			
н91У	—	—	406 610,65	2 127 732,41			

2. Сведения о частях границ уточняемого земельного участка с кадастровым номером 31:09:1706013:20

Обозначение части границ		Горизонтальное проложение (S), м	Описание прохождения части границ	Отметка о наличии земельного спора о местоположении границ земельного участка
от т.	до т.			
1	2	3	4	5
н91У	н92У	27,30	—	—
н92У	н93У	27,62		

1	2	3	4	5
н93У	н94У	31,90	—	—
н94У	н95У	27,59		
н95У	н91У	59,61		

3. Общие сведения об уточняемом земельном участке с кадастровым номером 31:09:1706013:20

№ п/п	Наименование характеристики земельного участка	Значение характеристики
1	2	3
1	Адрес земельного участка	309235, Российская Федерация, Белгородская область, Корочанский р-н, Дальняя Игуменка с
	Местоположение земельного участка (при отсутствии присвоенного адреса)	—
	Дополнительные сведения о местоположении земельного участка	—
2	Площадь земельного участка ± величина погрешности определения площади (Р ± ΔР), м²	1634 ± 14
3	Формула, примененная для расчета предельной допустимой погрешности определения площади земельного участка (ΔР), м²	3,5*0,10*√(1 634,00) = 14
4	Площадь земельного участка согласно сведениям Единого государственного реестра недвижимости (Ркад), м²	1 600
5	Оценка расхождения Р и Ркад (Р - Ркад), м²	34
6	Предельный минимальный и максимальный размеры земельного участка (Рмин и Рмакс), м²	Рмин = 1 000 Рмакс = 2 900
7	Кадастровый или иной номер (обозначение) здания, сооружения, объекта незавершенного строительства, расположенного на земельном участке	—
8	Иные сведения	—

1. Сведения о характерных точках границы уточняемого земельного участка с кадастровым номером 31:09:1706013:22

Зона № 2

Обозначение характерных точек границ	Существующие координаты, м		Уточненные координаты, м		Метод определения координат	Средняя квадратическая погрешность определения координат характерной точки (Mt), м	Формулы, примененные для расчета средней квадратической погрешности определения координат характерной точки (Mt), м
	X	Y	X	Y			

1	2	3	4	5	6	7	8
н86У	—	—	406 638,18	2 127 689,02	Метод спутниковых геодезических измерений (определений)	0,10	√(0,07^2 + 0,07^2) = 0,10
н89У	—	—	406 626,84	2 127 711,19			
н90У	—	—	406 572,75	2 127 680,49			
н87У	—	—	406 587,47	2 127 657,38			
н86У	—	—	406 638,18	2 127 689,02			

2. Сведения о частях границ уточняемого земельного участка с кадастровым номером 31:09:1706013:22

Обозначение части границ		Горизонтальное проложение (S), м	Описание прохождения части границ	Отметка о наличии земельного спора о местоположении границ земельного участка
от т.	до т.			
1	2	3	4	5
н86У	н89У	24,90	—	—
н89У	н90У	62,20		
н90У	н87У	27,40		
н87У	н86У	59,77		

3. Общие сведения об уточняемом земельном участке с кадастровым номером 31:09:1706013:22

№ п/п	Наименование характеристики земельного участка	Значение характеристики
1	2	3
1	Адрес земельного участка	309235, Российская Федерация, Белгородская область, Корочанский р-н, Дальняя Игуменка с
	Местоположение земельного участка (при отсутствии присвоенного адреса)	—
	Дополнительные сведения о местоположении земельного участка	—
2	Площадь земельного участка ± величина погрешности определения площади (Р ± ΔР), м²	1592 ± 14
3	Формула, примененная для расчета предельной допустимой погрешности определения площади земельного участка (ΔР), м²	3,5*0,10*√(1 592,00) = 14
4	Площадь земельного участка согласно сведениям Единого государственного реестра недвижимости (Ркад), м²	1 674
5	Оценка расхождения Р и Ркад (Р - Ркад), м²	82

1	2	3
6	Предельный минимальный и максимальный размеры земельного участка (Рмин и Рмакс), м²	Рмин = 1 000 Рмакс = 2 900
7	Кадастровый или иной номер (обозначение) здания, сооружения, объекта незавершенного строительства, расположенного на земельном участке	—
8	Иные сведения	—

1. Сведения о характерных точках границы уточняемого земельного участка с кадастровым номером 31:09:1706013:23

Зона № 2

Обозначение характерных точек границ	Существующие координаты, м		Уточненные координаты, м		Метод определения координат	Средняя квадратическая погрешность определения координат характерной точки (Mt), м	Формулы, примененные для расчета средней квадратической погрешности определения координат характерной точки (Mt), м
	X	Y	X	Y			
1	2	3	4	5	6	7	8
н83У	—	—	406 653,11	2 127 663,92	Метод спутниковых геодезических измерений (определений)	0,10	√(0,07^2 + 0,07^2) = 0,10
н86У	—	—	406 638,18	2 127 689,02			
н87У	—	—	406 587,47	2 127 657,38			
н88У	—	—	406 597,92	2 127 634,83			
н84У	—	—	406 599,56	2 127 631,89			
н83У	—	—	406 653,11	2 127 663,92			

2. Сведения о частях границ уточняемого земельного участка с кадастровым номером 31:09:1706013:23

Обозначение части границ		Горизонтальное проложение (S), м	Описание прохождения части границ	Отметка о наличии земельного спора о местоположении границ земельного участка
от т.	до т.			
1	2	3	4	5
н83У	н86У	29,20	—	—
н86У	н87У	59,77		

1	2	3	4	5
н87У	н88У	24,85	—	—
н88У	н84У	3,37		
н84У	н83У	62,40		

3. Общие сведения об уточняемом земельном участке с кадастровым номером 31:09:1706013:23

№ п/п	Наименование характеристики земельного участка	Значение характеристики
1	2	3
1	Адрес земельного участка	309235, Российская Федерация, Белгородская область, Корочанский р-н, Дальняя Игуменка с
	Местоположение земельного участка (при отсутствии присвоенного адреса)	—
	Дополнительные сведения о местоположении земельного участка	—
2	Площадь земельного участка ± величина погрешности определения площади (Р ± ΔР), м²	1752 ± 15
3	Формула, примененная для расчета предельной допустимой погрешности определения площади земельного участка (ΔР), м²	3,5*0,10*√(1 752,00) = 15
4	Площадь земельного участка согласно сведениям Единого государственного реестра недвижимости (Ркад), м²	1 600
5	Оценка расхождения Р и Ркад (Р - Ркад), м²	152
6	Предельный минимальный и максимальный размеры земельного участка (Рмин и Рмакс), м²	Рмин = 1 000 Рмакс = 2 900
7	Кадастровый или иной номер (обозначение) здания, сооружения, объекта незавершенного строительства, расположенного на земельном участке	—
8	Иные сведения	—

1. Сведения о характерных точках границы уточняемого земельного участка с кадастровым номером 31:09:1706013:39

Зона № 2

Обозначение характерных точек границ	Существующие координаты, м		Уточненные координаты, м		Метод определения координат	Средняя квадратическая погрешность определения координат характерной точки (Mt), м	Формулы, примененные для расчета средней квадратической погрешности определения координат характерной точки (Mt), м
	X	Y	X	Y			

1	2	3	4	5	6	7	8
н46У	—	—	406 666,09	2 127 793,66	Метод спутниковых геодезических измерений (определений)	0,10	√(0,07^2 + 0,07^2) = 0,10
н47У	—	—	406 638,05	2 127 840,89			
н48У	—	—	406 611,01	2 127 826,17			
н49У	—	—	406 639,59	2 127 777,91			
н46У	—	—	406 666,09	2 127 793,66			

2. Сведения о частях границ уточняемого земельного участка с кадастровым номером 31:09:1706013:39

Обозначение части границ		Горизонтальное проложение (S), м	Описание прохождения части границ	Отметка о наличии земельного спора о местоположении границ земельного участка
от т.	до т.			
1	2	3	4	5
н46У	н47У	54,93	—	—
н47У	н48У	30,79		
н48У	н49У	56,09		
н49У	н46У	30,83		

3. Общие сведения об уточняемом земельном участке с кадастровым номером 31:09:1706013:39

№ п/п	Наименование характеристики земельного участка	Значение характеристики
1	2	3
1	Адрес земельного участка	309235, Российская Федерация, Белгородская область, Корочанский р-н, Дальняя Игуменка с
	Местоположение земельного участка (при отсутствии присвоенного адреса)	—
	Дополнительные сведения о местоположении земельного участка	—
2	Площадь земельного участка ± величина погрешности определения площади (Р ± ΔР), м²	1709 ± 14
3	Формула, примененная для расчета предельной допустимой погрешности определения площади земельного участка (ΔР), м²	3,5*0,10*√(1 709,00) = 14
4	Площадь земельного участка согласно сведениям Единого государственного реестра недвижимости (Ркад), м²	1 600
5	Оценка расхождения Р и Ркад (Р - Ркад), м²	109

1	2	3
6	Предельный минимальный и максимальный размеры земельного участка (Рмин и Рмакс), м²	Рмин = 1 000 Рмакс = 2 900
7	Кадастровый или иной номер (обозначение) здания, сооружения, объекта незавершенного строительства, расположенного на земельном участке	—
8	Иные сведения	—

1. Сведения о характерных точках границы уточняемого земельного участка с кадастровым номером 31:09:1706013:57

Зона № 2

Обозначение характерных точек границ	Существующие координаты, м		Уточненные координаты, м		Метод определения координат	Средняя квадратическая погрешность определения координат характерной точки (Mt), м	Формулы, примененные для расчета средней квадратической погрешности определения координат характерной точки (Mt), м
	X	Y	X	Y			
1	2	3	4	5	6	7	8
н27У	—	—	406 789,58	2 127 715,02	Метод спутниковых геодезических измерений (определений)	0,10	√(0,07^2 + 0,07^2) = 0,10
н30У	—	—	406 774,88	2 127 739,51			
н31У	—	—	406 722,53	2 127 709,02			
н28У	—	—	406 735,23	2 127 685,81			
н27У	—	—	406 789,58	2 127 715,02			

2. Сведения о частях границ уточняемого земельного участка с кадастровым номером 31:09:1706013:57

Обозначение части границ		Горизонтальное проложение (S), м	Описание прохождения части границ	Отметка о наличии земельного спора о местоположении границ земельного участка
от т.	до т.			
1	2	3	4	5
н27У	н30У	28,56	—	—
н30У	н31У	60,58		
н31У	н28У	26,46		
н28У	н27У	61,70		

3. Общие сведения об уточняемом земельном участке с кадастровым номером 31:09:1706013:57

№ п/п	Наименование характеристики земельного участка	Значение характеристики
1	2	3
1	Адрес земельного участка	309235, Российская Федерация, Белгородская область, Корочанский р-н, Дальняя Игуменка с
	Местоположение земельного участка (при отсутствии присвоенного адреса)	—
	Дополнительные сведения о местоположении земельного участка	—
2	Площадь земельного участка ± величина погрешности определения площади (Р ± ΔР), м²	1681 ± 14
3	Формула, примененная для расчета предельной допустимой погрешности определения площади земельного участка (ΔР), м²	3,5*0,10*√(1 681,00) = 14
4	Площадь земельного участка согласно сведениям Единого государственного реестра недвижимости (Ркад), м²	1 600
5	Оценка расхождения Р и Ркад (Р - Ркад), м²	81
6	Предельный минимальный и максимальный размеры земельного участка (Рмин и Рмакс), м²	Рмин = 1 000 Рмакс = 2 900
7	Кадастровый или иной номер (обозначение) здания, сооружения, объекта незавершенного строительства, расположенного на земельном участке	—
8	Иные сведения	—

1. Сведения о характерных точках границы уточняемого земельного участка с кадастровым номером 31:09:1706013:58

Зона № 2

Обозначение характерных точек границ	Существующие координаты, м		Уточненные координаты, м		Метод определения координат	Средняя квадратическая погрешность определения координат характерной точки (Mt), м	Формулы, примененные для расчета средней квадратической погрешности определения координат характерной точки (Mt), м
	X	Y	X	Y			
1	2	3	4	5	6	7	8
н25У	—	—	406 802,22	2 127 694,17	Метод спутниковых геодезических измерений (определений)	0,10	√(0,07^2 + 0,07^2) = 0,10

1	2	3	4	5	6	7	8
н27У	—	—	406 789,58	2 127 715,02	Метод спутниковых геодезических измерений (определений)	0,10	√(0,07^2 + 0,07^2) = 0,10
н28У	—	—	406 735,23	2 127 685,81			
н26У	—	—	406 747,59	2 127 662,59			
н25У	—	—	406 802,22	2 127 694,17			

2. Сведения о частях границ уточняемого земельного участка с кадастровым номером 31:09:1706013:58

Обозначение части границ		Горизонтальное проложение (S), м	Описание прохождения части границ	Отметка о наличии земельного спора о местоположении границ земельного участка
от т.	до т.			
1	2	3	4	5
н25У	н27У	24,38	—	—
н27У	н28У	61,70		
н28У	н26У	26,30		
н26У	н25У	63,10		

3. Общие сведения об уточняемом земельном участке с кадастровым номером 31:09:1706013:58

№ п/п	Наименование характеристики земельного участка	Значение характеристики
1	2	3
1	Адрес земельного участка	309235, Российская Федерация, Белгородская область, Корочанский р-н, Дальняя Игуменка с
	Местоположение земельного участка (при отсутствии присвоенного адреса)	—
	Дополнительные сведения о местоположении земельного участка	—
2	Площадь земельного участка ± величина погрешности определения площади (Р ± ΔР), м²	1581 ± 14
3	Формула, примененная для расчета предельной допустимой погрешности определения площади земельного участка (ΔР), м²	3,5*0,10*√(1 581,00) = 14
4	Площадь земельного участка согласно сведениям Единого государственного реестра недвижимости (Ркад), м²	1 600
5	Оценка расхождения Р и Ркад (Р - Ркад), м²	19
6	Предельный минимальный и максимальный размеры земельного участка (Рмин и Рмакс), м²	Рмин = 1 000 Рмакс = 2 900

1	2	3
7	Кадастровый или иной номер (обозначение) здания, сооружения, объекта незавершенного строительства, расположенного на земельном участке	—
8	Иные сведения	—

1. Сведения о характерных точках границы уточняемого земельного участка с кадастровым номером 31:09:1706013:60

Зона № 2

Обозначение характерных точек границ	Существующие координаты, м		Уточненные координаты, м		Метод определения координат	Средняя квадратическая погрешность определения координат характерной точки (Mt), м	Формулы, примененные для расчета средней квадратической погрешности определения координат характерной точки (Mt), м
	X	Y	X	Y			
1	2	3	4	5	6	7	8
н14У	—	—	406 787,51	2 127 592,75	Метод спутниковых геодезических измерений (определений)	0,10	√(0,07^2 + 0,07^2) = 0,10
н13У	—	—	406 840,70	2 127 624,93			
н15У	—	—	406 827,32	2 127 646,99			
н16У	—	—	406 774,68	2 127 615,37			
н14У	—	—	406 787,51	2 127 592,75			

2. Сведения о частях границ уточняемого земельного участка с кадастровым номером 31:09:1706013:60

Обозначение части границ		Горизонтальное проложение (S), м	Описание прохождения части границ	Отметка о наличии земельного спора о местоположении границ земельного участка
от т.	до т.			
1	2	3	4	5
н14У	н13У	62,17	—	—
н13У	н15У	25,80		
н15У	н16У	61,41		
н16У	н14У	26,01		

3. Общие сведения об уточняемом земельном участке с кадастровым номером	31:09:1706013:60	
№ п/п	Наименование характеристики земельного участка	Значение характеристики
1	2	3
1	Адрес земельного участка	309235, Российская Федерация, Белгородская область, Корочанский р-н, Дальняя Игуменка с
	Местоположение земельного участка (при отсутствии присвоенного адреса)	—
	Дополнительные сведения о местоположении земельного участка	—
2	Площадь земельного участка ± величина погрешности определения площади (Р ± ΔР), м²	1600 ± 14
3	Формула, примененная для расчета предельной допустимой погрешности определения площади земельного участка (ΔР), м²	3,5*0,10*√(1 600,00) = 14
4	Площадь земельного участка согласно сведениям Единого государственного реестра недвижимости (Ркад), м²	1 600
5	Оценка расхождения Р и Ркад (Р - Ркад), м²	0
6	Предельный минимальный и максимальный размеры земельного участка (Рмин и Рмакс), м²	Рмин = 1 000 Рмакс = 2 900
7	Кадастровый или иной номер (обозначение) здания, сооружения, объекта незавершенного строительства, расположенного на земельном участке	—
8	Иные сведения	—

Сведения об образуемых земельных участках

1. Сведения о характерных точках границ образуемых земельных участков

Обозначение земельного участка _____

Зона № _____

Обозначение характерных точек границ	Координаты, м		Метод определения координат	Средняя квадратическая погрешность определения координат характерной точки (Mt), м	Формулы, примененные для расчета средней квадратической погрешности определения координат характерной точки (Mt), м
	X	Y			
1	2	3	4	5	6

2. Сведения о частях границ образуемых земельных участков

Обозначение земельного участка _____

Обозначение части границ		Горизонтальное проложение (S), м	Описание прохождения части границ	Отметка о наличии земельного спора о местоположении границ земельного участка
от т.	до т.			
1	2	3	4	5

3. Общие сведения об образуемых земельных участках

Обозначение земельного участка _____

№ п/п	Наименование характеристики земельного участка	Значение характеристики
1	2	3
1	Адрес земельного участка	
2	Категория земель	
3	Вид разрешенного использования	
4	Площадь земельного участка ± величина погрешности определения площади (Р ± ΔР), м²	
5	Формула, примененная для расчета предельной допустимой погрешности определения площади земельного участка (ΔР), м²	
6	Предельный минимальный и максимальный размеры земельного участка (Рмин) и (Рмакс), м²	Рмин = Рмакс =
7	Кадастровый или иной номер (обозначение) здания, сооружения, объекта незавершенного строительства, расположенного на земельном участке	

1	2	3
8	Кадастровые номера исходных земельных участков	
	Иное	
9	Иные сведения	

4. Сведения о земельных участках, посредством которых обеспечивается доступ (проход или проезд от земельных участков общего пользования) к образуемым земельным участкам

№ п/п	Кадастровый номер или обозначение земельного участка, для которого обеспечивается доступ	Кадастровый номер или обозначение земельного участка, посредством которого обеспечивается доступ
1	2	3

Сведения об уточняемых земельных участках, необходимые для исправления реестровых ошибок в сведениях о местоположении их границ

1. Сведения о характерных точках границы уточняемого земельного участка с кадастровым номером 31:09:1706013:91

Зона № 2

Обозначение характерных точек границ	Существующие координаты, м		Уточненные координаты, м		Метод определения координат	Средняя квадратическая погрешность определения координат характерной точки (Mt), м	Формулы, примененные для расчета средней квадратической погрешности определения координат характерной точки (Mt), м
	X	Y	X	Y			
1	2	3	4	5	6	7	8
1770	406 704,39	2 127 619,57	—	—	—	—	—
1	406 716,49	2 127 599,11	—	—			
4	406 769,83	2 127 630,71	—	—			
1771	406 757,74	2 127 651,16	—	—			
н66У	—	—	406 761,63	2 127 630,61	Метод спутниковых геодезических измерений (определений)	0,10	√(0,07^2 + 0,07^2) = 0,10
н64У	—	—	406 749,62	2 127 651,10			
н65У	—	—	406 696,29	2 127 619,47			
н67У	—	—	406 708,31	2 127 598,96			
н66У	—	—	406 761,63	2 127 630,61			

2. Сведения о частях границ уточняемого земельного участка с кадастровым номером 31:09:1706013:91

Обозначение части границ		Горизонтальное проложение (S), м	Описание прохождения части границ	Отметка о наличии земельного спора о местоположении границ земельного участка
от т.	до т.			
1	2	3	4	5
н66У	н64У	23,75	—	—
н64У	н65У	62,00		
н65У	н67У	23,77		
н67У	н66У	62,01		

3. Характеристики уточняемого земельного участка с кадастровым номером 31:09:1706013:91

№ п/п	Наименование характеристики земельного участка	Значение характеристики
1	2	3
1	Площадь земельного участка ± величина погрешности определения площади (Р ± ΔР), м²	1473 ± 13
2	Формула, примененная для расчета предельной допустимой погрешности определения площади земельного участка (ΔР), м²	3,5*0,10*√(1 473,00) = 13
3	Иные сведения	Согласно Постановления Правительства РФ от 11.03.2010 г. №138 "Об утверждении Федеральных правил использования воздушного пространства Российской Федерации" вводятся ограничения: п.58 "Приаэродромная территория является зоной с особыми условиями использования территории и отображается в схеме территориального планирования соответствующего субъекта Российской Федерации"Согласно Воздушного кодекса Российской Федерации от 19.03.1997 г. №60 ФЗ вводятся ограничения: ст.46 "Проектирование, строительство и развитие городских и сельских поселений, а также строительство и реконструкция промышленных, сельскохозяйственных и иных объектов в пределах приаэродромной территории должны проводиться с соблюдением требований безопасности полетов воздушных судов, с учетом возможных негативных воздействий оборудования аэродрома и полетов воздушных судов на здоровье граждан и деятельность юридических лиц и по согласованию с собственником аэродрома". Учётный номер зоны 31.00.2.387. Обременение возникает на основании: Воздушный кодекс Российской Федерации № 60-ФЗ, от 19 марта 1997 г., документ выдан Государственная Дума

1. Сведения о характерных точках границы уточняемого земельного участка с кадастровым номером 31:09:1706013:52

Зона № 2

Обозначение характерных точек границ	Существующие координаты, м		Уточненные координаты, м		Метод определения координат	Средняя квадратическая погрешность определения координат характерной точки (Mt), м	Формулы, примененные для расчета средней квадратической погрешности определения координат характерной точки (Mt), м
	X	Y	X	Y			
1	2	3	4	5	6	7	8
76	406 871,21	2 127 583,54	—	—	—	—	—
77	406 817,20	2 127 553,09	—	—			
79	406 830,70	2 127 529,71	—	—			
78	406 884,71	2 127 560,16	—	—			

1	2	3	4	5	6	7	8
н7У	—	—	406 882,90	2 127 555,19	Метод спутниковых геодезических измерений (определений)	0,10	√(0,07^2 + 0,07^2) = 0,10
н9У	—	—	406 868,79	2 127 578,64			
н10У	—	—	406 814,58	2 127 545,90			
н8У	—	—	406 829,69	2 127 523,28			
н7У	—	—	406 882,90	2 127 555,19			

2. Сведения о частях границ уточняемого земельного участка с кадастровым номером 31:09:1706013:52

Обозначение части границ		Горизонтальное проложение (S), м	Описание прохождения части границ	Отметка о наличии земельного спора о местоположении границ земельного участка
от т.	до т.			
1	2	3	4	5
н7У	н9У	27,37	—	—
н9У	н10У	63,33		
н10У	н8У	27,20		
н8У	н7У	62,04		

3. Характеристики уточняемого земельного участка с кадастровым номером 31:09:1706013:52

№ п/п	Наименование характеристики земельного участка	Значение характеристики
1	2	3
1	Площадь земельного участка ± величина погрешности определения площади (Р ± ΔР), м²	1709 ± 14
2	Формула, примененная для расчета предельной допустимой погрешности определения площади земельного участка (ΔР), м²	3,5*0,10*√(1 709,00) = 14

1	2	3
3	Иные сведения	Согласно Постановления Правительства РФ от 11.03.2010 г. №138 "Об утверждении Федеральных правил использования воздушного пространства Российской Федерации" вводятся ограничения: п.58 "Приаэродромная территория является зоной с особыми условиями использования территории и отображается в схеме территориального планирования соответствующего субъекта Российской Федерации"Согласно Воздушного кодекса Российской Федерации от 19.03.1997 г. №60 ФЗ вводятся ограничения: ст.46 "Проектирование, строительство и развитие городских и сельских поселений, а также строительство и реконструкция промышленных, сельскохозяйственных и иных объектов в пределах приаэродромной территории должны проводиться с соблюдением требований безопасности полетов воздушных судов, с учетом возможных негативных воздействий оборудования аэродрома и полетов воздушных судов на здоровье граждан и деятельность юридических лиц и по согласованию с собственником аэродрома". Учётный номер зоны 31.00.2.387. Обременение возникает на основании: Воздушный кодекс Российской Федерации № 60-ФЗ, от 19 марта 1997 г., документ выдан Государственная Дума

1. Сведения о характерных точках границы уточняемого земельного участка с кадастровым номером 31:09:1706013:97

Зона № 2

Обозначение характерных точек границ	Существующие координаты, м		Уточненные координаты, м		Метод определения координат	Средняя квадратическая погрешность определения координат характерной точки (Mt), м	Формулы, примененные для расчета средней квадратической погрешности определения координат характерной точки (Mt), м
	X	Y	X	Y			
1	2	3	4	5	6	7	8
1077	406 898,21	2 127 536,78	—	—	—	—	—
78	406 884,71	2 127 560,16	—	—			
79	406 830,70	2 127 529,71	—	—			
1078	406 844,20	2 127 506,33	—	—			
н5У	—	—	406 897,00	2 127 532,31	Метод спутниковых геодезических измерений (определений)	0,10	√(0,07^2 + 0,07^2) = 0,10
н7У	—	—	406 882,90	2 127 555,19			
н8У	—	—	406 829,69	2 127 523,28			
н6У	—	—	406 843,88	2 127 500,27			

1	2	3	4	5	6	7	8
н5У	—	—	406 897,00	2 127 532,31	Метод спутниковых геодезических измерений (определений)	0,10	√(0,07^2 + 0,07^2) = 0,10

2. Сведения о частях границ уточняемого земельного участка с кадастровым номером 31:09:1706013:97

Обозначение части границ		Горизонтальное проложение (S), м	Описание прохождения части границ	Отметка о наличии земельного спора о местоположении границ земельного участка
от т.	до т.			
1	2	3	4	5
н5У	н7У	26,88	—	—
н7У	н8У	62,04		
н8У	н6У	27,03		
н6У	н5У	62,03		

3. Характеристики уточняемого земельного участка с кадастровым номером 31:09:1706013:97

№ п/п	Наименование характеристики земельного участка	Значение характеристики
1	2	3
1	Площадь земельного участка ± величина погрешности определения площади (P ± ΔP), м²	1672 ± 14
2	Формула, примененная для расчета предельной допустимой погрешности определения площади земельного участка (ΔP), м²	3,5*0,10*√(1 672,00) = 14
3	Иные сведения	—

1. Сведения о характерных точках границы уточняемого земельного участка с кадастровым номером 31:09:1706013:9

Зона № 2

Обозначение характерных точек границ	Существующие координаты, м		Уточненные координаты, м		Метод определения координат	Средняя квадратическая погрешность определения координат характерной точки (Mt), м	Формулы, примененные для расчета средней квадратической погрешности определения координат характерной точки (Mt), м
	X	Y	X	Y			
1	2	3	4	5	6	7	8
91	406 560,98	2 127 546,77	—	—	—	—	—
80	406 574,47	2 127 522,89	—	—			
83	406 625,78	2 127 549,85	—	—			
91	406 610,15	2 127 576,13	—	—			

1	2	3	4	5	6	7	8
н112У	—	—	406 637,65	2 127 563,34	Метод спутниковых геодезических измерений (определений)	0,10	√(0,07^2 + 0,07^2) = 0,10
н111У	—	—	406 623,18	2 127 586,79			
н110У	—	—	406 565,95	2 127 552,78			
н113У	—	—	406 580,66	2 127 529,42			
н112У	—	—	406 637,65	2 127 563,34			

2. Сведения о частях границ уточняемого земельного участка с кадастровым номером 31:09:1706013:9

Обозначение части границ		Горизонтальное проложение (S), м	Описание прохождения части границ	Отметка о наличии земельного спора о местоположении границ земельного участка
от т.	до т.			
1	2	3	4	5
н112У	н111У	27,56	—	—
н111У	н110У	66,57		
н110У	н113У	27,61		
н113У	н112У	66,32		

3. Характеристики уточняемого земельного участка с кадастровым номером 31:09:1706013:9

№ п/п	Наименование характеристики земельного участка	Значение характеристики
1	2	3
1	Площадь земельного участка ± величина погрешности определения площади (Р ± ΔР), м²	1832 ± 15
2	Формула, примененная для расчета предельной допустимой погрешности определения площади земельного участка (ΔР), м²	3,5*0,10*√(1 832,00) = 15

1	2	3
3	Иные сведения	Согласно Постановления Правительства РФ от 11.03.2010 г. №138 "Об утверждении Федеральных правил использования воздушного пространства Российской Федерации" вводятся ограничения: п.58 "Приаэродромная территория является зоной с особыми условиями использования территории и отображается в схеме территориального планирования соответствующего субъекта Российской Федерации"Согласно Воздушного кодекса Российской Федерации от 19.03.1997 г. №60 ФЗ вводятся ограничения: ст.46 "Проектирование, строительство и развитие городских и сельских поселений, а также строительство и реконструкция промышленных, сельскохозяйственных и иных объектов в пределах приаэродромной территории должны проводиться с соблюдением требований безопасности полетов воздушных судов, с учетом возможных негативных воздействий оборудования аэродрома и полетов воздушных судов на здоровье граждан и деятельность юридических лиц и по согласованию с собственником аэродрома". Учётный номер зоны 31.00.2.387. Обременение возникает на основании: Воздушный кодекс Российской Федерации № 60-ФЗ, от 19 марта 1997 г., документ выдан Государственная Дума

1. Сведения о характерных точках границы уточняемого земельного участка с кадастровым номером 31:09:1706013:1

Зона № 2

Обозначение характерных точек границ	Существующие координаты, м		Уточненные координаты, м		Метод определения координат	Средняя квадратическая погрешность определения координат характерной точки (Mt), м	Формулы, примененные для расчета средней квадратической погрешности определения координат характерной точки (Mt), м
	X	Y	X	Y			
1	2	3	4	5	6	7	8
2	406 680,83	2 127 347,07	—	—	—	—	—
2	406 700,72	2 127 312,36	—	—			
3	406 747,53	2 127 356,31	—	—			
5	406 731,80	2 127 378,04	—	—			
6	406 727,03	2 127 375,14	—	—			
н135У	—	—	406 749,01	2 127 355,12	Метод спутниковых геодезических измерений (определений)	0,10	√(0,07^2 + 0,07^2) = 0,10
н134У	—	—	406 733,21	2 127 376,79			
н132У	—	—	406 681,72	2 127 346,65			

1	2	3	4	5	6	7	8
н136У	—	—	406 700,94	2 127 311,58	Метод спутниковых геодезических измерений (определений)	0,10	√(0,07^2 + 0,07^2) = 0,10
н137У	—	—	406 703,28	2 127 313,38			
н135У	—	—	406 749,01	2 127 355,12			

2. Сведения о частях границ уточняемого земельного участка с кадастровым номером 31:09:1706013:1

Обозначение части границ		Горизонтальное проложение (S), м	Описание прохождения части границ	Отметка о наличии земельного спора о местоположении границ земельного участка
от т.	до т.			
1	2	3	4	5
н135У	н134У	26,82	—	—
н134У	н132У	59,66		
н132У	н136У	39,99		
н136У	н137У	2,95		
н137У	н135У	61,91		

3. Характеристики уточняемого земельного участка с кадастровым номером 31:09:1706013:1

№ п/п	Наименование характеристики земельного участка	Значение характеристики
1	2	3
1	Площадь земельного участка ± величина погрешности определения площади (Р ± ΔР), м²	2065 ± 16
2	Формула, примененная для расчета предельной допустимой погрешности определения площади земельного участка (ΔР), м²	3,5*0,10*√(2 065,00) = 16

1	2	3
3	Иные сведения	Согласно Постановления Правительства РФ от 11.03.2010 г. №138 "Об утверждении Федеральных правил использования воздушного пространства Российской Федерации" вводятся ограничения: п.58 "Приаэродромная территория является зоной с особыми условиями использования территории и отображается в схеме территориального планирования соответствующего субъекта Российской Федерации"Согласно Воздушного кодекса Российской Федерации от 19.03.1997 г. №60 ФЗ вводятся ограничения: ст.46 "Проектирование, строительство и развитие городских и сельских поселений, а также строительство и реконструкция промышленных, сельскохозяйственных и иных объектов в пределах приаэродромной территории должны проводиться с соблюдением требований безопасности полетов воздушных судов, с учетом возможных негативных воздействий оборудования аэродрома и полетов воздушных судов на здоровье граждан и деятельность юридических лиц и по согласованию с собственником аэродрома". Учётный номер зоны 31.00.2.387. Обременение возникает на основании: Воздушный кодекс Российской Федерации № 60-ФЗ, от 19 марта 1997 г., документ выдан Государственная Дума

1. Сведения о характерных точках границы уточняемого земельного участка с кадастровым номером 31:09:1706013:38

Зона № 2

Обозначение характерных точек границ	Существующие координаты, м		Уточненные координаты, м		Метод определения координат	Средняя квадратическая погрешность определения координат характерной точки (Mt), м	Формулы, примененные для расчета средней квадратической погрешности определения координат характерной точки (Mt), м
	X	Y	X	Y			
1	2	3	4	5	6	7	8
68	406 618,89	2 127 825,57	—	—	—	—	—
69	406 593,78	2 127 807,44	—	—			
70	406 620,32	2 127 761,75	—	—			
71	406 646,91	2 127 777,51	—	—			
н49У	—	—	406 639,59	2 127 777,91	Метод спутниковых геодезических измерений (определений)	0,10	√(0,07^2 + 0,07^2) = 0,10
н48У	—	—	406 611,01	2 127 826,17			
н50У	—	—	406 586,05	2 127 808,00			
н51У	—	—	406 612,78	2 127 762,01			

1	2	3	4	5	6	7	8
н49У	—	—	406 639,59	2 127 777,91	Метод спутниковых геодезических измерений (определений)	0,10	√(0,07^2 + 0,07^2) = 0,10

2. Сведения о частях границ уточняемого земельного участка с кадастровым номером 31:09:1706013:38

Обозначение части границ		Горизонтальное проложение (S), м	Описание прохождения части границ	Отметка о наличии земельного спора о местоположении границ земельного участка
от т.	до т.			
1	2	3	4	5
н49У	н48У	56,09	—	—
н48У	н50У	30,87		
н50У	н51У	53,19		
н51У	н49У	31,17		

3. Характеристики уточняемого земельного участка с кадастровым номером 31:09:1706013:38

№ п/п	Наименование характеристики земельного участка	Значение характеристики
1	2	3
1	Площадь земельного участка ± величина погрешности определения площади (Р ± ΔР), м²	1691 ± 14
2	Формула, примененная для расчета предельной допустимой погрешности определения площади земельного участка (ΔР), м²	3,5*0,10*√(1 691,00) = 14
3	Иные сведения	Согласно Постановления Правительства РФ от 11.03.2010 г. №138 "Об утверждении Федеральных правил использования воздушного пространства Российской Федерации" вводятся ограничения: п.58 "Приаэродромная территория является зоной с особыми условиями использования территории и отображается в схеме территориального планирования соответствующего субъекта Российской Федерации"Согласно Воздушного кодекса Российской Федерации от 19.03.1997 г. №60 ФЗ вводятся ограничения: ст.46 "Проектирование, строительство и развитие городских и сельских поселений, а также строительство и реконструкция промышленных, сельскохозяйственных и иных объектов в пределах приаэродромной территории должны проводиться с соблюдением требований безопасности полетов воздушных судов, с учетом возможных негативных воздействий оборудования аэродрома и полетов воздушных судов на здоровье граждан и деятельность юридических лиц и по согласованию с собственником аэродрома". Учётный номер зоны 31.00.2.387. Обременение возникает на основании: Воздушный кодекс Российской Федерации № 60-ФЗ, от 19 марта 1997 г., документ выдан Государственная Дума

1. Сведения о характерных точках границы уточняемого земельного участка с кадастровым номером 31:09:1706013:51

Зона № 2

Обозначение характерных точек границ	Существующие координаты, м		Уточненные координаты, м		Метод определения координат	Средняя квадратическая погрешность определения координат характерной точки (Mt), м	Формулы, примененные для расчета средней квадратической погрешности определения координат характерной точки (Mt), м
	X	Y	X	Y			
1	2	3	4	5	6	7	8
74	406 857,71	2 127 606,92	—	—	—	—	—
75	406 803,69	2 127 576,47	—	—			
77	406 817,20	2 127 553,09	—	—			
76	406 871,21	2 127 583,54	—	—			
н9У	—	—	406 868,79	2 127 578,64	Метод спутниковых геодезических измерений (определений)	0,10	√(0,07^2 + 0,07^2) = 0,10
н11У	—	—	406 854,70	2 127 601,79			
н12У	—	—	406 800,95	2 127 568,72			
н10У	—	—	406 814,58	2 127 545,90			
н9У	—	—	406 868,79	2 127 578,64			

2. Сведения о частях границ уточняемого земельного участка с кадастровым номером 31:09:1706013:51

Обозначение части границ		Горизонтальное проложение (S), м	Описание прохождения части границ	Отметка о наличии земельного спора о местоположении границ земельного участка
от т.	до т.			
1	2	3	4	5
н9У	н11У	27,10	—	—
н11У	н12У	63,11		
н12У	н10У	26,58		
н10У	н9У	63,33		

3. Характеристики уточняемого земельного участка с кадастровым номером 31:09:1706013:51

№ п/п	Наименование характеристики земельного участка	Значение характеристики

1	2	3
1	Площадь земельного участка ± величина погрешности определения площади (Р ± ΔР), м²	1697 ± 14
2	Формула, примененная для расчета предельной допустимой погрешности определения площади земельного участка (ΔР), м²	3,5*0,10*√(1 697,00) = 14
3	Иные сведения	Согласно Постановления Правительства РФ от 11.03.2010 г. №138 "Об утверждении Федеральных правил использования воздушного пространства Российской Федерации" вводятся ограничения: п.58 "Приаэродромная территория является зоной с особыми условиями использования территории и отображается в схеме территориального планирования соответствующего субъекта Российской Федерации"Согласно Воздушного кодекса Российской Федерации от 19.03.1997 г. №60 ФЗ вводятся ограничения: ст.46 "Проектирование, строительство и развитие городских и сельских поселений, а также строительство и реконструкция промышленных, сельскохозяйственных и иных объектов в пределах приаэродромной территории должны проводиться с соблюдением требований безопасности полетов воздушных судов, с учетом возможных негативных воздействий оборудования аэродрома и полетов воздушных судов на здоровье граждан и деятельность юридических лиц и по согласованию с собственником аэродрома". Учётный номер зоны 31.00.2.387. Обременение возникает на основании: Воздушный кодекс Российской Федерации № 60-ФЗ, от 19 марта 1997 г., документ выдан Государственная Дума

1. Сведения о характерных точках границы уточняемого земельного участка с кадастровым номером 31:09:1706013:92

Зона № 2

Обозначение характерных точек границ	Существующие координаты, м		Уточненные координаты, м		Метод определения координат	Средняя квадратическая погрешность определения координат характерной точки (Mt), м	Формулы, примененные для расчета средней квадратической погрешности определения координат характерной точки (Mt), м
	X	Y	X	Y			
1	2	3	4	5	6	7	8
4	406 668,36	2 127 680,50	—	—	—	—	—
5	406 680,37	2 127 660,19	—	—			
12	406 733,71	2 127 691,78	—	—			
13	406 721,70	2 127 712,10	—	—			
н60У	—	—	406 725,76	2 127 691,82	Метод спутниковых геодезических измерений (определений)	0,10	√(0,07^2 + 0,07^2) = 0,10

1	2	3	4	5	6	7	8
н58У	—	—	406 713,83	2 127 712,19	Метод спутниковых геодезических измерений (определений)	0,10	√(0,07^2 + 0,07^2) = 0,10
н59У	—	—	406 660,50	2 127 680,56			
н61У	—	—	406 672,43	2 127 660,20			
н60У	—	—	406 725,76	2 127 691,82			

2. Сведения о частях границ уточняемого земельного участка с кадастровым номером 31:09:1706013:92

Обозначение части границ		Горизонтальное проложение (S), м	Описание прохождения части границ	Отметка о наличии земельного спора о местоположении границ земельного участка
от т.	до т.			
1	2	3	4	5
н60У	н58У	23,61	—	—
н58У	н59У	62,00		
н59У	н61У	23,60		
н61У	н60У	62,00		

3. Характеристики уточняемого земельного участка с кадастровым номером 31:09:1706013:92

№ п/п	Наименование характеристики земельного участка	Значение характеристики
1	2	3
1	Площадь земельного участка ± величина погрешности определения площади (Р ± ΔР), м²	1463 ± 13
2	Формула, примененная для расчета предельной допустимой погрешности определения площади земельного участка (ΔР), м²	3,5*0,10*√(1 463,00) = 13

1	2	3
3	Иные сведения	Согласно Постановления Правительства РФ от 11.03.2010 г. №138 "Об утверждении Федеральных правил использования воздушного пространства Российской Федерации" вводятся ограничения: п.58 "Приаэродромная территория является зоной с особыми условиями использования территории и отображается в схеме территориального планирования соответствующего субъекта Российской Федерации"Согласно Воздушного кодекса Российской Федерации от 19.03.1997 г. №60 ФЗ вводятся ограничения: ст.46 "Проектирование, строительство и развитие городских и сельских поселений, а также строительство и реконструкция промышленных, сельскохозяйственных и иных объектов в пределах приаэродромной территории должны проводиться с соблюдением требований безопасности полетов воздушных судов, с учетом возможных негативных воздействий оборудования аэродрома и полетов воздушных судов на здоровье граждан и деятельность юридических лиц и по согласованию с собственником аэродрома". Учётный номер зоны 31.00.2.387. Обременение возникает на основании: Воздушный кодекс Российской Федерации № 60-ФЗ, от 19 марта 1997 г., документ выдан Государственная Дума

1. Сведения о характерных точках границы уточняемого земельного участка с кадастровым номером 31:09:1706013:8

Зона № 2

Обозначение характерных точек границ	Существующие координаты, м		Уточненные координаты, м		Метод определения координат	Средняя квадратическая погрешность определения координат характерной точки (Mt), м	Формулы, примененные для расчета средней квадратической погрешности определения координат характерной точки (Mt), м
	X	Y	X	Y			
1	2	3	4	5	6	7	8
105	406 590,89	2 127 507,93	—	—	—	—	—
104	406 603,97	2 127 484,56	—	—			
103	406 603,64	2 127 484,31	—	—			
102	406 606,15	2 127 479,94	—	—			
101	406 606,33	2 127 479,66	—	—			
66	406 660,20	2 127 510,37	—	—			
67	406 645,13	2 127 538,83	—	—			
н114У	—	—	406 654,24	2 127 518,53	Метод спутниковых геодезических измерений (определений)	0,10	√(0,07^2 + 0,07^2) = 0,10
н115У	—	—	406 638,02	2 127 546,45			

1	2	3	4	5	6	7	8
н116У	—	—	406 584,34	2 127 514,56	Метод спутниковых геодезических измерений (определений)	0,10	√(0,07^2 + 0,07^2) = 0,10
н117У	—	—	406 600,57	2 127 486,68			
н114У	—	—	406 654,24	2 127 518,53			

2. Сведения о частях границ уточняемого земельного участка с кадастровым номером 31:09:1706013:8

Обозначение части границ		Горизонтальное проложение (S), м	Описание прохождения части границ	Отметка о наличии земельного спора о местоположении границ земельного участка
от т.	до т.			
1	2	3	4	5
н114У	н115У	32,29	—	—
н115У	н116У	62,44		
н116У	н117У	32,26		
н117У	н114У	62,41		

3. Характеристики уточняемого земельного участка с кадастровым номером 31:09:1706013:8

№ п/п	Наименование характеристики земельного участка	Значение характеристики
1	2	3
1	Площадь земельного участка ± величина погрешности определения площади (Р ± ΔР), м²	2015 ± 16
2	Формула, примененная для расчета предельной допустимой погрешности определения площади земельного участка (ΔР), м²	3,5*0,10*√(2 015,00) = 16

1	2	3
3	Иные сведения	Согласно Постановления Правительства РФ от 11.03.2010 г. №138 "Об утверждении Федеральных правил использования воздушного пространства Российской Федерации" вводятся ограничения: п.58 "Приаэродромная территория является зоной с особыми условиями использования территории и отображается в схеме территориального планирования соответствующего субъекта Российской Федерации"Согласно Воздушного кодекса Российской Федерации от 19.03.1997 г. №60 ФЗ вводятся ограничения: ст.46 "Проектирование, строительство и развитие городских и сельских поселений, а также строительство и реконструкция промышленных, сельскохозяйственных и иных объектов в пределах приаэродромной территории должны проводиться с соблюдением требований безопасности полетов воздушных судов, с учетом возможных негативных воздействий оборудования аэродрома и полетов воздушных судов на здоровье граждан и деятельность юридических лиц и по согласованию с собственником аэродрома". Учётный номер зоны 31.00.2.387. Обременение возникает на основании: Воздушный кодекс Российской Федерации № 60-ФЗ, от 19 марта 1997 г., документ выдан Государственная Дума

1. Сведения о характерных точках границы уточняемого земельного участка с кадастровым номером 31:09:1706013:96

Зона № 2

Обозначение характерных точек границ	Существующие координаты, м		Уточненные координаты, м		Метод определения координат	Средняя квадратическая погрешность определения координат характерной точки (Mt), м	Формулы, примененные для расчета средней квадратической погрешности определения координат характерной точки (Mt), м
	X	Y	X	Y			
1	2	3	4	5	6	7	8
1	406 911,71	2 127 513,40	—	—	—	—	—
1077	406 898,21	2 127 536,78	—	—			
1078	406 844,20	2 127 506,33	—	—			
4	406 857,70	2 127 482,95	—	—			
н2У	—	—	406 911,25	2 127 509,45	Метод спутниковых геодезических измерений (определений)	0,10	√(0,07^2 + 0,07^2) = 0,10
н5У	—	—	406 897,00	2 127 532,31			
н6У	—	—	406 843,88	2 127 500,27			
н3У	—	—	406 858,07	2 127 477,33			

1	2	3	4	5	6	7	8
н2У	—	—	406 911,25	2 127 509,45	Метод спутниковых геодезических измерений (определений)	0,10	√(0,07^2 + 0,07^2) = 0,10

2. Сведения о частях границ уточняемого земельного участка с кадастровым номером 31:09:1706013:96

Обозначение части границ		Горизонтальное проложение (S), м	Описание прохождения части границ	Отметка о наличии земельного спора о местоположении границ земельного участка
от т.	до т.			
1	2	3	4	5
н2У	н5У	26,94	—	—
н5У	н6У	62,03		
н6У	н3У	26,97		
н3У	н2У	62,13		

3. Характеристики уточняемого земельного участка с кадастровым номером 31:09:1706013:96

№ п/п	Наименование характеристики земельного участка	Значение характеристики
1	2	3
1	Площадь земельного участка ± величина погрешности определения площади (Р ± ΔР), м²	1673 ± 14
2	Формула, примененная для расчета предельной допустимой погрешности определения площади земельного участка (ΔР), м²	3,5*0,10*√(1 673,00) = 14
3	Иные сведения	Согласно Постановления Правительства РФ от 11.03.2010 г. №138 "Об утверждении Федеральных правил использования воздушного пространства Российской Федерации" вводятся ограничения: п.58 "Приаэродромная территория является зоной с особыми условиями использования территории и отображается в схеме территориального планирования соответствующего субъекта Российской Федерации"Согласно Воздушного кодекса Российской Федерации от 19.03.1997 г. №60 ФЗ вводятся ограничения: ст.46 "Проектирование, строительство и развитие городских и сельских поселений, а также строительство и реконструкция промышленных, сельскохозяйственных и иных объектов в пределах приаэродромной территории должны проводиться с соблюдением требований безопасности полетов воздушных судов, с учетом возможных негативных воздействий оборудования аэродрома и полетов воздушных судов на здоровье граждан и деятельность юридических лиц и по согласованию с собственником аэродрома". Учётный номер зоны 31.00.2.387. Обременение возникает на основании: Воздушный кодекс Российской Федерации № 60-ФЗ, от 19 марта 1997 г., документ выдан Государственная Дума

1. Сведения о характерных точках границы уточняемого земельного участка с кадастровым номером 31:09:1706013:88

Зона № 2

Обозначение характерных точек границ	Существующие координаты, м		Уточненные координаты, м		Метод определения координат	Средняя квадратическая погрешность определения координат характерной точки (Mt), м	Формулы, примененные для расчета средней квадратической погрешности определения координат характерной точки (Mt), м
	X	Y	X	Y			
1	2	3	4	5	6	7	8
70	406 620,32	2 127 761,75	—	—	—	—	—
1	406 632,33	2 127 741,43	—	—			
16	406 685,67	2 127 773,04	—	—			
17	406 673,66	2 127 793,36	—	—			
71	406 646,91	2 127 777,51	—	—			
н52У	—	—	406 678,04	2 127 773,27	Метод спутниковых геодезических измерений (определений)	0,10	√(0,07^2 + 0,07^2) = 0,10
н46У	—	—	406 666,09	2 127 793,66			
н49У	—	—	406 639,59	2 127 777,91			
н51У	—	—	406 612,78	2 127 762,01			
н53У	—	—	406 624,71	2 127 741,65			
н52У	—	—	406 678,04	2 127 773,27			

2. Сведения о частях границ уточняемого земельного участка с кадастровым номером 31:09:1706013:88

Обозначение части границ		Горизонтальное проложение (S), м	Описание прохождения части границ	Отметка о наличии земельного спора о местоположении границ земельного участка
от т.	до т.			
1	2	3	4	5
н52У	н46У	23,63	—	—
н46У	н49У	30,83		
н49У	н51У	31,17		
н51У	н53У	23,60		

1	2	3	4	5
н53У	н52У	62,00	—	—

3. Характеристики уточняемого земельного участка с кадастровым номером 31:09:1706013:88

№ п/п	Наименование характеристики земельного участка	Значение характеристики
1	2	3
1	Площадь земельного участка ± величина погрешности определения площади (Р ± ΔР), м²	1464 ± 13
2	Формула, примененная для расчета предельной допустимой погрешности определения площади земельного участка (ΔР), м²	3,5*0,10*√(1 464,00) = 13
3	Иные сведения	Согласно Постановления Правительства РФ от 11.03.2010 г. №138 "Об утверждении Федеральных правил использования воздушного пространства Российской Федерации" вводятся ограничения: п.58 "Приаэродромная территория является зоной с особыми условиями использования территории и отображается в схеме территориального планирования соответствующего субъекта Российской Федерации"Согласно Воздушного кодекса Российской Федерации от 19.03.1997 г. №60 ФЗ вводятся ограничения: ст.46 "Проектирование, строительство и развитие городских и сельских поселений, а также строительство и реконструкция промышленных, сельскохозяйственных и иных объектов в пределах приаэродромной территории должны проводиться с соблюдением требований безопасности полетов воздушных судов, с учетом возможных негативных воздействий оборудования аэродрома и полетов воздушных судов на здоровье граждан и деятельность юридических лиц и по согласованию с собственником аэродрома". Учётный номер зоны 31.00.2.387. Обременение возникает на основании: Воздушный кодекс Российской Федерации № 60-ФЗ, от 19 марта 1997 г., документ выдан Государственная Дума

1. Сведения о характерных точках границы уточняемого земельного участка с кадастровым номером 31:09:1706013:69

Зона № 2

Обозначение характерных точек границ	Существующие координаты, м		Уточненные координаты, м		Метод определения координат	Средняя квадратическая погрешность определения координат характерной точки (Mt), м	Формулы, примененные для расчета средней квадратической погрешности определения координат характерной точки (Mt), м
	X	Y	X	Y			
1	2	3	4	5	6	7	8
9	10 972,88	12 174,43	—	—	—	—	—
10	10 930,29	12 101,61	—	—			

1	2	3	4	5	6	7	8
11	10 899,76	12 046,79	—	—	—	—	—
12	10 990,39	11 992,42	—	—			
13	11 022,14	12 044,79	—	—			
14	11 033,77	12 063,44	—	—			
15	11 058,23	12 049,37	—	—			
16	11 088,10	12 103,53	—	—			
н68У	—	—	406 647,34	2 127 546,85	Метод спутниковых геодезических измерений (определений)	0,10	√(0,07^2 + 0,07^2) = 0,10
н69У	—	—	406 703,52	2 127 453,02			
н70У	—	—	406 707,33	2 127 454,21			
н71У	—	—	406 757,90	2 127 484,04			
н72У	—	—	406 774,82	2 127 494,32			
н73У	—	—	406 789,10	2 127 469,98			
н6У	—	—	406 843,88	2 127 500,27			
н8У	—	—	406 829,69	2 127 523,28			
н10У	—	—	406 814,58	2 127 545,90			
н12У	—	—	406 800,95	2 127 568,72			
н14У	—	—	406 787,51	2 127 592,75			
н16У	—	—	406 774,68	2 127 615,37			
н74У	—	—	406 772,86	2 127 618,84			
н68У	—	—	406 647,34	2 127 546,85			

2. Сведения о частях границ уточняемого земельного участка с кадастровым номером 31:09:1706013:69

Обозначение части границ		Горизонтальное проложение (S), м	Описание прохождения части границ	Отметка о наличии земельного спора о местоположении границ земельного участка
от т.	до т.			
1	2	3	4	5
н68У	н69У	109,36	—	—
н69У	н70У	3,99		
н70У	н71У	58,71		
н71У	н72У	19,80		
н72У	н73У	28,22		
н73У	н6У	62,60		
н6У	н8У	27,03		
н8У	н10У	27,20		
н10У	н12У	26,58		
н12У	н14У	27,53		
н14У	н16У	26,01		
н16У	н74У	3,92		
н74У	н68У	144,70		

3. Характеристики уточняемого земельного участка с кадастровым номером 31:09:1706013:69

№ п/п	Наименование характеристики земельного участка	Значение характеристики
1	2	3
1	Площадь земельного участка ± величина погрешности определения площади (Р ± ΔР), м²	17497 ± 46
2	Формула, примененная для расчета предельной допустимой погрешности определения площади земельного участка (ΔР), м²	3,5*0,10*√(17 497,00) = 46
3	Иные сведения	—

1. Сведения о характерных точках границы уточняемого земельного участка с кадастровым номером 31:09:1706013:40

Зона № 2

Обозначение характерных точек границ	Существующие координаты, м		Уточненные координаты, м		Метод определения координат	Средняя квадратическая погрешность определения координат характерной точки (Mt), м	Формулы, примененные для расчета средней квадратической погрешности определения координат характерной точки (Mt), м
	X	Y	X	Y			
1	2	3	4	5	6	7	8
114	406 670,01	2 127 874,40	—	—	—	—	—
117	406 648,80	2 127 858,62	—	—			
116	406 678,94	2 127 810,45	—	—			
115	406 700,73	2 127 822,68	—	—			
н40У	—	—	406 700,46	2 127 821,81	Метод спутниковых геодезических измерений (определений)	0,10	√(0,07^2 + 0,07^2) = 0,10
н44У	—	—	406 669,86	2 127 873,56			
н45У	—	—	406 648,47	2 127 857,91			
н41У	—	—	406 678,58	2 127 809,72			
н40У	—	—	406 700,46	2 127 821,81			

2. Сведения о частях границ уточняемого земельного участка с кадастровым номером 31:09:1706013:40

Обозначение части границ		Горизонтальное проложение (S), м	Описание прохождения части границ	Отметка о наличии земельного спора о местоположении границ земельного участка
от т.	до т.			
1	2	3	4	5
н40У	н44У	60,12	—	—
н44У	н45У	26,50		
н45У	н41У	56,82		
н41У	н40У	25,00		

3. Характеристики уточняемого земельного участка с кадастровым номером 31:09:1706013:40

№ п/п	Наименование характеристики земельного участка	Значение характеристики

1	2	3
1	Площадь земельного участка ± величина погрешности определения площади (Р ± ΔР), м²	1502 ± 14
2	Формула, примененная для расчета предельной допустимой погрешности определения площади земельного участка (ΔР), м²	3,5*0,10*√(1 502,00) = 14
3	Иные сведения	Согласно Постановления Правительства РФ от 11.03.2010 г. №138 "Об утверждении Федеральных правил использования воздушного пространства Российской Федерации" вводятся ограничения: п.58 "Приаэродромная территория является зоной с особыми условиями использования территории и отображается в схеме территориального планирования соответствующего субъекта Российской Федерации"Согласно Воздушного кодекса Российской Федерации от 19.03.1997 г. №60 ФЗ вводятся ограничения: ст.46 "Проектирование, строительство и развитие городских и сельских поселений, а также строительство и реконструкция промышленных, сельскохозяйственных и иных объектов в пределах приаэродромной территории должны проводиться с соблюдением требований безопасности полетов воздушных судов, с учетом возможных негативных воздействий оборудования аэродрома и полетов воздушных судов на здоровье граждан и деятельность юридических лиц и по согласованию с собственником аэродрома". Учётный номер зоны 31.00.2.387. Обременение возникает на основании: Воздушный кодекс Российской Федерации № 60-ФЗ, от 19 марта 1997 г., документ выдан Государственная Дума

1. Сведения о характерных точках границы уточняемого земельного участка с кадастровым номером 31:09:1706013:16

Зона № 2

Обозначение характерных точек границ	Существующие координаты, м		Уточненные координаты, м		Метод определения координат	Средняя квадратическая погрешность определения координат характерной точки (Mt), м	Формулы, примененные для расчета средней квадратической погрешности определения координат характерной точки (Mt), м
	X	Y	X	Y			
1	2	3	4	5	6	7	8
33	406 500,66	2 127 777,23	—	—	—	—	—
34	406 474,59	2 127 758,52	—	—			
35	406 495,47	2 127 724,99	—	—			
36	406 522,03	2 127 740,97	—	—			
н94У	—	—	406 544,87	2 127 728,35	Метод спутниковых геодезических измерений (определений)	0,10	√(0,07^2 + 0,07^2) = 0,10

1	2	3	4	5	6	7	8
н100У	—	—	406 523,15	2 127 765,00	Метод спутниковых геодезических измерений (определений)	0,10	√(0,07^2 + 0,07^2) = 0,10
н101У	—	—	406 497,20	2 127 746,02			
н102У	—	—	406 518,04	2 127 712,64			
н94У	—	—	406 544,87	2 127 728,35			

2. Сведения о частях границ уточняемого земельного участка с кадастровым номером 31:09:1706013:16

Обозначение части границ		Горизонтальное проложение (S), м	Описание прохождения части границ	Отметка о наличии земельного спора о местоположении границ земельного участка
от т.	до т.			
1	2	3	4	5
н94У	н100У	42,60	—	—
н100У	н101У	32,15		
н101У	н102У	39,35		
н102У	н94У	31,09		

3. Характеристики уточняемого земельного участка с кадастровым номером 31:09:1706013:16

№ п/п	Наименование характеристики земельного участка	Значение характеристики
1	2	3
1	Площадь земельного участка ± величина погрешности определения площади (Р ± ΔР), м²	1293 ± 13
2	Формула, примененная для расчета предельной допустимой погрешности определения площади земельного участка (ΔР), м²	3,5*0,10*√(1 293,00) = 13

1	2	3
3	Иные сведения	Согласно Постановления Правительства РФ от 11.03.2010 г. №138 "Об утверждении Федеральных правил использования воздушного пространства Российской Федерации" вводятся ограничения: п.58 "Приаэродромная территория является зоной с особыми условиями использования территории и отображается в схеме территориального планирования соответствующего субъекта Российской Федерации"Согласно Воздушного кодекса Российской Федерации от 19.03.1997 г. №60 ФЗ вводятся ограничения: ст.46 "Проектирование, строительство и развитие городских и сельских поселений, а также строительство и реконструкция промышленных, сельскохозяйственных и иных объектов в пределах приаэродромной территории должны проводиться с соблюдением требований безопасности полетов воздушных судов, с учетом возможных негативных воздействий оборудования аэродрома и полетов воздушных судов на здоровье граждан и деятельность юридических лиц и по согласованию с собственником аэродрома". Учётный номер зоны 31.00.2.387. Обременение возникает на основании: Воздушный кодекс Российской Федерации № 60-ФЗ, от 19 марта 1997 г., документ выдан Государственная Дума

1. Сведения о характерных точках границы уточняемого земельного участка с кадастровым номером 31:09:1706013:50

Зона № 2

Обозначение характерных точек границ	Существующие координаты, м		Уточненные координаты, м		Метод определения координат	Средняя квадратическая погрешность определения координат характерной точки (Mt), м	Формулы, примененные для расчета средней квадратической погрешности определения координат характерной точки (Mt), м
	X	Y	X	Y			
1	2	3	4	5	6	7	8
72	406 844,19	2 127 630,29	—	—	—	—	—
73	406 790,18	2 127 599,85	—	—			
75	406 803,69	2 127 576,47	—	—			
74	406 857,71	2 127 606,92	—	—			
н11У	—	—	406 854,70	2 127 601,79	Метод спутниковых геодезических измерений (определений)	0,10	√(0,07^2 + 0,07^2) = 0,10
н13У	—	—	406 840,70	2 127 624,93			
н14У	—	—	406 787,51	2 127 592,75			
н12У	—	—	406 800,95	2 127 568,72			

1	2	3	4	5	6	7	8
н11У	—	—	406 854,70	2 127 601,79	Метод спутниковых геодезических измерений (определений)	0,10	√(0,07^2 + 0,07^2) = 0,10

2. Сведения о частях границ уточняемого земельного участка с кадастровым номером 31:09:1706013:50

Обозначение части границ		Горизонтальное проложение (S), м	Описание прохождения части границ	Отметка о наличии земельного спора о местоположении границ земельного участка
от т.	до т.			
1	2	3	4	5
н11У	н13У	27,05	—	—
н13У	н14У	62,17		
н14У	н12У	27,53		
н12У	н11У	63,11		

3. Характеристики уточняемого земельного участка с кадастровым номером 31:09:1706013:50

№ п/п	Наименование характеристики земельного участка	Значение характеристики
1	2	3
1	Площадь земельного участка ± величина погрешности определения площади (Р ± ΔР), м²	1709 ± 14
2	Формула, примененная для расчета предельной допустимой погрешности определения площади земельного участка (ΔР), м²	3,5*0,10*√(1 709,00) = 14
3	Иные сведения	Согласно Постановления Правительства РФ от 11.03.2010 г. №138 "Об утверждении Федеральных правил использования воздушного пространства Российской Федерации" вводятся ограничения: п.58 "Приаэродромная территория является зоной с особыми условиями использования территории и отображается в схеме территориального планирования соответствующего субъекта Российской Федерации"Согласно Воздушного кодекса Российской Федерации от 19.03.1997 г. №60 ФЗ вводятся ограничения: ст.46 "Проектирование, строительство и развитие городских и сельских поселений, а также строительство и реконструкция промышленных, сельскохозяйственных и иных объектов в пределах приаэродромной территории должны проводиться с соблюдением требований безопасности полетов воздушных судов, с учетом возможных негативных воздействий оборудования аэродрома и полетов воздушных судов на здоровье граждан и деятельность юридических лиц и по согласованию с собственником аэродрома". Учётный номер зоны 31.00.2.387. Обременение возникает на основании: Воздушный кодекс Российской Федерации № 60-ФЗ, от 19 марта 1997 г., документ выдан Государственная Дума

1. Сведения о характерных точках границы уточняемого земельного участка с кадастровым номером 31:09:1706013:105

Зона № 2

Обозначение характерных точек границ	Существующие координаты, м		Уточненные координаты, м		Метод определения координат	Средняя квадратическая погрешность определения координат характерной точки (Mt), м	Формулы, примененные для расчета средней квадратической погрешности определения координат характерной точки (Mt), м
	X	Y	X	Y			
1	2	3	4	5	6	7	8
126	406 666,96	2 127 371,28	—	—	—	—	—
2	406 680,83	2 127 347,07	—	—			
6	406 727,03	2 127 375,14	—	—			
5	406 731,80	2 127 378,04	—	—			
1	406 742,31	2 127 384,42	—	—			
2	406 729,46	2 127 408,35	—	—			
5	406 713,28	2 127 399,09	—	—			
н131У	—	—	406 743,82	2 127 383,02	Метод спутниковых геодезических измерений (определений)	0,10	√(0,07^2 + 0,07^2) = 0,10
н127У	—	—	406 730,09	2 127 407,76			
н130У	—	—	406 667,81	2 127 370,46			
н132У	—	—	406 681,72	2 127 346,65			
н134У	—	—	406 733,21	2 127 376,79			
н131У	—	—	406 743,82	2 127 383,02			

2. Сведения о частях границ уточняемого земельного участка с кадастровым номером 31:09:1706013:105

Обозначение части границ		Горизонтальное проложение (S), м	Описание прохождения части границ	Отметка о наличии земельного спора о местоположении границ земельного участка
от т.	до т.			
1	2	3	4	5
н131У	н127У	28,29	—	—
н127У	н130У	72,60		

1	2	3	4	5
н130У	н132У	27,58	—	—
н132У	н134У	59,66		
н134У	н131У	12,30		

3. Характеристики уточняемого земельного участка с кадастровым номером 31:09:1706013:105

№ п/п	Наименование характеристики земельного участка	Значение характеристики
1	2	3
1	Площадь земельного участка ± величина погрешности определения площади (P ± ΔP), м²	2019 ± 16
2	Формула, примененная для расчета предельной допустимой погрешности определения площади земельного участка (ΔP), м²	3,5*0,10*√(2 019,00) = 16
3	Иные сведения	Согласно Постановления Правительства РФ от 11.03.2010 г. №138 "Об утверждении Федеральных правил использования воздушного пространства Российской Федерации" вводятся ограничения: п.58 "Приаэродромная территория является зоной с особыми условиями использования территории и отображается в схеме территориального планирования соответствующего субъекта Российской Федерации"Согласно Воздушного кодекса Российской Федерации от 19.03.1997 г. №60 ФЗ вводятся ограничения: ст.46 "Проектирование, строительство и развитие городских и сельских поселений, а также строительство и реконструкция промышленных, сельскохозяйственных и иных объектов в пределах приаэродромной территории должны проводиться с соблюдением требований безопасности полетов воздушных судов, с учетом возможных негативных воздействий оборудования аэродрома и полетов воздушных судов на здоровье граждан и деятельность юридических лиц и по согласованию с собственником аэродрома". Учётный номер зоны 31.00.2.387. Обременение возникает на основании: Воздушный кодекс Российской Федерации № 60-ФЗ, от 19 марта 1997 г., документ выдан Государственная Дума

1. Сведения о характерных точках границы уточняемого земельного участка с кадастровым номером 31:09:1706013:74

Зона № 2

Обозначение характерных точек границ	Существующие координаты, м		Уточненные координаты, м		Метод определения координат	Средняя квадратическая погрешность определения координат характерной точки (Mt), м	Формулы, примененные для расчета средней квадратической погрешности определения координат характерной точки (Mt), м
	X	Y	X	Y			
1	2	3	4	5	6	7	8

1	2	3	4	5	6	7	8
113	406 669,40	2 127 623,16	—	—	—	—	—
114	406 648,73	2 127 657,99	—	—			
115	406 595,94	2 127 625,53	—	—			
116	406 616,58	2 127 590,70	—	—			
н78У	—	—	406 673,87	2 127 629,21	Метод спутниковых геодезических измерений (определений)	0,10	√(0,07^2 + 0,07^2) = 0,10
н83У	—	—	406 653,11	2 127 663,92			
н84У	—	—	406 599,56	2 127 631,89			
н85У	—	—	406 611,81	2 127 611,61			
н79У	—	—	406 620,52	2 127 597,20			
н78У	—	—	406 673,87	2 127 629,21			

2. Сведения о частях границ уточняемого земельного участка с кадастровым номером 31:09:1706013:74

Обозначение части границ		Горизонтальное проложение (S), м	Описание прохождения части границ	Отметка о наличии земельного спора о местоположении границ земельного участка
от т.	до т.			
1	2	3	4	5
н78У	н83У	40,44	—	—
н83У	н84У	62,40		
н84У	н85У	23,69		
н85У	н79У	16,84		
н79У	н78У	62,22		

3. Характеристики уточняемого земельного участка с кадастровым номером 31:09:1706013:74

№ п/п	Наименование характеристики земельного участка	Значение характеристики
1	2	3
1	Площадь земельного участка ± величина погрешности определения площади (Р ± ΔР), м²	2523 ± 18
2	Формула, примененная для расчета предельной допустимой погрешности определения площади земельного участка (ΔР), м²	3,5*0,10*√(2 523,00) = 18

1	2	3
3	Иные сведения	Согласно Постановления Правительства РФ от 11.03.2010 г. №138 "Об утверждении Федеральных правил использования воздушного пространства Российской Федерации" вводятся ограничения: п.58 "Приаэродромная территория является зоной с особыми условиями использования территории и отображается в схеме территориального планирования соответствующего субъекта Российской Федерации"Согласно Воздушного кодекса Российской Федерации от 19.03.1997 г. №60 ФЗ вводятся ограничения: ст.46 "Проектирование, строительство и развитие городских и сельских поселений, а также строительство и реконструкция промышленных, сельскохозяйственных и иных объектов в пределах приаэродромной территории должны проводиться с соблюдением требований безопасности полетов воздушных судов, с учетом возможных негативных воздействий оборудования аэродрома и полетов воздушных судов на здоровье граждан и деятельность юридических лиц и по согласованию с собственником аэродрома". Учётный номер зоны 31.00.2.387. Обременение возникает на основании: Воздушный кодекс Российской Федерации № 60-ФЗ, от 19 марта 1997 г., документ выдан Государственная Дума

1. Сведения о характерных точках границы уточняемого земельного участка с кадастровым номером 31:09:1706013:11

Зона № 2

Обозначение характерных точек границ	Существующие координаты, м		Уточненные координаты, м		Метод определения координат	Средняя квадратическая погрешность определения координат характерной точки (Mt), м	Формулы, примененные для расчета средней квадратической погрешности определения координат характерной точки (Mt), м
	X	Y	X	Y			
1	2	3	4	5	6	7	8
138	406 552,00	2 127 577,04	—	—	—	—	—
139	406 565,35	2 127 553,58	—	—			
4	406 613,26	2 127 582,06	—	—			
5	406 600,01	2 127 605,39	—	—			
н80У	—	—	406 625,77	2 127 588,33	Метод спутниковых геодезических измерений (определений)	0,10	√(0,07^2 + 0,07^2) = 0,10
н79У	—	—	406 620,52	2 127 597,20			
н85У	—	—	406 611,81	2 127 611,61			
н109У	—	—	406 552,37	2 127 576,62			

1	2	3	4	5	6	7	8
н110У	—	—	406 565,95	2 127 552,78	Метод спутниковых геодезических измерений (определений)	0,10	√(0,07^2 + 0,07^2) = 0,10
н111У	—	—	406 623,18	2 127 586,79			
н80У	—	—	406 625,77	2 127 588,33			

2. Сведения о частях границ уточняемого земельного участка с кадастровым номером 31:09:1706013:11

Обозначение части границ		Горизонтальное проложение (S), м	Описание прохождения части границ	Отметка о наличии земельного спора о местоположении границ земельного участка
от т.	до т.			
1	2	3	4	5
н80У	н79У	10,31	—	—
н79У	н85У	16,84		
н85У	н109У	68,97		
н109У	н110У	27,44		
н110У	н111У	66,57		
н111У	н80У	3,01		

3. Характеристики уточняемого земельного участка с кадастровым номером 31:09:1706013:11

№ п/п	Наименование характеристики земельного участка	Значение характеристики
1	2	3
1	Площадь земельного участка ± величина погрешности определения площади (Р ± ΔР), м²	1891 ± 15
2	Формула, примененная для расчета предельной допустимой погрешности определения площади земельного участка (ΔР), м²	3,5*0,10*√(1 891,00) = 15
3	Иные сведения	Согласно Постановления Правительства РФ от 11.03.2010 г. №138 "Об утверждении Федеральных правил использования воздушного пространства Российской Федерации" вводятся ограничения: п.58 "Приаэродромная территория является зоной с особыми условиями использования территории и отображается в схеме территориального планирования соответствующего субъекта Российской Федерации"Согласно Воздушного кодекса Российской Федерации от 19.03.1997 г. №60 ФЗ вводятся ограничения: ст.46 "Проектирование, строительство и развитие городских и сельских поселений, а также строительство и реконструкция промышленных, сельскохозяйственных и иных объектов в пределах приаэродромной территории должны проводиться с соблюдением требований безопасности полетов воздушных судов, с учетом возможных негативных воздействий оборудования аэродрома и полетов воздушных судов на здоровье граждан и деятельность юридических лиц и по согласованию с собственником

1	2	3
		аэродрома". Учётный номер зоны 31.00.2.387. Обременение возникает на основании: Воздушный кодекс Российской Федерации № 60-ФЗ, от 19 марта 1997 г., документ выдан Государственная Дума Согласно Постановления Правительства РФ от 11.03.2010 г. №138 "Об утверждении Федеральных правил использования воздушного пространства Российской Федерации" вводятся ограничения: п.58 "Приаэродромная территория является зоной с особыми условиями использования территории и отображается в схеме территориального планирования соответствующего субъекта Российской Федерации"Согласно Воздушного кодекса Российской Федерации от 19.03.1997 г. №60 ФЗ вводятся ограничения: ст.46 "Проектирование, строительство и развитие городских и сельских поселений, а также строительство и реконструкция промышленных, сельскохозяйственных и иных объектов в пределах приаэродромной территории должны проводиться с соблюдением требований безопасности полетов воздушных судов, с учетом возможных негативных воздействий оборудования аэродрома и полетов воздушных судов на здоровье граждан и деятельность юридических лиц и по согласованию с собственником аэродрома". Учётный номер зоны 31:00-6.384. Обременение возникает на основании: Воздушный кодекс Российской Федерации № 60-ФЗ, от 19 марта 1997 г., документ выдан Государственная Дума. Постановление Правительства РФ "Об утверждении Федеральных правил использования воздушного пространства Российской Федерации" № 138, от 11 марта 2010 г., документ выдан Правительство РФ. Приказ Министерства транспорта Российской Федерации "Об утверждении Порядка установления границ полос воздушных подходов на гражданских аэродромах" № 243, от 9 ноября 2010 г., документ выдан Министерство транспорта Российской Федерации. Текстовое и графическое описание местоположения границ зон с особыми условиями использования территории,перечень координат характерных точек границ таких зон № б/н, от 3 августа 2016 г., документ выдан ООО "Белгородземпроект". письмо ООО «Международный аэропорт Белгород» № 176, от 2 марта 2017 г., документ выдан ООО «Международный аэропорт Белгород» Содержание ограничений режима использования объектов недвижимости в границах зоны с особыми условиями использования территории установлено п.п. 8, 9, 10 и 11 Правил установления охранных зон объектов электросетевого хозяйства, утвержденных Постановлением Правительства Российской Федерации от 24.02.2009г. №160 "О порядке установления охранных зон объектов электросетевого хозяйства и особых условий использования земельных участков, расположенных в границах таких зон". Учётный номер зоны 31:09-6.406. Обременение возникает на основании: Постановление Правительства Российской Федерации "О порядке установления охранных зон объектов электросетевого хозяйства и особых условий использования земельных участков, расположенных в границах таких зон" № 160, от 24 февраля 2009 г., документ выдан Правительство Российской Федерации. Карта (план) объекта землеустройства № б/н, от 27 июля 2015 г., документ выдан АО "Воронежское аэрогеодезическое предприятие". Письмо Филиала публичного акционерного общества "Межрегиональная распределительная сетевая компания Центра" - "Белгородэнерго" № БЛ/25/9553, от 15 декабря 2015 г., документ выдан Филиал ПАО "МРСК Центра" - "Белгородэнерго" Содержание ограничений режима использования объектов недвижимости в границах зоны с особыми условиями использования территории установлено п.п.

1	2	3
		8, 9, 10 и 11 Правил установления охранных зон объектов электросетевого хозяйства, утвержденных Постановлением Правительства Российской Федерации от 24.02.2009г. №160 "О порядке установления охранных зон объектов электросетевого хозяйства и особых условий использования земельных участков, расположенных в границах таких зон". Учётный номер зоны 31:09-6.1763. Обременение возникает на основании: Постановление Правительства Российской Федерации "О порядке установления охранных зон объектов электросетевого хозяйства и особых условий использования земельных участков, расположенных в границах таких зон" № 160, от 24 февраля 2009 г., документ выдан Правительство Российской Федерации. Текстовое и графическое описание местоположения границ зон с особыми условиями использования территории, перечень координат характерных точек границ таких зон № б/н, от 8 сентября 2017 г., документ выдан ООО "Синтез геодезии и картографии". письмо ВДУ Ростехнадзор № Б1-16-11467, от 20 декабря 2017 г., документ выдан ВДУ Ростехнадзор

1. Сведения о характерных точках границы уточняемого земельного участка с кадастровым номером 31:09:1706013:89

Зона № 2

Обозначение характерных точек границ	Существующие координаты, м		Уточненные координаты, м		Метод определения координат	Средняя квадратическая погрешность определения координат характерной точки (Mt), м	Формулы, примененные для расчета средней квадратической погрешности определения координат характерной точки (Mt), м
	X	Y	X	Y			
1	2	3	4	5	6	7	8
1	406 632,33	2 127 741,43	—	—	—	—	—
2	406 644,34	2 127 721,12	—	—			
15	406 697,68	2 127 752,73	—	—			
16	406 685,67	2 127 773,04	—	—			
н54У	—	—	406 689,97	2 127 752,91	Метод спутниковых геодезических измерений (определений)	0,10	√(0,07^2 + 0,07^2) = 0,10
н52У	—	—	406 678,04	2 127 773,27			
н53У	—	—	406 624,71	2 127 741,65			
н55У	—	—	406 636,64	2 127 721,29			
н54У	—	—	406 689,97	2 127 752,91			

2. Сведения о частях границ уточняемого земельного участка с кадастровым номером 31:09:1706013:89

Обозначение части границ		Горизонтальное проложение (S), м	Описание прохождения части границ	Отметка о наличии земельного спора о местоположении границ земельного участка
от т.	до т.			
1	2	3	4	5
н54У	н52У	23,60	—	—
н52У	н53У	62,00		
н53У	н55У	23,60		
н55У	н54У	62,00		

3. Характеристики уточняемого земельного участка с кадастровым номером 31:09:1706013:89

№ п/п	Наименование характеристики земельного участка	Значение характеристики
1	2	3
1	Площадь земельного участка ± величина погрешности определения площади (Р ± ΔР), м²	1463 ± 13
2	Формула, примененная для расчета предельной допустимой погрешности определения площади земельного участка (ΔР), м²	3,5*0,10*√(1 463,00) = 13
3	Иные сведения	Согласно Постановления Правительства РФ от 11.03.2010 г. №138 "Об утверждении Федеральных правил использования воздушного пространства Российской Федерации" вводятся ограничения: п.58 "Приаэродромная территория является зоной с особыми условиями использования территории и отображается в схеме территориального планирования соответствующего субъекта Российской Федерации"Согласно Воздушного кодекса Российской Федерации от 19.03.1997 г. №60 ФЗ вводятся ограничения: ст.46 "Проектирование, строительство и развитие городских и сельских поселений, а также строительство и реконструкция промышленных, сельскохозяйственных и иных объектов в пределах приаэродромной территории должны проводиться с соблюдением требований безопасности полетов воздушных судов, с учетом возможных негативных воздействий оборудования аэродрома и полетов воздушных судов на здоровье граждан и деятельность юридических лиц и по согласованию с собственником аэродрома". Учётный номер зоны 31.00.2.387. Обременение возникает на основании: Воздушный кодекс Российской Федерации № 60-ФЗ, от 19 марта 1997 г., документ выдан Государственная Дума

1. Сведения о характерных точках границы уточняемого земельного участка с кадастровым номером 31:09:1706013:73

Зона № 2

Обозначение характерных точек границ	Существующие координаты, м		Уточненные координаты, м		Метод определения координат	Средняя квадратическая погрешность определения координат характерной точки (Mt), м	Формулы, примененные для расчета средней квадратической погрешности определения координат характерной точки (Mt), м
	X	Y	X	Y			
1	2	3	4	5	6	7	8
143	406 690,06	2 127 588,33	—	—	—	—	—
113	406 669,40	2 127 623,16	—	—			
116	406 616,58	2 127 590,70	—	—			
144	406 637,24	2 127 555,87	—	—			
н77У	—	—	406 695,86	2 127 592,95	Метод спутниковых геодезических измерений (определений)	0,10	√(0,07^2 + 0,07^2) = 0,10
н78У	—	—	406 673,87	2 127 629,21			
н79У	—	—	406 620,52	2 127 597,20			
н80У	—	—	406 625,77	2 127 588,33			
н81У	—	—	406 640,00	2 127 564,81			
н82У	—	—	406 641,92	2 127 562,17			
н77У	—	—	406 695,86	2 127 592,95			

2. Сведения о частях границ уточняемого земельного участка с кадастровым номером 31:09:1706013:73

Обозначение части границ		Горизонтальное проложение (S), м	Описание прохождения части границ	Отметка о наличии земельного спора о местоположении границ земельного участка
от т.	до т.			
1	2	3	4	5
н77У	н78У	42,41	—	—
н78У	н79У	62,22		
н79У	н80У	10,31		

1	2	3	4	5
н80У	н81У	27,49	—	—
н81У	н82У	3,26		
н82У	н77У	62,10		

3. Характеристики уточняемого земельного участка с кадастровым номером 31:09:1706013:73

№ п/п	Наименование характеристики земельного участка	Значение характеристики
1	2	3
1	Площадь земельного участка ± величина погрешности определения площади (Р ± ΔР), м²	2600 ± 18
2	Формула, примененная для расчета предельной допустимой погрешности определения площади земельного участка (ΔР), м²	3,5*0,10*√(2 600,00) = 18

1	2	3
3	Иные сведения	Согласно Постановления Правительства РФ от 11.03.2010 г. №138 "Об утверждении Федеральных правил использования воздушного пространства Российской Федерации" вводятся ограничения: п.58 "Приаэродромная территория является зоной с особыми условиями использования территории и отображается в схеме территориального планирования соответствующего субъекта Российской Федерации"Согласно Воздушного кодекса Российской Федерации от 19.03.1997 г. №60 ФЗ вводятся ограничения: ст.46 "Проектирование, строительство и развитие городских и сельских поселений, а также строительство и реконструкция промышленных, сельскохозяйственных и иных объектов в пределах приаэродромной территории должны проводиться с соблюдением требований безопасности полетов воздушных судов, с учетом возможных негативных воздействий оборудования аэродрома и полетов воздушных судов на здоровье граждан и деятельность юридических лиц и по согласованию с собственником аэродрома". Учётный номер зоны 31.00.2.387. Обременение возникает на основании: Воздушный кодекс Российской Федерации № 60-ФЗ, от 19 марта 1997 г., документ выдан Государственная Дума Запрещение. Обременение возникает на основании: Постановление о запрете на совершение действий по регистрации (pdf) № 46940866/3112, от 16 сентября 2021 г., документ выдан Корочанское районное отделение судебных приставов Управления Федеральной службы судебных приставов по Белгородской области (УФССП России по Белгородской области) Запрещение. Обременение возникает на основании: Постановление о запрете на совершение действий по регистрации (pdf) № 46934331/3112, от 16 сентября 2021 г., документ выдан Корочанское районное отделение судебных приставов Управления Федеральной службы судебных приставов по Белгородской области (УФССП России по Белгородской области) Запрещение. Обременение возникает на основании: Постановление о запрете на совершение действий по регистрации (pdf) № 42707989/3112, от 19 марта 2021 г., документ выдан Корочанское районное отделение судебных приставов Запрещение. Обременение возникает на основании: Постановление о запрете на совершение действий по регистрации (pdf) № 42707683/3112, от 19 марта 2021 г., документ выдан Корочанское районное отделение судебных приставов Запрещение. Обременение возникает на основании: Постановление о запрете на совершение действий по регистрации (pdf) № 39980510/3112, от 13 ноября 2020 г., документ выдан Корочанское районное отделение судебных приставов Запрещение. Обременение возникает на основании: Постановление о запрете на совершение действий по регистрации (pdf) № 39158626/3112, от 2 октября 2020 г., документ выдан Корочанское районное отделение судебных приставов Управления Федеральной службы судебных приставов по Белгородской области (УФССП России по Белгородской области) Запрещение. Обременение возникает на основании: Постановление о запрете на совершение действий по регистрации № 28405820/3112, от 8 февраля 2019 г., документ выдан Корочанский РОСП УФССП России по Белгородской области Запрещение. Обременение возникает на основании: Постановление о запрете на совершение действий по регистрации № 28405812/3112, от 8 февраля 2019 г., документ выдан Корочанский РОСП УФССП по Белгородской области Запрещение. Обременение возникает на основании:

1	2	3
		Постановление о запрете на совершение действий по регистрации № 25816579/3112, от 20 августа 2018 г., документ выдан Корочанский РОСП УФССП России по Белгородской области

1. Сведения о характерных точках границы уточняемого земельного участка с кадастровым номером 31:09:1706013:72

Зона № 2

Обозначение характерных точек границ	Существующие координаты, м		Уточненные координаты, м		Метод определения координат	Средняя квадратическая погрешность определения координат характерной точки (Mt), м	Формулы, примененные для расчета средней квадратической погрешности определения координат характерной точки (Mt), м
	X	Y	X	Y			
1	2	3	4	5	6	7	8
1	406 568,27	2 127 649,28	—	—	—	—	—
2	406 554,61	2 127 672,58	—	—			
164	406 506,46	2 127 644,31	—	—			
163	406 520,61	2 127 621,30	—	—			
н87У	—	—	406 587,47	2 127 657,38	Метод спутниковых геодезических измерений (определений)	0,10	√(0,07^2 + 0,07^2) = 0,10
н90У	—	—	406 572,75	2 127 680,49			
н106У	—	—	406 510,21	2 127 644,44			
н107У	—	—	406 523,89	2 127 620,59			
н87У	—	—	406 587,47	2 127 657,38			

2. Сведения о частях границ уточняемого земельного участка с кадастровым номером 31:09:1706013:72

Обозначение части границ		Горизонтальное проложение (S), м	Описание прохождения части границ	Отметка о наличии земельного спора о местоположении границ земельного участка
от т.	до т.			
1	2	3	4	5
н87У	н90У	27,40	—	—
н90У	н106У	72,19		
н106У	н107У	27,49		
н107У	н87У	73,46		

3. Характеристики уточняемого земельного участка с кадастровым номером 31:09:1706013:72

№ п/п	Наименование характеристики земельного участка	Значение характеристики
1	2	3
1	Площадь земельного участка ± величина погрешности определения площади (P ± ΔP), м²	1998 ± 16
2	Формула, примененная для расчета предельной допустимой погрешности определения площади земельного участка (ΔP), м²	3,5*0,10*√(1 998,00) = 16
3	Иные сведения	Согласно Постановления Правительства РФ от 11.03.2010 г. №138 "Об утверждении Федеральных правил использования воздушного пространства Российской Федерации" вводятся ограничения: п.58 "Приаэродромная территория является зоной с особыми условиями использования территории и отображается в схеме территориального планирования соответствующего субъекта Российской Федерации"Согласно Воздушного кодекса Российской Федерации от 19.03.1997 г. №60 ФЗ вводятся ограничения: ст.46 "Проектирование, строительство и развитие городских и сельских поселений, а также строительство и реконструкция промышленных, сельскохозяйственных и иных объектов в пределах приаэродромной территории должны проводиться с соблюдением требований безопасности полетов воздушных судов, с учетом возможных негативных воздействий оборудования аэродрома и полетов воздушных судов на здоровье граждан и деятельность юридических лиц и по согласованию с собственником аэродрома". Учётный номер зоны 31.00.2.387. Обременение возникает на основании: Воздушный кодекс Российской Федерации № 60-ФЗ, от 19 марта 1997 г., документ выдан Государственная Дума

1. Сведения о характерных точках границы уточняемого земельного участка с кадастровым номером 31:09:1706013:12

Зона № 2

Обозначение характерных точек границ	Существующие координаты, м		Уточненные координаты, м		Метод определения координат	Средняя квадратическая погрешность определения координат характерной точки (Mt), м	Формулы, примененные для расчета средней квадратической погрешности определения координат характерной точки (Mt), м
	X	Y	X	Y			
1	2	3	4	5	6	7	8
1	406 538,66	2 127 600,50	—	—	—	—	—
138	406 552,00	2 127 577,04	—	—			
5	406 600,01	2 127 605,39	—	—			
6	406 605,39	2 127 608,57	—	—			

1	2	3	4	5	6	7	8
7	406 591,92	2 127 632,04	—	—	—	—	—
н85У	—	—	406 611,81	2 127 611,61	Метод спутниковых геодезических измерений (определений)	0,10	√(0,07^2 + 0,07^2) = 0,10
н84У	—	—	406 599,56	2 127 631,89			
н88У	—	—	406 597,92	2 127 634,83			
н108У	—	—	406 539,01	2 127 600,08			
н109У	—	—	406 552,37	2 127 576,62			
н85У	—	—	406 611,81	2 127 611,61			

2. Сведения о частях границ уточняемого земельного участка с кадастровым номером 31:09:1706013:12

Обозначение части границ		Горизонтальное проложение (S), м	Описание прохождения части границ	Отметка о наличии земельного спора о местоположении границ земельного участка
от т.	до т.			
1	2	3	4	5
н85У	н84У	23,69	—	—
н84У	н88У	3,37		
н88У	н108У	68,40		
н108У	н109У	27,00		
н109У	н85У	68,97		

3. Характеристики уточняемого земельного участка с кадастровым номером 31:09:1706013:12

№ п/п	Наименование характеристики земельного участка	Значение характеристики
1	2	3
1	Площадь земельного участка ± величина погрешности определения площади (P ± ΔP), м²	1855 ± 15
2	Формула, примененная для расчета предельной допустимой погрешности определения площади земельного участка (ΔP), м²	3,5*0,10*√(1 855,00) = 15

1	2	3
3	Иные сведения	Согласно Постановления Правительства РФ от 11.03.2010 г. №138 "Об утверждении Федеральных правил использования воздушного пространства Российской Федерации" вводятся ограничения: п.58 "Приаэродромная территория является зоной с особыми условиями использования территории и отображается в схеме территориального планирования соответствующего субъекта Российской Федерации"Согласно Воздушного кодекса Российской Федерации от 19.03.1997 г. №60 ФЗ вводятся ограничения: ст.46 "Проектирование, строительство и развитие городских и сельских поселений, а также строительство и реконструкция промышленных, сельскохозяйственных и иных объектов в пределах приаэродромной территории должны проводиться с соблюдением требований безопасности полетов воздушных судов, с учетом возможных негативных воздействий оборудования аэродрома и полетов воздушных судов на здоровье граждан и деятельность юридических лиц и по согласованию с собственником аэродрома". Учётный номер зоны 31.00.2.387. Обременение возникает на основании: Воздушный кодекс Российской Федерации № 60-ФЗ, от 19 марта 1997 г., документ выдан Государственная Дума

1. Сведения о характерных точках границы уточняемого земельного участка с кадастровым номером 31:09:1706013:43

Зона № 2

Обозначение характерных точек границ	Существующие координаты, м		Уточненные координаты, м		Метод определения координат	Средняя квадратическая погрешность определения координат характерной точки (Mt), м	Формулы, примененные для расчета средней квадратической погрешности определения координат характерной точки (Mt), м
	X	Y	X	Y			
1	2	3	4	5	6	7	8
93	406 756,38	2 127 785,73	—	—	—	—	—
103	406 742,88	2 127 809,11	—	—			
104	406 689,16	2 127 778,15	—	—			
105	406 702,66	2 127 754,77	—	—			
94	406 708,25	2 127 757,99	—	—			
н35У	—	—	406 748,34	2 127 786,28	Метод спутниковых геодезических измерений (определений)	0,10	√(0,07^2 + 0,07^2) = 0,10
н37У	—	—	406 735,43	2 127 809,95			
н38У	—	—	406 681,48	2 127 779,24			

1	2	3	4	5	6	7	8
н36У	—	—	406 695,73	2 127 754,22	Метод спутниковых геодезических измерений (определений)	0,10	√(0,07^2 + 0,07^2) = 0,10
н35У	—	—	406 748,34	2 127 786,28			

2. Сведения о частях границ уточняемого земельного участка с кадастровым номером 31:09:1706013:43

Обозначение части границ		Горизонтальное проложение (S), м	Описание прохождения части границ	Отметка о наличии земельного спора о местоположении границ земельного участка
от т.	до т.			
1	2	3	4	5
н35У	н37У	26,96	—	—
н37У	н38У	62,08		
н38У	н36У	28,79		
н36У	н35У	61,61		

3. Характеристики уточняемого земельного участка с кадастровым номером 31:09:1706013:43

№ п/п	Наименование характеристики земельного участка	Значение характеристики
1	2	3
1	Площадь земельного участка ± величина погрешности определения площади (Р ± ΔР), м²	1723 ± 15
2	Формула, примененная для расчета предельной допустимой погрешности определения площади земельного участка (ΔР), м²	3,5*0,10*√(1 723,00) = 15
3	Иные сведения	Согласно Постановления Правительства РФ от 11.03.2010 г. №138 "Об утверждении Федеральных правил использования воздушного пространства Российской Федерации" вводятся ограничения: п.58 "Приаэродромная территория является зоной с особыми условиями использования территории и отображается в схеме территориального планирования соответствующего субъекта Российской Федерации"Согласно Воздушного кодекса Российской Федерации от 19.03.1997 г. №60 ФЗ вводятся ограничения: ст.46 "Проектирование, строительство и развитие городских и сельских поселений, а также строительство и реконструкция промышленных, сельскохозяйственных и иных объектов в пределах приаэродромной территории должны проводиться с соблюдением требований безопасности полетов воздушных судов, с учетом возможных негативных воздействий оборудования аэродрома и полетов воздушных судов на здоровье граждан и деятельность юридических лиц и по согласованию с собственником аэродрома". Учётный номер зоны 31.00.2.387. Обременение возникает на основании: Воздушный кодекс Российской Федерации № 60-ФЗ, от 19 марта 1997 г., документ выдан Государственная Дума

1. Сведения о характерных точках границы уточняемого земельного участка с кадастровым номером 31:09:1706013:5

Зона № 2

Обозначение характерных точек границ	Существующие координаты, м		Уточненные координаты, м		Метод определения координат	Средняя квадратическая погрешность определения координат характерной точки (Mt), м	Формулы, примененные для расчета средней квадратической погрешности определения координат характерной точки (Mt), м
	X	Y	X	Y			
1	2	3	4	5	6	7	8
181	406 613,71	2 127 464,09	—	—	—	—	—
180	406 627,08	2 127 440,63	—	—			
2	406 680,94	2 127 471,34	—	—			
4	406 667,57	2 127 494,80	—	—			
н120У	—	—	406 685,93	2 127 474,48	Метод спутниковых геодезических измерений (определений)	0,10	√(0,07^2 + 0,07^2) = 0,10
н121У	—	—	406 673,34	2 127 498,10			
н119У	—	—	406 667,75	2 127 494,82			
н118У	—	—	406 614,26	2 127 463,48			
н122У	—	—	406 627,99	2 127 440,14			
н120У	—	—	406 685,93	2 127 474,48			

2. Сведения о частях границ уточняемого земельного участка с кадастровым номером 31:09:1706013:5

Обозначение части границ		Горизонтальное проложение (S), м	Описание прохождения части границ	Отметка о наличии земельного спора о местоположении границ земельного участка
от т.	до т.			
1	2	3	4	5
н120У	н121У	26,77	—	—
н121У	н119У	6,48		
н119У	н118У	61,99		
н118У	н122У	27,08		
н122У	н120У	67,35		

3. Характеристики уточняемого земельного участка с кадастровым номером 31:09:1706013:5

№ п/п	Наименование характеристики земельного участка	Значение характеристики
1	2	3
1	Площадь земельного участка ± величина погрешности определения площади (P ± ΔP), м²	1827 ± 15
2	Формула, примененная для расчета предельной допустимой погрешности определения площади земельного участка (ΔP), м²	3,5*0,10*√(1 827,00) = 15
3	Иные сведения	Согласно Постановления Правительства РФ от 11.03.2010 г. №138 "Об утверждении Федеральных правил использования воздушного пространства Российской Федерации" вводятся ограничения: п.58 "Приаэродромная территория является зоной с особыми условиями использования территории и отображается в схеме территориального планирования соответствующего субъекта Российской Федерации"Согласно Воздушного кодекса Российской Федерации от 19.03.1997 г. №60 ФЗ вводятся ограничения: ст.46 "Проектирование, строительство и развитие городских и сельских поселений, а также строительство и реконструкция промышленных, сельскохозяйственных и иных объектов в пределах приаэродромной территории должны проводиться с соблюдением требований безопасности полетов воздушных судов, с учетом возможных негативных воздействий оборудования аэродрома и полетов воздушных судов на здоровье граждан и деятельность юридических лиц и по согласованию с собственником аэродрома". Учётный номер зоны 31.00.2.387. Обременение возникает на основании: Воздушный кодекс Российской Федерации № 60-ФЗ, от 19 марта 1997 г., документ выдан Государственная Дума

1. Сведения о характерных точках границы уточняемого земельного участка с кадастровым номером 31:09:1706013:44

Зона № 2

Обозначение характерных точек границ	Существующие координаты, м		Уточненные координаты, м		Метод определения координат	Средняя квадратическая погрешность определения координат характерной точки (Mt), м	Формулы, примененные для расчета средней квадратической погрешности определения координат характерной точки (Mt), м
	X	Y	X	Y			
1	2	3	4	5	6	7	8
92	406 769,88	2 127 762,35	—	—	—	—	—
93	406 756,38	2 127 785,73	—	—			
94	406 708,25	2 127 757,99	—	—			
95	406 721,75	2 127 734,61	—	—			

1	2	3	4	5	6	7	8
н33У	—	—	406 760,86	2 127 762,61	Метод спутниковых геодезических измерений (определений)	0,10	√(0,07^2 + 0,07^2) = 0,10
н35У	—	—	406 748,34	2 127 786,28			
н36У	—	—	406 695,73	2 127 754,22			
н34У	—	—	406 708,62	2 127 732,05			
н33У	—	—	406 760,86	2 127 762,61			

2. Сведения о частях границ уточняемого земельного участка с кадастровым номером 31:09:1706013:44

Обозначение части границ		Горизонтальное проложение (S), м	Описание прохождения части границ	Отметка о наличии земельного спора о местоположении границ земельного участка
от т.	до т.			
1	2	3	4	5
н33У	н35У	26,78	—	—
н35У	н36У	61,61		
н36У	н34У	25,64		
н34У	н33У	60,52		

3. Характеристики уточняемого земельного участка с кадастровым номером 31:09:1706013:44

№ п/п	Наименование характеристики земельного участка	Значение характеристики
1	2	3
1	Площадь земельного участка ± величина погрешности определения площади (Р ± ΔР), м²	1599 ± 14
2	Формула, примененная для расчета предельной допустимой погрешности определения площади земельного участка (ΔР), м²	3,5*0,10*√(1 599,00) = 14

1	2	3
3	Иные сведения	Согласно Постановления Правительства РФ от 11.03.2010 г. №138 "Об утверждении Федеральных правил использования воздушного пространства Российской Федерации" вводятся ограничения: п.58 "Приаэродромная территория является зоной с особыми условиями использования территории и отображается в схеме территориального планирования соответствующего субъекта Российской Федерации"Согласно Воздушного кодекса Российской Федерации от 19.03.1997 г. №60 ФЗ вводятся ограничения: ст.46 "Проектирование, строительство и развитие городских и сельских поселений, а также строительство и реконструкция промышленных, сельскохозяйственных и иных объектов в пределах приаэродромной территории должны проводиться с соблюдением требований безопасности полетов воздушных судов, с учетом возможных негативных воздействий оборудования аэродрома и полетов воздушных судов на здоровье граждан и деятельность юридических лиц и по согласованию с собственником аэродрома". Учётный номер зоны 31.00.2.387. Обременение возникает на основании: Воздушный кодекс Российской Федерации № 60-ФЗ, от 19 марта 1997 г., документ выдан Государственная Дума

1. Сведения о характерных точках границы уточняемого земельного участка с кадастровым номером 31:09:1706013:94

Зона № 2

Обозначение характерных точек границ	Существующие координаты, м		Уточненные координаты, м		Метод определения координат	Средняя квадратическая погрешность определения координат характерной точки (Mt), м	Формулы, примененные для расчета средней квадратической погрешности определения координат характерной точки (Mt), м
	X	Y	X	Y			
1	2	3	4	5	6	7	8
6	406 692,38	2 127 639,88	—	—	—	—	—
1770	406 704,39	2 127 619,57	—	—			
1771	406 757,74	2 127 651,16	—	—			
11	406 745,72	2 127 671,47	—	—			
н64У	—	—	406 749,62	2 127 651,10	Метод спутниковых геодезических измерений (определений)	0,10	√(0,07^2 + 0,07^2) = 0,10
н62У	—	—	406 737,69	2 127 671,46			
н63У	—	—	406 684,36	2 127 639,84			
н65У	—	—	406 696,29	2 127 619,47			

1	2	3	4	5	6	7	8
н64У	—	—	406 749,62	2 127 651,10	Метод спутниковых геодезических измерений (определений)	0,10	√(0,07^2 + 0,07^2) = 0,10

2. Сведения о частях границ уточняемого земельного участка с кадастровым номером 31:09:1706013:94

Обозначение части границ		Горизонтальное проложение (S), м	Описание прохождения части границ	Отметка о наличии земельного спора о местоположении границ земельного участка
от т.	до т.			
1	2	3	4	5
н64У	н62У	23,60	—	—
н62У	н63У	62,00		
н63У	н65У	23,61		
н65У	н64У	62,00		

3. Характеристики уточняемого земельного участка с кадастровым номером 31:09:1706013:94

№ п/п	Наименование характеристики земельного участка	Значение характеристики
1	2	3
1	Площадь земельного участка ± величина погрешности определения площади (Р ± ΔР), м²	1463 ± 13
2	Формула, примененная для расчета предельной допустимой погрешности определения площади земельного участка (ΔР), м²	3,5*0,10*√(1 463,00) = 13
3	Иные сведения	Согласно Постановления Правительства РФ от 11.03.2010 г. №138 "Об утверждении Федеральных правил использования воздушного пространства Российской Федерации" вводятся ограничения: п.58 "Приаэродромная территория является зоной с особыми условиями использования территории и отображается в схеме территориального планирования соответствующего субъекта Российской Федерации"Согласно Воздушного кодекса Российской Федерации от 19.03.1997 г. №60 ФЗ вводятся ограничения: ст.46 "Проектирование, строительство и развитие городских и сельских поселений, а также строительство и реконструкция промышленных, сельскохозяйственных и иных объектов в пределах приаэродромной территории должны проводиться с соблюдением требований безопасности полетов воздушных судов, с учетом возможных негативных воздействий оборудования аэродрома и полетов воздушных судов на здоровье граждан и деятельность юридических лиц и по согласованию с собственником аэродрома". Учётный номер зоны 31.00.2.387. Обременение возникает на основании: Воздушный кодекс Российской Федерации № 60-ФЗ, от 19 марта 1997 г., документ выдан Государственная Дума

1. Сведения о характерных точках границы уточняемого земельного участка с кадастровым номером 31:09:1706013:93

Зона № 2

Обозначение характерных точек границ	Существующие координаты, м		Уточненные координаты, м		Метод определения координат	Средняя квадратическая погрешность определения координат характерной точки (Mt), м	Формулы, примененные для расчета средней квадратической погрешности определения координат характерной точки (Mt), м
	X	Y	X	Y			
1	2	3	4	5	6	7	8
5	406 680,37	2 127 660,19	—	—	—	—	—
6	406 692,38	2 127 639,88	—	—			
11	406 745,72	2 127 671,47	—	—			
12	406 733,71	2 127 691,78	—	—			
н62У	—	—	406 737,69	2 127 671,46	Метод спутниковых геодезических измерений (определений)	0,10	√(0,07^2 + 0,07^2) = 0,10
н60У	—	—	406 725,76	2 127 691,82			
н61У	—	—	406 672,43	2 127 660,20			
н63У	—	—	406 684,36	2 127 639,84			
н62У	—	—	406 737,69	2 127 671,46			

2. Сведения о частях границ уточняемого земельного участка с кадастровым номером 31:09:1706013:93

Обозначение части границ		Горизонтальное проложение (S), м	Описание прохождения части границ	Отметка о наличии земельного спора о местоположении границ земельного участка
от т.	до т.			
1	2	3	4	5
н62У	н60У	23,60	—	—
н60У	н61У	62,00		
н61У	н63У	23,60		
н63У	н62У	62,00		

3. Характеристики уточняемого земельного участка с кадастровым номером 31:09:1706013:93

№ п/п	Наименование характеристики земельного участка	Значение характеристики

1	2	3
1	Площадь земельного участка ± величина погрешности определения площади (Р ± ΔР), м²	1463 ± 13
2	Формула, примененная для расчета предельной допустимой погрешности определения площади земельного участка (ΔР), м²	3,5*0,10*√(1 463,00) = 13
3	Иные сведения	Согласно Постановления Правительства РФ от 11.03.2010 г. №138 "Об утверждении Федеральных правил использования воздушного пространства Российской Федерации" вводятся ограничения: п.58 "Приаэродромная территория является зоной с особыми условиями использования территории и отображается в схеме территориального планирования соответствующего субъекта Российской Федерации"Согласно Воздушного кодекса Российской Федерации от 19.03.1997 г. №60 ФЗ вводятся ограничения: ст.46 "Проектирование, строительство и развитие городских и сельских поселений, а также строительство и реконструкция промышленных, сельскохозяйственных и иных объектов в пределах приаэродромной территории должны проводиться с соблюдением требований безопасности полетов воздушных судов, с учетом возможных негативных воздействий оборудования аэродрома и полетов воздушных судов на здоровье граждан и деятельность юридических лиц и по согласованию с собственником аэродрома". Учётный номер зоны 31.00.2.387. Обременение возникает на основании: Воздушный кодекс Российской Федерации № 60-ФЗ, от 19 марта 1997 г., документ выдан Государственная Дума

1. Сведения о характерных точках границы уточняемого земельного участка с кадастровым номером 31:09:1706013:48

Зона № 2

Обозначение характерных точек границ	Существующие координаты, м		Уточненные координаты, м		Метод определения координат	Средняя квадратическая погрешность определения координат характерной точки (Mt), м	Формулы, примененные для расчета средней квадратической погрешности определения координат характерной точки (Mt), м
	X	Y	X	Y			
1	2	3	4	5	6	7	8
108	406 823,88	2 127 668,83	—	—	—	—	—
109	406 810,38	2 127 692,21	—	—			
110	406 756,66	2 127 661,25	—	—			
111	406 770,16	2 127 637,87	—	—			
н22У	—	—	406 815,99	2 127 670,45	Метод спутниковых геодезических измерений (определений)	0,10	√(0,07^2 + 0,07^2) = 0,10

1	2	3	4	5	6	7	8
н25У	—	—	406 802,22	2 127 694,17	Метод спутниковых геодезических измерений (определений)	0,10	√(0,07^2 + 0,07^2) = 0,10
н26У	—	—	406 747,59	2 127 662,59			
н23У	—	—	406 761,46	2 127 638,83			
н22У	—	—	406 815,99	2 127 670,45			

2. Сведения о частях границ уточняемого земельного участка с кадастровым номером 31:09:1706013:48

Обозначение части границ		Горизонтальное проложение (S), м	Описание прохождения части границ	Отметка о наличии земельного спора о местоположении границ земельного участка
от т.	до т.			
1	2	3	4	5
н22У	н25У	27,43	—	—
н25У	н26У	63,10		
н26У	н23У	27,51		
н23У	н22У	63,03		

3. Характеристики уточняемого земельного участка с кадастровым номером 31:09:1706013:48

№ п/п	Наименование характеристики земельного участка	Значение характеристики
1	2	3
1	Площадь земельного участка ± величина погрешности определения площади (Р ± ΔР), м²	1732 ± 15
2	Формула, примененная для расчета предельной допустимой погрешности определения площади земельного участка (ΔР), м²	3,5*0,10*√(1 732,00) = 15

1	2	3
3	Иные сведения	Согласно Постановления Правительства РФ от 11.03.2010 г. №138 "Об утверждении Федеральных правил использования воздушного пространства Российской Федерации" вводятся ограничения: п.58 "Приаэродромная территория является зоной с особыми условиями использования территории и отображается в схеме территориального планирования соответствующего субъекта Российской Федерации"Согласно Воздушного кодекса Российской Федерации от 19.03.1997 г. №60 ФЗ вводятся ограничения: ст.46 "Проектирование, строительство и развитие городских и сельских поселений, а также строительство и реконструкция промышленных, сельскохозяйственных и иных объектов в пределах приаэродромной территории должны проводиться с соблюдением требований безопасности полетов воздушных судов, с учетом возможных негативных воздействий оборудования аэродрома и полетов воздушных судов на здоровье граждан и деятельность юридических лиц и по согласованию с собственником аэродрома". Учётный номер зоны 31.00.2.387. Обременение возникает на основании: Воздушный кодекс Российской Федерации № 60-ФЗ, от 19 марта 1997 г., документ выдан Государственная Дума Ипотека. Обременение возникает на основании: Договор ипотеки от 1 марта 2011 г.

1. Сведения о характерных точках границы уточняемого земельного участка с кадастровым номером 31:09:1706013:42

Зона № 2

Обозначение характерных точек границ	Существующие координаты, м		Уточненные координаты, м		Метод определения координат	Средняя квадратическая погрешность определения координат характерной точки (Mt), м	Формулы, примененные для расчета средней квадратической погрешности определения координат характерной точки (Mt), м
	X	Y	X	Y			
1	2	3	4	5	6	7	8
103	406 742,88	2 127 809,11	—	—	—	—	—
208	406 729,38	2 127 832,49	—	—			
209	406 709,85	2 127 818,10	—	—			
210	406 708,03	2 127 821,20	—	—			
211	406 675,23	2 127 802,28	—	—			
104	406 689,16	2 127 778,15	—	—			
н39У	—	—	406 722,00	2 127 833,32	Метод спутниковых геодезических измерений (определений)	0,10	√(0,07^2 + 0,07^2) = 0,10
317	—	—	406 702,45	2 127 818,99			
н40У	—	—	406 700,46	2 127 821,81			

1	2	3	4	5	6	7	8
н41У	—	—	406 678,58	2 127 809,72	Метод спутниковых геодезических измерений (определений)	0,10	√(0,07^2 + 0,07^2) = 0,10
н42У	—	—	406 667,22	2 127 803,45			
н38У	—	—	406 681,48	2 127 779,24			
н37У	—	—	406 735,43	2 127 809,95			
н39У	—	—	406 722,00	2 127 833,32			

2. Сведения о частях границ уточняемого земельного участка с кадастровым номером 31:09:1706013:42

Обозначение части границ		Горизонтальное проложение (S), м	Описание прохождения части границ	Отметка о наличии земельного спора о местоположении границ земельного участка
от т.	до т.			
1	2	3	4	5
н39У	317	24,24	—	—
317	н40У	3,45		
н40У	н41У	25,00		
н41У	н42У	12,98		
н42У	н38У	28,10		
н38У	н37У	62,08		
н37У	н39У	26,95		

3. Характеристики уточняемого земельного участка с кадастровым номером 31:09:1706013:42

№ п/п	Наименование характеристики земельного участка	Значение характеристики
1	2	3
1	Площадь земельного участка ± величина погрешности определения площади (Р ± ΔР), м²	1677 ± 14
2	Формула, примененная для расчета предельной допустимой погрешности определения площади земельного участка (ΔР), м²	3,5*0,10*√(1 677,00) = 14

1	2	3
3	Иные сведения	Согласно Постановления Правительства РФ от 11.03.2010 г. №138 "Об утверждении Федеральных правил использования воздушного пространства Российской Федерации" вводятся ограничения: п.58 "Приаэродромная территория является зоной с особыми условиями использования территории и отображается в схеме территориального планирования соответствующего субъекта Российской Федерации"Согласно Воздушного кодекса Российской Федерации от 19.03.1997 г. №60 ФЗ вводятся ограничения: ст.46 "Проектирование, строительство и развитие городских и сельских поселений, а также строительство и реконструкция промышленных, сельскохозяйственных и иных объектов в пределах приаэродромной территории должны проводиться с соблюдением требований безопасности полетов воздушных судов, с учетом возможных негативных воздействий оборудования аэродрома и полетов воздушных судов на здоровье граждан и деятельность юридических лиц и по согласованию с собственником аэродрома". Учётный номер зоны 31.00.2.387. Обременение возникает на основании: Воздушный кодекс Российской Федерации № 60-ФЗ, от 19 марта 1997 г., документ выдан Государственная Дума

1. Сведения о характерных точках границы уточняемого земельного участка с кадастровым номером 31:09:1706013:95

Зона № 2

Обозначение характерных точек границ	Существующие координаты, м		Уточненные координаты, м		Метод определения координат	Средняя квадратическая погрешность определения координат характерной точки (Mt), м	Формулы, примененные для расчета средней квадратической погрешности определения координат характерной точки (Mt), м
	X	Y	X	Y			
1	2	3	4	5	6	7	8
3	406 656,35	2 127 700,81	—	—	—	—	—
4	406 668,36	2 127 680,50	—	—			
13	406 721,70	2 127 712,10	—	—			
14	406 709,69	2 127 732,41	—	—			
н58У	—	—	406 713,83	2 127 712,19	Метод спутниковых геодезических измерений (определений)	0,10	√(0,07^2 + 0,07^2) = 0,10
н56У	—	—	406 701,90	2 127 732,55			
н57У	—	—	406 648,57	2 127 700,92			
н59У	—	—	406 660,50	2 127 680,56			

1	2	3	4	5	6	7	8
н58У	—	—	406 713,83	2 127 712,19	Метод спутниковых геодезических измерений (определений)	0,10	√(0,07^2 + 0,07^2) = 0,10

2. Сведения о частях границ уточняемого земельного участка с кадастровым номером 31:09:1706013:95

Обозначение части границ		Горизонтальное проложение (S), м	Описание прохождения части границ	Отметка о наличии земельного спора о местоположении границ земельного участка
от т.	до т.			
1	2	3	4	5
н58У	н56У	23,60	—	—
н56У	н57У	62,00		
н57У	н59У	23,60		
н59У	н58У	62,00		

3. Характеристики уточняемого земельного участка с кадастровым номером 31:09:1706013:95

№ п/п	Наименование характеристики земельного участка	Значение характеристики
1	2	3
1	Площадь земельного участка ± величина погрешности определения площади (Р ± ΔР), м²	1463 ± 13
2	Формула, примененная для расчета предельной допустимой погрешности определения площади земельного участка (ΔР), м²	3,5*0,10*√(1 463,00) = 13
3	Иные сведения	Согласно Постановления Правительства РФ от 11.03.2010 г. №138 "Об утверждении Федеральных правил использования воздушного пространства Российской Федерации" вводятся ограничения: п.58 "Приаэродромная территория является зоной с особыми условиями использования территории и отображается в схеме территориального планирования соответствующего субъекта Российской Федерации"Согласно Воздушного кодекса Российской Федерации от 19.03.1997 г. №60 ФЗ вводятся ограничения: ст.46 "Проектирование, строительство и развитие городских и сельских поселений, а также строительство и реконструкция промышленных, сельскохозяйственных и иных объектов в пределах приаэродромной территории должны проводиться с соблюдением требований безопасности полетов воздушных судов, с учетом возможных негативных воздействий оборудования аэродрома и полетов воздушных судов на здоровье граждан и деятельность юридических лиц и по согласованию с собственником аэродрома". Учётный номер зоны 31.00.2.387. Обременение возникает на основании: Воздушный кодекс Российской Федерации № 60-ФЗ, от 19 марта 1997 г., документ выдан Государственная Дума

1. Сведения о характерных точках границы уточняемого земельного участка с кадастровым номером 31:09:1706013:77

Зона № 2

Обозначение характерных точек границ	Существующие координаты, м		Уточненные координаты, м		Метод определения координат	Средняя квадратическая погрешность определения координат характерной точки (Mt), м	Формулы, примененные для расчета средней квадратической погрешности определения координат характерной точки (Mt), м
	X	Y	X	Y			
1	2	3	4	5	6	7	8
1	406 831,82	2 127 650,16	—	—	—	—	—
2	406 829,32	2 127 651,82	—	—			
3	406 827,66	2 127 649,32	—	—			
4	406 830,16	2 127 647,66	—	—			
н17У	—	—	406 828,07	2 127 648,52	Метод спутниковых геодезических измерений (определений)	0,10	√(0,07^2 + 0,07^2) = 0,10
н18У	—	—	406 829,84	2 127 646,09			
н19У	—	—	406 832,26	2 127 647,86			
н20У	—	—	406 830,50	2 127 650,29			
н17У	—	—	406 828,07	2 127 648,52			

2. Сведения о частях границ уточняемого земельного участка с кадастровым номером 31:09:1706013:77

Обозначение части границ		Горизонтальное проложение (S), м	Описание прохождения части границ	Отметка о наличии земельного спора о местоположении границ земельного участка
от т.	до т.			
1	2	3	4	5
н17У	н18У	3,01	—	—
н18У	н19У	3,00		
н19У	н20У	3,00		
н20У	н17У	3,01		

3. Характеристики уточняемого земельного участка с кадастровым номером 31:09:1706013:77

№ п/п	Наименование характеристики земельного участка	Значение характеристики

1	2	3
1	Площадь земельного участка ± величина погрешности определения площади (Р ± ΔР), м²	9 ± 1
2	Формула, примененная для расчета предельной допустимой погрешности определения площади земельного участка (ΔР), м²	3,5*0,10*√(9,00) = 1
3	Иные сведения	-. Учётный номер зоны 31.09.2.47. Обременение возникает на основании: Постановление Правительства Российской Федерации "О порядке установления охранных зон объектов электросетевого хозяйства и особых условий использования земельных участков, расположенных в границах таких зон" № 160, от 24 февраля 2009 г., документ выдан Правительство Российской Федерации 1. производить строительство, капитальный ремонт, реконструкцию или снос любых зданий и сооружений;2. осуществлять всякого рода горные, погрузочно - разгрузочные, дноуглубительные, землечерпательные, взрывные, мелиоративные работы, производить посадку и вырубку деревьев и кустарников, располагать полевые станы, устраивать загоны для скота, сооружать проволочные ограждения, шпалеры для виноградников и садов, а также производить полив сельскохозяйственных культур;3. осуществлять добычу рыбы, других водных животных и растений придонными орудиями лова, устраивать водопои, производить колку и заготовку льда (в охранных зонах подводных кабельных линий электропередачи);4. совершать проезд машин и механизмов, имеющих общую высоту с грузом или без груза от поверхности дороги более 4,5 метра (в охранных зонах воздушных линий электропередачи);5. производить земляные работы на глубине более 0,3 метра, а на вспахиваемых землях - на глубине более 0,45 метра, а также планировку грунта (в охранных зонах подземных кабельных линий электропередачи).6. размещать автозаправочные станции и иные хранилища горюче - смазочных материалов в охранных зонах электрических сетей;7. посторонним лицам находиться на территории и в помещениях электросетевых сооружений, открывать двери и люки электросетевых сооружений, производить переключения и подключения в электрических сетях;8. загромождать подъезды и подходы к объектам электрических сетей;9. набрасывать на провода, опоры и приближать к ним посторонние предметы, а также подниматься на опоры;10. устраивать всякого рода свалки (в охранных зонах электрических сетей и вблизи них);11. складировать корма, удобрения, солому, торф, дрова и другие материалы, разводить огонь (в охранных зонах воздушных линий электропередачи);12. устраивать спортивные площадки, площадки для игр, стадионы, рынки, остановочные пункты общественного транспорта, стоянки всех видов машин и механизмов, проводить любые мероприятия, связанные с большим скоплением людей, не занятых выполнением разрешенных в установленном порядке работ (в охранных зонах воздушных линий электропередачи);13. запускать воздушные змеи, спортивные модели летательных аппаратов, в том числе неуправляемые (в охранных зонах воздушных линий электропередачи и вблизи них);14. совершать остановки всех видов транспорта, кроме железнодорожного (в охранных зонах воздушных линий электропередачи напряжением 330 киловольт и выше);15. производить работы ударными механизмами, сбрасывать тяжести массой свыше 5 тонн, производить сброс и слив

1	2	3
		едких и коррозионных веществ и горюче - смазочных материалов (в охранных зонах подземных кабельных линий электропередачи и вблизи них);16. бросать якоря, проходить с отданными якорями, цепями, лотами, волокушами и тралами (в охранных зонах подводных кабельных линий электропередачи).. Учётный номер зоны 31.09.2.281. Обременение возникает на основании: Карта (план) объекта землеустройства № б/н, от 1 сентября 2014 г., документ выдан Ремизова М.А. (квалификационный аттестат № 36-12-439), ООО "ГвинГрейс" Согласно Постановления Правительства РФ от 11.03.2010 г. №138 "Об утверждении Федеральных правил использования воздушного пространства Российской Федерации" вводятся ограничения: п.58 "Приаэродромная территория является зоной с особыми условиями использования территории и отображается в схеме территориального планирования соответствующего субъекта Российской Федерации"Согласно Воздушного кодекса Российской Федерации от 19.03.1997 г. №60 ФЗ вводятся ограничения: ст.46 "Проектирование, строительство и развитие городских и сельских поселений, а также строительство и реконструкция промышленных, сельскохозяйственных и иных объектов в пределах приаэродромной территории должны проводиться с соблюдением требований безопасности полетов воздушных судов, с учетом возможных негативных воздействий оборудования аэродрома и полетов воздушных судов на здоровье граждан и деятельность юридических лиц и по согласованию с собственником аэродрома". Учётный номер зоны 31.00.2.387. Обременение возникает на основании: Воздушный кодекс Российской Федерации № 60-ФЗ, от 19 марта 1997 г., документ выдан Государственная Дума Аренда (в том числе, субаренда). Обременение возникает на основании: Договор аренды земельных участков Государственная собственность на которые не разграничена от 24 февраля 2014 г.

1. Сведения о характерных точках границы уточняемого земельного участка с кадастровым номером 31:09:1706013:90

Зона № 2

Обозначение характерных точек границ	Существующие координаты, м		Уточненные координаты, м		Метод определения координат	Средняя квадратическая погрешность определения координат характерной точки (Mt), м	Формулы, примененные для расчета средней квадратической погрешности определения координат характерной точки (Mt), м
	X	Y	X	Y			
1	2	3	4	5	6	7	8
2	406 644,34	2 127 721,12	—	—	—	—	—
3	406 656,35	2 127 700,81	—	—			
14	406 709,69	2 127 732,41	—	—			
15	406 697,68	2 127 752,73	—	—			

1	2	3	4	5	6	7	8
н56У	—	—	406 701,90	2 127 732,55	Метод спутниковых геодезических измерений (определений)	0,10	√(0,07^2 + 0,07^2) = 0,10
н54У	—	—	406 689,97	2 127 752,91			
н55У	—	—	406 636,64	2 127 721,29			
н57У	—	—	406 648,57	2 127 700,92			
н56У	—	—	406 701,90	2 127 732,55			

2. Сведения о частях границ уточняемого земельного участка с кадастровым номером 31:09:1706013:90

Обозначение части границ		Горизонтальное проложение (S), м	Описание прохождения части границ	Отметка о наличии земельного спора о местоположении границ земельного участка
от т.	до т.			
1	2	3	4	5
н56У	н54У	23,60	—	—
н54У	н55У	62,00		
н55У	н57У	23,61		
н57У	н56У	62,00		

3. Характеристики уточняемого земельного участка с кадастровым номером 31:09:1706013:90

№ п/п	Наименование характеристики земельного участка	Значение характеристики
1	2	3
1	Площадь земельного участка ± величина погрешности определения площади (Р ± ΔР), м²	1463 ± 13
2	Формула, примененная для расчета предельной допустимой погрешности определения площади земельного участка (ΔР), м²	3,5*0,10*√(1 463,00) = 13

1	2	3
3	Иные сведения	Согласно Постановления Правительства РФ от 11.03.2010 г. №138 "Об утверждении Федеральных правил использования воздушного пространства Российской Федерации" вводятся ограничения: п.58 "Приаэродромная территория является зоной с особыми условиями использования территории и отображается в схеме территориального планирования соответствующего субъекта Российской Федерации"Согласно Воздушного кодекса Российской Федерации от 19.03.1997 г. №60 ФЗ вводятся ограничения: ст.46 "Проектирование, строительство и развитие городских и сельских поселений, а также строительство и реконструкция промышленных, сельскохозяйственных и иных объектов в пределах приаэродромной территории должны проводиться с соблюдением требований безопасности полетов воздушных судов, с учетом возможных негативных воздействий оборудования аэродрома и полетов воздушных судов на здоровье граждан и деятельность юридических лиц и по согласованию с собственником аэродрома". Учётный номер зоны 31.00.2.387. Обременение возникает на основании: Воздушный кодекс Российской Федерации № 60-ФЗ, от 19 марта 1997 г., документ выдан Государственная Дума

1. Сведения о характерных точках границы уточняемого земельного участка с кадастровым номером 31:09:1706013:56

Зона № 2

Обозначение характерных точек границ	Существующие координаты, м		Уточненные координаты, м		Метод определения координат	Средняя квадратическая погрешность определения координат характерной точки (Mt), м	Формулы, примененные для расчета средней квадратической погрешности определения координат характерной точки (Mt), м
	X	Y	X	Y			
1	2	3	4	5	6	7	8
233	406 475,20	2 127 711,95	—	—	—	—	—
232	406 488,85	2 127 688,66	—	—			
46	406 536,79	2 127 716,77	—	—			
49	406 523,14	2 127 740,06	—	—			
н95У	—	—	406 558,15	2 127 704,17	Метод спутниковых геодезических измерений (определений)	0,10	√(0,07^2 + 0,07^2) = 0,10
н94У	—	—	406 544,87	2 127 728,35			
н102У	—	—	406 518,04	2 127 712,64			
н103У	—	—	406 495,63	2 127 699,90			

1	2	3	4	5	6	7	8
н104У	—	—	406 509,85	2 127 676,35	Метод спутниковых геодезических измерений (определений)	0,10	√(0,07^2 + 0,07^2) = 0,10
н95У	—	—	406 558,15	2 127 704,17			

2. Сведения о частях границ уточняемого земельного участка с кадастровым номером 31:09:1706013:56

Обозначение части границ		Горизонтальное проложение (S), м	Описание прохождения части границ	Отметка о наличии земельного спора о местоположении границ земельного участка
от т.	до т.			
1	2	3	4	5
н95У	н94У	27,59	—	—
н94У	н102У	31,09		
н102У	н103У	25,78		
н103У	н104У	27,51		
н104У	н95У	55,74		

3. Характеристики уточняемого земельного участка с кадастровым номером 31:09:1706013:56

№ п/п	Наименование характеристики земельного участка	Значение характеристики
1	2	3
1	Площадь земельного участка ± величина погрешности определения площади (Р ± ΔР), м²	1546 ± 14
2	Формула, примененная для расчета предельной допустимой погрешности определения площади земельного участка (ΔР), м²	3,5*0,10*√(1 546,00) = 14
3	Иные сведения	Согласно Постановления Правительства РФ от 11.03.2010 г. №138 "Об утверждении Федеральных правил использования воздушного пространства Российской Федерации" вводятся ограничения: п.58 "Приаэродромная территория является зоной с особыми условиями использования территории и отображается в схеме территориального планирования соответствующего субъекта Российской Федерации"Согласно Воздушного кодекса Российской Федерации от 19.03.1997 г. №60 ФЗ вводятся ограничения: ст.46 "Проектирование, строительство и развитие городских и сельских поселений, а также строительство и реконструкция промышленных, сельскохозяйственных и иных объектов в пределах приаэродромной территории должны проводиться с соблюдением требований безопасности полетов воздушных судов, с учетом возможных негативных воздействий оборудования аэродрома и полетов воздушных судов на здоровье граждан и деятельность юридических лиц и по согласованию с собственником аэродрома". Учётный номер зоны 31.00.2.387. Обременение возникает на основании: Воздушный кодекс Российской Федерации № 60-ФЗ, от 19 марта 1997 г., документ выдан Государственная Дума

1. Сведения о характерных точках границы уточняемого земельного участка с кадастровым номером 31:09:1706013:4

Зона № 2

Обозначение характерных точек границ	Существующие координаты, м		Уточненные координаты, м		Метод определения координат	Средняя квадратическая погрешность определения координат характерной точки (Mt), м	Формулы, примененные для расчета средней квадратической погрешности определения координат характерной точки (Mt), м
	X	Y	X	Y			
1	2	3	4	5	6	7	8
1	406 638,57	2 127 416,57	—	—	—	—	—
237	406 651,91	2 127 393,16	—	—			
3	406 713,65	2 127 428,29	—	—			
4	406 700,54	2 127 452,02	—	—			
5	406 696,12	2 127 449,44	—	—			
240	406 640,31	2 127 417,57	—	—			
н125У	—	—	406 716,62	2 127 429,36	Метод спутниковых геодезических измерений (определений)	0,10	√(0,07^2 + 0,07^2) = 0,10
н69У	—	—	406 703,52	2 127 453,02			
н123У	—	—	406 699,80	2 127 450,85			
н124У	—	—	406 641,48	2 127 416,82			
н126У	—	—	406 654,68	2 127 393,31			
н125У	—	—	406 716,62	2 127 429,36			

2. Сведения о частях границ уточняемого земельного участка с кадастровым номером 31:09:1706013:4

Обозначение части границ		Горизонтальное проложение (S), м	Описание прохождения части границ	Отметка о наличии земельного спора о местоположении границ земельного участка
от т.	до т.			
1	2	3	4	5
н125У	н69У	27,04	—	—
н69У	н123У	4,31		
н123У	н124У	67,52		

1	2	3	4	5
н124У	н126У	26,96	—	—
н126У	н125У	71,67		

3. Характеристики уточняемого земельного участка с кадастровым номером 31:09:1706013:4

№ п/п	Наименование характеристики земельного участка	Значение характеристики
1	2	3
1	Площадь земельного участка ± величина погрешности определения площади (Р ± ΔР), м²	1937 ± 15
2	Формула, примененная для расчета предельной допустимой погрешности определения площади земельного участка (ΔР), м²	3,5*0,10*√(1 937,00) = 15
3	Иные сведения	Согласно Постановления Правительства РФ от 11.03.2010 г. №138 "Об утверждении Федеральных правил использования воздушного пространства Российской Федерации" вводятся ограничения: п.58 "Приаэродромная территория является зоной с особыми условиями использования территории и отображается в схеме территориального планирования соответствующего субъекта Российской Федерации"Согласно Воздушного кодекса Российской Федерации от 19.03.1997 г. №60 ФЗ вводятся ограничения: ст.46 "Проектирование, строительство и развитие городских и сельских поселений, а также строительство и реконструкция промышленных, сельскохозяйственных и иных объектов в пределах приаэродромной территории должны проводиться с соблюдением требований безопасности полетов воздушных судов, с учетом возможных негативных воздействий оборудования аэродрома и полетов воздушных судов на здоровье граждан и деятельность юридических лиц и по согласованию с собственником аэродрома". Учётный номер зоны 31.00.2.387. Обременение возникает на основании: Воздушный кодекс Российской Федерации № 60-ФЗ, от 19 марта 1997 г., документ выдан Государственная Дума

1. Сведения о характерных точках границы уточняемого земельного участка с кадастровым номером 31:09:1706013:45

Зона № 2

Обозначение характерных точек границ	Существующие координаты, м		Уточненные координаты, м		Метод определения координат	Средняя квадратическая погрешность определения координат характерной точки (Mt), м	Формулы, примененные для расчета средней квадратической погрешности определения координат характерной точки (Mt), м
	X	Y	X	Y			
1	2	3	4	5	6	7	8
92	406 769,88	2 127 762,35	—	—	—	—	—

1	2	3	4	5	6	7	8
95	406 721,75	2 127 734,61	—	—	—	—	—
119	406 735,25	2 127 711,23	—	—			
118	406 783,38	2 127 738,97	—	—			
н30У	—	—	406 774,88	2 127 739,51	Метод спутниковых геодезических измерений (определений)	0,10	√(0,07^2 + 0,07^2) = 0,10
н33У	—	—	406 760,86	2 127 762,61			
н34У	—	—	406 708,62	2 127 732,05			
н31У	—	—	406 722,53	2 127 709,02			
н30У	—	—	406 774,88	2 127 739,51			

2. Сведения о частях границ уточняемого земельного участка с кадастровым номером 31:09:1706013:45

Обозначение части границ		Горизонтальное проложение (S), м	Описание прохождения части границ	Отметка о наличии земельного спора о местоположении границ земельного участка
от т.	до т.			
1	2	3	4	5
н30У	н33У	27,02	—	—
н33У	н34У	60,52		
н34У	н31У	26,90		
н31У	н30У	60,58		

3. Характеристики уточняемого земельного участка с кадастровым номером 31:09:1706013:45

№ п/п	Наименование характеристики земельного участка	Значение характеристики
1	2	3
1	Площадь земельного участка ± величина погрешности определения площади (Р ± ΔР), м²	1632 ± 14
2	Формула, примененная для расчета предельной допустимой погрешности определения площади земельного участка (ΔР), м²	3,5*0,10*√(1 632,00) = 14

1	2	3
3	Иные сведения	Согласно Постановления Правительства РФ от 11.03.2010 г. №138 "Об утверждении Федеральных правил использования воздушного пространства Российской Федерации" вводятся ограничения: п.58 "Приаэродромная территория является зоной с особыми условиями использования территории и отображается в схеме территориального планирования соответствующего субъекта Российской Федерации"Согласно Воздушного кодекса Российской Федерации от 19.03.1997 г. №60 ФЗ вводятся ограничения: ст.46 "Проектирование, строительство и развитие городских и сельских поселений, а также строительство и реконструкция промышленных, сельскохозяйственных и иных объектов в пределах приаэродромной территории должны проводиться с соблюдением требований безопасности полетов воздушных судов, с учетом возможных негативных воздействий оборудования аэродрома и полетов воздушных судов на здоровье граждан и деятельность юридических лиц и по согласованию с собственником аэродрома". Учётный номер зоны 31.00.2.387. Обременение возникает на основании: Воздушный кодекс Российской Федерации № 60-ФЗ, от 19 марта 1997 г., документ выдан Государственная Дума

1. Сведения о характерных точках границы уточняемого земельного участка с кадастровым номером 31:09:1706013:41

Зона № 2

Обозначение характерных точек границ	Существующие координаты, м		Уточненные координаты, м		Метод определения координат	Средняя квадратическая погрешность определения координат характерной точки (Mt), м	Формулы, примененные для расчета средней квадратической погрешности определения координат характерной точки (Mt), м
	X	Y	X	Y			
1	2	3	4	5	6	7	8
114	406 670,01	2 127 874,40	—	—	—	—	—
115	406 700,73	2 127 822,68	—	—			
246	406 722,21	2 127 834,11	—	—			
245	406 690,72	2 127 888,13	—	—			
н40У	—	—	406 700,46	2 127 821,81	Метод спутниковых геодезических измерений (определений)	0,10	√(0,07^2 + 0,07^2) = 0,10
317	—	—	406 702,45	2 127 818,99			
н39У	—	—	406 722,00	2 127 833,32			
н43У	—	—	406 690,79	2 127 887,27			

1	2	3	4	5	6	7	8
н44У	—	—	406 669,86	2 127 873,56	Метод спутниковых геодезических измерений (определений)	0,10	√(0,07^2 + 0,07^2) = 0,10
н40У	—	—	406 700,46	2 127 821,81			

2. Сведения о частях границ уточняемого земельного участка с кадастровым номером 31:09:1706013:41

Обозначение части границ		Горизонтальное проложение (S), м	Описание прохождения части границ	Отметка о наличии земельного спора о местоположении границ земельного участка
от т.	до т.			
1	2	3	4	5
н40У	317	3,45	—	—
317	н39У	24,24		
н39У	н43У	62,33		
н43У	н44У	25,02		
н44У	н40У	60,12		

3. Характеристики уточняемого земельного участка с кадастровым номером 31:09:1706013:41

№ п/п	Наименование характеристики земельного участка	Значение характеристики
1	2	3
1	Площадь земельного участка ± величина погрешности определения площади (Р ± ΔР), м²	1554 ± 14
2	Формула, примененная для расчета предельной допустимой погрешности определения площади земельного участка (ΔР), м²	3,5*0,10*√(1 554,00) = 14
3	Иные сведения	Согласно Постановления Правительства РФ от 11.03.2010 г. №138 "Об утверждении Федеральных правил использования воздушного пространства Российской Федерации" вводятся ограничения: п.58 "Приаэродромная территория является зоной с особыми условиями использования территории и отображается в схеме территориального планирования соответствующего субъекта Российской Федерации"Согласно Воздушного кодекса Российской Федерации от 19.03.1997 г. №60 ФЗ вводятся ограничения: ст.46 "Проектирование, строительство и развитие городских и сельских поселений, а также строительство и реконструкция промышленных, сельскохозяйственных и иных объектов в пределах приаэродромной территории должны проводиться с соблюдением требований безопасности полетов воздушных судов, с учетом возможных негативных воздействий оборудования аэродрома и полетов воздушных судов на здоровье граждан и деятельность юридических лиц и по согласованию с собственником аэродрома". Учётный номер зоны 31.00.2.387. Обременение возникает на основании: Воздушный кодекс Российской Федерации № 60-ФЗ, от 19 марта 1997 г., документ выдан Государственная Дума

1. Сведения о характерных точках границы уточняемого земельного участка с кадастровым номером 31:09:1706013:98

Зона № 2

Обозначение характерных точек границ	Существующие координаты, м		Уточненные координаты, м		Метод определения координат	Средняя квадратическая погрешность определения координат характерной точки (Mt), м	Формулы, примененные для расчета средней квадратической погрешности определения координат характерной точки (Mt), м
	X	Y	X	Y			
1	2	3	4	5	6	7	8
1	406 925,21	2 127 490,02	—	—	—	—	—
1	406 911,71	2 127 513,40	—	—			
4	406 857,70	2 127 482,95	—	—			
4	406 871,20	2 127 459,57	—	—			
н1У	—	—	406 925,34	2 127 486,42	Метод спутниковых геодезических измерений (определений)	0,10	√(0,07^2 + 0,07^2) = 0,10
н2У	—	—	406 911,25	2 127 509,45			
н3У	—	—	406 858,07	2 127 477,33			
н4У	—	—	406 872,28	2 127 454,38			
н1У	—	—	406 925,34	2 127 486,42			

2. Сведения о частях границ уточняемого земельного участка с кадастровым номером 31:09:1706013:98

Обозначение части границ		Горизонтальное проложение (S), м	Описание прохождения части границ	Отметка о наличии земельного спора о местоположении границ земельного участка
от т.	до т.			
1	2	3	4	5
н1У	н2У	27,00	—	—
н2У	н3У	62,13		
н3У	н4У	26,99		
н4У	н1У	61,98		

3. Характеристики уточняемого земельного участка с кадастровым номером 31:09:1706013:98

№ п/п	Наименование характеристики земельного участка	Значение характеристики

1	2	3
1	Площадь земельного участка ± величина погрешности определения площади (Р ± ΔР), м²	1675 ± 14
2	Формула, примененная для расчета предельной допустимой погрешности определения площади земельного участка (ΔР), м²	3,5*0,10*√(1 675,00) = 14
3	Иные сведения	Согласно Постановления Правительства РФ от 11.03.2010 г. №138 "Об утверждении Федеральных правил использования воздушного пространства Российской Федерации" вводятся ограничения: п.58 "Приаэродромная территория является зоной с особыми условиями использования территории и отображается в схеме территориального планирования соответствующего субъекта Российской Федерации"Согласно Воздушного кодекса Российской Федерации от 19.03.1997 г. №60 ФЗ вводятся ограничения: ст.46 "Проектирование, строительство и развитие городских и сельских поселений, а также строительство и реконструкция промышленных, сельскохозяйственных и иных объектов в пределах приаэродромной территории должны проводиться с соблюдением требований безопасности полетов воздушных судов, с учетом возможных негативных воздействий оборудования аэродрома и полетов воздушных судов на здоровье граждан и деятельность юридических лиц и по согласованию с собственником аэродрома". Учётный номер зоны 31.00.2.387. Обременение возникает на основании: Воздушный кодекс Российской Федерации № 60-ФЗ, от 19 марта 1997 г., документ выдан Государственная Дума

1. Сведения о характерных точках границы уточняемого земельного участка с кадастровым номером 31:09:1706013:6

Зона № 2

Обозначение характерных точек границ	Существующие координаты, м		Уточненные координаты, м		Метод определения координат	Средняя квадратическая погрешность определения координат характерной точки (Mt), м	Формулы, примененные для расчета средней квадратической погрешности определения координат характерной точки (Mt), м
	X	Y	X	Y			
1	2	3	4	5	6	7	8
180	406 627,08	2 127 440,63	—	—	—	—	—
240	406 640,31	2 127 417,57	—	—			
5	406 696,12	2 127 449,44	—	—			
2	406 680,94	2 127 471,34	—	—			
н123У	—	—	406 699,80	2 127 450,85	Метод спутниковых геодезических измерений (определений)	0,10	√(0,07^2 + 0,07^2) = 0,10

1	2	3	4	5	6	7	8
н120У	—	—	406 685,93	2 127 474,48	Метод спутниковых геодезических измерений (определений)	0,10	√(0,07^2 + 0,07^2) = 0,10
н122У	—	—	406 627,99	2 127 440,14			
н124У	—	—	406 641,48	2 127 416,82			
н123У	—	—	406 699,80	2 127 450,85			

2. Сведения о частях границ уточняемого земельного участка с кадастровым номером 31:09:1706013:6

Обозначение части границ		Горизонтальное проложение (S), м	Описание прохождения части границ	Отметка о наличии земельного спора о местоположении границ земельного участка
от т.	до т.			
1	2	3	4	5
н123У	н120У	27,40	—	—
н120У	н122У	67,35		
н122У	н124У	26,94		
н124У	н123У	67,52		

3. Характеристики уточняемого земельного участка с кадастровым номером 31:09:1706013:6

№ п/п	Наименование характеристики земельного участка	Значение характеристики
1	2	3
1	Площадь земельного участка ± величина погрешности определения площади (Р ± ΔР), м²	1832 ± 15
2	Формула, примененная для расчета предельной допустимой погрешности определения площади земельного участка (ΔР), м²	3,5*0,10*√(1 832,00) = 15

1	2	3
3	Иные сведения	Согласно Постановления Правительства РФ от 11.03.2010 г. №138 "Об утверждении Федеральных правил использования воздушного пространства Российской Федерации" вводятся ограничения: п.58 "Приаэродромная территория является зоной с особыми условиями использования территории и отображается в схеме территориального планирования соответствующего субъекта Российской Федерации"Согласно Воздушного кодекса Российской Федерации от 19.03.1997 г. №60 ФЗ вводятся ограничения: ст.46 "Проектирование, строительство и развитие городских и сельских поселений, а также строительство и реконструкция промышленных, сельскохозяйственных и иных объектов в пределах приаэродромной территории должны проводиться с соблюдением требований безопасности полетов воздушных судов, с учетом возможных негативных воздействий оборудования аэродрома и полетов воздушных судов на здоровье граждан и деятельность юридических лиц и по согласованию с собственником аэродрома". Учётный номер зоны 31.00.2.387. Обременение возникает на основании: Воздушный кодекс Российской Федерации № 60-ФЗ, от 19 марта 1997 г., документ выдан Государственная Дума

1. Сведения о характерных точках границы уточняемого земельного участка с кадастровым номером 31:09:1706013:86

Зона № 2

Обозначение характерных точек границ	Существующие координаты, м		Уточненные координаты, м		Метод определения координат	Средняя квадратическая погрешность определения координат характерной точки (Mt), м	Формулы, примененные для расчета средней квадратической погрешности определения координат характерной точки (Mt), м
	X	Y	X	Y			
1	2	3	4	5	6	7	8
253	406 827,38	2 127 662,77	—	—	—	—	—
108	406 823,88	2 127 668,83	—	—			
111	406 770,16	2 127 637,87	—	—			
249	406 773,66	2 127 631,81	—	—			
н21У	—	—	406 819,51	2 127 664,40	Метод спутниковых геодезических измерений (определений)	0,10	√(0,07^2 + 0,07^2) = 0,10
н22У	—	—	406 815,99	2 127 670,45			
н23У	—	—	406 761,46	2 127 638,83			
н24У	—	—	406 764,99	2 127 632,78			

1	2	3	4	5	6	7	8
н21У	—	—	406 819,51	2 127 664,40	Метод спутниковых геодезических измерений (определений)	0,10	√(0,07^2 + 0,07^2) = 0,10

2. Сведения о частях границ уточняемого земельного участка с кадастровым номером 31:09:1706013:86

Обозначение части границ		Горизонтальное проложение (S), м	Описание прохождения части границ	Отметка о наличии земельного спора о местоположении границ земельного участка
от т.	до т.			
1	2	3	4	5
н21У	н22У	7,00	—	—
н22У	н23У	63,03		
н23У	н24У	7,00		
н24У	н21У	63,03		

3. Характеристики уточняемого земельного участка с кадастровым номером 31:09:1706013:86

№ п/п	Наименование характеристики земельного участка	Значение характеристики
1	2	3
1	Площадь земельного участка ± величина погрешности определения площади (Р ± ΔР), м²	441 ± 7
2	Формула, примененная для расчета предельной допустимой погрешности определения площади земельного участка (ΔР), м²	3,5*0,10*√(441,00) = 7
3	Иные сведения	Согласно Постановления Правительства РФ от 11.03.2010 г. №138 "Об утверждении Федеральных правил использования воздушного пространства Российской Федерации" вводятся ограничения: п.58 "Приаэродромная территория является зоной с особыми условиями использования территории и отображается в схеме территориального планирования соответствующего субъекта Российской Федерации"Согласно Воздушного кодекса Российской Федерации от 19.03.1997 г. №60 ФЗ вводятся ограничения: ст.46 "Проектирование, строительство и развитие городских и сельских поселений, а также строительство и реконструкция промышленных, сельскохозяйственных и иных объектов в пределах приаэродромной территории должны проводиться с соблюдением требований безопасности полетов воздушных судов, с учетом возможных негативных воздействий оборудования аэродрома и полетов воздушных судов на здоровье граждан и деятельность юридических лиц и по согласованию с собственником аэродрома". Учётный номер зоны 31.00.2.387. Обременение возникает на основании: Воздушный кодекс Российской Федерации № 60-ФЗ, от 19 марта 1997 г., документ выдан Государственная Дума

1. Сведения о характерных точках границы уточняемого земельного участка с кадастровым номером 31:09:1706013:21

Зона № 2

Обозначение характерных точек границ	Существующие координаты, м		Уточненные координаты, м		Метод определения координат	Средняя квадратическая погрешность определения координат характерной точки (Mt), м	Формулы, примененные для расчета средней квадратической погрешности определения координат характерной точки (Mt), м
	X	Y	X	Y			
1	2	3	4	5	6	7	8
50	406 751,42	2 127 475,91	—	—	—	—	—
51	406 737,68	2 127 499,15	—	—			
52	406 689,85	2 127 470,81	—	—			
53	406 703,56	2 127 447,61	—	—			
н75У	—	—	406 771,82	2 127 460,40	Метод спутниковых геодезических измерений (определений)	0,10	√(0,07^2 + 0,07^2) = 0,10
н71У	—	—	406 757,90	2 127 484,04			
н70У	—	—	406 707,33	2 127 454,21			
н76У	—	—	406 721,05	2 127 430,95			
н75У	—	—	406 771,82	2 127 460,40			

2. Сведения о частях границ уточняемого земельного участка с кадастровым номером 31:09:1706013:21

Обозначение части границ		Горизонтальное проложение (S), м	Описание прохождения части границ	Отметка о наличии земельного спора о местоположении границ земельного участка
от т.	до т.			
1	2	3	4	5
н75У	н71У	27,43	—	—
н71У	н70У	58,71		
н70У	н76У	27,00		
н76У	н75У	58,69		

3. Характеристики уточняемого земельного участка с кадастровым номером 31:09:1706013:21

№ п/п	Наименование характеристики земельного участка	Значение характеристики

1	2	3
1	Площадь земельного участка ± величина погрешности определения площади (Р ± ΔР), м²	1598 ± 14
2	Формула, примененная для расчета предельной допустимой погрешности определения площади земельного участка (ΔР), м²	3,5*0,10*√(1 598,00) = 14
3	Иные сведения	Согласно Постановления Правительства РФ от 11.03.2010 г. №138 "Об утверждении Федеральных правил использования воздушного пространства Российской Федерации" вводятся ограничения: п.58 "Приаэродромная территория является зоной с особыми условиями использования территории и отображается в схеме территориального планирования соответствующего субъекта Российской Федерации"Согласно Воздушного кодекса Российской Федерации от 19.03.1997 г. №60 ФЗ вводятся ограничения: ст.46 "Проектирование, строительство и развитие городских и сельских поселений, а также строительство и реконструкция промышленных, сельскохозяйственных и иных объектов в пределах приаэродромной территории должны проводиться с соблюдением требований безопасности полетов воздушных судов, с учетом возможных негативных воздействий оборудования аэродрома и полетов воздушных судов на здоровье граждан и деятельность юридических лиц и по согласованию с собственником аэродрома". Учётный номер зоны 31.00.2.387. Обременение возникает на основании: Воздушный кодекс Российской Федерации № 60-ФЗ, от 19 марта 1997 г., документ выдан Государственная Дума

1. Сведения о характерных точках границы уточняемого земельного участка с кадастровым номером 31:09:1706013:7

Зона № 2

Обозначение характерных точек границ	Существующие координаты, м		Уточненные координаты, м		Метод определения координат	Средняя квадратическая погрешность определения координат характерной точки (Mt), м	Формулы, примененные для расчета средней квадратической погрешности определения координат характерной точки (Mt), м
	X	Y	X	Y			
1	2	3	4	5	6	7	8
5	60 488,23	30 978,02	—	—	—	—	—
6	60 504,74	30 956,65	—	—			
7	60 555,56	30 992,20	—	—			
8	60 539,02	31 013,59	—	—			
н114У	—	—	406 654,24	2 127 518,53	Метод спутниковых геодезических измерений (определений)	0,10	√(0,07^2 + 0,07^2) = 0,10

1	2	3	4	5	6	7	8
н117У	—	—	406 600,57	2 127 486,68	Метод спутниковых геодезических измерений (определений)	0,10	√(0,07^2 + 0,07^2) = 0,10
н118У	—	—	406 614,26	2 127 463,48			
н119У	—	—	406 667,75	2 127 494,82			
н114У	—	—	406 654,24	2 127 518,53			

2. Сведения о частях границ уточняемого земельного участка с кадастровым номером 31:09:1706013:7

Обозначение части границ		Горизонтальное проложение (S), м	Описание прохождения части границ	Отметка о наличии земельного спора о местоположении границ земельного участка
от т.	до т.			
1	2	3	4	5
н114У	н117У	62,41	—	—
н117У	н118У	26,94		
н118У	н119У	61,99		
н119У	н114У	27,29		

3. Характеристики уточняемого земельного участка с кадастровым номером 31:09:1706013:7

№ п/п	Наименование характеристики земельного участка	Значение характеристики
1	2	3
1	Площадь земельного участка ± величина погрешности определения площади (Р ± ΔР), м²	1686 ± 14
2	Формула, примененная для расчета предельной допустимой погрешности определения площади земельного участка (ΔР), м²	3,5*0,10*√(1 686,00) = 14

1	2	3
3	Иные сведения	Запрещение. Обременение возникает на основании: Постановление о запрете на совершение действий по регистрации (pdf) № 46934868/3112, от 16 сентября 2021 г., документ выдан Корочанское районное отделение судебных приставов Управления Федеральной службы судебных приставов по Белгородской области (УФССП России по Белгородской области) Запрещение. Обременение возникает на основании: Постановление о запрете на совершение действий по регистрации (pdf) № 46935059/3112, от 16 сентября 2021 г., документ выдан Корочанское районное отделение судебных приставов Управления Федеральной службы судебных приставов по Белгородской области (УФССП России по Белгородской области) Запрещение. Обременение возникает на основании: Постановление о запрете на совершение действий по регистрации (pdf) № 197736255/5046, от 7 мая 2021 г., документ выдан Щелковский Районный Отдел Судебных Приставов Главное Управление Федеральной Службы Судебных Приставов России по Московской области Запрещение. Обременение возникает на основании: Постановление о запрете на совершение действий по регистрации (pdf) № 39066262/3112, от 28 сентября 2020 г., документ выдан Корочанское районное отделение судебных приставов Управления Федеральной службы судебных приставов по Белгородской области (УФССП России по Белгородской области) Запрещение. Обременение возникает на основании: постановление о запрете на совершение действий по регистрации № 28405571/3112, от 8 февраля 2019 г., документ выдан Корочанский РОСП УФССП России по Белгородской области Запрещение. Обременение возникает на основании: Постановление о запрете на совершение действий по регистрации № 27412811/3112, от 26 ноября 2018 г., документ выдан Корочанский РОСП УФССП по Белгородской области

1. Сведения о характерных точках границы уточняемого земельного участка с кадастровым номером 31:09:1706013:14

Зона № 2

Обозначение характерных точек границ	Существующие координаты, м		Уточненные координаты, м		Метод определения координат	Средняя квадратическая погрешность определения координат характерной точки (Mt), м	Формулы, примененные для расчета средней квадратической погрешности определения координат характерной точки (Mt), м
	X	Y	X	Y			
1	2	3	4	5	6	7	8
43	406 470,37	2 127 677,82	—	—	—	—	—
44	406 484,66	2 127 656,11	—	—			
45	406 551,27	2 127 695,23	—	—			
46	406 536,79	2 127 716,77	—	—			

1	2	3	4	5	6	7	8
н90У	—	—	406 572,75	2 127 680,49	Метод спутниковых геодезических измерений (определений)	0,10	√(0,07^2 + 0,07^2) = 0,10
н95У	—	—	406 558,15	2 127 704,17			
н104У	—	—	406 509,85	2 127 676,35			
н105У	—	—	406 496,13	2 127 668,46			
н106У	—	—	406 510,21	2 127 644,44			
н90У	—	—	406 572,75	2 127 680,49			

2. Сведения о частях границ уточняемого земельного участка с кадастровым номером 31:09:1706013:14

Обозначение части границ		Горизонтальное проложение (S), м	Описание прохождения части границ	Отметка о наличии земельного спора о местоположении границ земельного участка
от т.	до т.			
1	2	3	4	5
н90У	н95У	27,82	—	—
н95У	н104У	55,74		
н104У	н105У	15,83		
н105У	н106У	27,84		
н106У	н90У	72,19		

3. Характеристики уточняемого земельного участка с кадастровым номером 31:09:1706013:14

№ п/п	Наименование характеристики земельного участка	Значение характеристики
1	2	3
1	Площадь земельного участка ± величина погрешности определения площади (Р ± ΔР), м²	2000 ± 16
2	Формула, примененная для расчета предельной допустимой погрешности определения площади земельного участка (ΔР), м²	3,5*0,10*√(2 000,00) = 16

1	2	3
3	Иные сведения	Согласно Постановления Правительства РФ от 11.03.2010 г. №138 "Об утверждении Федеральных правил использования воздушного пространства Российской Федерации" вводятся ограничения: п.58 "Приаэродромная территория является зоной с особыми условиями использования территории и отображается в схеме территориального планирования соответствующего субъекта Российской Федерации"Согласно Воздушного кодекса Российской Федерации от 19.03.1997 г. №60 ФЗ вводятся ограничения: ст.46 "Проектирование, строительство и развитие городских и сельских поселений, а также строительство и реконструкция промышленных, сельскохозяйственных и иных объектов в пределах приаэродромной территории должны проводиться с соблюдением требований безопасности полетов воздушных судов, с учетом возможных негативных воздействий оборудования аэродрома и полетов воздушных судов на здоровье граждан и деятельность юридических лиц и по согласованию с собственником аэродрома". Учётный номер зоны 31.00.2.387. Обременение возникает на основании: Воздушный кодекс Российской Федерации № 60-ФЗ, от 19 марта 1997 г., документ выдан Государственная Дума

Описание местоположения здания, сооружения, объекта незавершенного строительства на земельном участке

1. Сведения о характерных точках контура

вид объекта недвижимости (здание, сооружение, объект незавершенного строительства)

кадастровый номер (обозначение) 31:09:1706013:75

Зона № 2

Номер контура	Номера характерных точек контура	Существующие			Уточненные			Метод определения координат	Средняя квадратическая погрешность определения координат характерной точки (Mt), м	Формулы, примененные для расчета средней квадратической погрешности определения координат характерной точки (Mt), м
		координаты, м		R, м	координаты, м		R, м			
		X	Y		X	Y				
1	2	3	4	5	6	7	8	9	10	11
—	н70О	—	—	—	406 612,09	2 127 485,82	—	Метод спутниковых геодезических измерений (определений)	0,10	√(0,07^2 + 0,07^2) = 0,10
	н71О	—	—	—	406 618,16	2 127 476,29	—			
	н72О	—	—	—	406 626,96	2 127 481,90	—			
	н73О	—	—	—	406 620,90	2 127 491,42	—			
	н70О	—	—	—	406 612,09	2 127 485,82	—			

2. Характеристики здания, сооружения, объекта незавершенного строительства с кадастровым номером (обозначением) 31:09:1706013:75

№ п/п	Наименование характеристики	Значение характеристики
1	2	3
1	Вид объекта недвижимости	Здание
2	Ранее присвоенный государственный учетный номер здания, сооружения, объекта незавершенного строительства (кадастровый, инвентарный или условный номер)	—

1	2	3
3	Кадастровый номер земельного участка (земельных участков), в границах которого (которых) расположено здание, сооружение, объект незавершенного строительства	31:09:1706013:7
4	Номер кадастрового квартала (кадастровых кварталов), в пределах которого (которых) расположено здание, сооружение, объекта незавершенного строительства	31:09:1706013
5	Адрес здания, сооружения, объекта незавершенного строительства	309235, Российская Федерация, Белгородская область, Корочанский р-н, Дальняя Игуменка с, Степная ул, д. 18
	Местоположение здания, сооружения, объекта незавершенного строительства	—
	Дополнительные сведения о местоположении	—
6	Иные сведения	—

1. Сведения о характерных точках контура

вид объекта недвижимости (здание, сооружение, объект незавершенного строительства) _____

кадастровый номер (обозначение) 31:09:1706013:76

Зона № 2

Номер контура	Номера характерных точек контура	Существующие			Уточненные			Метод определения координат	Средняя квадратическая погрешность определения координат характерной точки (Mt), м	Формулы, примененные для расчета средней квадратической погрешности определения координат характерной точки (Mt), м
		координаты, м		R, м	координаты, м		R, м			
		X	Y		X	Y				
1	2	3	4	5	6	7	8	9	10	11
—	н5О	—	—	—	406 805,20	2 127 669,50	—	Метод спутниковых геодезических измерений (определений)	0,10	√(0,07^2 + 0,07^2) = 0,10
	н6О	—	—	—	406 799,16	2 127 679,93	—			
	н7О	—	—	—	406 796,99	2 127 678,67	—			

1	2	3	4	5	6	7	8	9	10	11
—	н8О	—	—	—	406 796,49	2 127 679,54	—	Метод спутниковых геодезических измерений (определений)	0,10	√(0,07^2 + 0,07^2) = 0,10
	н9О	—	—	—	406 787,71	2 127 674,44	—			
	н10О	—	—	—	406 791,35	2 127 668,17	—			
	н11О	—	—	—	406 787,89	2 127 666,17	—			
	н12О	—	—	—	406 790,80	2 127 661,15	—			
	н5О	—	—	—	406 805,20	2 127 669,50	—			

2. Характеристики здания, сооружения, объекта незавершенного строительства с кадастровым номером (обозначением) 31:09:1706013:76

№ п/п	Наименование характеристики	Значение характеристики
1	2	3
1	Вид объекта недвижимости	Здание
2	Ранее присвоенный государственный учетный номер здания, сооружения, объекта незавершенного строительства (кадастровый, инвентарный или условный номер)	—
3	Кадастровый номер земельного участка (земельных участков), в границах которого (которых) расположено здание, сооружение, объект незавершенного строительства	31:09:1706013:48
4	Номер кадастрового квартала (кадастровых кварталов), в пределах которого (которых) расположено здание, сооружение, объекта незавершенного строительства	31:09:1706013
5	Адрес здания, сооружения, объекта незавершенного строительства	309235, Российская Федерация, Белгородская область, Корочанский р-н, Дальняя Игуменка с, Радужная ул, д 13
	Местоположение здания, сооружения, объекта незавершенного строительства	—
	Дополнительные сведения о местоположении	—

1	2	3
6	Иные сведения	—

1. Сведения о характерных точках контура

вид объекта недвижимости (здание, сооружение, объект незавершенного строительства) _____

кадастровый номер (обозначение) 31:09:1706013:78

Зона № 2

Номер контура	Номера характерных точек контура	Существующие координаты, м X	Существующие координаты, м Y	Существующие R, м	Уточненные координаты, м X	Уточненные координаты, м Y	Уточненные R, м	Метод определения координат	Средняя квадратическая погрешность определения координат характерной точки (Mt), м	Формулы, примененные для расчета средней квадратической погрешности определения координат характерной точки (Mt), м
1	2	3	4	5	6	7	8	9	10	11
—	н17О	—	—	—	406 705,27	2 127 854,46	—	Метод спутниковых геодезических измерений (определений)	0,10	√(0,07^2 + 0,07^2) = 0,10
	н18О	—	—	—	406 702,79	2 127 858,60	—			
	н19О	—	—	—	406 703,66	2 127 859,12	—			
	н20О	—	—	—	406 699,43	2 127 866,21	—			
	н21О	—	—	—	406 698,56	2 127 865,69	—			
	н22О	—	—	—	406 696,77	2 127 868,69	—			
	н23О	—	—	—	406 692,18	2 127 865,95	—			

1	2	3	4	5	6	7	8	9	10	11
—	н24О	—	—	—	406 689,91	2 127 866,51	—	Метод спутниковых геодезических измерений (определений)	0,10	√(0,07^2 + 0,07^2) = 0,10
	н25О	—	—	—	406 688,80	2 127 862,04	—			
	н26О	—	—	—	406 686,89	2 127 860,90	—			
	н27О	—	—	—	406 682,03	2 127 869,04	—			
	н28О	—	—	—	406 675,89	2 127 865,37	—			
	н29О	—	—	—	406 681,06	2 127 856,70	—			
	н30О	—	—	—	406 682,64	2 127 857,64	—			
	н31О	—	—	—	406 687,46	2 127 849,57	—			
	н32О	—	—	—	406 691,37	2 127 851,90	—			
	н33О	—	—	—	406 692,46	2 127 850,07	—			
	н34О	—	—	—	406 697,86	2 127 853,30	—			
	н35О	—	—	—	406 699,29	2 127 850,89	—			

1	2	3	4	5	6	7	8	9	10	11
—	н17О	—	—	—	406 705,27	2 127 854,46	—	Метод спутниковых геодезических измерений (определений)	0,10	√(0,07^2 + 0,07^2) = 0,10

2. Характеристики здания, сооружения, объекта незавершенного строительства с кадастровым номером (обозначением) 31:09:1706013:78

№ п/п	Наименование характеристики	Значение характеристики
1	2	3
1	Вид объекта недвижимости	Здание
2	Ранее присвоенный государственный учетный номер здания, сооружения, объекта незавершенного строительства (кадастровый, инвентарный или условный номер)	—
3	Кадастровый номер земельного участка (земельных участков), в границах которого (которых) расположено здание, сооружение, объект незавершенного строительства	31:09:1706013:41
4	Номер кадастрового квартала (кадастровых кварталов), в пределах которого (которых) расположено здание, сооружение, объекта незавершенного строительства	31:09:1706013
5	Адрес здания, сооружения, объекта незавершенного строительства	309235, Российская Федерация, Белгородская область, Корочанский р-н, Дальняя Игуменка с, Центральная ул, д 142
	Местоположение здания, сооружения, объекта незавершенного строительства	—
	Дополнительные сведения о местоположении	—
6	Иные сведения	—

1. Сведения о характерных точках контура

вид объекта недвижимости (здание, сооружение, объект незавершенного строительства) _____

кадастровый номер (обозначение) 31:09:1706013:80

Зона № 2

Номер контура	Номера характерных точек контура	Существующие			Уточненные			Метод определения координат	Средняя квадратическая погрешность определения координат характерной точки (Mt), м	Формулы, примененные для расчета средней квадратической погрешности определения координат характерной точки (Mt), м
		координаты, м		R, м	координаты, м		R, м			
		X	Y		X	Y				
1	2	3	4	5	6	7	8	9	10	11

1	2	3	4	5	6	7	8	9	10	11
—	н74О	—	—	—	406 600,79	2 127 509,63	—	Метод спутниковых геодезических измерений (определений)	0,10	√(0,07^2 + 0,07^2) = 0,10
	н75О	—	—	—	406 601,60	2 127 507,92	—			
	н76О	—	—	—	406 601,11	2 127 505,80	—			
	н77О	—	—	—	406 602,10	2 127 504,02	—			
	н78О	—	—	—	406 603,95	2 127 503,54	—			
	н79О	—	—	—	406 605,59	2 127 504,47	—			
	н80О	—	—	—	406 606,68	2 127 502,60	—			
	н81О	—	—	—	406 614,83	2 127 507,34	—			
	н82О	—	—	—	406 612,22	2 127 511,95	—			
	н83О	—	—	—	406 612,26	2 127 513,41	—			
	н84О	—	—	—	406 611,65	2 127 514,50	—			
	н85О	—	—	—	406 610,26	2 127 515,07	—			

1	2	3	4	5	6	7	8	9	10	11
—	н86О	—	—	—	406 607,45	2 127 513,49	—	Метод спутниковых геодезических измерений (определений)	0,10	√(0,07^2 + 0,07^2) = 0,10
	н87О	—	—	—	406 606,75	2 127 514,69	—			
	н88О	—	—	—	406 603,64	2 127 512,88	—			
	н89О	—	—	—	406 604,33	2 127 511,70	—			
	н74О	—	—	—	406 600,79	2 127 509,63	—			

2. Характеристики здания, сооружения, объекта незавершенного строительства с кадастровым номером (обозначением) 31:09:1706013:80

№ п/п	Наименование характеристики	Значение характеристики
1	2	3
1	Вид объекта недвижимости	Здание
2	Ранее присвоенный государственный учетный номер здания, сооружения, объекта незавершенного строительства (кадастровый, инвентарный или условный номер)	—
3	Кадастровый номер земельного участка (земельных участков), в границах которого (которых) расположено здание, сооружение, объект незавершенного строительства	31:09:1706013:8
4	Номер кадастрового квартала (кадастровых кварталов), в пределах которого (которых) расположено здание, сооружение, объекта незавершенного строительства	31:09:1706013
5	Адрес здания, сооружения, объекта незавершенного строительства	309235, Российская Федерация, Белгородская область, Корочанский р-н, Дальняя Игуменка с, Степная ул, д. 16
	Местоположение здания, сооружения, объекта незавершенного строительства	—
	Дополнительные сведения о местоположении	—
6	Иные сведения	—

1. Сведения о характерных точках контура

вид объекта недвижимости (здание, сооружение, объект незавершенного строительства) _____

кадастровый номер (обозначение) 31:09:1706013:81

Зона № 2

Номер контура	Номера характерных точек контура	Существующие			Уточненные			Метод определения координат	Средняя квадратическая погрешность определения координат характерной точки (Mt), м	Формулы, примененные для расчета средней квадратической погрешности определения координат характерной точки (Mt), м
		координаты, м		R, м	координаты, м		R, м			
		X	Y		X	Y				
1	2	3	4	5	6	7	8	9	10	11
—	н66О	—	—	—	406 671,05	2 127 408,40	—	Метод спутниковых геодезических измерений (определений)	0,10	√(0,07^2 + 0,07^2) = 0,10
	н67О	—	—	—	406 664,42	2 127 419,66	—			
	н68О	—	—	—	406 656,18	2 127 414,82	—			
	н69О	—	—	—	406 662,81	2 127 403,55	—			
	н66О	—	—	—	406 671,05	2 127 408,40	—			

2. Характеристики здания, сооружения, объекта незавершенного строительства с кадастровым номером (обозначением) 31:09:1706013:81

№ п/п	Наименование характеристики	Значение характеристики
1	2	3
1	Вид объекта недвижимости	Здание
2	Ранее присвоенный государственный учетный номер здания, сооружения, объекта незавершенного строительства (кадастровый, инвентарный или условный номер)	—

1	2	3
3	Кадастровый номер земельного участка (земельных участков), в границах которого (которых) расположено здание, сооружение, объект незавершенного строительства	31:09:1706013:4
4	Номер кадастрового квартала (кадастровых кварталов), в пределах которого (которых) расположено здание, сооружение, объекта незавершенного строительства	31:09:1706013
5	Адрес здания, сооружения, объекта незавершенного строительства	309235, Российская Федерация, Белгородская область, Корочанский р-н, Дальняя Игуменка с, Степная ул, д 24
	Местоположение здания, сооружения, объекта незавершенного строительства	—
	Дополнительные сведения о местоположении	—
6	Иные сведения	—

1. Сведения о характерных точках контура

вид объекта недвижимости (здание, сооружение, объект незавершенного строительства) _____

кадастровый номер (обозначение) 31:09:1706015:213

Зона № 2

Номер контура	Номера характерных точек контура	Существующие			Уточненные			Метод определения координат	Средняя квадратическая погрешность определения координат характерной точки (Mt), м	Формулы, примененные для расчета средней квадратической погрешности определения координат характерной точки (Mt), м
		координаты, м		R, м	координаты, м		R, м			
		X	Y		X	Y				
1	2	3	4	5	6	7	8	9	10	11
—	н118О	—	—	—	406 521,86	2 127 742,53	—	Метод спутниковых геодезических измерений (определений)	0,10	√(0,07^2 + 0,07^2) = 0,10
	н119О	—	—	—	406 518,47	2 127 747,72	—			
	н120О	—	—	—	406 516,33	2 127 746,32	—			

1	2	3	4	5	6	7	8	9	10	11
—	н121О	—	—	—	406 512,73	2 127 751,85	—	Метод спутниковых геодезических измерений (определений)	0,10	√(0,07^2 + 0,07^2) = 0,10
	н122О	—	—	—	406 504,43	2 127 746,44	—			
	н123О	—	—	—	406 511,46	2 127 735,74	—			
	н118О	—	—	—	406 521,86	2 127 742,53	—			

2. Характеристики здания, сооружения, объекта незавершенного строительства с кадастровым номером (обозначением) 31:09:1706015:213

№ п/п	Наименование характеристики	Значение характеристики
1	2	3
1	Вид объекта недвижимости	Здание
2	Ранее присвоенный государственный учетный номер здания, сооружения, объекта незавершенного строительства (кадастровый, инвентарный или условный номер)	—
3	Кадастровый номер земельного участка (земельных участков), в границах которого (которых) расположено здание, сооружение, объект незавершенного строительства	31:09:1706013:16
4	Номер кадастрового квартала (кадастровых кварталов), в пределах которого (которых) расположено здание, сооружение, объекта незавершенного строительства	31:09:1706013
5	Адрес здания, сооружения, объекта незавершенного строительства	Белгородская область, р-н Корочанский, с. Дальняя Игуменка, ул. Центральная, д. 130
	Местоположение здания, сооружения, объекта незавершенного строительства	—
	Дополнительные сведения о местоположении	—
6	Иные сведения	—

Сведения о зданиях, сооружениях, объектах незавершенного строительства, необходимые для исправления реестровых ошибок в сведениях об описании их местоположения

1. Сведения о характерных точках контура здания, сооружения, объекта незавершенного строительства

с кадастровым номером 31:09:1706013:99

Зона № 2

Номер контура	Номера характерных точек контура	Существующие			Уточненные			Метод определения координат	Средняя квадратическая погрешность определения координат характерной точки (Mt), м	Формулы, примененные для расчета средней квадратической погрешности определения координат характерной точки (Mt), м
		координаты, м		R, м	координаты, м		R, м			
		X	Y		X	Y				
1	2	3	4	5	6	7	8	9	10	11
—	н110О	—	—	—	406 517,09	2 127 698,53	—	Метод спутниковых геодезических измерений (определений)	0,10	√(0,07^2 + 0,07^2) = 0,10
	н111О	—	—	—	406 512,34	2 127 706,20	—			
	н112О	—	—	—	406 503,16	2 127 700,52	—			
	н113О	—	—	—	406 507,90	2 127 692,85	—			
	н114О	—	—	—	406 510,88	2 127 694,69	—			
	н115О	—	—	—	406 512,25	2 127 692,47	—			
	н116О	—	—	—	406 515,14	2 127 694,26	—			

1	2	3	4	5	6	7	8	9	10	11
—	н117О	—	—	—	406 513,77	2 127 696,48	—	Метод спутниковых геодезических измерений (определений)	0,10	√(0,07^2 + 0,07^2) = 0,10
	н110О	—	—	—	406 517,09	2 127 698,53	—			

2. Иные сведения о здании, сооружении, объекте незавершенного строительства с кадастровым номером 31:09:1706013:99

1. —

1. Сведения о характерных точках контура здания, сооружения, объекта незавершенного строительства

с кадастровым номером 31:09:1706013:103

Зона № 2

Номер контура	Номера характерных точек контура	Существующие			Уточненные			Метод определения координат	Средняя квадратическая погрешность определения координат характерной точки (Mt), м	Формулы, примененные для расчета средней квадратической погрешности определения координат характерной точки (Mt), м
		координаты, м		R, м	координаты, м		R, м			
		X	Y		X	Y				
1	2	3	4	5	6	7	8	9	10	11
—	н106О	—	—	—	406 534,88	2 127 635,99	—	Метод спутниковых геодезических измерений (определений)	0,10	√(0,07^2 + 0,07^2) = 0,10
	н107О	—	—	—	406 530,34	2 127 643,86	—			
	н108О	—	—	—	406 520,76	2 127 638,35	—			
	н109О	—	—	—	406 525,30	2 127 630,47	—			
	н106О	—	—	—	406 534,88	2 127 635,99	—			

2. Иные сведения о здании, сооружении, объекте незавершенного строительства с кадастровым номером 31:09:1706013:103

1. —

1. Сведения о характерных точках контура здания, сооружения, объекта незавершенного строительства

с кадастровым номером 31:09:1706013:87

Зона № 2

Номер контура	Номера характерных точек контура	Существующие			Уточненные			Метод определения координат	Средняя квадратическая погрешность определения координат характерной точки (Mt), м	Формулы, примененные для расчета средней квадратической погрешности определения координат характерной точки (Mt), м
		координаты, м		R, м	координаты, м		R, м			
		X	Y		X	Y				
1	2	3	4	5	6	7	8	9	10	11
—	н36О	—	—	—	406 613,08	2 127 807,48	—	Метод спутниковых геодезических измерений (определений)	0,10	√(0,07^2 + 0,07^2) = 0,10
	н37О	—	—	—	406 608,60	2 127 816,42	—			
	н38О	—	—	—	406 601,45	2 127 812,83	—			
	н39О	—	—	—	406 600,81	2 127 814,11	—			
	н40О	—	—	—	406 597,44	2 127 812,42	—			
	н41О	—	—	—	406 603,07	2 127 801,18	—			
	н42О	—	—	—	406 608,19	2 127 803,74	—			

1	2	3	4	5	6	7	8	9	10	11
—	н43О	—	—	—	406 607,67	2 127 804,77	—	Метод спутниковых геодезических измерений (определений)	0,10	√(0,07^2 + 0,07^2) = 0,10
	н36О	—	—	—	406 613,08	2 127 807,48	—			

2. Иные сведения о здании, сооружении, объекте незавершенного строительства с кадастровым номером 31:09:1706013:87

1. —

1. Сведения о характерных точках контура здания, сооружения, объекта незавершенного строительства

с кадастровым номером 31:09:1706013:82

Зона № 2

Номер контура	Номера характерных точек контура	Существующие			Уточненные			Метод определения координат	Средняя квадратическая погрешность определения координат характерной точки (Mt), м	Формулы, примененные для расчета средней квадратической погрешности определения координат характерной точки (Mt), м
		координаты, м		R, м	координаты, м		R, м			
		X	Y		X	Y				
1	2	3	4	5	6	7	8	9	10	11
—	н62О	—	—	—	406 758,79	2 127 475,88	—	Метод спутниковых геодезических измерений (определений)	0,10	√(0,07^2 + 0,07^2) = 0,10
	н63О	—	—	—	406 755,49	2 127 481,65	—			
	н64О	—	—	—	406 748,59	2 127 477,70	—			
	н65О	—	—	—	406 751,89	2 127 471,93	—			
	н62О	—	—	—	406 758,79	2 127 475,88	—			

2. Иные сведения о здании, сооружении, объекте незавершенного строительства с кадастровым номером 31:09:1706013:82

1. —

1. Сведения о характерных точках контура здания, сооружения, объекта незавершенного строительства

с кадастровым номером 31:09:1706013:100

Зона № 2

Номер контура	Номера характерных точек контура	Существующие			Уточненные			Метод определения координат	Средняя квадратическая погрешность определения координат характерной точки (Mt), м	Формулы, примененные для расчета средней квадратической погрешности определения координат характерной точки (Mt), м
		координаты, м		R, м	координаты, м		R, м			
		X	Y		X	Y				
1	2	3	4	5	6	7	8	9	10	11
—	н44О	—	—	—	406 658,40	2 127 625,14	—	Метод спутниковых геодезических измерений (определений)	0,10	√(0,07^2 + 0,07^2) = 0,10
	н45О	—	—	—	406 655,85	2 127 629,44	—			
	н46О	—	—	—	406 654,13	2 127 628,42	—			
	н47О	—	—	—	406 652,60	2 127 631,00	—			
	н48О	—	—	—	406 645,72	2 127 626,92	—			
	н49О	—	—	—	406 649,80	2 127 620,03	—			
	н44О	—	—	—	406 658,40	2 127 625,14	—			

2. Иные сведения о здании, сооружении, объекте незавершенного строительства с кадастровым номером 31:09:1706013:100

1.	—

1. Сведения о характерных точках контура здания, сооружения, объекта незавершенного строительства

с кадастровым номером 31:09:1706013:102

Зона № 2

Номер контура	Номера характерных точек контура	Существующие			Уточненные			Метод определения координат	Средняя квадратическая погрешность определения координат характерной точки (Mt), м	Формулы, примененные для расчета средней квадратической погрешности определения координат характерной точки (Mt), м
		координаты, м		R, м	координаты, м		R, м			
		X	Y		X	Y				
1	2	3	4	5	6	7	8	9	10	11
—	н13О	—	—	—	406 720,65	2 127 804,99	—	Метод спутниковых геодезических измерений (определений)	0,10	√(0,07^2 + 0,07^2) = 0,10
	н14О	—	—	—	406 714,14	2 127 816,42	—			
	н15О	—	—	—	406 702,21	2 127 809,62	—			
	н16О	—	—	—	406 708,72	2 127 798,20	—			
	н13О	—	—	—	406 720,65	2 127 804,99	—			

2. Иные сведения о здании, сооружении, объекте незавершенного строительства с кадастровым номером 31:09:1706013:102

1.	—

1. Сведения о характерных точках контура здания, сооружения, объекта незавершенного строительства

с кадастровым номером 31:09:1706013:83

Зона № 2

Номер контура	Номера характерных точек контура	Существующие координаты, м X	Существующие координаты, м Y	Существующие R, м	Уточненные координаты, м X	Уточненные координаты, м Y	Уточненные R, м	Метод определения координат	Средняя квадратическая погрешность определения координат характерной точки (Mt), м	Формулы, примененные для расчета средней квадратической погрешности определения координат характерной точки (Mt), м
1	2	3	4	5	6	7	8	9	10	11
—	н50О	—	—	—	406 662,74	2 127 593,80	—	Метод спутниковых геодезических измерений (определений)	0,10	√(0,07^2 + 0,07^2) = 0,10
	н51О	—	—	—	406 661,63	2 127 595,67	—			
	н52О	—	—	—	406 662,30	2 127 597,55	—			
	н53О	—	—	—	406 661,25	2 127 599,32	—			
	н54О	—	—	—	406 659,33	2 127 599,52	—			
	н55О	—	—	—	406 658,74	2 127 600,51	—			
	н56О	—	—	—	406 652,18	2 127 596,48	—			
	н57О	—	—	—	406 650,46	2 127 599,37	—			

1	2	3	4	5	6	7	8	9	10	11
—	н58О	—	—	—	406 645,18	2 127 596,12	—	Метод спутниковых геодезических измерений (определений)	0,10	√(0,07^2 + 0,07^2) = 0,10
	н59О	—	—	—	406 651,21	2 127 586,00	—			
	н60О	—	—	—	406 656,49	2 127 589,25	—			
	н61О	—	—	—	406 656,19	2 127 589,76	—			
	н50О	—	—	—	406 662,74	2 127 593,80	—			

2. Иные сведения о здании, сооружении, объекте незавершенного строительства с кадастровым номером 31:09:1706013:83

1. —

1. Сведения о характерных точках контура здания, сооружения, объекта незавершенного строительства

с кадастровым номером 31:09:1706013:79

Зона № 2

Номер контура	Номера характерных точек контура	Существующие			Уточненные			Метод определения координат	Средняя квадратическая погрешность определения координат характерной точки (Mt), м	Формулы, примененные для расчета средней квадратической погрешности определения координат характерной точки (Mt), м
		координаты, м		R, м	координаты, м		R, м			
		X	Y		X	Y				
1	2	3	4	5	6	7	8	9	10	11
—	н90О	—	—	—	406 589,75	2 127 568,96	—	Метод спутниковых геодезических измерений (определений)	0,10	√(0,07^2 + 0,07^2) = 0,10
	н91О	—	—	—	406 585,34	2 127 575,37	—			

1	2	3	4	5	6	7	8	9	10	11
—	н92О	—	—	—	406 579,80	2 127 571,57	—	Метод спутниковых геодезических измерений (определений)	0,10	√(0,07^2 + 0,07^2) = 0,10
	н93О	—	—	—	406 577,63	2 127 574,74	—			
	н94О	—	—	—	406 578,81	2 127 575,55	—			
	н95О	—	—	—	406 574,28	2 127 582,15	—			
	н96О	—	—	—	406 571,89	2 127 582,50	—			
	н97О	—	—	—	406 569,33	2 127 580,75	—			
	н98О	—	—	—	406 568,80	2 127 578,39	—			
	н99О	—	—	—	406 569,52	2 127 577,35	—			
	н100О	—	—	—	406 563,45	2 127 573,18	—			
	н101О	—	—	—	406 569,49	2 127 564,39	—			
	н102О	—	—	—	406 573,26	2 127 566,97	—			
	н103О	—	—	—	406 574,81	2 127 564,70	—			

1	2	3	4	5	6	7	8	9	10	11
—	н104О	—	—	—	406 579,08	2 127 567,63	—	Метод спутниковых геодезических измерений (определений)	0,10	√(0,07^2 + 0,07^2) = 0,10
	н105О	—	—	—	406 581,87	2 127 563,56	—			
	н90О	—	—	—	406 589,75	2 127 568,96	—			

2. Иные сведения о здании, сооружении, объекте незавершенного строительства с кадастровым номером 31:09:1706013:79

1. —

Схема геодезических построений

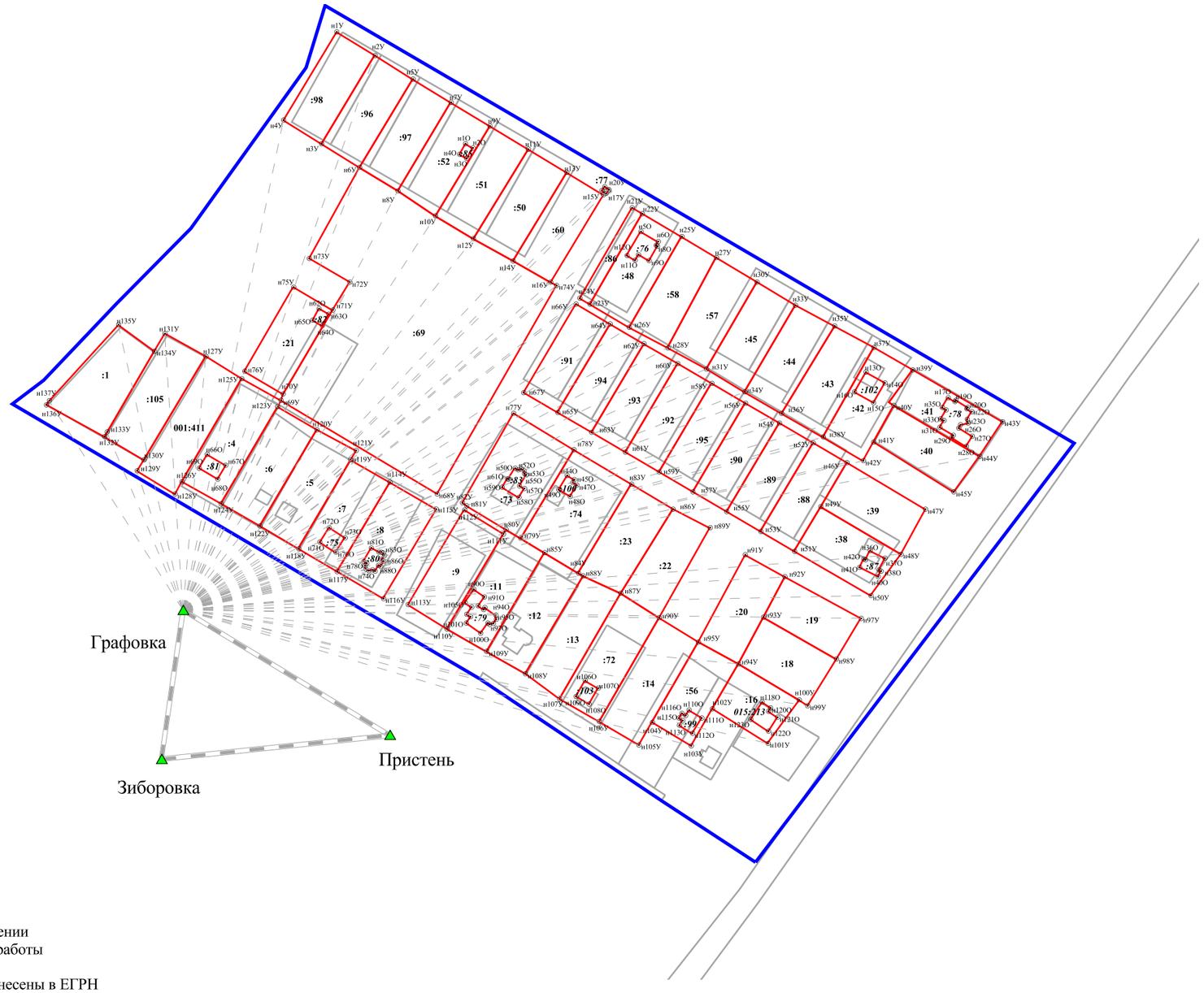

Условные обозначения

	граница уточняемого земельного участка, в отношении которого выполнялись комплексные кадастровые работы
	граница земельного участка, сведения о котором внесены в ЕГРН
:105	кадастровый номер земельного участка, учтенного в ЕГРН
:101	кадастровый номер ОКСа, учтенного в ЕГРН
н104У	характерная точка границы земельного участка
н96О	характерная точка контура здания, сооружения, объекта незавершенного строительства
31:09:1706013	граница и номер кадастрового квартала
н104У	направление от базовой станции до объектов, положение которых определяется приемниками ГЛОНАС или GPS

Пристень

Масштаб 1:3000

Схема границ земельных участков в квартале 31:09:1706013 в границах с.Дальняя Игуменка Мелиховского сельского поселения Корочанского района Белгородской области

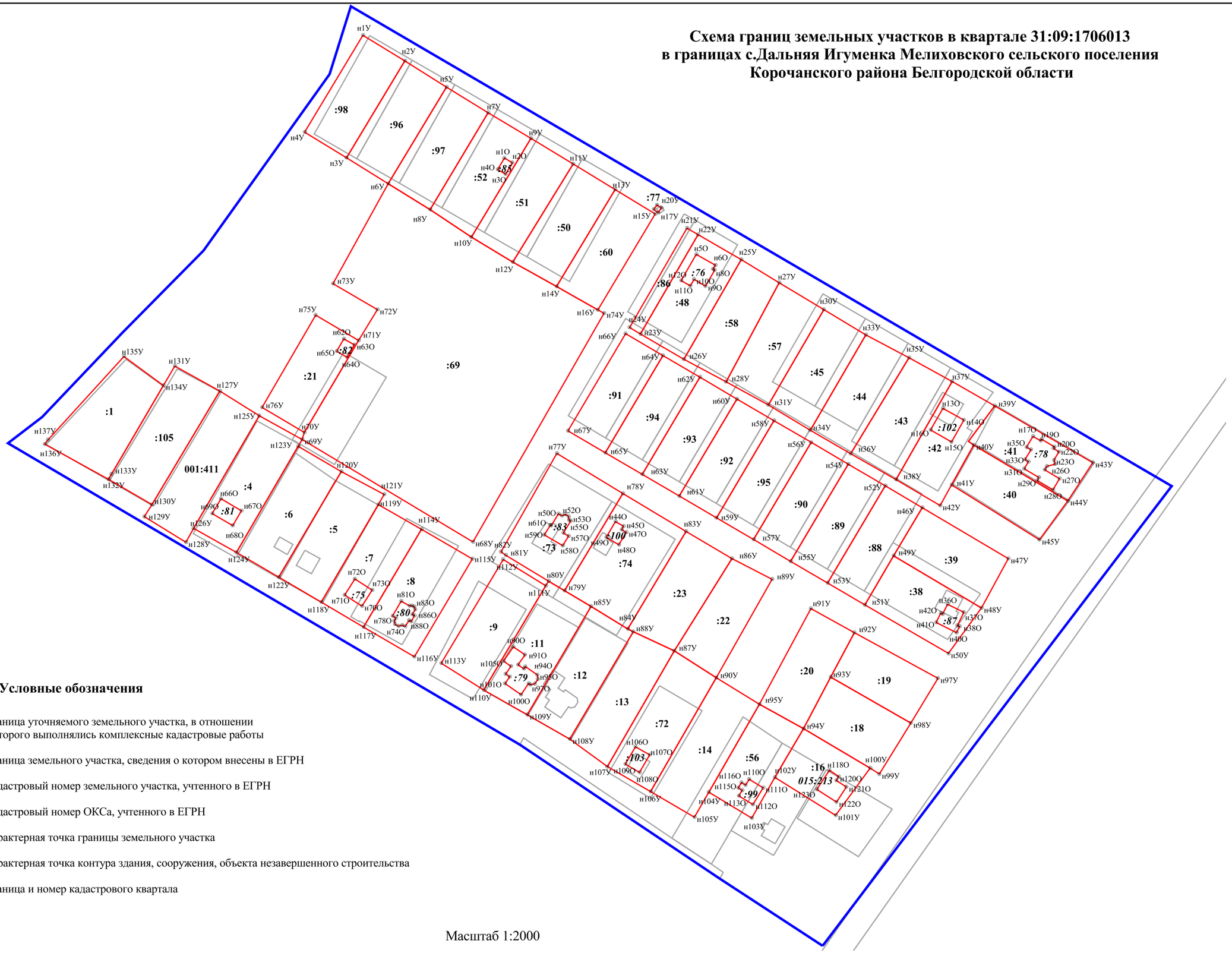

Условные обозначения

	граница уточняемого земельного участка, в отношении которого выполнялись комплексные кадастровые работы
	граница земельного участка, сведения о котором внесены в ЕГРН
:105	кадастровый номер земельного участка, учтенного в ЕГРН
:101	кадастровый номер ОКСа, учтенного в ЕГРН
н104У	характерная точка границы земельного участка
н96О	характерная точка контура здания, сооружения, объекта незавершенного строительства
31:09:1706013	граница и номер кадастрового квартала

Масштаб 1:2000

КАРТА-ПЛАН ТЕРРИТОРИИ

31:09:1706014

(номер кадастрового квартала (номера смежных кадастровых кварталов), являющегося (являющихся) территорией, на которой выполняются комплексные кадастровые работы)

Дата подготовки карты-плана территории **24 августа 2022 г.**

Пояснительная записка

1. Сведения о заказчике

Администрация муниципального района «Корочанский район» (ОГРН: 1023101336433, ИНН: 3110002415)

(полное наименование органа местного самоуправления муниципального района или городского округа, органа исполнительной власти города федерального значения Москвы, Санкт-Петербурга или Севастополя, основной государственный регистрационный номер, идентификационный номер налогоплательщика)

Постановление "Об утверждении карт-планов территории с.Дальяя Игуменка Мелиховского сельского поселения" № 661, от 31 августа 2022 г., выдан (составлен) Администрация муниципального района "Корочанский район"

(сведения об утверждении карты-плана территории)

2. Сведения о кадастровом инженере

Фамилия, имя, отчество (при наличии отчества): *Конюхова Оксана Анатольевна*

Страховой номер индивидуального лицевого счета: *04995347515*

Контактный телефон: *сот.: 8-910-320-32-01*

Адрес электронной почты и почтовый адрес, по которым осуществляется связь с кадастровым инженером: *ksenia_264@mail.ru*
308000, Белгородская обл, Белгород г, Славы пр-кт, д.110

Наименование саморегулируемой организации кадастровых инженеров (СРО), членом которой является кадастровый инженер:
Ассоциация СРО "ОПКД"

Номер регистрации в государственном реестре лиц, осуществляющих кадастровую деятельность: *19 584*

Сокращенное наименование юридического лица, если кадастровый инженер является работником юридического лица:
ООО "Белгородземпроект"

3. Основания выполнения комплексных кадастровых работ

№ 0126300008622000011/6, от 14 марта 2022 г., выдан (составлен) Администрация муниципального района «Корочанский район»

(наименование и реквизиты государственного или муниципального контракта на выполнение комплексных кадастровых работ)

4. Перечень документов, использованных при подготовке карты-плана территории

№ п/п	Наименование документа	Реквизиты документа
1	2	3

1	2	3
1	Постановление "О проведении комплексных кадастровых работ на территории с.Дальняя Игуменка Мелиховского сельского поселения Корочанского района Белгородской области	№ 29, от 26 января 2022 г., выдан (составлен) Администрация муниципального района "Корочанский район"
2	Выписка из информационной системы обеспечения градостроительной деятельности (ИСОГД), раздел 5 «Градостроительное зонирование», о кадастровом квартале 31:09:1706014	№ 777, от 21 марта 2022 г., выдан (составлен) Администрация муниципального района "Корочанский район"
3	Кадастровый план территории	№ б\н, от 14 декабря 2021 г.
4	Выписка из каталога координат и высот геодезических пунктов на Белгородскую область	№ 02-05-62/221, от 21 марта 2017 г., выдан (составлен) Управление Федеральной службы государственной регистрации, кадастра и картографии по Белгородской области

5. Сведения о геодезической основе, использованной при подготовке карты-плана территории

Система координат МСК-31

№ п/п	Название пункта и тип знака геодезической сети	Класс геодезической сети	Координаты, м		Сведения о состоянии на 17 мая 2022 г.		
			X	Y	наружного знака пункта	центра знака	марки
1	2	3	4	5	6	7	8
1	Графовка, пирамида	Государственная геодезическая сеть (ГГС) 3 кл.	373 942,07	2 123 628,34	Не обнаружен	Сохранился	Не обнаружен
2	Пристень, дв. пирамида	Государственная геодезическая сеть (ГГС) 2 кл.	377 555,35	2 121 094,10			
3	Зиборовка, дв. пирамида		369 766,34	2 121 008,94			

6. Сведения о средствах измерений

№ п/п	Наименование прибора (инструмента, аппаратуры)	Сведения об утверждении типа измерений	Реквизиты свидетельства о поверке прибора (инструмента, аппаратуры)
1	2	3	4
1	Аппаратура геодезическая спутниковая S660 (заводской номер S66497134318558)	Номер: 64206-16. Срок действия: 16.06.2021	Свидетельство о поверке №С-ГСХ/11-10-2021/101313093 от 11 октября 2021 г. действительно до 10 октября 2022 г.

7. Пояснения к разделам карты-плана территории

Уточняемые земельные участки
В рамках исполнения муниципального контракта от 14.03.2022 г. № 0126300008622000011/6 были проанализированы сведения ЕГРН, имеющиеся материалы и документы на объекты недвижимости при выполнении комплексных кадастровых работ. В результате чего было установлено, что в ЕГРН учтены сведения о 9 земельных участках в границах кадастрового квартала 31:09:1706014, границы которых не установлены в соответствии с требованиями законодательства. По результатам проведения ККР: площади земельных участков с кадастровыми номерами: 31:09:1706014:12; 31:09:1706014:11; 31:09:1706014:13; 31:09:1706014:1; 31:09:1706014:7; 31:09:1706014:25, увеличились в пределах минимального размера, установленного для территориальной зоны Ж-1Б. Минимальный размер земельного участка, согласно правилам землепользования и застройки, составляет 1000 кв.м., максимальный размер земельного участка составляет 2900 кв.м, что подтверждается Сведениями из раздела "Градостроительное зонирование" ИСОГД Мелиховского сельского поселения № 777 от 21.03.2022 г., выданной администрацией муниципального района «Корочанский район», что не противоречит ст.42.8 ФЗ от 24.07.2007 г. №221 «О кадастровой деятельности». Также по результатам проведения ККР: площади земельных участков с кадастровыми номерами: 31:09:1706014:38; 31:09:1706014:43; 31:09:1706014:91 уменьшились на величину менее 10 % от площади, указанной в сведениях в ЕГРН, что не противоречит ст.42.8 ФЗ №221 от 24.07.2007 г. «О кадастровой деятельности». В уточняемых земельных участках чересполосица с другими участками отсутствует.
Исправляемые земельные участки
В результате выполнения комплексных кадастровых работ при проведении геодезических спутниковых измерений, выявлен факт несоответствия границ у 61 земельных участков, учтенных в ЕГРН, с фактическим местоположением границ, расположенных на территории села Дальняя Игуменка, муниципального района «Корочанский район» Белгородской области в кадастровом квартале 31:09:1706014. А именно: фактические границы земельных участков не совпадают со сведениями, учтенными в ЕГРН (пересечения с объектами недвижимости, хозяйственными постройками, заборами и другими вспомогательными объектами, которые существуют на местности более 15 лет). По результатам проведения ККР площади земельных участков с кадастровыми номерами 31:09:1706014:158; 31:09:1706014:111; 31:09:1706014:27; 31:09:1706014:37; 31:09:1706014:370, расположенные в территориальной зоне Ж-1Б. (Зона застройки индивидуальными жилыми домами с содержанием домашнего скота и птицы), согласно Сведениям из раздела "Градостроительное зонирование" ИСОГД Мелиховского сельского поселения № 777 от 21.03.2022 г., выданной администрацией муниципального района «Корочанский район», не изменились и соответствуют данным ЕГРН. Площади земельных участков с кадастровыми номерами: 31:09:1706014:78; 31:09:1706014:64; 31:09:1706014:10; 31:09:1706014:88; 31:09:1706014:136; 31:09:1706014:82; 31:09:1706014:72; 31:09:1706014:5; 31:09:1706014:109; 31:09:1706014:66; 31:09:1706014:369; 31:09:1706014:110; 31:09:1706014:93; 31:09:1706014:4; 31:09:1706014:80; 31:09:1706014:61; 31:09:1706014:15; 31:09:1706014:85; 31:09:1706014:60; 31:09:1706014:35; 31:09:1706014:94; 31:09:1706014:28; 31:09:1706014:112; 31:09:1706014:75; 31:09:1706014:36; 31:09:1706014:81; 31:09:1706014:48; 31:09:1706014:113; 31:09:1706014:83; 31:09:1706014:90; 31:09:1706014:17; 31:09:1706014:41; 31:09:1706014:18; 31:09:1706014:92; 31:09:1706014:40; 31:09:1706014:6; 31:09:1706014:31; 31:09:1706014:8; 31:09:1706014:67; 31:09:1706014:23; 31:09:1706014:155; 31:09:1706014:24, увеличились в пределах минимального размера, установленного для территориальной зоны Ж-1Б. Минимальный размер земельного участка, согласно правилам землепользования и застройки, составляет 1000 кв.м., максимальный размер земельного участка составляет 2900 кв.м, что подтверждается Сведениями из раздела "Градостроительное зонирование" ИСОГД Мелиховского сельского поселения № 777 от 21.03.2022 г., выданной администрацией муниципального района «Корочанский район», что не противоречит ст.42.8 ФЗ от 24.07.2007 г. №221 «О кадастровой деятельности». Также по результатам проведения ККР: площадь земельных участков с кадастровыми номерами: 31:09:1706014:134; 31:09:1706014:135; 31:09:1706014:162; 31:09:1706014:21; 31:09:1706014:26; 31:09:1706014:54; 31:09:1706014:58; 31:09:1706014:62; 31:09:1706014:63; 31:09:1706014:69; 31:09:1706014:74; 31:09:1706014:79; 31:09:1706014:84; 31:09:1706014:87, уменьшилась на величину менее 10 % от площади, указанной в сведениях в ЕГРН, что не противоречит ст.42.8 ФЗ №221 от 24.07.2007 г. «О кадастровой деятельности». В исправляемых земельных участках чересполосица с другими участками отсутствует.

Уточняемые объекты капитального строительства
В рамках исполнения муниципального контракта от 14.03.2022 г. № 0126300008622000011/6 были проанализированы сведения ЕГРН и сведения картографических материалов. В результате чего было установлено, что в ЕГРН учтены сведения о 18 объектах капитального строительства, границы которых не установлены в соответствии с требованиями законодательства.
Исправляемые объекты капитального строительства
В результате выполнения комплексных кадастровых работ, при проведении геодезических спутниковых измерений был выявлен факт наличия реестровой ошибки в объектах капитального строительства с кадастровыми номерами 31:09:1706014:151, 31:09:1706014:145, 31:09:1706014:371, 31:09:1706014:128, 31:09:1706014:163, 31:09:1706014:133, 31:09:1706014:156, 31:09:1706014:120, 31:09:1706014:143, 31:09:1706014:164, 31:09:1706014:152, 31:09:1706014:146, 31:09:1706014:147, 31:09:1706014:131, 31:09:1706014:148, 31:09:1706014:121, 31:09:1706014:380, 31:09:1706014:149, 31:09:1706014:122, 31:09:1706014:367, 31:09:1706014:139, 31:09:1706014:102, 31:09:1706014:144, 31:09:1706014:150, 31:09:1706014:378 внесенном в ЕГРН в соответствии с действующем законодательством, на территории кадастрового квартала 31:09:1706014- фактическое местоположение границ объекта не совпадает с границами объекта капитального строительства, включенного в ЕГРН. Объект недвижимости с кадастровым номером 31:09:1706014:151 расположен на земельном участке с кадастровым номером 31:09:1706014:136; Объект недвижимости с кадастровым номером 31:09:1706014:145 расположен на земельном участке с кадастровым номером 31:09:1706014:109; Объект недвижимости с кадастровым номером 31:09:1706014:371 расположен на земельном участке с кадастровым номером 31:09:1706014:75; Объект недвижимости с кадастровым номером 31:09:1706014:128 расположен на земельном участке с кадастровым номером 31:09:1706014:84; Объект недвижимости с кадастровым номером 31:09:1706014:163 расположен на земельном участке с кадастровым номером 31:09:1706014:32; Объект недвижимости с кадастровым номером 31:09:1706014:133 расположен на земельном участке с кадастровым номером 31:09:1706014:113; Объект недвижимости с кадастровым номером 31:09:1706014:156 расположен на земельном участке с кадастровым номером 31:09:1706014:82; Объект недвижимости с кадастровым номером 31:09:1706014:120 расположен на земельном участке с кадастровым номером 31:09:1706014:194; Объект недвижимости с кадастровым номером 31:09:1706014:143 расположен на земельном участке с кадастровым номером 31:09:1706014:54; Объект недвижимости с кадастровым номером 31:09:1706014:164 расположен на земельном участке с кадастровым номером 31:09:1706014:31; Объект недвижимости с кадастровым номером 31:09:1706014:152 расположен на земельном участке с кадастровым номером 31:09:1706014:66; Объект недвижимости с кадастровым номером 31:09:1706014:146 расположен на земельном участке с кадастровым номером 31:09:1706014:162; Объект недвижимости с кадастровым номером 31:09:1706014:147 расположен на земельном участке с кадастровым номером 31:09:1706014:72; Объект недвижимости с кадастровым номером 31:09:1706014:131 расположен на земельном участке с кадастровым номером 31:09:1706014:93; Объект недвижимости с кадастровым номером 31:09:1706014:148 расположен на земельном участке с кадастровым номером 31:09:1706014:110; Объект недвижимости с кадастровым номером 31:09:1706014:121 расположен на земельном участке с кадастровым номером 31:09:1706014:112; Объект недвижимости с кадастровым номером 31:09:1706014:380 расположен на земельном участке с кадастровым номером 31:09:1706014:17; Объект недвижимости с кадастровым номером 31:09:1706014:149 расположен на земельном участке с кадастровым номером 31:09:1706014:69; Объект недвижимости с кадастровым номером 31:09:1706014:122 расположен на земельном участке с кадастровым номером 31:09:1706014:155; Объект недвижимости с кадастровым номером 31:09:1706014:367 расположен на земельном участке с кадастровым номером 31:09:1706014:83; Объект недвижимости с кадастровым номером 31:09:1706014:139 расположен на земельном участке с кадастровым номером 31:09:1706014:85; Объект недвижимости с кадастровым номером 31:09:1706014:144 расположен на земельном участке с кадастровым номером 31:09:1706014:4; Объект недвижимости с кадастровым номером 31:09:1706014:150 расположен на земельном участке с кадастровым номером 31:09:1706014:87; Объект недвижимости с кадастровым номером 31:09:1706014:378 расположен на земельном участке с кадастровым номером 31:09:1706014:135; Так же обращаем внимание, что в XML – схеме, не предусмотрено указывать привязку земельного участка к исправляемым объектам капитального строительства.

Сведения об уточняемых земельных участках

1. Сведения о характерных точках границы уточняемого земельного участка с кадастровым номером 31:09:1706014:1

Зона № 2

Обозначение характерных точек границ	Существующие координаты, м		Уточненные координаты, м		Метод определения координат	Средняя квадратическая погрешность определения координат характерной точки (Mt), м	Формулы, примененные для расчета средней квадратической погрешности определения координат характерной точки (Mt), м
	X	Y	X	Y			
1	2	3	4	5	6	7	8
н57У	—	—	406 995,32	2 127 531,71	Метод спутниковых геодезических измерений (определений)	0,10	√(0,07^2 + 0,07^2) = 0,10
н62У	—	—	406 983,43	2 127 551,87			
н61У	—	—	406 981,61	2 127 554,97			
н81У	—	—	406 928,21	2 127 524,12			
н82У	—	—	406 943,12	2 127 499,93			
н58У	—	—	406 997,14	2 127 528,61			
н57У	—	—	406 995,32	2 127 531,71			

2. Сведения о частях границ уточняемого земельного участка с кадастровым номером 31:09:1706014:1

Обозначение части границ		Горизонтальное проложение (S), м	Описание прохождения части границ	Отметка о наличии земельного спора о местоположении границ земельного участка
от т.	до т.			
1	2	3	4	5
н57У	н62У	23,41	—	—
н62У	н61У	3,59		
н61У	н81У	61,67		
н81У	н82У	28,42		
н82У	н58У	61,16		
н58У	н57У	3,59		

3. Общие сведения об уточняемом земельном участке с кадастровым номером 31:09:1706014:1

№ п/п	Наименование характеристики земельного участка	Значение характеристики
1	2	3
1	Адрес земельного участка	309235, Российская Федерация, Белгородская область, Корочанский р-н, Дальняя Игуменка с
	Местоположение земельного участка (при отсутствии присвоенного адреса)	—
	Дополнительные сведения о местоположении земельного участка	—
2	Площадь земельного участка ± величина погрешности определения площади (Р ± ΔР), м²	1811 ± 15
3	Формула, примененная для расчета предельной допустимой погрешности определения площади земельного участка (ΔР), м²	3,5*0,10*√(1 811,00) = 15
4	Площадь земельного участка согласно сведениям Единого государственного реестра недвижимости (Ркад), м²	1 600
5	Оценка расхождения Р и Ркад (Р - Ркад), м²	211
6	Предельный минимальный и максимальный размеры земельного участка (Рмин и Рмакс), м²	Рмин = — Рмакс = —
7	Кадастровый или иной номер (обозначение) здания, сооружения, объекта незавершенного строительства, расположенного на земельном участке	—
8	Иные сведения	—

1. Сведения о характерных точках границы уточняемого земельного участка с кадастровым номером 31:09:1706014:7

Зона № 2

Обозначение характерных точек границ	Существующие координаты, м		Уточненные координаты, м		Метод определения координат	Средняя квадратическая погрешность определения координат характерной точки (Mt), м	Формулы, примененные для расчета средней квадратической погрешности определения координат характерной точки (Mt), м
	X	Y	X	Y			
1	2	3	4	5	6	7	8
н88У	—	—	406 861,48	2 127 637,73	Метод спутниковых геодезических измерений (определений)	0,10	√(0,07^2 + 0,07^2) = 0,10

1	2	3	4	5	6	7	8
н78У	—	—	406 915,21	2 127 669,98	Метод спутниковых геодезических измерений (определений)	0,10	√(0,07^2 + 0,07^2) = 0,10
н77У	—	—	406 913,91	2 127 672,18			
н80У	—	—	406 900,19	2 127 695,43			
н90У	—	—	406 846,39	2 127 663,66			
н88У	—	—	406 861,48	2 127 637,73			

2. Сведения о частях границ уточняемого земельного участка с кадастровым номером 31:09:1706014:7

Обозначение части границ		Горизонтальное проложение (S), м	Описание прохождения части границ	Отметка о наличии земельного спора о местоположении границ земельного участка
от т.	до т.			
1	2	3	4	5
н88У	н78У	62,67	—	—
н78У	н77У	2,56		
н77У	н80У	27,00		
н80У	н90У	62,48		
н90У	н88У	30,00		

3. Общие сведения об уточняемом земельном участке с кадастровым номером 31:09:1706014:7

№ п/п	Наименование характеристики земельного участка	Значение характеристики
1	2	3
1	Адрес земельного участка	309235, Российская Федерация, Белгородская область, Корочанский р-н, Дальняя Игуменка с
	Местоположение земельного участка (при отсутствии присвоенного адреса)	—
	Дополнительные сведения о местоположении земельного участка	—
2	Площадь земельного участка ± величина погрешности определения площади (Р ± ΔР), м²	1863 ± 15
3	Формула, примененная для расчета предельной допустимой погрешности определения площади земельного участка (ΔР), м²	3,5*0,10*√(1 863,00) = 15
4	Площадь земельного участка согласно сведениям Единого государственного реестра недвижимости (Ркад), м²	1 600

1	2	3
5	Оценка расхождения Р и Ркад (Р - Ркад), м²	263
6	Предельный минимальный и максимальный размеры земельного участка (Рмин и Рмакс), м²	Рмин = — Рмакс = —
7	Кадастровый или иной номер (обозначение) здания, сооружения, объекта незавершенного строительства, расположенного на земельном участке	—
8	Иные сведения	—

1. Сведения о характерных точках границы уточняемого земельного участка с кадастровым номером 31:09:1706014:11

Зона № 2

Обозначение характерных точек границ	Существующие координаты, м		Уточненные координаты, м		Метод определения координат	Средняя квадратическая погрешность определения координат характерной точки (Mt), м	Формулы, примененные для расчета средней квадратической погрешности определения координат характерной точки (Mt), м
	X	Y	X	Y			
1	2	3	4	5	6	7	8
н97У	—	—	406 792,85	2 127 750,56	Метод спутниковых геодезических измерений (определений)	0,10	√(0,07^2 + 0,07^2) = 0,10
н98У	—	—	406 848,80	2 127 782,97			
н99У	—	—	406 845,26	2 127 789,26			
н100У	—	—	406 836,68	2 127 807,07			
н101У	—	—	406 779,75	2 127 774,38			
н97У	—	—	406 792,85	2 127 750,56			

2. Сведения о частях границ уточняемого земельного участка с кадастровым номером 31:09:1706014:11

Обозначение части границ		Горизонтальное проложение (S), м	Описание прохождения части границ	Отметка о наличии земельного спора о местоположении границ земельного участка
от т.	до т.			
1	2	3	4	5
н97У	н98У	64,66	—	—

1	2	3	4	5
н98У	н99У	7,22	—	—
н99У	н100У	19,77		
н100У	н101У	65,65		
н101У	н97У	27,18		

3. Общие сведения об уточняемом земельном участке с кадастровым номером 31:09:1706014:11

№ п/п	Наименование характеристики земельного участка	Значение характеристики
1	2	3
1	Адрес земельного участка	309235, Российская Федерация, Белгородская область, Корочанский р-н, Дальняя Игуменка с
	Местоположение земельного участка (при отсутствии присвоенного адреса)	—
	Дополнительные сведения о местоположении земельного участка	—
2	Площадь земельного участка ± величина погрешности определения площади (Р ± ΔР), м²	1758 ± 15
3	Формула, примененная для расчета предельной допустимой погрешности определения площади земельного участка (ΔР), м²	3,5*0,10*√(1 758,00) = 15
4	Площадь земельного участка согласно сведениям Единого государственного реестра недвижимости (Ркад), м²	1 600
5	Оценка расхождения Р и Ркад (Р - Ркад), м²	158
6	Предельный минимальный и максимальный размеры земельного участка (Рмин и Рмакс), м²	Рмин = — Рмакс = —
7	Кадастровый или иной номер (обозначение) здания, сооружения, объекта незавершенного строительства, расположенного на земельном участке	—
8	Иные сведения	—

1. Сведения о характерных точках границы уточняемого земельного участка с кадастровым номером 31:09:1706014:12

Зона № 2

Обозначение характерных точек границ	Существующие координаты, м		Уточненные координаты, м		Метод определения координат	Средняя квадратическая погрешность определения координат характерной точки (Mt), м	Формулы, примененные для расчета средней квадратической погрешности определения координат характерной точки (Mt), м
	X	Y	X	Y			
1	2	3	4	5	6	7	8
н102У	—	—	406 834,82	2 127 810,93	Метод спутниковых геодезических измерений (определений)	0,10	√(0,07^2 + 0,07^2) = 0,10
н103У	—	—	406 822,45	2 127 829,60			
н104У	—	—	406 765,68	2 127 797,27			
н101У	—	—	406 779,75	2 127 774,38			
н100У	—	—	406 836,68	2 127 807,07			
н102У	—	—	406 834,82	2 127 810,93			

2. Сведения о частях границ уточняемого земельного участка с кадастровым номером 31:09:1706014:12

Обозначение части границ		Горизонтальное проложение (S), м	Описание прохождения части границ	Отметка о наличии земельного спора о местоположении границ земельного участка
от т.	до т.			
1	2	3	4	5
н102У	н103У	22,40	—	—
н103У	н104У	65,33		
н104У	н101У	26,87		
н101У	н100У	65,65		
н100У	н102У	4,28		

3. Общие сведения об уточняемом земельном участке с кадастровым номером 31:09:1706014:12

№ п/п	Наименование характеристики земельного участка	Значение характеристики
1	2	3

1	2	3
1	Адрес земельного участка	309235, Российская Федерация, Белгородская область, Корочанский р-н, Дальняя Игуменка с
	Местоположение земельного участка (при отсутствии присвоенного адреса)	—
	Дополнительные сведения о местоположении земельного участка	—
2	Площадь земельного участка ± величина погрешности определения площади (Р ± ΔР), м²	1758 ± 15
3	Формула, примененная для расчета предельной допустимой погрешности определения площади земельного участка (ΔР), м²	3,5*0,10*√(1 758,00) = 15
4	Площадь земельного участка согласно сведениям Единого государственного реестра недвижимости (Ркад), м²	1 600
5	Оценка расхождения Р и Ркад (Р - Ркад), м²	158
6	Предельный минимальный и максимальный размеры земельного участка (Рмин и Рмакс), м²	Рмин = — Рмакс = —
7	Кадастровый или иной номер (обозначение) здания, сооружения, объекта незавершенного строительства, расположенного на земельном участке	—
8	Иные сведения	—

1. Сведения о характерных точках границы уточняемого земельного участка с кадастровым номером 31:09:1706014:13

Зона № 2

Обозначение характерных точек границ	Существующие координаты, м		Уточненные координаты, м		Метод определения координат	Средняя квадратическая погрешность определения координат характерной точки (Mt), м	Формулы, примененные для расчета средней квадратической погрешности определения координат характерной точки (Mt), м
	X	Y	X	Y			
1	2	3	4	5	6	7	8
5	—	—	406 820,05	2 127 833,60	Метод спутниковых геодезических измерений (определений)	0,10	√(0,07^2 + 0,07^2) = 0,10
н105У	—	—	406 808,44	2 127 853,74			
н106У	—	—	406 751,47	2 127 819,69			

1	2	3	4	5	6	7	8
н104У	—	—	406 765,68	2 127 797,27	Метод спутниковых геодезических измерений (определений)	0,10	√(0,07^2 + 0,07^2) = 0,10
н103У	—	—	406 822,45	2 127 829,60			
5	—	—	406 820,05	2 127 833,60			

2. Сведения о частях границ уточняемого земельного участка с кадастровым номером 31:09:1706014:13

Обозначение части границ		Горизонтальное проложение (S), м	Описание прохождения части границ	Отметка о наличии земельного спора о местоположении границ земельного участка
от т.	до т.			
1	2	3	4	5
5	н105У	23,25	—	—
н105У	н106У	66,37		
н106У	н104У	26,54		
н104У	н103У	65,33		
н103У	5	4,66		

3. Общие сведения об уточняемом земельном участке с кадастровым номером 31:09:1706014:13

№ п/п	Наименование характеристики земельного участка	Значение характеристики
1	2	3
1	Адрес земельного участка	309235, Российская Федерация, Белгородская область, Корочанский р-н, Дальняя Игуменка с
	Местоположение земельного участка (при отсутствии присвоенного адреса)	—
	Дополнительные сведения о местоположении земельного участка	—
2	Площадь земельного участка ± величина погрешности определения площади (Р ± ΔР), м²	1791 ± 15
3	Формула, примененная для расчета предельной допустимой погрешности определения площади земельного участка (ΔР), м²	3,5*0,10*√(1 791,00) = 15
4	Площадь земельного участка согласно сведениям Единого государственного реестра недвижимости (Ркад), м²	1 600
5	Оценка расхождения Р и Ркад (Р - Ркад), м²	191
6	Предельный минимальный и максимальный размеры земельного участка (Рмин и Рмакс), м²	Рмин = — Рмакс = —

1	2	3
7	Кадастровый или иной номер (обозначение) здания, сооружения, объекта незавершенного строительства, расположенного на земельном участке	—
8	Иные сведения	—

1. Сведения о характерных точках границы уточняемого земельного участка с кадастровым номером 31:09:1706014:25

Зона № 2

Обозначение характерных точек границ	Существующие координаты, м		Уточненные координаты, м		Метод определения координат	Средняя квадратическая погрешность определения координат характерной точки (Mt), м	Формулы, примененные для расчета средней квадратической погрешности определения координат характерной точки (Mt), м
	X	Y	X	Y			
1	2	3	4	5	6	7	8
н94У	—	—	406 875,48	2 127 736,84	Метод спутниковых геодезических измерений (определений)	0,10	√(0,07^2 + 0,07^2) = 0,10
н122У	—	—	406 932,17	2 127 769,33			
н121У	—	—	406 916,97	2 127 794,29			
н184У	—	—	406 861,30	2 127 761,60			
н96У	—	—	406 862,19	2 127 759,61			
н94У	—	—	406 875,48	2 127 736,84			

2. Сведения о частях границ уточняемого земельного участка с кадастровым номером 31:09:1706014:25

Обозначение части границ		Горизонтальное проложение (S), м	Описание прохождения части границ	Отметка о наличии земельного спора о местоположении границ земельного участка
от т.	до т.			
1	2	3	4	5
н94У	н122У	65,34	—	—
н122У	н121У	29,22		
н121У	н184У	64,56		
н184У	н96У	2,18		

1	2	3	4	5
н96У	н94У	26,36	—	—

3. Общие сведения об уточняемом земельном участке с кадастровым номером 31:09:1706014:25

№ п/п	Наименование характеристики земельного участка	Значение характеристики
1	2	3
1	Адрес земельного участка	309235, Российская Федерация, Белгородская область, Корочанский р-н, Дальняя Игуменка с
	Местоположение земельного участка (при отсутствии присвоенного адреса)	—
	Дополнительные сведения о местоположении земельного участка	—
2	Площадь земельного участка ± величина погрешности определения площади (Р ± ΔР), м²	1878 ± 15
3	Формула, примененная для расчета предельной допустимой погрешности определения площади земельного участка (ΔР), м²	3,5*0,10*√(1 878,00) = 15
4	Площадь земельного участка согласно сведениям Единого государственного реестра недвижимости (Ркад), м²	1 600
5	Оценка расхождения Р и Ркад (Р - Ркад), м²	278
6	Предельный минимальный и максимальный размеры земельного участка (Рмин и Рмакс), м²	Рмин = — Рмакс = —
7	Кадастровый или иной номер (обозначение) здания, сооружения, объекта незавершенного строительства, расположенного на земельном участке	—
8	Иные сведения	—

1. Сведения о характерных точках границы уточняемого земельного участка с кадастровым номером 31:09:1706014:38

Зона № 2

Обозначение характерных точек границ	Существующие координаты, м		Уточненные координаты, м		Метод определения координат	Средняя квадратическая погрешность определения координат характерной точки (Mt), м	Формулы, примененные для расчета средней квадратической погрешности определения координат характерной точки (Mt), м
	X	Y	X	Y			
1	2	3	4	5	6	7	8

1	2	3	4	5	6	7	8
н180У	—	—	407 003,17	2 127 940,91	Метод спутниковых геодезических измерений (определений)	0,10	√(0,07^2 + 0,07^2) = 0,10
н179У	—	—	406 990,12	2 127 963,18			
н137У	—	—	406 933,22	2 127 929,05			
н136У	—	—	406 944,69	2 127 907,84			
н180У	—	—	407 003,17	2 127 940,91			

2. Сведения о частях границ уточняемого земельного участка с кадастровым номером 31:09:1706014:38

Обозначение части границ		Горизонтальное проложение (S), м	Описание прохождения части границ	Отметка о наличии земельного спора о местоположении границ земельного участка
от т.	до т.			
1	2	3	4	5
н180У	н179У	25,81	—	—
н179У	н137У	66,35		
н137У	н136У	24,11		
н136У	н180У	67,18		

3. Общие сведения об уточняемом земельном участке с кадастровым номером 31:09:1706014:38

№ п/п	Наименование характеристики земельного участка	Значение характеристики
1	2	3
1	Адрес земельного участка	309235, Российская Федерация, Белгородская область, Корочанский р-н, Дальняя Игуменка с
	Местоположение земельного участка (при отсутствии присвоенного адреса)	—
	Дополнительные сведения о местоположении земельного участка	—
2	Площадь земельного участка ± величина погрешности определения площади (Р ± ΔР), м²	1666 ± 14
3	Формула, примененная для расчета предельной допустимой погрешности определения площади земельного участка (ΔР), м²	3,5*0,10*√(1 666,00) = 14
4	Площадь земельного участка согласно сведениям Единого государственного реестра недвижимости (Ркад), м²	1 674
5	Оценка расхождения Р и Ркад (Р - Ркад), м²	8

1	2	3
6	Предельный минимальный и максимальный размеры земельного участка (Рмин и Рмакс), м²	Рмин = — Рмакс = —
7	Кадастровый или иной номер (обозначение) здания, сооружения, объекта незавершенного строительства, расположенного на земельном участке	31:09:1706001:255
8	Иные сведения	—

1. Сведения о характерных точках границы уточняемого земельного участка с кадастровым номером 31:09:1706014:43

Зона № 2

Обозначение характерных точек границ	Существующие координаты, м		Уточненные координаты, м		Метод определения координат	Средняя квадратическая погрешность определения координат характерной точки (Mt), м	Формулы, примененные для расчета средней квадратической погрешности определения координат характерной точки (Mt), м
	X	Y	X	Y			
1	2	3	4	5	6	7	8
н181У	—	—	407 014,24	2 127 921,50	Метод спутниковых геодезических измерений (определений)	0,10	√(0,07^2 + 0,07^2) = 0,10
н180У	—	—	407 003,17	2 127 940,91			
н136У	—	—	406 944,69	2 127 907,84			
н130У	—	—	406 946,60	2 127 904,33			
н129У	—	—	406 956,96	2 127 887,76			
н181У	—	—	407 014,24	2 127 921,50			

2. Сведения о частях границ уточняемого земельного участка с кадастровым номером 31:09:1706014:43

Обозначение части границ		Горизонтальное проложение (S), м	Описание прохождения части границ	Отметка о наличии земельного спора о местоположении границ земельного участка
от т.	до т.			
1	2	3	4	5
н181У	н180У	22,34	—	—
н180У	н136У	67,18		

1	2	3	4	5
н136У	н130У	4,00	—	—
н130У	н129У	19,54		
н129У	н181У	66,48		

3. Общие сведения об уточняемом земельном участке с кадастровым номером 31:09:1706014:43

№ п/п	Наименование характеристики земельного участка	Значение характеристики
1	2	3
1	Адрес земельного участка	309235, Российская Федерация, Белгородская область, Корочанский р-н, Дальняя Игуменка с
	Местоположение земельного участка (при отсутствии присвоенного адреса)	—
	Дополнительные сведения о местоположении земельного участка	—
2	Площадь земельного участка ± величина погрешности определения площади (Р ± ΔР), м²	1535 ± 14
3	Формула, примененная для расчета предельной допустимой погрешности определения площади земельного участка (ΔР), м²	3,5*0,10*√(1 535,00) = 14
4	Площадь земельного участка согласно сведениям Единого государственного реестра недвижимости (Ркад), м²	1 600
5	Оценка расхождения Р и Ркад (Р - Ркад), м²	65
6	Предельный минимальный и максимальный размеры земельного участка (Рмин и Рмакс), м²	Рмин = — Рмакс = —
7	Кадастровый или иной номер (обозначение) здания, сооружения, объекта незавершенного строительства, расположенного на земельном участке	31:09:1706014:106
8	Иные сведения	—

1. Сведения о характерных точках границы уточняемого земельного участка с кадастровым номером 31:09:1706014:91

Зона № 2

Обозначение характерных точек границ	Существующие координаты, м		Уточненные координаты, м		Метод определения координат	Средняя квадратическая погрешность определения координат характерной точки (Mt), м	Формулы, примененные для расчета средней квадратической погрешности определения координат характерной точки (Mt), м
	X	Y	X	Y			

1	2	3	4	5	6	7	8
н26У	—	—	407 064,31	2 127 707,86	Метод спутниковых геодезических измерений (определений)	0,10	√(0,07^2 + 0,07^2) = 0,10
н25У	—	—	407 118,68	2 127 737,51			
н28У	—	—	407 119,77	2 127 738,14			
н29У	—	—	407 106,13	2 127 761,52			
н30У	—	—	407 058,35	2 127 734,23			
н31У	—	—	407 050,85	2 127 729,82			
н32У	—	—	407 054,57	2 127 723,68			
н26У	—	—	407 064,31	2 127 707,86			

2. Сведения о частях границ уточняемого земельного участка с кадастровым номером 31:09:1706014:91

Обозначение части границ		Горизонтальное проложение (S), м	Описание прохождения части границ	Отметка о наличии земельного спора о местоположении границ земельного участка
от т.	до т.			
1	2	3	4	5
н26У	н25У	61,93	—	—
н25У	н28У	1,26		
н28У	н29У	27,07		
н29У	н30У	55,02		
н30У	н31У	8,70		
н31У	н32У	7,18		
н32У	н26У	18,58		

3. Общие сведения об уточняемом земельном участке с кадастровым номером 31:09:1706014:91

№ п/п	Наименование характеристики земельного участка	Значение характеристики
1	2	3

1	2	3
1	Адрес земельного участка	309235, Российская Федерация, Белгородская область, Корочанский р-н, Дальняя Игуменка с, Кольская ул, д 12
	Местоположение земельного участка (при отсутствии присвоенного адреса)	—
	Дополнительные сведения о местоположении земельного участка	—
2	Площадь земельного участка ± величина погрешности определения площади (Р ± ΔР), м²	1680 ± 14
3	Формула, примененная для расчета предельной допустимой погрешности определения площади земельного участка (ΔР), м²	3,5*0,10*√(1 680,00) = 14
4	Площадь земельного участка согласно сведениям Единого государственного реестра недвижимости (Ркад), м²	1 703
5	Оценка расхождения Р и Ркад (Р - Ркад), м²	23
6	Предельный минимальный и максимальный размеры земельного участка (Рмин и Рмакс), м²	Рмин = — Рмакс = —
7	Кадастровый или иной номер (обозначение) здания, сооружения, объекта незавершенного строительства, расположенного на земельном участке	—
8	Иные сведения	—

Сведения об образуемых земельных участках

1. Сведения о характерных точках границ образуемых земельных участков

Обозначение земельного участка _____

Зона № _____

Обозначение характерных точек границ	Координаты, м		Метод определения координат	Средняя квадратическая погрешность определения координат характерной точки (Mt), м	Формулы, примененные для расчета средней квадратической погрешности определения координат характерной точки (Mt), м
	X	Y			
1	2	3	4	5	6

2. Сведения о частях границ образуемых земельных участков

Обозначение земельного участка _____

Обозначение части границ		Горизонтальное проложение (S), м	Описание прохождения части границ	Отметка о наличии земельного спора о местоположении границ земельного участка
от т.	до т.			
1	2	3	4	5

3. Общие сведения об образуемых земельных участках

Обозначение земельного участка _____

№ п/п	Наименование характеристики земельного участка	Значение характеристики
1	2	3
1	Адрес земельного участка	
2	Категория земель	
3	Вид разрешенного использования	
4	Площадь земельного участка ± величина погрешности определения площади (Р ± ΔР), м²	
5	Формула, примененная для расчета предельной допустимой погрешности определения площади земельного участка (ΔР), м²	
6	Предельный минимальный и максимальный размеры земельного участка (Рмин) и (Рмакс), м²	Рмин = Рмакс =
7	Кадастровый или иной номер (обозначение) здания, сооружения, объекта незавершенного строительства, расположенного на земельном участке	

1	2	3
8	Кадастровые номера исходных земельных участков	
	Иное	
9	Иные сведения	

4. Сведения о земельных участках, посредством которых обеспечивается доступ (проход или проезд от земельных участков общего пользования) к образуемым земельным участкам

№ п/п	Кадастровый номер или обозначение земельного участка, для которого обеспечивается доступ	Кадастровый номер или обозначение земельного участка, посредством которого обеспечивается доступ
1	2	3

Сведения об уточняемых земельных участках,
необходимые для исправления реестровых ошибок в сведениях о местоположении их границ

1. Сведения о характерных точках границы уточняемого земельного участка с кадастровым номером 31:09:1706014:85

Зона № 2

Обозначение характерных точек границ	Существующие координаты, м		Уточненные координаты, м		Метод определения координат	Средняя квадратическая погрешность определения координат характерной точки (Mt), м	Формулы, примененные для расчета средней квадратической погрешности определения координат характерной точки (Mt), м
	X	Y	X	Y			
1	2	3	4	5	6	7	8
1	407 202,94	2 127 597,95	—	—	—	—	—
5	407 189,93	2 127 621,61	—	—			
172	407 136,36	2 127 590,39	—	—			
173	407 149,37	2 127 566,73	—	—			
н7У	—	—	407 198,48	2 127 596,73	Метод спутниковых геодезических измерений (определений)	0,10	√(0,07^2 + 0,07^2) = 0,10
н10У	—	—	407 185,07	2 127 620,06			
н11У	—	—	407 129,13	2 127 589,83			
н12У	—	—	407 134,64	2 127 579,46			
н8У	—	—	407 141,81	2 127 565,99			
н7У	—	—	407 198,48	2 127 596,73			

2. Сведения о частях границ уточняемого земельного участка с кадастровым номером 31:09:1706014:85

Обозначение части границ		Горизонтальное проложение (S), м	Описание прохождения части границ	Отметка о наличии земельного спора о местоположении границ земельного участка
от т.	до т.			
1	2	3	4	5
н7У	н10У	26,91	—	—
н10У	н11У	63,59		
н11У	н12У	11,74		

1	2	3	4	5
н12У	н8У	15,26	—	—
н8У	н7У	64,47		

3. Характеристики уточняемого земельного участка с кадастровым номером 31:09:1706014:85

№ п/п	Наименование характеристики земельного участка	Значение характеристики
1	2	3
1	Площадь земельного участка ± величина погрешности определения площади (Р ± ΔР), м²	1726 ± 15
2	Формула, примененная для расчета предельной допустимой погрешности определения площади земельного участка (ΔР), м²	3,5*0,10*√(1 726,00) = 15
3	Иные сведения	Согласно Постановления Правительства РФ от 11.03.2010 г. №138 "Об утверждении Федеральных правил использования воздушного пространства Российской Федерации" вводятся ограничения: п.58 "Приаэродромная территория является зоной с особыми условиями использования территории и отображается в схеме территориального планирования соответствующего субъекта Российской Федерации"Согласно Воздушного кодекса Российской Федерации от 19.03.1997 г. №60 ФЗ вводятся ограничения: ст.46 "Проектирование, строительство и развитие городских и сельских поселений, а также строительство и реконструкция промышленных, сельскохозяйственных и иных объектов в пределах приаэродромной территории должны проводиться с соблюдением требований безопасности полетов воздушных судов, с учетом возможных негативных воздействий оборудования аэродрома и полетов воздушных судов на здоровье граждан и деятельность юридических лиц и по согласованию с собственником аэродрома". Учётный номер зоны 31.00.2.387. Обременение возникает на основании: Воздушный кодекс Российской Федерации № 60-ФЗ, от 19 марта 1997 г., документ выдан Государственная Дума

1. Сведения о характерных точках границы уточняемого земельного участка с кадастровым номером 31:09:1706014:90

Зона № 2

Обозначение характерных точек границ	Существующие координаты, м		Уточненные координаты, м		Метод определения координат	Средняя квадратическая погрешность определения координат характерной точки (Mt), м	Формулы, примененные для расчета средней квадратической погрешности определения координат характерной точки (Mt), м
	X	Y	X	Y			
1	2	3	4	5	6	7	8
155	407 047,71	2 127 623,01	—	—	—	—	—

1	2	3	4	5	6	7	8
203	407 060,74	2 127 599,33	—	—	—	—	—
204	407 113,85	2 127 631,34	—	—			
169	407 110,34	2 127 637,72	—	—			
156	407 100,82	2 127 654,99	—	—			
н48У	—	—	407 038,56	2 127 621,31	Метод спутниковых геодезических измерений (определений)	0,10	√(0,07^2 + 0,07^2) = 0,10
н49У	—	—	407 052,97	2 127 596,60			
н18У	—	—	407 109,24	2 127 627,21			
н17У	—	—	407 103,49	2 127 637,34			
н21У	—	—	407 096,38	2 127 650,94			
н48У	—	—	407 038,56	2 127 621,31			

2. Сведения о частях границ уточняемого земельного участка с кадастровым номером 31:09:1706014:90

Обозначение части границ		Горизонтальное проложение (S), м	Описание прохождения части границ	Отметка о наличии земельного спора о местоположении границ земельного участка
от т.	до т.			
1	2	3	4	5
н48У	н49У	28,60	—	—
н49У	н18У	64,06		
н18У	н17У	11,65		
н17У	н21У	15,35		
н21У	н48У	64,97		

3. Характеристики уточняемого земельного участка с кадастровым номером 31:09:1706014:90

№ п/п	Наименование характеристики земельного участка	Значение характеристики
1	2	3
1	Площадь земельного участка ± величина погрешности определения площади (Р ± ΔР), м²	1789 ± 15
2	Формула, примененная для расчета предельной допустимой погрешности определения площади земельного участка (ΔР), м²	3,5*0,10*√(1 789,00) = 15

1	2	3
3	Иные сведения	Согласно Постановления Правительства РФ от 11.03.2010 г. №138 "Об утверждении Федеральных правил использования воздушного пространства Российской Федерации" вводятся ограничения: п.58 "Приаэродромная территория является зоной с особыми условиями использования территории и отображается в схеме территориального планирования соответствующего субъекта Российской Федерации"Согласно Воздушного кодекса Российской Федерации от 19.03.1997 г. №60 ФЗ вводятся ограничения: ст.46 "Проектирование, строительство и развитие городских и сельских поселений, а также строительство и реконструкция промышленных, сельскохозяйственных и иных объектов в пределах приаэродромной территории должны проводиться с соблюдением требований безопасности полетов воздушных судов, с учетом возможных негативных воздействий оборудования аэродрома и полетов воздушных судов на здоровье граждан и деятельность юридических лиц и по согласованию с собственником аэродрома". Учётный номер зоны 31.00.2.387. Обременение возникает на основании: Воздушный кодекс Российской Федерации № 60-ФЗ, от 19 марта 1997 г., документ выдан Государственная Дума

1. Сведения о характерных точках границы уточняемого земельного участка с кадастровым номером 31:09:1706014:93

Зона № 2

Обозначение характерных точек границ	Существующие координаты, м		Уточненные координаты, м		Метод определения координат	Средняя квадратическая погрешность определения координат характерной точки (Mt), м	Формулы, примененные для расчета средней квадратической погрешности определения координат характерной точки (Mt), м
	X	Y	X	Y			
1	2	3	4	5	6	7	8
205	407 126,89	2 127 607,61	—	—	—	—	—
206	407 123,35	2 127 614,05	—	—			
204	407 113,85	2 127 631,34	—	—			
203	407 060,74	2 127 599,33	—	—			
207	407 073,75	2 127 575,70	—	—			
н15У	—	—	407 121,96	2 127 603,30	Метод спутниковых геодезических измерений (определений)	0,10	√(0,07^2 + 0,07^2) = 0,10
н14У	—	—	407 116,45	2 127 613,66			
н18У	—	—	407 109,24	2 127 627,21			

1	2	3	4	5	6	7	8
н49У	—	—	407 052,97	2 127 596,60	Метод спутниковых геодезических измерений (определений)	0,10	√(0,07^2 + 0,07^2) = 0,10
н50У	—	—	407 065,29	2 127 573,28			
н15У	—	—	407 121,96	2 127 603,30			

2. Сведения о частях границ уточняемого земельного участка с кадастровым номером 31:09:1706014:93

Обозначение части границ		Горизонтальное проложение (S), м	Описание прохождения части границ	Отметка о наличии земельного спора о местоположении границ земельного участка
от т.	до т.			
1	2	3	4	5
н15У	н14У	11,73	—	—
н14У	н18У	15,35		
н18У	н49У	64,06		
н49У	н50У	26,37		
н50У	н15У	64,13		

3. Характеристики уточняемого земельного участка с кадастровым номером 31:09:1706014:93

№ п/п	Наименование характеристики земельного участка	Значение характеристики
1	2	3
1	Площадь земельного участка ± величина погрешности определения площади (Р ± ΔР), м²	1713 ± 14
2	Формула, примененная для расчета предельной допустимой погрешности определения площади земельного участка (ΔР), м²	3,5*0,10*√(1 713,00) = 14

1	2	3
3	Иные сведения	Согласно Постановления Правительства РФ от 11.03.2010 г. №138 "Об утверждении Федеральных правил использования воздушного пространства Российской Федерации" вводятся ограничения: п.58 "Приаэродромная территория является зоной с особыми условиями использования территории и отображается в схеме территориального планирования соответствующего субъекта Российской Федерации"Согласно Воздушного кодекса Российской Федерации от 19.03.1997 г. №60 ФЗ вводятся ограничения: ст.46 "Проектирование, строительство и развитие городских и сельских поселений, а также строительство и реконструкция промышленных, сельскохозяйственных и иных объектов в пределах приаэродромной территории должны проводиться с соблюдением требований безопасности полетов воздушных судов, с учетом возможных негативных воздействий оборудования аэродрома и полетов воздушных судов на здоровье граждан и деятельность юридических лиц и по согласованию с собственником аэродрома". Учётный номер зоны 31.00.2.387. Обременение возникает на основании: Воздушный кодекс Российской Федерации № 60-ФЗ, от 19 марта 1997 г., документ выдан Государственная Дума

1. Сведения о характерных точках границы уточняемого земельного участка с кадастровым номером 31:09:1706014:136

Зона № 2

Обозначение характерных точек границ	Существующие координаты, м		Уточненные координаты, м		Метод определения координат	Средняя квадратическая погрешность определения координат характерной точки (Mt), м	Формулы, примененные для расчета средней квадратической погрешности определения координат характерной точки (Mt), м
	X	Y	X	Y			
1	2	3	4	5	6	7	8
1	407 052,08	2 127 565,65	—	—	—	—	—
1	407 038,82	2 127 589,17	—	—			
2	406 984,81	2 127 558,72	—	—			
2	406 986,57	2 127 555,59	—	—			
3	406 998,07	2 127 535,20	—	—			
н56У	—	—	407 048,73	2 127 563,19	Метод спутниковых геодезических измерений (определений)	0,10	√(0,07^2 + 0,07^2) = 0,10
н60У	—	—	407 034,54	2 127 586,95			
н61У	—	—	406 981,61	2 127 554,97			

1	2	3	4	5	6	7	8
н62У	—	—	406 983,43	2 127 551,87	Метод спутниковых геодезических измерений (определений)	0,10	√(0,07^2 + 0,07^2) = 0,10
н57У	—	—	406 995,32	2 127 531,71			
н56У	—	—	407 048,73	2 127 563,19			

2. Сведения о частях границ уточняемого земельного участка с кадастровым номером 31:09:1706014:136

Обозначение части границ		Горизонтальное проложение (S), м	Описание прохождения части границ	Отметка о наличии земельного спора о местоположении границ земельного участка
от т.	до т.			
1	2	3	4	5
н56У	н60У	27,67	—	—
н60У	н61У	61,84		
н61У	н62У	3,59		
н62У	н57У	23,41		
н57У	н56У	62,00		

3. Характеристики уточняемого земельного участка с кадастровым номером 31:09:1706014:136

№ п/п	Наименование характеристики земельного участка	Значение характеристики
1	2	3
1	Площадь земельного участка ± величина погрешности определения площади (Р ± ΔР), м²	1693 ± 14
2	Формула, примененная для расчета предельной допустимой погрешности определения площади земельного участка (ΔР), м²	3,5*0,10*√(1 693,00) = 14

1	2	3
3	Иные сведения	Согласно Постановления Правительства РФ от 11.03.2010 г. №138 "Об утверждении Федеральных правил использования воздушного пространства Российской Федерации" вводятся ограничения: п.58 "Приаэродромная территория является зоной с особыми условиями использования территории и отображается в схеме территориального планирования соответствующего субъекта Российской Федерации"Согласно Воздушного кодекса Российской Федерации от 19.03.1997 г. №60 ФЗ вводятся ограничения: ст.46 "Проектирование, строительство и развитие городских и сельских поселений, а также строительство и реконструкция промышленных, сельскохозяйственных и иных объектов в пределах приаэродромной территории должны проводиться с соблюдением требований безопасности полетов воздушных судов, с учетом возможных негативных воздействий оборудования аэродрома и полетов воздушных судов на здоровье граждан и деятельность юридических лиц и по согласованию с собственником аэродрома". Учётный номер зоны 31.00.2.387. Обременение возникает на основании: Воздушный кодекс Российской Федерации № 60-ФЗ, от 19 марта 1997 г., документ выдан Государственная Дума Ипотека в силу закона. Обременение возникает на основании: Договор купли-продажи от 21 ноября 2016 г. Ипотека в силу закона. Обременение возникает на основании: Договор купли-продажи от 21 ноября 2016 г.

1. Сведения о характерных точках границы уточняемого земельного участка с кадастровым номером 31:09:1706014:60

Зона № 2

Обозначение характерных точек границ	Существующие координаты, м		Уточненные координаты, м		Метод определения координат	Средняя квадратическая погрешность определения координат характерной точки (Mt), м	Формулы, примененные для расчета средней квадратической погрешности определения координат характерной точки (Mt), м
	X	Y	X	Y			
1	2	3	4	5	6	7	8
213	407 028,16	2 127 901,08	—	—	—	—	—
212	407 015,11	2 127 922,72	—	—			
3	406 958,26	2 127 888,51	—	—			
1	406 963,60	2 127 879,87	—	—			
4	406 971,55	2 127 866,98	—	—			
н182У	—	—	407 027,67	2 127 898,22	Метод спутниковых геодезических измерений (определений)	0,10	√(0,07^2 + 0,07^2) = 0,10
н181У	—	—	407 014,24	2 127 921,50			

1	2	3	4	5	6	7	8
н129У	—	—	406 956,96	2 127 887,76	Метод спутниковых геодезических измерений (определений)	0,10	√(0,07^2 + 0,07^2) = 0,10
н127У	—	—	406 960,93	2 127 881,42			
н126У	—	—	406 969,89	2 127 866,05			
н182У	—	—	407 027,67	2 127 898,22			

2. Сведения о частях границ уточняемого земельного участка с кадастровым номером 31:09:1706014:60

Обозначение части границ		Горизонтальное проложение (S), м	Описание прохождения части границ	Отметка о наличии земельного спора о местоположении границ земельного участка
от т.	до т.			
1	2	3	4	5
н182У	н181У	26,88	—	—
н181У	н129У	66,48		
н129У	н127У	7,48		
н127У	н126У	17,79		
н126У	н182У	66,13		

3. Характеристики уточняемого земельного участка с кадастровым номером 31:09:1706014:60

№ п/п	Наименование характеристики земельного участка	Значение характеристики
1	2	3
1	Площадь земельного участка ± величина погрешности определения площади (Р ± ΔР), м²	1726 ± 15
2	Формула, примененная для расчета предельной допустимой погрешности определения площади земельного участка (ΔР), м²	3,5*0,10*√(1 726,00) = 15

1	2	3
3	Иные сведения	Согласно Постановления Правительства РФ от 11.03.2010 г. №138 "Об утверждении Федеральных правил использования воздушного пространства Российской Федерации" вводятся ограничения: п.58 "Приаэродромная территория является зоной с особыми условиями использования территории и отображается в схеме территориального планирования соответствующего субъекта Российской Федерации"Согласно Воздушного кодекса Российской Федерации от 19.03.1997 г. №60 ФЗ вводятся ограничения: ст.46 "Проектирование, строительство и развитие городских и сельских поселений, а также строительство и реконструкция промышленных, сельскохозяйственных и иных объектов в пределах приаэродромной территории должны проводиться с соблюдением требований безопасности полетов воздушных судов, с учетом возможных негативных воздействий оборудования аэродрома и полетов воздушных судов на здоровье граждан и деятельность юридических лиц и по согласованию с собственником аэродрома". Учётный номер зоны 31.00.2.387. Обременение возникает на основании: Воздушный кодекс Российской Федерации № 60-ФЗ, от 19 марта 1997 г., документ выдан Государственная Дума

1. Сведения о характерных точках границы уточняемого земельного участка с кадастровым номером 31:09:1706014:162

Зона № 2

Обозначение характерных точек границ	Существующие координаты, м		Уточненные координаты, м		Метод определения координат	Средняя квадратическая погрешность определения координат характерной точки (Mt), м	Формулы, примененные для расчета средней квадратической погрешности определения координат характерной точки (Mt), м
	X	Y	X	Y			
1	2	3	4	5	6	7	8
215	407 080,07	2 127 516,00	—	—	—	—	—
217	407 065,34	2 127 542,13	—	—			
1	407 052,08	2 127 565,65	—	—			
3	406 998,07	2 127 535,20	—	—			
4	406 999,83	2 127 532,07	—	—			
5	407 011,33	2 127 511,68	—	—			
н54У	—	—	407 077,68	2 127 514,09	Метод спутниковых геодезических измерений (определений)	0,10	√(0,07^2 + 0,07^2) = 0,10
н55У	—	—	407 062,44	2 127 539,93			
н56У	—	—	407 048,73	2 127 563,19			

1	2	3	4	5	6	7	8
н57У	—	—	406 995,32	2 127 531,71	Метод спутниковых геодезических измерений (определений)	0,10	√(0,07^2 + 0,07^2) = 0,10
н58У	—	—	406 997,14	2 127 528,61			
н59У	—	—	407 009,03	2 127 508,45			
н54У	—	—	407 077,68	2 127 514,09			

2. Сведения о частях границ уточняемого земельного участка с кадастровым номером 31:09:1706014:162

Обозначение части границ		Горизонтальное проложение (S), м	Описание прохождения части границ	Отметка о наличии земельного спора о местоположении границ земельного участка
от т.	до т.			
1	2	3	4	5
н54У	н55У	30,00	—	—
н55У	н56У	27,00		
н56У	н57У	62,00		
н57У	н58У	3,59		
н58У	н59У	23,41		
н59У	н54У	68,88		

3. Характеристики уточняемого земельного участка с кадастровым номером 31:09:1706014:162

№ п/п	Наименование характеристики земельного участка	Значение характеристики
1	2	3
1	Площадь земельного участка ± величина погрешности определения площади (Р ± ΔР), м²	2604 ± 18
2	Формула, примененная для расчета предельной допустимой погрешности определения площади земельного участка (ΔР), м²	3,5*0,10*√(2 604,00) = 18

1	2	3
3	Иные сведения	Согласно Постановления Правительства РФ от 11.03.2010 г. №138 "Об утверждении Федеральных правил использования воздушного пространства Российской Федерации" вводятся ограничения: п.58 "Приаэродромная территория является зоной с особыми условиями использования территории и отображается в схеме территориального планирования соответствующего субъекта Российской Федерации"Согласно Воздушного кодекса Российской Федерации от 19.03.1997 г. №60 ФЗ вводятся ограничения: ст.46 "Проектирование, строительство и развитие городских и сельских поселений, а также строительство и реконструкция промышленных, сельскохозяйственных и иных объектов в пределах приаэродромной территории должны проводиться с соблюдением требований безопасности полетов воздушных судов, с учетом возможных негативных воздействий оборудования аэродрома и полетов воздушных судов на здоровье граждан и деятельность юридических лиц и по согласованию с собственником аэродрома". Учётный номер зоны 31.00.2.387. Обременение возникает на основании: Воздушный кодекс Российской Федерации № 60-ФЗ, от 19 марта 1997 г., документ выдан Государственная Дума Ипотека в силу закона. Обременение возникает на основании: Договор купли-продажи от 11 сентября 2020 г.

1. Сведения о характерных точках границы уточняемого земельного участка с кадастровым номером 31:09:1706014:4

Зона № 2

Обозначение характерных точек границ	Существующие координаты, м		Уточненные координаты, м		Метод определения координат	Средняя квадратическая погрешность определения координат характерной точки (Mt), м	Формулы, примененные для расчета средней квадратической погрешности определения координат характерной точки (Mt), м
	X	Y	X	Y			
1	2	3	4	5	6	7	8
159	406 892,79	2 127 595,71	—	—	—	—	—
160	406 906,05	2 127 572,19	—	—			
161	406 960,06	2 127 602,63	—	—			
71	406 946,80	2 127 626,16	—	—			
н85У	—	—	406 887,23	2 127 592,66	Метод спутниковых геодезических измерений (определений)	0,10	√(0,07^2 + 0,07^2) = 0,10
н84У	—	—	406 900,30	2 127 568,76			
н68У	—	—	406 954,94	2 127 601,41			

1	2	3	4	5	6	7	8
н67У	—	—	406 953,93	2 127 603,17	Метод спутниковых геодезических измерений (определений)	0,10	√(0,07^2 + 0,07^2) = 0,10
н72У	—	—	406 941,50	2 127 624,72			
н86У	—	—	406 890,30	2 127 594,48			
н85У	—	—	406 887,23	2 127 592,66			

2. Сведения о частях границ уточняемого земельного участка с кадастровым номером 31:09:1706014:4

Обозначение части границ		Горизонтальное проложение (S), м	Описание прохождения части границ	Отметка о наличии земельного спора о местоположении границ земельного участка
от т.	до т.			
1	2	3	4	5
н85У	н84У	27,24	—	—
н84У	н68У	63,65		
н68У	н67У	2,03		
н67У	н72У	24,88		
н72У	н86У	59,46		
н86У	н85У	3,57		

3. Характеристики уточняемого земельного участка с кадастровым номером 31:09:1706014:4

№ п/п	Наименование характеристики земельного участка	Значение характеристики
1	2	3
1	Площадь земельного участка ± величина погрешности определения площади (Р ± ΔР), м²	1715 ± 14
2	Формула, примененная для расчета предельной допустимой погрешности определения площади земельного участка (ΔР), м²	3,5*0,10*√(1 715,00) = 14

1	2	3
3	Иные сведения	Согласно Постановления Правительства РФ от 11.03.2010 г. №138 "Об утверждении Федеральных правил использования воздушного пространства Российской Федерации" вводятся ограничения: п.58 "Приаэродромная территория является зоной с особыми условиями использования территории и отображается в схеме территориального планирования соответствующего субъекта Российской Федерации"Согласно Воздушного кодекса Российской Федерации от 19.03.1997 г. №60 ФЗ вводятся ограничения: ст.46 "Проектирование, строительство и развитие городских и сельских поселений, а также строительство и реконструкция промышленных, сельскохозяйственных и иных объектов в пределах приаэродромной территории должны проводиться с соблюдением требований безопасности полетов воздушных судов, с учетом возможных негативных воздействий оборудования аэродрома и полетов воздушных судов на здоровье граждан и деятельность юридических лиц и по согласованию с собственником аэродрома". Учётный номер зоны 31.00.2.387. Обременение возникает на основании: Воздушный кодекс Российской Федерации № 60-ФЗ, от 19 марта 1997 г., документ выдан Государственная Дума

1. Сведения о характерных точках границы уточняемого земельного участка с кадастровым номером 31:09:1706014:6

Зона № 2

Обозначение характерных точек границ	Существующие координаты, м		Уточненные координаты, м		Метод определения координат	Средняя квадратическая погрешность определения координат характерной точки (Mt), м	Формулы, примененные для расчета средней квадратической погрешности определения координат характерной точки (Mt), м
	X	Y	X	Y			
1	2	3	4	5	6	7	8
181	406 867,25	2 127 640,99	—	—	—	—	—
182	406 880,51	2 127 617,47	—	—			
178	406 882,22	2 127 618,44	—	—			
183	406 928,90	2 127 644,78	—	—			
184	406 915,64	2 127 668,30	—	—			
н88У	—	—	406 861,48	2 127 637,73	Метод спутниковых геодезических измерений (определений)	0,10	√(0,07^2 + 0,07^2) = 0,10
н89У	—	—	406 875,57	2 127 614,70			
н87У	—	—	406 877,26	2 127 615,73			

1	2	3	4	5	6	7	8
н75У	—	—	406 928,63	2 127 647,21	Метод спутниковых геодезических измерений (определений)	0,10	√(0,07^2 + 0,07^2) = 0,10
н74У	—	—	406 927,62	2 127 648,93			
н78У	—	—	406 915,21	2 127 669,98			
н88У	—	—	406 861,48	2 127 637,73			

2. Сведения о частях границ уточняемого земельного участка с кадастровым номером 31:09:1706014:6

Обозначение части границ		Горизонтальное проложение (S), м	Описание прохождения части границ	Отметка о наличии земельного спора о местоположении границ земельного участка
от т.	до т.			
1	2	3	4	5
н88У	н89У	27,00	—	—
н89У	н87У	1,98		
н87У	н75У	60,25		
н75У	н74У	1,99		
н74У	н78У	24,44		
н78У	н88У	62,67		

3. Характеристики уточняемого земельного участка с кадастровым номером 31:09:1706014:6

№ п/п	Наименование характеристики земельного участка	Значение характеристики
1	2	3
1	Площадь земельного участка ± величина погрешности определения площади (Р ± ΔР), м²	1668 ± 14
2	Формула, примененная для расчета предельной допустимой погрешности определения площади земельного участка (ΔР), м²	3,5*0,10*√(1 668,00) = 14

1	2	3
3	Иные сведения	Согласно Постановления Правительства РФ от 11.03.2010 г. №138 "Об утверждении Федеральных правил использования воздушного пространства Российской Федерации" вводятся ограничения: п.58 "Приаэродромная территория является зоной с особыми условиями использования территории и отображается в схеме территориального планирования соответствующего субъекта Российской Федерации"Согласно Воздушного кодекса Российской Федерации от 19.03.1997 г. №60 ФЗ вводятся ограничения: ст.46 "Проектирование, строительство и развитие городских и сельских поселений, а также строительство и реконструкция промышленных, сельскохозяйственных и иных объектов в пределах приаэродромной территории должны проводиться с соблюдением требований безопасности полетов воздушных судов, с учетом возможных негативных воздействий оборудования аэродрома и полетов воздушных судов на здоровье граждан и деятельность юридических лиц и по согласованию с собственником аэродрома". Учётный номер зоны 31.00.2.387. Обременение возникает на основании: Воздушный кодекс Российской Федерации № 60-ФЗ, от 19 марта 1997 г., документ выдан Государственная Дума

1. Сведения о характерных точках границы уточняемого земельного участка с кадастровым номером 31:09:1706014:69

Зона № 2

Обозначение характерных точек границ	Существующие координаты, м		Уточненные координаты, м		Метод определения координат	Средняя квадратическая погрешность определения координат характерной точки (Mt), м	Формулы, примененные для расчета средней квадратической погрешности определения координат характерной точки (Mt), м
	X	Y	X	Y			
1	2	3	4	5	6	7	8
219	407 150,91	2 127 692,59	—	—	—	—	—
222	407 137,91	2 127 716,25	—	—			
56	407 084,34	2 127 685,06	—	—			
57	407 097,33	2 127 661,38	—	—			
н19У	—	—	407 145,37	2 127 690,64	Метод спутниковых геодезических измерений (определений)	0,10	√(0,07^2 + 0,07^2) = 0,10
н22У	—	—	407 131,75	2 127 713,93			
н23У	—	—	407 078,39	2 127 684,87			
н24У	—	—	407 083,75	2 127 674,83			

1	2	3	4	5	6	7	8
н20У	—	—	407 091,10	2 127 661,04	Метод спутниковых геодезических измерений (определений)	0,10	√(0,07^2 + 0,07^2) = 0,10
н19У	—	—	407 145,37	2 127 690,64			

2. Сведения о частях границ уточняемого земельного участка с кадастровым номером 31:09:1706014:69

Обозначение части границ		Горизонтальное проложение (S), м	Описание прохождения части границ	Отметка о наличии земельного спора о местоположении границ земельного участка
от т.	до т.			
1	2	3	4	5
н19У	н22У	26,98	—	—
н22У	н23У	60,76		
н23У	н24У	11,38		
н24У	н20У	15,63		
н20У	н19У	61,82		

3. Характеристики уточняемого земельного участка с кадастровым номером 31:09:1706014:69

№ п/п	Наименование характеристики земельного участка	Значение характеристики
1	2	3
1	Площадь земельного участка ± величина погрешности определения площади (Р ± ΔР), м²	1654 ± 14
2	Формула, примененная для расчета предельной допустимой погрешности определения площади земельного участка (ΔР), м²	3,5*0,10*√(1 654,00) = 14
3	Иные сведения	Согласно Постановления Правительства РФ от 11.03.2010 г. №138 "Об утверждении Федеральных правил использования воздушного пространства Российской Федерации" вводятся ограничения: п.58 "Приаэродромная территория является зоной с особыми условиями использования территории и отображается в схеме территориального планирования соответствующего субъекта Российской Федерации"Согласно Воздушного кодекса Российской Федерации от 19.03.1997 г. №60 ФЗ вводятся ограничения: ст.46 "Проектирование, строительство и развитие городских и сельских поселений, а также строительство и реконструкция промышленных, сельскохозяйственных и иных объектов в пределах приаэродромной территории должны проводиться с соблюдением требований безопасности полетов воздушных судов, с учетом возможных негативных воздействий оборудования аэродрома и полетов воздушных судов на здоровье граждан и деятельность юридических лиц и по согласованию с собственником аэродрома". Учётный номер зоны 31.00.2.387. Обременение возникает на основании: Воздушный кодекс Российской Федерации № 60-ФЗ, от 19 марта 1997 г., документ выдан Государственная Дума

1. Сведения о характерных точках границы уточняемого земельного участка с кадастровым номером 31:09:1706014:35

Зона № 2

Обозначение характерных точек границ	Существующие координаты, м		Уточненные координаты, м		Метод определения координат	Средняя квадратическая погрешность определения координат характерной точки (Mt), м	Формулы, примененные для расчета средней квадратической погрешности определения координат характерной точки (Mt), м
	X	Y	X	Y			
1	2	3	4	5	6	7	8
239	406 896,32	2 127 871,05	—	—	—	—	—
238	406 909,86	2 127 847,91	—	—			
1	406 963,60	2 127 879,87	—	—			
123	406 949,39	2 127 902,86	—	—			
н128У	—	—	406 891,65	2 127 872,47	Метод спутниковых геодезических измерений (определений)	0,10	√(0,07^2 + 0,07^2) = 0,10
н124У	—	—	406 904,89	2 127 849,19			
н127У	—	—	406 960,93	2 127 881,42			
н129У	—	—	406 956,96	2 127 887,76			
н130У	—	—	406 946,60	2 127 904,33			
н131У	—	—	406 944,67	2 127 903,21			
н132У	—	—	406 892,06	2 127 872,86			
н128У	—	—	406 891,65	2 127 872,47			

2. Сведения о частях границ уточняемого земельного участка с кадастровым номером 31:09:1706014:35

Обозначение части границ		Горизонтальное проложение (S), м	Описание прохождения части границ	Отметка о наличии земельного спора о местоположении границ земельного участка
от т.	до т.			
1	2	3	4	5
н128У	н124У	26,78	—	—

1	2	3	4	5
н124У	н127У	64,65	—	—
н127У	н129У	7,48		
н129У	н130У	19,54		
н130У	н131У	2,23		
н131У	н132У	60,74		
н132У	н128У	0,57		

3. Характеристики уточняемого земельного участка с кадастровым номером 31:09:1706014:35

№ п/п	Наименование характеристики земельного участка	Значение характеристики
1	2	3
1	Площадь земельного участка ± величина погрешности определения площади (Р ± ΔР), м²	1727 ± 15
2	Формула, примененная для расчета предельной допустимой погрешности определения площади земельного участка (ΔР), м²	3,5*0,10*√(1 727,00) = 15
3	Иные сведения	Согласно Постановления Правительства РФ от 11.03.2010 г. №138 "Об утверждении Федеральных правил использования воздушного пространства Российской Федерации" вводятся ограничения: п.58 "Приаэродромная территория является зоной с особыми условиями использования территории и отображается в схеме территориального планирования соответствующего субъекта Российской Федерации"Согласно Воздушного кодекса Российской Федерации от 19.03.1997 г. №60 ФЗ вводятся ограничения: ст.46 "Проектирование, строительство и развитие городских и сельских поселений, а также строительство и реконструкция промышленных, сельскохозяйственных и иных объектов в пределах приаэродромной территории должны проводиться с соблюдением требований безопасности полетов воздушных судов, с учетом возможных негативных воздействий оборудования аэродрома и полетов воздушных судов на здоровье граждан и деятельность юридических лиц и по согласованию с собственником аэродрома". Учётный номер зоны 31.00.2.387. Обременение возникает на основании: Воздушный кодекс Российской Федерации № 60-ФЗ, от 19 марта 1997 г., документ выдан Государственная Дума

1. Сведения о характерных точках границы уточняемого земельного участка с кадастровым номером 31:09:1706014:17

Зона № 2

Обозначение характерных точек границ	Существующие координаты, м		Уточненные координаты, м		Метод определения координат	Средняя квадратическая погрешность определения координат характерной точки (Mt), м	Формулы, примененные для расчета средней квадратической погрешности определения координат характерной точки (Mt), м
	X	Y	X	Y			
1	2	3	4	5	6	7	8
128	406 761,41	2 127 932,88	—	—	—	—	—
150	406 785,33	2 127 893,75	—	—			
151	406 811,79	2 127 912,84	—	—			
132	406 787,33	2 127 952,49	—	—			
н113У	—	—	406 758,36	2 127 937,18	Метод спутниковых геодезических измерений (определений)	0,10	√(0,07^2 + 0,07^2) = 0,10
н108У	—	—	406 782,97	2 127 894,23			
н114У	—	—	406 785,40	2 127 895,70			
н115У	—	—	406 810,29	2 127 911,00			
н116У	—	—	406 784,08	2 127 956,06			
н113У	—	—	406 758,36	2 127 937,18			

2. Сведения о частях границ уточняемого земельного участка с кадастровым номером 31:09:1706014:17

Обозначение части границ		Горизонтальное проложение (S), м	Описание прохождения части границ	Отметка о наличии земельного спора о местоположении границ земельного участка
от т.	до т.			
1	2	3	4	5
н113У	н108У	49,50	—	—
н108У	н114У	2,84		
н114У	н115У	29,22		
н115У	н116У	52,13		
н116У	н113У	31,91		

3. Характеристики уточняемого земельного участка с кадастровым номером 31:09:1706014:17

№ п/п	Наименование характеристики земельного участка	Значение характеристики
1	2	3
1	Площадь земельного участка ± величина погрешности определения площади (P ± ΔP), м²	1620 ± 14
2	Формула, примененная для расчета предельной допустимой погрешности определения площади земельного участка (ΔP), м²	3,5*0,10*√(1 620,00) = 14
3	Иные сведения	Согласно Постановления Правительства РФ от 11.03.2010 г. №138 "Об утверждении Федеральных правил использования воздушного пространства Российской Федерации" вводятся ограничения: п.58 "Приаэродромная территория является зоной с особыми условиями использования территории и отображается в схеме территориального планирования соответствующего субъекта Российской Федерации"Согласно Воздушного кодекса Российской Федерации от 19.03.1997 г. №60 ФЗ вводятся ограничения: ст.46 "Проектирование, строительство и развитие городских и сельских поселений, а также строительство и реконструкция промышленных, сельскохозяйственных и иных объектов в пределах приаэродромной территории должны проводиться с соблюдением требований безопасности полетов воздушных судов, с учетом возможных негативных воздействий оборудования аэродрома и полетов воздушных судов на здоровье граждан и деятельность юридических лиц и по согласованию с собственником аэродрома". Учётный номер зоны 31.00.2.387. Обременение возникает на основании: Воздушный кодекс Российской Федерации № 60-ФЗ, от 19 марта 1997 г., документ выдан Государственная Дума

1. Сведения о характерных точках границы уточняемого земельного участка с кадастровым номером 31:09:1706014:92

Зона № 2

Обозначение характерных точек границ	Существующие координаты, м		Уточненные координаты, м		Метод определения координат	Средняя квадратическая погрешность определения координат характерной точки (Mt), м	Формулы, примененные для расчета средней квадратической погрешности определения координат характерной точки (Mt), м
	X	Y	X	Y			
1	2	3	4	5	6	7	8
1	407 038,82	2 127 589,17	—	—	—	—	—
243	407 026,15	2 127 611,65	—	—			
244	406 972,14	2 127 581,20	—	—			
2	406 984,81	2 127 558,72	—	—			

1	2	3	4	5	6	7	8
н60У	—	—	407 034,54	2 127 586,95	Метод спутниковых геодезических измерений (определений)	0,10	√(0,07^2 + 0,07^2) = 0,10
н63У	—	—	407 020,97	2 127 611,09			
н64У	—	—	406 967,37	2 127 580,20			
н65У	—	—	406 968,48	2 127 578,50			
н61У	—	—	406 981,61	2 127 554,97			
н60У	—	—	407 034,54	2 127 586,95			

2. Сведения о частях границ уточняемого земельного участка с кадастровым номером 31:09:1706014:92

Обозначение части границ		Горизонтальное проложение (S), м	Описание прохождения части границ	Отметка о наличии земельного спора о местоположении границ земельного участка
от т.	до т.			
1	2	3	4	5
н60У	н63У	27,69	—	—
н63У	н64У	61,86		
н64У	н65У	2,03		
н65У	н61У	26,95		
н61У	н60У	61,84		

3. Характеристики уточняемого земельного участка с кадастровым номером 31:09:1706014:92

№ п/п	Наименование характеристики земельного участка	Значение характеристики
1	2	3
1	Площадь земельного участка ± величина погрешности определения площади (Р ± ΔР), м²	1750 ± 15
2	Формула, примененная для расчета предельной допустимой погрешности определения площади земельного участка (ΔР), м²	3,5*0,10*√(1 750,00) = 15

1	2	3
3	Иные сведения	Согласно Постановления Правительства РФ от 11.03.2010 г. №138 "Об утверждении Федеральных правил использования воздушного пространства Российской Федерации" вводятся ограничения: п.58 "Приаэродромная территория является зоной с особыми условиями использования территории и отображается в схеме территориального планирования соответствующего субъекта Российской Федерации"Согласно Воздушного кодекса Российской Федерации от 19.03.1997 г. №60 ФЗ вводятся ограничения: ст.46 "Проектирование, строительство и развитие городских и сельских поселений, а также строительство и реконструкция промышленных, сельскохозяйственных и иных объектов в пределах приаэродромной территории должны проводиться с соблюдением требований безопасности полетов воздушных судов, с учетом возможных негативных воздействий оборудования аэродрома и полетов воздушных судов на здоровье граждан и деятельность юридических лиц и по согласованию с собственником аэродрома". Учётный номер зоны 31.00.2.387. Обременение возникает на основании: Воздушный кодекс Российской Федерации № 60-ФЗ, от 19 марта 1997 г., документ выдан Государственная Дума

1. Сведения о характерных точках границы уточняемого земельного участка с кадастровым номером 31:09:1706014:78

Зона № 2

Обозначение характерных точек границ	Существующие координаты, м		Уточненные координаты, м		Метод определения координат	Средняя квадратическая погрешность определения координат характерной точки (Mt), м	Формулы, примененные для расчета средней квадратической погрешности определения координат характерной точки (Mt), м
	X	Y	X	Y			
1	2	3	4	5	6	7	8
248	407 110,76	2 127 763,21	—	—	—	—	—
247	407 099,62	2 127 782,76	—	—			
200	407 082,27	2 127 772,82	—	—			
201	407 076,08	2 127 783,69	—	—			
202	407 045,71	2 127 766,29	—	—			
196	407 063,11	2 127 735,91	—	—			
н29У	—	—	407 106,13	2 127 761,52	Метод спутниковых геодезических измерений (определений)	0,10	√(0,07^2 + 0,07^2) = 0,10
н33У	—	—	407 094,86	2 127 781,09			
н34У	—	—	407 077,51	2 127 771,14			

1	2	3	4	5	6	7	8
н35У	—	—	407 071,32	2 127 782,01	Метод спутниковых геодезических измерений (определений)	0,10	√(0,07^2 + 0,07^2) = 0,10
н36У	—	—	407 040,95	2 127 764,61			
н30У	—	—	407 058,35	2 127 734,23			
н29У	—	—	407 106,13	2 127 761,52			

2. Сведения о частях границ уточняемого земельного участка с кадастровым номером 31:09:1706014:78

Обозначение части границ		Горизонтальное проложение (S), м	Описание прохождения части границ	Отметка о наличии земельного спора о местоположении границ земельного участка
от т.	до т.			
1	2	3	4	5
н29У	н33У	22,58	—	—
н33У	н34У	20,00		
н34У	н35У	12,51		
н35У	н36У	35,00		
н36У	н30У	35,01		
н30У	н29У	55,02		

3. Характеристики уточняемого земельного участка с кадастровым номером 31:09:1706014:78

№ п/п	Наименование характеристики земельного участка	Значение характеристики
1	2	3
1	Площадь земельного участка ± величина погрешности определения площади (Р ± ΔР), м²	1677 ± 14
2	Формула, примененная для расчета предельной допустимой погрешности определения площади земельного участка (ΔР), м²	3,5*0,10*√(1 677,00) = 14

1	2	3
3	Иные сведения	Согласно Постановления Правительства РФ от 11.03.2010 г. №138 "Об утверждении Федеральных правил использования воздушного пространства Российской Федерации" вводятся ограничения: п.58 "Приаэродромная территория является зоной с особыми условиями использования территории и отображается в схеме территориального планирования соответствующего субъекта Российской Федерации"Согласно Воздушного кодекса Российской Федерации от 19.03.1997 г. №60 ФЗ вводятся ограничения: ст.46 "Проектирование, строительство и развитие городских и сельских поселений, а также строительство и реконструкция промышленных, сельскохозяйственных и иных объектов в пределах приаэродромной территории должны проводиться с соблюдением требований безопасности полетов воздушных судов, с учетом возможных негативных воздействий оборудования аэродрома и полетов воздушных судов на здоровье граждан и деятельность юридических лиц и по согласованию с собственником аэродрома". Учётный номер зоны 31.00.2.387. Обременение возникает на основании: Воздушный кодекс Российской Федерации № 60-ФЗ, от 19 марта 1997 г., документ выдан Государственная Дума

1. Сведения о характерных точках границы уточняемого земельного участка с кадастровым номером 31:09:1706014:83

Зона № 2

Обозначение характерных точек границ	Существующие координаты, м		Уточненные координаты, м		Метод определения координат	Средняя квадратическая погрешность определения координат характерной точки (Mt), м	Формулы, примененные для расчета средней квадратической погрешности определения координат характерной точки (Mt), м
	X	Y	X	Y			
1	2	3	4	5	6	7	8
154	407 034,72	2 127 646,70	—	—	—	—	—
157	407 087,83	2 127 678,68	—	—			
56	407 084,34	2 127 685,06	—	—			
146	407 074,38	2 127 702,08	—	—			
145	407 021,25	2 127 670,11	—	—			
158	407 026,58	2 127 661,16	—	—			
н47У	—	—	407 025,79	2 127 645,28	Метод спутниковых геодезических измерений (определений)	0,10	√(0,07^2 + 0,07^2) = 0,10
н24У	—	—	407 083,75	2 127 674,83			
н23У	—	—	407 078,39	2 127 684,87			

1	2	3	4	5	6	7	8
н27У	—	—	407 068,92	2 127 700,32	Метод спутниковых геодезических измерений (определений)	0,10	√(0,07^2 + 0,07^2) = 0,10
н46У	—	—	407 013,67	2 127 667,99			
н47У	—	—	407 025,79	2 127 645,28			

2. Сведения о частях границ уточняемого земельного участка с кадастровым номером 31:09:1706014:83

Обозначение части границ		Горизонтальное проложение (S), м	Описание прохождения части границ	Отметка о наличии земельного спора о местоположении границ земельного участка
от т.	до т.			
1	2	3	4	5
н47У	н24У	65,06	—	—
н24У	н23У	11,38		
н23У	н27У	18,12		
н27У	н46У	64,01		
н46У	н47У	25,74		

3. Характеристики уточняемого земельного участка с кадастровым номером 31:09:1706014:83

№ п/п	Наименование характеристики земельного участка	Значение характеристики
1	2	3
1	Площадь земельного участка ± величина погрешности определения площади (Р ± ΔР), м²	1787 ± 15
2	Формула, примененная для расчета предельной допустимой погрешности определения площади земельного участка (ΔР), м²	3,5*0,10*√(1 787,00) = 15

1	2	3
3	Иные сведения	Согласно Постановления Правительства РФ от 11.03.2010 г. №138 "Об утверждении Федеральных правил использования воздушного пространства Российской Федерации" вводятся ограничения: п.58 "Приаэродромная территория является зоной с особыми условиями использования территории и отображается в схеме территориального планирования соответствующего субъекта Российской Федерации"Согласно Воздушного кодекса Российской Федерации от 19.03.1997 г. №60 ФЗ вводятся ограничения: ст.46 "Проектирование, строительство и развитие городских и сельских поселений, а также строительство и реконструкция промышленных, сельскохозяйственных и иных объектов в пределах приаэродромной территории должны проводиться с соблюдением требований безопасности полетов воздушных судов, с учетом возможных негативных воздействий оборудования аэродрома и полетов воздушных судов на здоровье граждан и деятельность юридических лиц и по согласованию с собственником аэродрома". Учётный номер зоны 31.00.2.387. Обременение возникает на основании: Воздушный кодекс Российской Федерации № 60-ФЗ, от 19 марта 1997 г., документ выдан Государственная Дума

1. Сведения о характерных точках границы уточняемого земельного участка с кадастровым номером 31:09:1706014:41

Зона № 2

Обозначение характерных точек границ	Существующие координаты, м		Уточненные координаты, м		Метод определения координат	Средняя квадратическая погрешность определения координат характерной точки (Mt), м	Формулы, примененные для расчета средней квадратической погрешности определения координат характерной точки (Mt), м
	X	Y	X	Y			
1	2	3	4	5	6	7	8
н144У	—	—	406 878,75	2 127 961,03	Метод спутниковых геодезических измерений (определений)	0,10	√(0,07^2 + 0,07^2) = 0,10
н145У	—	—	406 849,88	2 128 008,82			
н146У	—	—	406 824,97	2 127 991,22			
н141У	—	—	406 852,34	2 127 943,21			
н144У	—	—	406 878,75	2 127 961,03			

2. Сведения о частях границ уточняемого земельного участка с кадастровым номером 31:09:1706014:41

Обозначение части границ		Горизонтальное проложение (S), м	Описание прохождения части границ	Отметка о наличии земельного спора о местоположении границ земельного участка
от т.	до т.			
1	2	3	4	5
н144У	н145У	55,83	—	—
н145У	н146У	30,50		
н146У	н141У	55,26		
н141У	н144У	31,86		

3. Характеристики уточняемого земельного участка с кадастровым номером 31:09:1706014:41

№ п/п	Наименование характеристики земельного участка	Значение характеристики
1	2	3
1	Площадь земельного участка ± величина погрешности определения площади (P ± ΔP), м²	1727 ± 15
2	Формула, примененная для расчета предельной допустимой погрешности определения площади земельного участка (ΔP), м²	3,5*0,10*√(1 727,00) = 15
3	Иные сведения	—

1. Сведения о характерных точках границы уточняемого земельного участка с кадастровым номером 31:09:1706014:80

Зона № 2

Обозначение характерных точек границ	Существующие координаты, м		Уточненные координаты, м		Метод определения координат	Средняя квадратическая погрешность определения координат характерной точки (Mt), м	Формулы, примененные для расчета средней квадратической погрешности определения координат характерной точки (Mt), м
	X	Y	X	Y			
1	2	3	4	5	6	7	8
108	406 735,49	2 127 913,27	—	—	—	—	—
129	406 759,68	2 127 873,68	—	—			
130	406 785,59	2 127 893,30	—	—			
128	406 761,41	2 127 932,88	—	—			
н111У	—	—	406 732,21	2 127 917,89	Метод спутниковых геодезических измерений (определений)	0,10	√(0,07^2 + 0,07^2) = 0,10

1	2	3	4	5	6	7	8
н109У	—	—	406 755,38	2 127 877,80	Метод спутниковых геодезических измерений (определений)	0,10	√(0,07^2 + 0,07^2) = 0,10
н108У	—	—	406 782,97	2 127 894,23			
н113У	—	—	406 758,36	2 127 937,18			
н111У	—	—	406 732,21	2 127 917,89			

2. Сведения о частях границ уточняемого земельного участка с кадастровым номером 31:09:1706014:80

Обозначение части границ		Горизонтальное проложение (S), м	Описание прохождения части границ	Отметка о наличии земельного спора о местоположении границ земельного участка
от т.	до т.			
1	2	3	4	5
н111У	н109У	46,30	—	—
н109У	н108У	32,11		
н108У	н113У	49,50		
н113У	н111У	32,50		

3. Характеристики уточняемого земельного участка с кадастровым номером 31:09:1706014:80

№ п/п	Наименование характеристики земельного участка	Значение характеристики
1	2	3
1	Площадь земельного участка ± величина погрешности определения площади (Р ± ΔР), м²	1542 ± 14
2	Формула, примененная для расчета предельной допустимой погрешности определения площади земельного участка (ΔР), м²	3,5*0,10*√(1 542,00) = 14

1	2	3
3	Иные сведения	Согласно Постановления Правительства РФ от 11.03.2010 г. №138 "Об утверждении Федеральных правил использования воздушного пространства Российской Федерации" вводятся ограничения: п.58 "Приаэродромная территория является зоной с особыми условиями использования территории и отображается в схеме территориального планирования соответствующего субъекта Российской Федерации"Согласно Воздушного кодекса Российской Федерации от 19.03.1997 г. №60 ФЗ вводятся ограничения: ст.46 "Проектирование, строительство и развитие городских и сельских поселений, а также строительство и реконструкция промышленных, сельскохозяйственных и иных объектов в пределах приаэродромной территории должны проводиться с соблюдением требований безопасности полетов воздушных судов, с учетом возможных негативных воздействий оборудования аэродрома и полетов воздушных судов на здоровье граждан и деятельность юридических лиц и по согласованию с собственником аэродрома". Учётный номер зоны 31.00.2.387. Обременение возникает на основании: Воздушный кодекс Российской Федерации № 60-ФЗ, от 19 марта 1997 г., документ выдан Государственная Дума

1. Сведения о характерных точках границы уточняемого земельного участка с кадастровым номером 31:09:1706014:31

Зона № 2

Обозначение характерных точек границ	Существующие координаты, м		Уточненные координаты, м		Метод определения координат	Средняя квадратическая погрешность определения координат характерной точки (Mt), м	Формулы, примененные для расчета средней квадратической погрешности определения координат характерной точки (Mt), м
	X	Y	X	Y			
1	2	3	4	5	6	7	8
140	406 981,02	2 127 740,42	—	—	—	—	—
141	406 994,42	2 127 717,01	—	—			
142	407 047,55	2 127 748,98	—	—			
61	407 043,54	2 127 755,98	—	—			
143	407 034,10	2 127 772,45	—	—			
н42У	—	—	406 970,53	2 127 739,04	Метод спутниковых геодезических измерений (определений)	0,10	√(0,07^2 + 0,07^2) = 0,10
н43У	—	—	406 984,37	2 127 715,12			
н44У	—	—	406 986,17	2 127 715,97			

1	2	3	4	5	6	7	8
н40У	—	—	407 040,55	2 127 746,81	Метод спутниковых геодезических измерений (определений)	0,10	√(0,07^2 + 0,07^2) = 0,10
н39У	—	—	407 024,85	2 127 772,73			
н42У	—	—	406 970,53	2 127 739,04			

2. Сведения о частях границ уточняемого земельного участка с кадастровым номером 31:09:1706014:31

Обозначение части границ		Горизонтальное проложение (S), м	Описание прохождения части границ	Отметка о наличии земельного спора о местоположении границ земельного участка
от т.	до т.			
1	2	3	4	5
н42У	н43У	27,64	—	—
н43У	н44У	1,99		
н44У	н40У	62,52		
н40У	н39У	30,30		
н39У	н42У	63,92		

3. Характеристики уточняемого земельного участка с кадастровым номером 31:09:1706014:31

№ п/п	Наименование характеристики земельного участка	Значение характеристики
1	2	3
1	Площадь земельного участка ± величина погрешности определения площади (Р ± ΔР), м²	1864 ± 15
2	Формула, примененная для расчета предельной допустимой погрешности определения площади земельного участка (ΔР), м²	3,5*0,10*√(1 864,00) = 15

1	2	3
3	Иные сведения	Согласно Постановления Правительства РФ от 11.03.2010 г. №138 "Об утверждении Федеральных правил использования воздушного пространства Российской Федерации" вводятся ограничения: п.58 "Приаэродромная территория является зоной с особыми условиями использования территории и отображается в схеме территориального планирования соответствующего субъекта Российской Федерации"Согласно Воздушного кодекса Российской Федерации от 19.03.1997 г. №60 ФЗ вводятся ограничения: ст.46 "Проектирование, строительство и развитие городских и сельских поселений, а также строительство и реконструкция промышленных, сельскохозяйственных и иных объектов в пределах приаэродромной территории должны проводиться с соблюдением требований безопасности полетов воздушных судов, с учетом возможных негативных воздействий оборудования аэродрома и полетов воздушных судов на здоровье граждан и деятельность юридических лиц и по согласованию с собственником аэродрома". Учётный номер зоны 31.00.2.387. Обременение возникает на основании: Воздушный кодекс Российской Федерации № 60-ФЗ, от 19 марта 1997 г., документ выдан Государственная Дума

1. Сведения о характерных точках границы уточняемого земельного участка с кадастровым номером 31:09:1706014:135

Зона № 2

Обозначение характерных точек границ	Существующие координаты, м		Уточненные координаты, м		Метод определения координат	Средняя квадратическая погрешность определения координат характерной точки (Mt), м	Формулы, примененные для расчета средней квадратической погрешности определения координат характерной точки (Mt), м
	X	Y	X	Y			
1	2	3	4	5	6	7	8
160	406 906,05	2 127 572,19	—	—	—	—	—
1	406 919,30	2 127 548,66	—	—			
2	406 973,31	2 127 579,12	—	—			
244	406 972,14	2 127 581,20	—	—			
161	406 960,06	2 127 602,63	—	—			
н84У	—	—	406 900,30	2 127 568,76	Метод спутниковых геодезических измерений (определений)	0,10	√(0,07^2 + 0,07^2) = 0,10
н83У	—	—	406 914,23	2 127 546,46			
н65У	—	—	406 968,48	2 127 578,50			

1	2	3	4	5	6	7	8
н64У	—	—	406 967,37	2 127 580,20	Метод спутниковых геодезических измерений (определений)	0,10	√(0,07^2 + 0,07^2) = 0,10
н68У	—	—	406 954,94	2 127 601,41			
н84У	—	—	406 900,30	2 127 568,76			

2. Сведения о частях границ уточняемого земельного участка с кадастровым номером 31:09:1706014:135

Обозначение части границ		Горизонтальное проложение (S), м	Описание прохождения части границ	Отметка о наличии земельного спора о местоположении границ земельного участка
от т.	до т.			
1	2	3	4	5
н84У	н83У	26,29	—	—
н83У	н65У	63,00		
н65У	н64У	2,03		
н64У	н68У	24,58		
н68У	н84У	63,65		

3. Характеристики уточняемого земельного участка с кадастровым номером 31:09:1706014:135

№ п/п	Наименование характеристики земельного участка	Значение характеристики
1	2	3
1	Площадь земельного участка ± величина погрешности определения площади (Р ± ΔР), м²	1674 ± 14
2	Формула, примененная для расчета предельной допустимой погрешности определения площади земельного участка (ΔР), м²	3,5*0,10*√(1 674,00) = 14

1	2	3
3	Иные сведения	Согласно Постановления Правительства РФ от 11.03.2010 г. №138 "Об утверждении Федеральных правил использования воздушного пространства Российской Федерации" вводятся ограничения: п.58 "Приаэродромная территория является зоной с особыми условиями использования территории и отображается в схеме территориального планирования соответствующего субъекта Российской Федерации"Согласно Воздушного кодекса Российской Федерации от 19.03.1997 г. №60 ФЗ вводятся ограничения: ст.46 "Проектирование, строительство и развитие городских и сельских поселений, а также строительство и реконструкция промышленных, сельскохозяйственных и иных объектов в пределах приаэродромной территории должны проводиться с соблюдением требований безопасности полетов воздушных судов, с учетом возможных негативных воздействий оборудования аэродрома и полетов воздушных судов на здоровье граждан и деятельность юридических лиц и по согласованию с собственником аэродрома". Учётный номер зоны 31.00.2.387. Обременение возникает на основании: Воздушный кодекс Российской Федерации № 60-ФЗ, от 19 марта 1997 г., документ выдан Государственная Дума

1. Сведения о характерных точках границы уточняемого земельного участка с кадастровым номером 31:09:1706014:113

Зона № 2

Обозначение характерных точек границ	Существующие координаты, м		Уточненные координаты, м		Метод определения координат	Средняя квадратическая погрешность определения координат характерной точки (Mt), м	Формулы, примененные для расчета средней квадратической погрешности определения координат характерной точки (Mt), м
	X	Y	X	Y			
1	2	3	4	5	6	7	8
1	407 230,78	2 127 547,30	—	—	—	—	—
2	407 215,37	2 127 575,34	—	—			
3	407 161,81	2 127 544,11	—	—			
4	407 169,71	2 127 529,72	—	—			
н1У	—	—	407 224,96	2 127 547,35	Метод спутниковых геодезических измерений (определений)	0,10	√(0,07^2 + 0,07^2) = 0,10
н2У	—	—	407 209,37	2 127 573,48			
н3У	—	—	407 153,79	2 127 543,23			
н4У	—	—	407 162,14	2 127 527,11			

1	2	3	4	5	6	7	8
н5У	—	—	407 197,99	2 127 536,84	Метод спутниковых геодезических измерений (определений)	0,10	√(0,07^2 + 0,07^2) = 0,10
н1У	—	—	407 224,96	2 127 547,35			

2. Сведения о частях границ уточняемого земельного участка с кадастровым номером 31:09:1706014:113

Обозначение части границ		Горизонтальное проложение (S), м	Описание прохождения части границ	Отметка о наличии земельного спора о местоположении границ земельного участка
от т.	до т.			
1	2	3	4	5
н1У	н2У	30,43	—	—
н2У	н3У	63,28		
н3У	н4У	18,15		
н4У	н5У	37,15		
н5У	н1У	28,95		

3. Характеристики уточняемого земельного участка с кадастровым номером 31:09:1706014:113

№ п/п	Наименование характеристики земельного участка	Значение характеристики
1	2	3
1	Площадь земельного участка ± величина погрешности определения площади (Р ± ΔР), м²	1610 ± 14
2	Формула, примененная для расчета предельной допустимой погрешности определения площади земельного участка (ΔР), м²	3,5*0,10*√(1 610,00) = 14
3	Иные сведения	Согласно Постановления Правительства РФ от 11.03.2010 г. №138 "Об утверждении Федеральных правил использования воздушного пространства Российской Федерации" вводятся ограничения: п.58 "Приаэродромная территория является зоной с особыми условиями использования территории и отображается в схеме территориального планирования соответствующего субъекта Российской Федерации"Согласно Воздушного кодекса Российской Федерации от 19.03.1997 г. №60 ФЗ вводятся ограничения: ст.46 "Проектирование, строительство и развитие городских и сельских поселений, а также строительство и реконструкция промышленных, сельскохозяйственных и иных объектов в пределах приаэродромной территории должны проводиться с соблюдением требований безопасности полетов воздушных судов, с учетом возможных негативных воздействий оборудования аэродрома и полетов воздушных судов на здоровье граждан и деятельность юридических лиц и по согласованию с собственником аэродрома". Учётный номер зоны 31.00.2.387. Обременение возникает на основании: Воздушный кодекс Российской Федерации № 60-ФЗ, от 19 марта 1997 г., документ выдан Государственная Дума

1. Сведения о характерных точках границы уточняемого земельного участка с кадастровым номером 31:09:1706014:110

Зона № 2

Обозначение характерных точек границ	Существующие координаты, м		Уточненные координаты, м		Метод определения координат	Средняя квадратическая погрешность определения координат характерной точки (Mt), м	Формулы, примененные для расчета средней квадратической погрешности определения координат характерной точки (Mt), м
	X	Y	X	Y			
1	2	3	4	5	6	7	8
5	407 189,93	2 127 621,61	—	—	—	—	—
270	407 176,92	2 127 645,27	—	—			
206	407 123,35	2 127 614,05	—	—			
205	407 126,89	2 127 607,61	—	—			
172	407 136,36	2 127 590,39	—	—			
н10У	—	—	407 185,07	2 127 620,06	Метод спутниковых геодезических измерений (определений)	0,10	√(0,07^2 + 0,07^2) = 0,10
н13У	—	—	407 172,50	2 127 643,62			
н14У	—	—	407 116,45	2 127 613,66			
н15У	—	—	407 121,96	2 127 603,30			
н11У	—	—	407 129,13	2 127 589,83			
н10У	—	—	407 185,07	2 127 620,06			

2. Сведения о частях границ уточняемого земельного участка с кадастровым номером 31:09:1706014:110

Обозначение части границ		Горизонтальное проложение (S), м	Описание прохождения части границ	Отметка о наличии земельного спора о местоположении границ земельного участка
от т.	до т.			
1	2	3	4	5
н10У	н13У	26,70	—	—
н13У	н14У	63,55		
н14У	н15У	11,73		
н15У	н11У	15,26		

1	2	3	4	5
н11У	н10У	63,59	—	—

3. Характеристики уточняемого земельного участка с кадастровым номером 31:09:1706014:110

№ п/п	Наименование характеристики земельного участка	Значение характеристики
1	2	3
1	Площадь земельного участка ± величина погрешности определения площади (Р ± ΔР), м²	1707 ± 14
2	Формула, примененная для расчета предельной допустимой погрешности определения площади земельного участка (ΔР), м²	3,5*0,10*√(1 707,00) = 14
3	Иные сведения	Согласно Постановления Правительства РФ от 11.03.2010 г. №138 "Об утверждении Федеральных правил использования воздушного пространства Российской Федерации" вводятся ограничения: п.58 "Приаэродромная территория является зоной с особыми условиями использования территории и отображается в схеме территориального планирования соответствующего субъекта Российской Федерации"Согласно Воздушного кодекса Российской Федерации от 19.03.1997 г. №60 ФЗ вводятся ограничения: ст.46 "Проектирование, строительство и развитие городских и сельских поселений, а также строительство и реконструкция промышленных, сельскохозяйственных и иных объектов в пределах приаэродромной территории должны проводиться с соблюдением требований безопасности полетов воздушных судов, с учетом возможных негативных воздействий оборудования аэродрома и полетов воздушных судов на здоровье граждан и деятельность юридических лиц и по согласованию с собственником аэродрома". Учётный номер зоны 31.00.2.387. Обременение возникает на основании: Воздушный кодекс Российской Федерации № 60-ФЗ, от 19 марта 1997 г., документ выдан Государственная Дума Ипотека в силу закона. Обременение возникает на основании: Договор купли-продажи от 4 октября 2021 г.

1. Сведения о характерных точках границы уточняемого земельного участка с кадастровым номером 31:09:1706014:40

Зона № 2

Обозначение характерных точек границ	Существующие координаты, м		Уточненные координаты, м		Метод определения координат	Средняя квадратическая погрешность определения координат характерной точки (Mt), м	Формулы, примененные для расчета средней квадратической погрешности определения координат характерной точки (Mt), м
	X	Y	X	Y			
1	2	3	4	5	6	7	8

1	2	3	4	5	6	7	8
н143У	—	—	406 904,45	2 127 978,06	Метод спутниковых геодезических измерений (определений)	0,10	√(0,07^2 + 0,07^2) = 0,10
н147У	—	—	406 902,67	2 127 981,33			
н148У	—	—	406 876,68	2 128 026,10			
н149У	—	—	406 875,64	2 128 027,91			
н150У	—	—	406 849,37	2 128 009,68			
н145У	—	—	406 849,88	2 128 008,82			
н144У	—	—	406 878,75	2 127 961,03			
н143У	—	—	406 904,45	2 127 978,06			

2. Сведения о частях границ уточняемого земельного участка с кадастровым номером 31:09:1706014:40

Обозначение части границ		Горизонтальное проложение (S), м	Описание прохождения части границ	Отметка о наличии земельного спора о местоположении границ земельного участка
от т.	до т.			
1	2	3	4	5
н143У	н147У	3,72	—	—
н147У	н148У	51,77		
н148У	н149У	2,09		
н149У	н150У	31,98		
н150У	н145У	1,00		
н145У	н144У	55,83		
н144У	н143У	30,83		

3. Характеристики уточняемого земельного участка с кадастровым номером 31:09:1706014:40

№ п/п	Наименование характеристики земельного участка	Значение характеристики
1	2	3
1	Площадь земельного участка ± величина погрешности определения площади (Р ± ΔР), м²	1795 ± 15

1	2	3
2	Формула, примененная для расчета предельной допустимой погрешности определения площади земельного участка (ΔР), м²	3,5*0,10*√(1 795,00) = 15
3	Иные сведения	—

1. Сведения о характерных точках границы уточняемого земельного участка с кадастровым номером 31:09:1706014:84

Зона № 2

Обозначение характерных точек границ	Существующие координаты, м		Уточненные координаты, м		Метод определения координат	Средняя квадратическая погрешность определения координат характерной точки (Mt), м	Формулы, примененные для расчета средней квадратической погрешности определения координат характерной точки (Mt), м
	X	Y	X	Y			
1	2	3	4	5	6	7	8
219	407 150,91	2 127 692,59	—	—	—	—	—
57	407 097,33	2 127 661,38	—	—			
156	407 100,82	2 127 654,99	—	—			
169	407 110,34	2 127 637,72	—	—			
280	407 163,91	2 127 668,93	—	—			
н19У	—	—	407 145,37	2 127 690,64	Метод спутниковых геодезических измерений (определений)	0,10	√(0,07^2 + 0,07^2) = 0,10
н20У	—	—	407 091,10	2 127 661,04			
н21У	—	—	407 096,38	2 127 650,94			
н17У	—	—	407 103,49	2 127 637,34			
н16У	—	—	407 158,36	2 127 666,81			
н19У	—	—	407 145,37	2 127 690,64			

2. Сведения о частях границ уточняемого земельного участка с кадастровым номером 31:09:1706014:84

Обозначение части границ		Горизонтальное проложение (S), м	Описание прохождения части границ	Отметка о наличии земельного спора о местоположении границ земельного участка
от т.	до т.			

1	2	3	4	5
н19У	н20У	61,82	—	—
н20У	н21У	11,40		
н21У	н17У	15,35		
н17У	н16У	62,28		
н16У	н19У	27,14		

3. Характеристики уточняемого земельного участка с кадастровым номером 31:09:1706014:84

№ п/п	Наименование характеристики земельного участка	Значение характеристики
1	2	3
1	Площадь земельного участка ± величина погрешности определения площади (Р ± ΔР), м²	1672 ± 14
2	Формула, примененная для расчета предельной допустимой погрешности определения площади земельного участка (ΔР), м²	3,5*0,10*√(1 672,00) = 14
3	Иные сведения	Согласно Постановления Правительства РФ от 11.03.2010 г. №138 "Об утверждении Федеральных правил использования воздушного пространства Российской Федерации" вводятся ограничения: п.58 "Приаэродромная территория является зоной с особыми условиями использования территории и отображается в схеме территориального планирования соответствующего субъекта Российской Федерации"Согласно Воздушного кодекса Российской Федерации от 19.03.1997 г. №60 ФЗ вводятся ограничения: ст.46 "Проектирование, строительство и развитие городских и сельских поселений, а также строительство и реконструкция промышленных, сельскохозяйственных и иных объектов в пределах приаэродромной территории должны проводиться с соблюдением требований безопасности полетов воздушных судов, с учетом возможных негативных воздействий оборудования аэродрома и полетов воздушных судов на здоровье граждан и деятельность юридических лиц и по согласованию с собственником аэродрома". Учётный номер зоны 31.00.2.387. Обременение возникает на основании: Воздушный кодекс Российской Федерации № 60-ФЗ, от 19 марта 1997 г., документ выдан Государственная Дума

1. Сведения о характерных точках границы уточняемого земельного участка с кадастровым номером 31:09:1706014:37

Зона № 2

Обозначение характерных точек границ	Существующие координаты, м		Уточненные координаты, м		Метод определения координат	Средняя квадратическая погрешность определения координат характерной точки (Mt), м	Формулы, примененные для расчета средней квадратической погрешности определения координат характерной точки (Mt), м
	X	Y	X	Y			
1	2	3	4	5	6	7	8
306	406 865,83	2 127 919,28	—	—	—	—	—
307	406 878,92	2 127 895,67	—	—			
3	406 925,86	2 127 925,57	—	—			
4	406 912,77	2 127 949,19	—	—			
н138У	—	—	406 865,88	2 127 919,03	Метод спутниковых геодезических измерений (определений)	0,10	√(0,07^2 + 0,07^2) = 0,10
н135У	—	—	406 877,94	2 127 897,36			
н134У	—	—	406 928,00	2 127 925,73			
н139У	—	—	406 913,20	2 127 949,46			
н138У	—	—	406 865,88	2 127 919,03			

2. Сведения о частях границ уточняемого земельного участка с кадастровым номером 31:09:1706014:37

Обозначение части границ		Горизонтальное проложение (S), м	Описание прохождения части границ	Отметка о наличии земельного спора о местоположении границ земельного участка
от т.	до т.			
1	2	3	4	5
н138У	н135У	24,80	—	—
н135У	н134У	57,54		
н134У	н139У	27,97		
н139У	н138У	56,26		

3. Характеристики уточняемого земельного участка с кадастровым номером 31:09:1706014:37

№ п/п	Наименование характеристики земельного участка	Значение характеристики

1	2	3
1	Площадь земельного участка ± величина погрешности определения площади (Р ± ΔР), м²	1500 ± 14
2	Формула, примененная для расчета предельной допустимой погрешности определения площади земельного участка (ΔР), м²	3,5*0,10*√(1 500,00) = 14
3	Иные сведения	Содержание ограничений режима использования объектов недвижимости в границах зоны с особыми условиями использования территории установлено п.п. 8, 9, 10 и 11 Правил установления охранных зон объектов электросетевого хозяйства, утвержденных Постановлением Правительства Российской Федерации от 24.02.2009г. №160 "О порядке установления охранных зон объектов электросетевого хозяйства и особых условий использования земельных участков, расположенных в границах таких зон". Учётный номер зоны 31:09-6.745. Обременение возникает на основании: Постановление Правительства Российской Федерации "О порядке установления охранных зон объектов электросетевого хозяйства и особых условий использования земельных участков, расположенных в границах таких зон" № 160, от 24 февраля 2009 г., документ выдан Правительство Российской Федерации. Карта (план) объекта землеустройства № б/н, от 27 июля 2015 г., документ выдан АО "Воронежское аэрогеодезическое предприятие". Письмо Филиала публичного акционерного общества "Межрегиональная распределительная сетевая компания Центра" - "Белгородэнерго" № БЛ/25/6889, от 5 октября 2015 г., документ выдан Филиал ПАО "МРСК Центра" - "Белгородэнерго" Согласно Постановления Правительства РФ от 11.03.2010 г. №138 "Об утверждении Федеральных правил использования воздушного пространства Российской Федерации" вводятся ограничения: п.58 "Приаэродромная территория является зоной с особыми условиями использования территории и отображается в схеме территориального планирования соответствующего субъекта Российской Федерации"Согласно Воздушного кодекса Российской Федерации от 19.03.1997 г. №60 ФЗ вводятся ограничения: ст.46 "Проектирование, строительство и развитие городских и сельских поселений, а также строительство и реконструкция промышленных, сельскохозяйственных и иных объектов в пределах приаэродромной территории должны проводиться с соблюдением требований безопасности полетов воздушных судов, с учетом возможных негативных воздействий оборудования аэродрома и полетов воздушных судов на здоровье граждан и деятельность юридических лиц и по согласованию с собственником аэродрома". Учётный номер зоны 31:00-6.384. Обременение возникает на основании: Воздушный кодекс Российской Федерации № 60-ФЗ, от 19 марта 1997 г., документ выдан Государственная Дума. Постановление Правительства РФ "Об утверждении Федеральных правил использования воздушного пространства Российской Федерации" № 138, от 11 марта 2010 г., документ выдан Правительство РФ. Приказ Министерства транспорта Российской Федерации "Об утверждении Порядка установления границ полос воздушных подходов на гражданских аэродромах" № 243, от 9 ноября 2010 г., документ выдан Министерство транспорта Российской Федерации. Текстовое и графическое описание местоположения границ зон с особыми условиями использования территории,перечень координат характерных точек

1	2	3
		границ таких зон № б/н, от 3 августа 2016 г., документ выдан ООО "Белгородземпроект". письмо ООО «Международный аэропорт Белгород» № 176, от 2 марта 2017 г., документ выдан ООО «Международный аэропорт Белгород» -. Учётный номер зоны 31:09-6.1069. Обременение возникает на основании: Постановление Правительства Российской Федерации "О порядке установления охранных зон объектов электросетевого хозяйства и особых условий использования земельных участков, расположенных в границах таких зон" № 160, от 24 февраля 2009 г., документ выдан Правительство Российской Федерации. Письмо от филиала открытого акционерного общества "Межрегиональная распределительная сетевая компания Центра" - "Белгородэнерго" № БЛ/25/8619, от 12 ноября 2012 г.. Карта (план) № б/н, от 13 сентября 2012 г., документ выдан Общество с ограниченной ответственностью "Синтез геодезии и картографии". Заключение судебного эксперта № б/н, от 28 мая 2002 г.. Доверенность № Д-БЛ/25/121, от 31 мая 2012 г.. Письмо № 11-2647/16, от 14 октября 2016 г., документ выдан ФГБУ "ФКП Росреестра"

1. Сведения о характерных точках границы уточняемого земельного участка с кадастровым номером 31:09:1706014:109

Зона № 2

Обозначение характерных точек границ	Существующие координаты, м		Уточненные координаты, м		Метод определения координат	Средняя квадратическая погрешность определения координат характерной точки (Mt), м	Формулы, примененные для расчета средней квадратической погрешности определения координат характерной точки (Mt), м
	X	Y	X	Y			
1	2	3	4	5	6	7	8
270	407 176,92	2 127 645,27	—	—	—	—	—
280	407 163,91	2 127 668,93	—	—			
169	407 110,34	2 127 637,72	—	—			
204	407 113,85	2 127 631,34	—	—			
206	407 123,35	2 127 614,05	—	—			
н13У	—	—	407 172,50	2 127 643,62	Метод спутниковых геодезических измерений (определений)	0,10	√(0,07^2 + 0,07^2) = 0,10
н16У	—	—	407 158,36	2 127 666,81			
н17У	—	—	407 103,49	2 127 637,34			
н18У	—	—	407 109,24	2 127 627,21			

1	2	3	4	5	6	7	8
н14У	—	—	407 116,45	2 127 613,66	Метод спутниковых геодезических измерений (определений)	0,10	√(0,07^2 + 0,07^2) = 0,10
н13У	—	—	407 172,50	2 127 643,62			

2. Сведения о частях границ уточняемого земельного участка с кадастровым номером 31:09:1706014:109

Обозначение части границ		Горизонтальное проложение (S), м	Описание прохождения части границ	Отметка о наличии земельного спора о местоположении границ земельного участка
от т.	до т.			
1	2	3	4	5
н13У	н16У	27,16	—	—
н16У	н17У	62,28		
н17У	н18У	11,65		
н18У	н14У	15,35		
н14У	н13У	63,55		

3. Характеристики уточняемого земельного участка с кадастровым номером 31:09:1706014:109

№ п/п	Наименование характеристики земельного участка	Значение характеристики
1	2	3
1	Площадь земельного участка ± величина погрешности определения площади (Р ± ΔР), м²	1700 ± 14
2	Формула, примененная для расчета предельной допустимой погрешности определения площади земельного участка (ΔР), м²	3,5*0,10*√(1 700,00) = 14
3	Иные сведения	Согласно Постановления Правительства РФ от 11.03.2010 г. №138 "Об утверждении Федеральных правил использования воздушного пространства Российской Федерации" вводятся ограничения: п.58 "Приаэродромная территория является зоной с особыми условиями использования территории и отображается в схеме территориального планирования соответствующего субъекта Российской Федерации"Согласно Воздушного кодекса Российской Федерации от 19.03.1997 г. №60 ФЗ вводятся ограничения: ст.46 "Проектирование, строительство и развитие городских и сельских поселений, а также строительство и реконструкция промышленных, сельскохозяйственных и иных объектов в пределах приаэродромной территории должны проводиться с соблюдением требований безопасности полетов воздушных судов, с учетом возможных негативных воздействий оборудования аэродрома и полетов воздушных судов на здоровье граждан и деятельность юридических лиц и по согласованию с собственником аэродрома". Учётный номер зоны 31.00.2.387. Обременение возникает на основании: Воздушный кодекс Российской Федерации № 60-ФЗ, от 19 марта 1997 г., документ выдан Государственная Дума

1. Сведения о характерных точках границы уточняемого земельного участка с кадастровым номером 31:09:1706014:369

Зона № 2

Обозначение характерных точек границ	Существующие координаты, м		Уточненные координаты, м		Метод определения координат	Средняя квадратическая погрешность определения координат характерной точки (Mt), м	Формулы, примененные для расчета средней квадратической погрешности определения координат характерной точки (Mt), м
	X	Y	X	Y			
1	2	3	4	5	6	7	8
317	406 976,47	2 127 992,77	—	—	—	—	—
1	406 962,76	2 128 014,75	—	—			
2	406 953,60	2 128 010,72	—	—			
3	406 952,93	2 128 011,80	—	—			
4	406 940,37	2 128 002,83	—	—			
5	406 928,74	2 127 994,55	—	—			
6	406 926,99	2 127 997,32	—	—			
13	406 915,73	2 127 989,93	—	—			
14	406 904,10	2 127 982,30	—	—			
15	406 919,84	2 127 957,51	—	—			
16	406 958,25	2 127 980,94	—	—			
17	406 958,07	2 127 981,96	—	—			
н169У	—	—	406 962,00	2 128 013,04	Метод спутниковых геодезических измерений (определений)	0,10	√(0,07^2 + 0,07^2) = 0,10
н168У	—	—	406 952,18	2 128 008,79			
н167У	—	—	406 951,35	2 128 009,89			
н166У	—	—	406 939,17	2 128 000,97			
н165У	—	—	406 927,29	2 127 992,62			
н153У	—	—	406 925,06	2 127 995,83			
н151У	—	—	406 914,31	2 127 988,76			

1	2	3	4	5	6	7	8
н147У	—	—	406 902,67	2 127 981,33	Метод спутниковых геодезических измерений (определений)	0,10	√(0,07^2 + 0,07^2) = 0,10
н143У	—	—	406 904,45	2 127 978,06			
н142У	—	—	406 918,02	2 127 955,28			
н176У	—	—	406 957,06	2 127 978,96			
н177У	—	—	406 956,88	2 127 979,98			
н178У	—	—	406 974,70	2 127 990,69			
н169У	—	—	406 962,00	2 128 013,04			

2. Сведения о частях границ уточняемого земельного участка с кадастровым номером 31:09:1706014:369

Обозначение части границ		Горизонтальное проложение (S), м	Описание прохождения части границ	Отметка о наличии земельного спора о местоположении границ земельного участка
от т.	до т.			
1	2	3	4	5
н169У	н168У	10,70	—	—
н168У	н167У	1,38		
н167У	н166У	15,10		
н166У	н165У	14,52		
н165У	н153У	3,91		
н153У	н151У	12,87		
н151У	н147У	13,81		
н147У	н143У	3,72		
н143У	н142У	26,52		
н142У	н176У	45,66		
н176У	н177У	1,04		
н177У	н178У	20,79		
н178У	н169У	25,71		

3. Характеристики уточняемого земельного участка с кадастровым номером 31:09:1706014:369

№ п/п	Наименование характеристики земельного участка	Значение характеристики
1	2	3

1	2	3
1	Площадь земельного участка ± величина погрешности определения площади (Р ± ΔР), м²	1927 ± 15
2	Формула, примененная для расчета предельной допустимой погрешности определения площади земельного участка (ΔР), м²	3,5*0,10*√(1 927,00) = 15

1	2	3
3	Иные сведения	Содержание ограничений режима использования объектов недвижимости в границах зоны с особыми условиями использования территории установлено п.п. 8, 9, 10 и 11 Правил установления охранных зон объектов электросетевого хозяйства, утвержденных Постановлением Правительства Российской Федерации от 24.02.2009г. №160 "О порядке установления охранных зон объектов электросетевого хозяйства и особых условий использования земельных участков, расположенных в границах таких зон". Учётный номер зоны 31:09-6.160. Обременение возникает на основании: Постановление Правительства Российской Федерации "О порядке установления охранных зон объектов электросетевого хозяйства и особых условий использования земельных участков, расположенных в границах таких зон" № 160, от 24 февраля 2009 г., документ выдан Правительство Российской Федерации. Карта (план) объекта землеустройства № б/н, от 27 июля 2015 г., документ выдан АО "Воронежское аэрогеодезическое предприятие". Письмо Филиала публичного акционерного общества "Межрегиональная распределительная сетевая компания Центра" - "Белгородэнерго" № БЛ/25/6889, от 5 октября 2015 г., документ выдан Филиал ПАО "МРСК Центра" - "Белгородэнерго" Согласно Постановления Правительства РФ от 11.03.2010 г. №138 "Об утверждении Федеральных правил использования воздушного пространства Российской Федерации" вводятся ограничения: п.58 "Приаэродромная территория является зоной с особыми условиями использования территории и отображается в схеме территориального планирования соответствующего субъекта Российской Федерации"Согласно Воздушного кодекса Российской Федерации от 19.03.1997 г. №60 ФЗ вводятся ограничения: ст.46 "Проектирование, строительство и развитие городских и сельских поселений, а также строительство и реконструкция промышленных, сельскохозяйственных и иных объектов в пределах приаэродромной территории должны проводиться с соблюдением требований безопасности полетов воздушных судов, с учетом возможных негативных воздействий оборудования аэродрома и полетов воздушных судов на здоровье граждан и деятельность юридических лиц и по согласованию с собственником аэродрома". Учётный номер зоны 31:00-6.384. Обременение возникает на основании: Воздушный кодекс Российской Федерации № 60-ФЗ, от 19 марта 1997 г., документ выдан Государственная Дума. Постановление Правительства РФ "Об утверждении Федеральных правил использования воздушного пространства Российской Федерации" № 138, от 11 марта 2010 г., документ выдан Правительство РФ. Приказ Министерства транспорта Российской Федерации "Об утверждении Порядка установления границ полос воздушных подходов на гражданских аэродромах" № 243, от 9 ноября 2010 г., документ выдан Министерство транспорта Российской Федерации. Текстовое и графическое описание местоположения границ зон с особыми условиями использования территории,перечень координат характерных точек границ таких зон № б/н, от 3 августа 2016 г., документ выдан ООО "Белгородземпроект". письмо ООО «Международный аэропорт Белгород» № 176, от 2 марта 2017 г., документ выдан ООО «Международный аэропорт Белгород»

1. Сведения о характерных точках границы уточняемого земельного участка с кадастровым номером 31:09:1706014:75

Зона № 2

Обозначение характерных точек границ	Существующие координаты, м		Уточненные координаты, м		Метод определения координат	Средняя квадратическая погрешность определения координат характерной точки (Mt), м	Формулы, примененные для расчета средней квадратической погрешности определения координат характерной точки (Mt), м
	X	Y	X	Y			
1	2	3	4	5	6	7	8
154	407 034,72	2 127 646,70	—	—	—	—	—
155	407 047,71	2 127 623,01	—	—			
156	407 100,82	2 127 654,99	—	—			
157	407 087,83	2 127 678,68	—	—			
н47У	—	—	407 025,79	2 127 645,28	Метод спутниковых геодезических измерений (определений)	0,10	√(0,07^2 + 0,07^2) = 0,10
н48У	—	—	407 038,56	2 127 621,31			
н21У	—	—	407 096,38	2 127 650,94			
н20У	—	—	407 091,10	2 127 661,04			
н24У	—	—	407 083,75	2 127 674,83			
н47У	—	—	407 025,79	2 127 645,28			

2. Сведения о частях границ уточняемого земельного участка с кадастровым номером 31:09:1706014:75

Обозначение части границ		Горизонтальное проложение (S), м	Описание прохождения части границ	Отметка о наличии земельного спора о местоположении границ земельного участка
от т.	до т.			
1	2	3	4	5
н47У	н48У	27,16	—	—
н48У	н21У	64,97		
н21У	н20У	11,40		
н20У	н24У	15,63		
н24У	н47У	65,06		

3. Характеристики уточняемого земельного участка с кадастровым номером 31:09:1706014:75

№ п/п	Наименование характеристики земельного участка	Значение характеристики
1	2	3
1	Площадь земельного участка ± величина погрешности определения площади (Р ± ΔР), м²	1762 ± 15
2	Формула, примененная для расчета предельной допустимой погрешности определения площади земельного участка (ΔР), м²	3,5*0,10*√(1 762,00) = 15
3	Иные сведения	Согласно Постановления Правительства РФ от 11.03.2010 г. №138 "Об утверждении Федеральных правил использования воздушного пространства Российской Федерации" вводятся ограничения: п.58 "Приаэродромная территория является зоной с особыми условиями использования территории и отображается в схеме территориального планирования соответствующего субъекта Российской Федерации"Согласно Воздушного кодекса Российской Федерации от 19.03.1997 г. №60 ФЗ вводятся ограничения: ст.46 "Проектирование, строительство и развитие городских и сельских поселений, а также строительство и реконструкция промышленных, сельскохозяйственных и иных объектов в пределах приаэродромной территории должны проводиться с соблюдением требований безопасности полетов воздушных судов, с учетом возможных негативных воздействий оборудования аэродрома и полетов воздушных судов на здоровье граждан и деятельность юридических лиц и по согласованию с собственником аэродрома". Учётный номер зоны 31.00.2.387. Обременение возникает на основании: Воздушный кодекс Российской Федерации № 60-ФЗ, от 19 марта 1997 г., документ выдан Государственная Дума

1. Сведения о характерных точках границы уточняемого земельного участка с кадастровым номером 31:09:1706014:82

Зона № 2

Обозначение характерных точек границ	Существующие координаты, м		Уточненные координаты, м		Метод определения координат	Средняя квадратическая погрешность определения координат характерной точки (Mt), м	Формулы, примененные для расчета средней квадратической погрешности определения координат характерной точки (Mt), м
	X	Y	X	Y			
1	2	3	4	5	6	7	8
141	406 994,42	2 127 717,01	—	—	—	—	—
144	407 007,84	2 127 693,55	—	—			
147	407 060,97	2 127 725,51	—	—			
152	407 056,73	2 127 732,25	—	—			

1	2	3	4	5	6	7	8
153	407 047,80	2 127 749,11	—	—	—	—	—
142	407 047,55	2 127 748,98	—	—			
н44У	—	—	406 986,17	2 127 715,97	Метод спутниковых геодезических измерений (определений)	0,10	√(0,07^2 + 0,07^2) = 0,10
н45У	—	—	406 999,45	2 127 692,66			
н32У	—	—	407 054,57	2 127 723,68			
н31У	—	—	407 050,85	2 127 729,82			
н40У	—	—	407 040,55	2 127 746,81			
н44У	—	—	406 986,17	2 127 715,97			

2. Сведения о частях границ уточняемого земельного участка с кадастровым номером 31:09:1706014:82

Обозначение части границ		Горизонтальное проложение (S), м	Описание прохождения части границ	Отметка о наличии земельного спора о местоположении границ земельного участка
от т.	до т.			
1	2	3	4	5
н44У	н45У	26,83	—	—
н45У	н32У	63,25		
н32У	н31У	7,18		
н31У	н40У	19,87		
н40У	н44У	62,52		

3. Характеристики уточняемого земельного участка с кадастровым номером 31:09:1706014:82

№ п/п	Наименование характеристики земельного участка	Значение характеристики
1	2	3
1	Площадь земельного участка ± величина погрешности определения площади (Р ± ΔР), м²	1694 ± 14
2	Формула, примененная для расчета предельной допустимой погрешности определения площади земельного участка (ΔР), м²	3,5*0,10*√(1 694,00) = 14

1	2	3
3	Иные сведения	Согласно Постановления Правительства РФ от 11.03.2010 г. №138 "Об утверждении Федеральных правил использования воздушного пространства Российской Федерации" вводятся ограничения: п.58 "Приаэродромная территория является зоной с особыми условиями использования территории и отображается в схеме территориального планирования соответствующего субъекта Российской Федерации"Согласно Воздушного кодекса Российской Федерации от 19.03.1997 г. №60 ФЗ вводятся ограничения: ст.46 "Проектирование, строительство и развитие городских и сельских поселений, а также строительство и реконструкция промышленных, сельскохозяйственных и иных объектов в пределах приаэродромной территории должны проводиться с соблюдением требований безопасности полетов воздушных судов, с учетом возможных негативных воздействий оборудования аэродрома и полетов воздушных судов на здоровье граждан и деятельность юридических лиц и по согласованию с собственником аэродрома". Учётный номер зоны 31.00.2.387. Обременение возникает на основании: Воздушный кодекс Российской Федерации № 60-ФЗ, от 19 марта 1997 г., документ выдан Государственная Дума

1. Сведения о характерных точках границы уточняемого земельного участка с кадастровым номером 31:09:1706014:94

Зона № 2

Обозначение характерных точек границ	Существующие координаты, м		Уточненные координаты, м		Метод определения координат	Средняя квадратическая погрешность определения координат характерной точки (Mt), м	Формулы, примененные для расчета средней квадратической погрешности определения координат характерной точки (Mt), м
	X	Y	X	Y			
1	2	3	4	5	6	7	8
323	407 139,90	2 127 583,95	—	—	—	—	—
172	407 136,36	2 127 590,39	—	—			
205	407 126,89	2 127 607,61	—	—			
207	407 073,75	2 127 575,70	—	—			
324	407 086,77	2 127 552,00	—	—			
н12У	—	—	407 134,64	2 127 579,46	Метод спутниковых геодезических измерений (определений)	0,10	√(0,07^2 + 0,07^2) = 0,10
н11У	—	—	407 129,13	2 127 589,83			
н15У	—	—	407 121,96	2 127 603,30			

1	2	3	4	5	6	7	8
н50У	—	—	407 065,29	2 127 573,28	Метод спутниковых геодезических измерений (определений)	0,10	√(0,07^2 + 0,07^2) = 0,10
н51У	—	—	407 077,70	2 127 549,53			
н52У	—	—	407 079,98	2 127 550,73			
н12У	—	—	407 134,64	2 127 579,46			

2. Сведения о частях границ уточняемого земельного участка с кадастровым номером 31:09:1706014:94

Обозначение части границ		Горизонтальное проложение (S), м	Описание прохождения части границ	Отметка о наличии земельного спора о местоположении границ земельного участка
от т.	до т.			
1	2	3	4	5
н12У	н11У	11,74	—	—
н11У	н15У	15,26		
н15У	н50У	64,13		
н50У	н51У	26,80		
н51У	н52У	2,58		
н52У	н12У	61,75		

3. Характеристики уточняемого земельного участка с кадастровым номером 31:09:1706014:94

№ п/п	Наименование характеристики земельного участка	Значение характеристики
1	2	3
1	Площадь земельного участка ± величина погрешности определения площади (Р ± ΔР), м²	1728 ± 15
2	Формула, примененная для расчета предельной допустимой погрешности определения площади земельного участка (ΔР), м²	3,5*0,10*√(1 728,00) = 15

1	2	3
3	Иные сведения	Согласно Постановления Правительства РФ от 11.03.2010 г. №138 "Об утверждении Федеральных правил использования воздушного пространства Российской Федерации" вводятся ограничения: п.58 "Приаэродромная территория является зоной с особыми условиями использования территории и отображается в схеме территориального планирования соответствующего субъекта Российской Федерации"Согласно Воздушного кодекса Российской Федерации от 19.03.1997 г. №60 ФЗ вводятся ограничения: ст.46 "Проектирование, строительство и развитие городских и сельских поселений, а также строительство и реконструкция промышленных, сельскохозяйственных и иных объектов в пределах приаэродромной территории должны проводиться с соблюдением требований безопасности полетов воздушных судов, с учетом возможных негативных воздействий оборудования аэродрома и полетов воздушных судов на здоровье граждан и деятельность юридических лиц и по согласованию с собственником аэродрома". Учётный номер зоны 31.00.2.387. Обременение возникает на основании: Воздушный кодекс Российской Федерации № 60-ФЗ, от 19 марта 1997 г., документ выдан Государственная Дума

1. Сведения о характерных точках границы уточняемого земельного участка с кадастровым номером 31:09:1706014:111

Зона № 2

Обозначение характерных точек границ	Существующие координаты, м		Уточненные координаты, м		Метод определения координат	Средняя квадратическая погрешность определения координат характерной точки (Mt), м	Формулы, примененные для расчета средней квадратической погрешности определения координат характерной точки (Mt), м
	X	Y	X	Y			
1	2	3	4	5	6	7	8
324	407 086,77	2 127 552,00	—	—	—	—	—
1	407 098,81	2 127 530,09	—	—			
2	407 152,74	2 127 560,61	—	—			
173	407 149,37	2 127 566,73	—	—			
323	407 139,90	2 127 583,95	—	—			
н52У	—	—	407 079,98	2 127 550,73	Метод спутниковых геодезических измерений (определений)	0,10	√(0,07^2 + 0,07^2) = 0,10
н53У	—	—	407 091,67	2 127 528,56			
н9У	—	—	407 147,08	2 127 555,79			

1	2	3	4	5	6	7	8
н8У	—	—	407 141,81	2 127 565,99	Метод спутниковых геодезических измерений (определений)	0,10	√(0,07^2 + 0,07^2) = 0,10
н12У	—	—	407 134,64	2 127 579,46			
н52У	—	—	407 079,98	2 127 550,73			

2. Сведения о частях границ уточняемого земельного участка с кадастровым номером 31:09:1706014:111

Обозначение части границ		Горизонтальное проложение (S), м	Описание прохождения части границ	Отметка о наличии земельного спора о местоположении границ земельного участка
от т.	до т.			
1	2	3	4	5
н52У	н53У	25,06	—	—
н53У	н9У	61,74		
н9У	н8У	11,48		
н8У	н12У	15,26		
н12У	н52У	61,75		

3. Характеристики уточняемого земельного участка с кадастровым номером 31:09:1706014:111

№ п/п	Наименование характеристики земельного участка	Значение характеристики
1	2	3
1	Площадь земельного участка ± величина погрешности определения площади (Р ± ΔР), м²	1600 ± 14
2	Формула, примененная для расчета предельной допустимой погрешности определения площади земельного участка (ΔР), м²	3,5*0,10*√(1 600,00) = 14

1	2	3
3	Иные сведения	Согласно Постановления Правительства РФ от 11.03.2010 г. №138 "Об утверждении Федеральных правил использования воздушного пространства Российской Федерации" вводятся ограничения: п.58 "Приаэродромная территория является зоной с особыми условиями использования территории и отображается в схеме территориального планирования соответствующего субъекта Российской Федерации"Согласно Воздушного кодекса Российской Федерации от 19.03.1997 г. №60 ФЗ вводятся ограничения: ст.46 "Проектирование, строительство и развитие городских и сельских поселений, а также строительство и реконструкция промышленных, сельскохозяйственных и иных объектов в пределах приаэродромной территории должны проводиться с соблюдением требований безопасности полетов воздушных судов, с учетом возможных негативных воздействий оборудования аэродрома и полетов воздушных судов на здоровье граждан и деятельность юридических лиц и по согласованию с собственником аэродрома". Учётный номер зоны 31.00.2.387. Обременение возникает на основании: Воздушный кодекс Российской Федерации № 60-ФЗ, от 19 марта 1997 г., документ выдан Государственная Дума

1. Сведения о характерных точках границы уточняемого земельного участка с кадастровым номером 31:09:1706014:67

Зона № 2

Обозначение характерных точек границ	Существующие координаты, м		Уточненные координаты, м		Метод определения координат	Средняя квадратическая погрешность определения координат характерной точки (Mt), м	Формулы, примененные для расчета средней квадратической погрешности определения координат характерной точки (Mt), м
	X	Y	X	Y			
1	2	3	4	5	6	7	8
27	60 739,48	31 447,44	—	—	—	—	—
28	60 754,41	31 424,94	—	—			
29	60 800,84	31 455,42	—	—			
19	60 785,91	31 477,92	—	—			
н141У	—	—	406 852,34	2 127 943,21	Метод спутниковых геодезических измерений (определений)	0,10	√(0,07^2 + 0,07^2) = 0,10
н138У	—	—	406 865,88	2 127 919,03			
н139У	—	—	406 913,20	2 127 949,46			
н140У	—	—	406 919,12	2 127 953,32			

1	2	3	4	5	6	7	8
н142У	—	—	406 918,02	2 127 955,28	Метод спутниковых геодезических измерений (определений)	0,10	√(0,07^2 + 0,07^2) = 0,10
н143У	—	—	406 904,45	2 127 978,06			
н144У	—	—	406 878,75	2 127 961,03			
н141У	—	—	406 852,34	2 127 943,21			

2. Сведения о частях границ уточняемого земельного участка с кадастровым номером 31:09:1706014:67

Обозначение части границ		Горизонтальное проложение (S), м	Описание прохождения части границ	Отметка о наличии земельного спора о местоположении границ земельного участка
от т.	до т.			
1	2	3	4	5
н141У	н138У	27,71	—	—
н138У	н139У	56,26		
н139У	н140У	7,07		
н140У	н142У	2,25		
н142У	н143У	26,52		
н143У	н144У	30,83		
н144У	н141У	31,86		

3. Характеристики уточняемого земельного участка с кадастровым номером 31:09:1706014:67

№ п/п	Наименование характеристики земельного участка	Значение характеристики
1	2	3
1	Площадь земельного участка ± величина погрешности определения площади (Р ± ΔР), м²	1782 ± 15
2	Формула, примененная для расчета предельной допустимой погрешности определения площади земельного участка (ΔР), м²	3,5*0,10*√(1 782,00) = 15
3	Иные сведения	—

1. Сведения о характерных точках границы уточняемого земельного участка с кадастровым номером 31:09:1706014:66

Зона № 2

Обозначение характерных точек границ	Существующие координаты, м		Уточненные координаты, м		Метод определения координат	Средняя квадратическая погрешность определения координат характерной точки (Mt), м	Формулы, примененные для расчета средней квадратической погрешности определения координат характерной точки (Mt), м
	X	Y	X	Y			
1	2	3	4	5	6	7	8
1	406 902,80	2 127 815,94	—	—	—	—	—
1	406 890,20	2 127 836,37	—	—			
2	406 838,28	2 127 802,49	—	—			
3	406 850,88	2 127 782,06	—	—			
2	406 856,74	2 127 785,88	—	—			
н120У	—	—	406 901,52	2 127 820,24	Метод спутниковых геодезических измерений (определений)	0,10	√(0,07^2 + 0,07^2) = 0,10
н119У	—	—	406 889,18	2 127 840,87			
н102У	—	—	406 834,82	2 127 810,93			
н100У	—	—	406 836,68	2 127 807,07			
н99У	—	—	406 845,26	2 127 789,26			
н120У	—	—	406 901,52	2 127 820,24			

2. Сведения о частях границ уточняемого земельного участка с кадастровым номером 31:09:1706014:66

Обозначение части границ		Горизонтальное проложение (S), м	Описание прохождения части границ	Отметка о наличии земельного спора о местоположении границ земельного участка
от т.	до т.			
1	2	3	4	5
н120У	н119У	24,04	—	—
н119У	н102У	62,06		
н102У	н100У	4,28		
н100У	н99У	19,77		

1	2	3	4	5
н99У	н120У	64,23	—	—

3. Характеристики уточняемого земельного участка с кадастровым номером 31:09:1706014:66

№ п/п	Наименование характеристики земельного участка	Значение характеристики
1	2	3
1	Площадь земельного участка ± величина погрешности определения площади (Р ± ΔР), м²	1517 ± 14
2	Формула, примененная для расчета предельной допустимой погрешности определения площади земельного участка (ΔР), м²	3,5*0,10*√(1 517,00) = 14
3	Иные сведения	Согласно Постановления Правительства РФ от 11.03.2010 г. №138 "Об утверждении Федеральных правил использования воздушного пространства Российской Федерации" вводятся ограничения: п.58 "Приаэродромная территория является зоной с особыми условиями использования территории и отображается в схеме территориального планирования соответствующего субъекта Российской Федерации"Согласно Воздушного кодекса Российской Федерации от 19.03.1997 г. №60 ФЗ вводятся ограничения: ст.46 "Проектирование, строительство и развитие городских и сельских поселений, а также строительство и реконструкция промышленных, сельскохозяйственных и иных объектов в пределах приаэродромной территории должны проводиться с соблюдением требований безопасности полетов воздушных судов, с учетом возможных негативных воздействий оборудования аэродрома и полетов воздушных судов на здоровье граждан и деятельность юридических лиц и по согласованию с собственником аэродрома". Учётный номер зоны 31.00.2.387. Обременение возникает на основании: Воздушный кодекс Российской Федерации № 60-ФЗ, от 19 марта 1997 г., документ выдан Государственная Дума

1. Сведения о характерных точках границы уточняемого земельного участка с кадастровым номером 31:09:1706014:26

Зона № 2

Обозначение характерных точек границ	Существующие координаты, м		Уточненные координаты, м		Метод определения координат	Средняя квадратическая погрешность определения координат характерной точки (Mt), м	Формулы, примененные для расчета средней квадратической погрешности определения координат характерной точки (Mt), м
	X	Y	X	Y			
1	2	3	4	5	6	7	8
40	60 870,23	31 177,02	—	—	—	—	—
41	60 856,28	31 200,14	—	—			

1	2	3	4	5	6	7	8
42	60 803,19	31 168,11	—	—	—	—	—
43	60 817,15	31 144,99	—	—			
н73У	—	—	406 981,03	2 127 680,41	Метод спутниковых геодезических измерений (определений)	0,10	√(0,07^2 + 0,07^2) = 0,10
н76У	—	—	406 967,32	2 127 703,67			
н77У	—	—	406 913,91	2 127 672,18			
н78У	—	—	406 915,21	2 127 669,98			
н74У	—	—	406 927,62	2 127 648,93			
н73У	—	—	406 981,03	2 127 680,41			

2. Сведения о частях границ уточняемого земельного участка с кадастровым номером 31:09:1706014:26

Обозначение части границ		Горизонтальное проложение (S), м	Описание прохождения части границ	Отметка о наличии земельного спора о местоположении границ земельного участка
от т.	до т.			
1	2	3	4	5
н73У	н76У	27,00	—	—
н76У	н77У	62,00		
н77У	н78У	2,56		
н78У	н74У	24,44		
н74У	н73У	62,00		

3. Характеристики уточняемого земельного участка с кадастровым номером 31:09:1706014:26

№ п/п	Наименование характеристики земельного участка	Значение характеристики
1	2	3
1	Площадь земельного участка ± величина погрешности определения площади (Р ± ΔР), м²	1674 ± 14
2	Формула, примененная для расчета предельной допустимой погрешности определения площади земельного участка (ΔР), м²	3,5*0,10*√(1 674,00) = 14
3	Иные сведения	Аренда (в том числе, субаренда). Обременение возникает на основании: Договор аренды земельного участка от 23 января 2004 г.

1. Сведения о характерных точках границы уточняемого земельного участка с кадастровым номером 31:09:1706014:36

Зона № 2

Обозначение характерных точек границ	Существующие координаты, м		Уточненные координаты, м		Метод определения координат	Средняя квадратическая погрешность определения координат характерной точки (Mt), м	Формулы, примененные для расчета средней квадратической погрешности определения координат характерной точки (Mt), м
	X	Y	X	Y			
1	2	3	4	5	6	7	8
35	10 948,34	12 924,82	—	—	—	—	—
36	10 925,93	12 939,87	—	—			
37	10 893,60	12 890,15	—	—			
38	10 916,00	12 875,09	—	—			
н132У	—	—	406 892,06	2 127 872,86	Метод спутниковых геодезических измерений (определений)	0,10	√(0,07^2 + 0,07^2) = 0,10
н131У	—	—	406 944,67	2 127 903,21			
н133У	—	—	406 930,64	2 127 927,41			
н134У	—	—	406 928,00	2 127 925,73			
н135У	—	—	406 877,94	2 127 897,36			
н132У	—	—	406 892,06	2 127 872,86			

2. Сведения о частях границ уточняемого земельного участка с кадастровым номером 31:09:1706014:36

Обозначение части границ		Горизонтальное проложение (S), м	Описание прохождения части границ	Отметка о наличии земельного спора о местоположении границ земельного участка
от т.	до т.			
1	2	3	4	5
н132У	н131У	60,74	—	—
н131У	н133У	27,97		
н133У	н134У	3,13		
н134У	н135У	57,54		
н135У	н132У	28,28		

3. Характеристики уточняемого земельного участка с кадастровым номером 31:09:1706014:36

№ п/п	Наименование характеристики земельного участка	Значение характеристики
1	2	3
1	Площадь земельного участка ± величина погрешности определения площади (Р ± ΔР), м²	1703 ± 14
2	Формула, примененная для расчета предельной допустимой погрешности определения площади земельного участка (ΔР), м²	3,5*0,10*√(1 703,00) = 14
3	Иные сведения	—

1. Сведения о характерных точках границы уточняемого земельного участка с кадастровым номером 31:09:1706014:58

Зона № 2

Обозначение характерных точек границ	Существующие координаты, м		Уточненные координаты, м		Метод определения координат	Средняя квадратическая погрешность определения координат характерной точки (Mt), м	Формулы, примененные для расчета средней квадратической погрешности определения координат характерной точки (Mt), м
	X	Y	X	Y			
1	2	3	4	5	6	7	8
47	60 759,43	31 359,09	—	—	—	—	—
50	60 745,88	31 382,18	—	—			
51	60 693,32	31 348,75	—	—			
48	60 706,95	31 325,44	—	—			
7	—	—	406 874,69	2 127 863,03	Метод спутниковых геодезических измерений (определений)	0,10	√(0,07^2 + 0,07^2) = 0,10
8	—	—	406 861,10	2 127 886,40			
6	—	—	406 806,57	2 127 856,96			
н105У	—	—	406 808,44	2 127 853,74			
5	—	—	406 820,05	2 127 833,60			
7	—	—	406 874,69	2 127 863,03			

2. Сведения о частях границ уточняемого земельного участка с кадастровым номером 31:09:1706014:58

Обозначение части границ		Горизонтальное проложение (S), м	Описание прохождения части границ	Отметка о наличии земельного спора о местоположении границ земельного участка
от т.	до т.			
1	2	3	4	5
7	8	27,03	—	—
8	6	61,97		
6	н105У	3,72		
н105У	5	23,25		
5	7	62,06		

3. Характеристики уточняемого земельного участка с кадастровым номером 31:09:1706014:58

№ п/п	Наименование характеристики земельного участка	Значение характеристики
1	2	3
1	Площадь земельного участка ± величина погрешности определения площади (Р ± ΔР), м²	1674 ± 14
2	Формула, примененная для расчета предельной допустимой погрешности определения площади земельного участка (ΔР), м²	3,5*0,10*√(1 674,00) = 14
3	Иные сведения	—

1. Сведения о характерных точках границы уточняемого земельного участка с кадастровым номером 31:09:1706014:61

Зона № 2

Обозначение характерных точек границ	Существующие координаты, м		Уточненные координаты, м		Метод определения координат	Средняя квадратическая погрешность определения координат характерной точки (Mt), м	Формулы, примененные для расчета средней квадратической погрешности определения координат характерной точки (Mt), м
	X	Y	X	Y			
1	2	3	4	5	6	7	8
6	11 089,38	12 518,34	—	—	—	—	—
9	11 066,77	12 533,12	—	—			
10	11 032,02	12 481,78	—	—			
7	11 054,62	12 467,00	—	—			
3	—	—	407 040,41	2 127 876,07	Метод спутниковых геодезических измерений (определений)	0,10	√(0,07^2 + 0,07^2) = 0,10

1	2	3	4	5	6	7	8
н182У	—	—	407 027,67	2 127 898,22	Метод спутниковых геодезических измерений (определений)	0,10	√(0,07^2 + 0,07^2) = 0,10
н126У	—	—	406 969,89	2 127 866,05			
н125У	—	—	406 973,59	2 127 859,70			
н183У	—	—	406 984,20	2 127 843,37			
4	—	—	406 987,26	2 127 845,26			
3	—	—	407 040,41	2 127 876,07			

2. Сведения о частях границ уточняемого земельного участка с кадастровым номером 31:09:1706014:61

Обозначение части границ		Горизонтальное проложение (S), м	Описание прохождения части границ	Отметка о наличии земельного спора о местоположении границ земельного участка
от т.	до т.			
1	2	3	4	5
3	н182У	25,55	—	—
н182У	н126У	66,13		
н126У	н125У	7,35		
н125У	н183У	19,47		
н183У	4	3,60		
4	3	61,43		

3. Характеристики уточняемого земельного участка с кадастровым номером 31:09:1706014:61

№ п/п	Наименование характеристики земельного участка	Значение характеристики
1	2	3
1	Площадь земельного участка ± величина погрешности определения площади (P ± ΔP), м²	1717 ± 15
2	Формула, примененная для расчета предельной допустимой погрешности определения площади земельного участка (ΔP), м²	3,5*0,10*√(1 717,00) = 15
3	Иные сведения	—

1. Сведения о характерных точках границы уточняемого земельного участка с кадастровым номером 31:09:1706014:23

Зона № 2

Обозначение характерных точек границ	Существующие координаты, м		Уточненные координаты, м		Метод определения координат	Средняя квадратическая погрешность определения координат характерной точки (Mt), м	Формулы, примененные для расчета средней квадратической погрешности определения координат характерной точки (Mt), м
	X	Y	X	Y			
1	2	3	4	5	6	7	8
189	406 918,97	2 127 790,20	—	—	—	—	—
1	406 902,80	2 127 815,94	—	—			
2	406 856,74	2 127 785,88	—	—			
192	406 872,75	2 127 760,05	—	—			
н121У	—	—	406 916,97	2 127 794,29	Метод спутниковых геодезических измерений (определений)	0,10	√(0,07^2 + 0,07^2) = 0,10
н120У	—	—	406 901,52	2 127 820,24			
н99У	—	—	406 845,26	2 127 789,26			
н98У	—	—	406 848,80	2 127 782,97			
н184У	—	—	406 861,30	2 127 761,60			
н121У	—	—	406 916,97	2 127 794,29			

2. Сведения о частях границ уточняемого земельного участка с кадастровым номером 31:09:1706014:23

Обозначение части границ		Горизонтальное проложение (S), м	Описание прохождения части границ	Отметка о наличии земельного спора о местоположении границ земельного участка
от т.	до т.			
1	2	3	4	5
н121У	н120У	30,20	—	—
н120У	н99У	64,23		
н99У	н98У	7,22		
н98У	н184У	24,76		
н184У	н121У	64,56		

3. Характеристики уточняемого земельного участка с кадастровым номером 31:09:1706014:23

№ п/п	Наименование характеристики земельного участка	Значение характеристики
1	2	3
1	Площадь земельного участка ± величина погрешности определения площади (Р ± ΔР), м²	2003 ± 16
2	Формула, примененная для расчета предельной допустимой погрешности определения площади земельного участка (ΔР), м²	3,5*0,10*√(2 003,00) = 16
3	Иные сведения	Согласно Постановления Правительства РФ от 11.03.2010 г. №138 "Об утверждении Федеральных правил использования воздушного пространства Российской Федерации" вводятся ограничения: п.58 "Приаэродромная территория является зоной с особыми условиями использования территории и отображается в схеме территориального планирования соответствующего субъекта Российской Федерации"Согласно Воздушного кодекса Российской Федерации от 19.03.1997 г. №60 ФЗ вводятся ограничения: ст.46 "Проектирование, строительство и развитие городских и сельских поселений, а также строительство и реконструкция промышленных, сельскохозяйственных и иных объектов в пределах приаэродромной территории должны проводиться с соблюдением требований безопасности полетов воздушных судов, с учетом возможных негативных воздействий оборудования аэродрома и полетов воздушных судов на здоровье граждан и деятельность юридических лиц и по согласованию с собственником аэродрома". Учётный номер зоны 31.00.2.387. Обременение возникает на основании: Воздушный кодекс Российской Федерации № 60-ФЗ, от 19 марта 1997 г., документ выдан Государственная Дума

1. Сведения о характерных точках границы уточняемого земельного участка с кадастровым номером 31:09:1706014:64

Зона № 2

Обозначение характерных точек границ	Существующие координаты, м		Уточненные координаты, м		Метод определения координат	Средняя квадратическая погрешность определения координат характерной точки (Mt), м	Формулы, примененные для расчета средней квадратической погрешности определения координат характерной точки (Mt), м
	X	Y	X	Y			
1	2	3	4	5	6	7	8
30	10 918,04	12 878,24	—	—	—	—	—
31	10 914,53	12 872,84	—	—			
32	10 936,94	12 857,79	—	—			
33	10 940,47	12 863,21	—	—			

1	2	3	4	5	6	7	8
н134У	—	—	406 928,00	2 127 925,73	Метод спутниковых геодезических измерений (определений)	0,10	√(0,07^2 + 0,07^2) = 0,10
н133У	—	—	406 930,64	2 127 927,41			
н137У	—	—	406 933,22	2 127 929,05			
н140У	—	—	406 919,12	2 127 953,32			
н139У	—	—	406 913,20	2 127 949,46			
н134У	—	—	406 928,00	2 127 925,73			

2. Сведения о частях границ уточняемого земельного участка с кадастровым номером 31:09:1706014:64

Обозначение части границ		Горизонтальное проложение (S), м	Описание прохождения части границ	Отметка о наличии земельного спора о местоположении границ земельного участка
от т.	до т.			
1	2	3	4	5
н134У	н133У	3,13	—	—
н133У	н137У	3,06		
н137У	н140У	28,07		
н140У	н139У	7,07		
н139У	н134У	27,97		

3. Характеристики уточняемого земельного участка с кадастровым номером 31:09:1706014:64

№ п/п	Наименование характеристики земельного участка	Значение характеристики
1	2	3
1	Площадь земельного участка ± величина погрешности определения площади (Р ± ΔР), м²	186 ± 5
2	Формула, примененная для расчета предельной допустимой погрешности определения площади земельного участка (ΔР), м²	3,5*0,10*√(186,00) = 5
3	Иные сведения	—

1. Сведения о характерных точках границы уточняемого земельного участка с кадастровым номером 31:09:1706014:15

Зона № 2

Обозначение характерных точек границ	Существующие координаты, м		Уточненные координаты, м		Метод определения координат	Средняя квадратическая погрешность определения координат характерной точки (Mt), м	Формулы, примененные для расчета средней квадратической погрешности определения координат характерной точки (Mt), м
	X	Y	X	Y			
1	2	3	4	5	6	7	8
108	406 735,49	2 127 913,27	—	—	—	—	—
109	406 710,77	2 127 894,57	—	—			
337	406 736,75	2 127 851,67	—	—			
111	406 763,28	2 127 867,75	—	—			
н111У	—	—	406 732,21	2 127 917,89	Метод спутниковых геодезических измерений (определений)	0,10	√(0,07^2 + 0,07^2) = 0,10
н112У	—	—	406 706,72	2 127 899,28			
н107У	—	—	406 731,50	2 127 855,25			
н110У	—	—	406 759,16	2 127 871,72			
н109У	—	—	406 755,38	2 127 877,80			
н111У	—	—	406 732,21	2 127 917,89			

2. Сведения о частях границ уточняемого земельного участка с кадастровым номером 31:09:1706014:15

Обозначение части границ		Горизонтальное проложение (S), м	Описание прохождения части границ	Отметка о наличии земельного спора о местоположении границ земельного участка
от т.	до т.			
1	2	3	4	5
н111У	н112У	31,56	—	—
н112У	н107У	50,52		
н107У	н110У	32,19		
н110У	н109У	7,16		
н109У	н111У	46,30		

3. Характеристики уточняемого земельного участка с кадастровым номером 31:09:1706014:15

№ п/п	Наименование характеристики земельного участка	Значение характеристики
1	2	3
1	Площадь земельного участка ± величина погрешности определения площади (P ± ΔP), м²	1647 ± 14
2	Формула, примененная для расчета предельной допустимой погрешности определения площади земельного участка (ΔP), м²	3,5*0,10*√(1 647,00) = 14
3	Иные сведения	Согласно Постановления Правительства РФ от 11.03.2010 г. №138 "Об утверждении Федеральных правил использования воздушного пространства Российской Федерации" вводятся ограничения: п.58 "Приаэродромная территория является зоной с особыми условиями использования территории и отображается в схеме территориального планирования соответствующего субъекта Российской Федерации"Согласно Воздушного кодекса Российской Федерации от 19.03.1997 г. №60 ФЗ вводятся ограничения: ст.46 "Проектирование, строительство и развитие городских и сельских поселений, а также строительство и реконструкция промышленных, сельскохозяйственных и иных объектов в пределах приаэродромной территории должны проводиться с соблюдением требований безопасности полетов воздушных судов, с учетом возможных негативных воздействий оборудования аэродрома и полетов воздушных судов на здоровье граждан и деятельность юридических лиц и по согласованию с собственником аэродрома". Учётный номер зоны 31.00.2.387. Обременение возникает на основании: Воздушный кодекс Российской Федерации № 60-ФЗ, от 19 марта 1997 г., документ выдан Государственная Дума

1. Сведения о характерных точках границы уточняемого земельного участка с кадастровым номером 31:09:1706014:8

Зона № 2

Обозначение характерных точек границ	Существующие координаты, м		Уточненные координаты, м		Метод определения координат	Средняя квадратическая погрешность определения координат характерной точки (Mt), м	Формулы, примененные для расчета средней квадратической погрешности определения координат характерной точки (Mt), м
	X	Y	X	Y			
1	2	3	4	5	6	7	8
163	406 827,58	2 127 702,44	—	—	—	—	—
345	406 841,21	2 127 678,82	—	—			
342	406 894,91	2 127 709,79	—	—			
164	406 881,28	2 127 733,42	—	—			

1	2	3	4	5	6	7	8
н91У	—	—	406 819,48	2 127 704,62	Метод спутниковых геодезических измерений (определений)	0,10	√(0,07^2 + 0,07^2) = 0,10
н92У	—	—	406 834,56	2 127 678,14			
н93У	—	—	406 890,42	2 127 710,59			
н94У	—	—	406 875,48	2 127 736,84			
н91У	—	—	406 819,48	2 127 704,62			

2. Сведения о частях границ уточняемого земельного участка с кадастровым номером 31:09:1706014:8

Обозначение части границ		Горизонтальное проложение (S), м	Описание прохождения части границ	Отметка о наличии земельного спора о местоположении границ земельного участка
от т.	до т.			
1	2	3	4	5
н91У	н92У	30,47	—	—
н92У	н93У	64,60		
н93У	н94У	30,20		
н94У	н91У	64,61		

3. Характеристики уточняемого земельного участка с кадастровым номером 31:09:1706014:8

№ п/п	Наименование характеристики земельного участка	Значение характеристики
1	2	3
1	Площадь земельного участка ± величина погрешности определения площади (Р ± ΔР), м²	1960 ± 15
2	Формула, примененная для расчета предельной допустимой погрешности определения площади земельного участка (ΔР), м²	3,5*0,10*√(1 960,00) = 15

1	2	3
3	Иные сведения	Согласно Постановления Правительства РФ от 11.03.2010 г. №138 "Об утверждении Федеральных правил использования воздушного пространства Российской Федерации" вводятся ограничения: п.58 "Приаэродромная территория является зоной с особыми условиями использования территории и отображается в схеме территориального планирования соответствующего субъекта Российской Федерации"Согласно Воздушного кодекса Российской Федерации от 19.03.1997 г. №60 ФЗ вводятся ограничения: ст.46 "Проектирование, строительство и развитие городских и сельских поселений, а также строительство и реконструкция промышленных, сельскохозяйственных и иных объектов в пределах приаэродромной территории должны проводиться с соблюдением требований безопасности полетов воздушных судов, с учетом возможных негативных воздействий оборудования аэродрома и полетов воздушных судов на здоровье граждан и деятельность юридических лиц и по согласованию с собственником аэродрома". Учётный номер зоны 31.00.2.387. Обременение возникает на основании: Воздушный кодекс Российской Федерации № 60-ФЗ, от 19 марта 1997 г., документ выдан Государственная Дума Запрещение. Обременение возникает на основании: Постановление о запрете на совершение действий по регистрации № 538604291/1102, от 9 января 2020 г., документ выдан Отдел судебных приставов по г.Воркуте Запрещение. Обременение возникает на основании: Постановление о запрете на совершение действий по регистрации № 538604291/1102, от 9 января 2020 г., документ выдан ОСП по г. Воркуте УФССП России по Республике Коми Запрещение. Обременение возникает на основании: Постановление о запрете на совершение действий по регистрации № 539499740/1102, от 21 января 2020 г., документ выдан Отдел судебных приставов по г.Воркуте Запрещение. Обременение возникает на основании: Постановление о запрете на совершение действий по регистрации № 538604291/1102, от 9 января 2020 г., документ выдан ОСП по г. Воркуте УФССП России по Республике Коми Ипотека в силу закона. Обременение возникает на основании: Договор купли-продажи от 31 июля 2018 г.

1. Сведения о характерных точках границы уточняемого земельного участка с кадастровым номером 31:09:1706014:81

Зона № 2

Обозначение характерных точек границ	Существующие координаты, м		Уточненные координаты, м		Метод определения координат	Средняя квадратическая погрешность определения координат характерной точки (Mt), м	Формулы, примененные для расчета средней квадратической погрешности определения координат характерной точки (Mt), м
	X	Y	X	Y			
1	2	3	4	5	6	7	8
144	407 007,84	2 127 693,55	—	—	—	—	—
145	407 021,25	2 127 670,11	—	—			
146	407 074,38	2 127 702,08	—	—			

1	2	3	4	5	6	7	8
147	407 060,97	2 127 725,51	—	—	—	—	—
н45У	—	—	406 999,45	2 127 692,66	Метод спутниковых геодезических измерений (определений)	0,10	√(0,07^2 + 0,07^2) = 0,10
н46У	—	—	407 013,67	2 127 667,99			
н27У	—	—	407 068,92	2 127 700,32			
н26У	—	—	407 064,31	2 127 707,86			
н32У	—	—	407 054,57	2 127 723,68			
н45У	—	—	406 999,45	2 127 692,66			

2. Сведения о частях границ уточняемого земельного участка с кадастровым номером 31:09:1706014:81

Обозначение части границ		Горизонтальное проложение (S), м	Описание прохождения части границ	Отметка о наличии земельного спора о местоположении границ земельного участка
от т.	до т.			
1	2	3	4	5
н45У	н46У	28,47	—	—
н46У	н27У	64,01		
н27У	н26У	8,84		
н26У	н32У	18,58		
н32У	н45У	63,25		

3. Характеристики уточняемого земельного участка с кадастровым номером 31:09:1706014:81

№ п/п	Наименование характеристики земельного участка	Значение характеристики
1	2	3
1	Площадь земельного участка ± величина погрешности определения площади (Р ± ΔР), м²	1778 ± 15
2	Формула, примененная для расчета предельной допустимой погрешности определения площади земельного участка (ΔР), м²	3,5*0,10*√(1 778,00) = 15

1	2	3
3	Иные сведения	Согласно Постановления Правительства РФ от 11.03.2010 г. №138 "Об утверждении Федеральных правил использования воздушного пространства Российской Федерации" вводятся ограничения: п.58 "Приаэродромная территория является зоной с особыми условиями использования территории и отображается в схеме территориального планирования соответствующего субъекта Российской Федерации"Согласно Воздушного кодекса Российской Федерации от 19.03.1997 г. №60 ФЗ вводятся ограничения: ст.46 "Проектирование, строительство и развитие городских и сельских поселений, а также строительство и реконструкция промышленных, сельскохозяйственных и иных объектов в пределах приаэродромной территории должны проводиться с соблюдением требований безопасности полетов воздушных судов, с учетом возможных негативных воздействий оборудования аэродрома и полетов воздушных судов на здоровье граждан и деятельность юридических лиц и по согласованию с собственником аэродрома". Учётный номер зоны 31.00.2.387. Обременение возникает на основании: Воздушный кодекс Российской Федерации № 60-ФЗ, от 19 марта 1997 г., документ выдан Государственная Дума

1. Сведения о характерных точках границы уточняемого земельного участка с кадастровым номером 31:09:1706014:21

Зона № 2

Обозначение характерных точек границ	Существующие координаты, м		Уточненные координаты, м		Метод определения координат	Средняя квадратическая погрешность определения координат характерной точки (Mt), м	Формулы, примененные для расчета средней квадратической погрешности определения координат характерной точки (Mt), м
	X	Y	X	Y			
1	2	3	4	5	6	7	8
46	60 772,45	31 335,40	—	—	—	—	—
47	60 759,43	31 359,09	—	—			
48	60 706,95	31 325,44	—	—			
49	60 720,45	31 302,05	—	—			
5	—	—	406 820,05	2 127 833,60	Метод спутниковых геодезических измерений (определений)	0,10	√(0,07^2 + 0,07^2) = 0,10
н103У	—	—	406 822,45	2 127 829,60			
н102У	—	—	406 834,82	2 127 810,93			
н119У	—	—	406 889,18	2 127 840,87			

1	2	3	4	5	6	7	8
7	—	—	406 874,69	2 127 863,03	Метод спутниковых геодезических измерений (определений)	0,10	√(0,07^2 + 0,07^2) = 0,10
5	—	—	406 820,05	2 127 833,60			

2. Сведения о частях границ уточняемого земельного участка с кадастровым номером 31:09:1706014:21

Обозначение части границ		Горизонтальное проложение (S), м	Описание прохождения части границ	Отметка о наличии земельного спора о местоположении границ земельного участка
от т.	до т.			
1	2	3	4	5
5	н103У	4,66	—	—
н103У	н102У	22,40		
н102У	н119У	62,06		
н119У	7	26,48		
7	5	62,06		

3. Характеристики уточняемого земельного участка с кадастровым номером 31:09:1706014:21

№ п/п	Наименование характеристики земельного участка	Значение характеристики
1	2	3
1	Площадь земельного участка ± величина погрешности определения площади (P ± ΔP), м²	1658 ± 14
2	Формула, примененная для расчета предельной допустимой погрешности определения площади земельного участка (ΔP), м²	3,5*0,10*√(1 658,00) = 14
3	Иные сведения	—

1. Сведения о характерных точках границы уточняемого земельного участка с кадастровым номером 31:09:1706014:10

Зона № 2

Обозначение характерных точек границ	Существующие координаты, м		Уточненные координаты, м		Метод определения координат	Средняя квадратическая погрешность определения координат характерной точки (Mt), м	Формулы, примененные для расчета средней квадратической погрешности определения координат характерной точки (Mt), м
	X	Y	X	Y			
1	2	3	4	5	6	7	8
162	406 814,09	2 127 725,83	—	—	—	—	—

1	2	3	4	5	6	7	8
163	406 827,58	2 127 702,44	—	—	—	—	—
164	406 881,28	2 127 733,42	—	—			
165	406 867,79	2 127 756,81	—	—			
н95У	—	—	406 806,19	2 127 726,62	Метод спутниковых геодезических измерений (определений)	0,10	√(0,07^2 + 0,07^2) = 0,10
н91У	—	—	406 819,48	2 127 704,62			
н94У	—	—	406 875,48	2 127 736,84			
н96У	—	—	406 862,19	2 127 759,61			
н95У	—	—	406 806,19	2 127 726,62			

2. Сведения о частях границ уточняемого земельного участка с кадастровым номером 31:09:1706014:10

Обозначение части границ		Горизонтальное проложение (S), м	Описание прохождения части границ	Отметка о наличии земельного спора о местоположении границ земельного участка
от т.	до т.			
1	2	3	4	5
н95У	н91У	25,70	—	—
н91У	н94У	64,61		
н94У	н96У	26,36		
н96У	н95У	64,99		

3. Характеристики уточняемого земельного участка с кадастровым номером 31:09:1706014:10

№ п/п	Наименование характеристики земельного участка	Значение характеристики
1	2	3
1	Площадь земельного участка ± величина погрешности определения площади (Р ± ΔР), м²	1687 ± 14
2	Формула, примененная для расчета предельной допустимой погрешности определения площади земельного участка (ΔР), м²	3,5*0,10*√(1 687,00) = 14

1	2	3
3	Иные сведения	Согласно Постановления Правительства РФ от 11.03.2010 г. №138 "Об утверждении Федеральных правил использования воздушного пространства Российской Федерации" вводятся ограничения: п.58 "Приаэродромная территория является зоной с особыми условиями использования территории и отображается в схеме территориального планирования соответствующего субъекта Российской Федерации"Согласно Воздушного кодекса Российской Федерации от 19.03.1997 г. №60 ФЗ вводятся ограничения: ст.46 "Проектирование, строительство и развитие городских и сельских поселений, а также строительство и реконструкция промышленных, сельскохозяйственных и иных объектов в пределах приаэродромной территории должны проводиться с соблюдением требований безопасности полетов воздушных судов, с учетом возможных негативных воздействий оборудования аэродрома и полетов воздушных судов на здоровье граждан и деятельность юридических лиц и по согласованию с собственником аэродрома". Учётный номер зоны 31.00.2.387. Обременение возникает на основании: Воздушный кодекс Российской Федерации № 60-ФЗ, от 19 марта 1997 г., документ выдан Государственная Дума

1. Сведения о характерных точках границы уточняемого земельного участка с кадастровым номером 31:09:1706014:72

Зона № 2

Обозначение характерных точек границ	Существующие координаты, м		Уточненные координаты, м		Метод определения координат	Средняя квадратическая погрешность определения координат характерной точки (Mt), м	Формулы, примененные для расчета средней квадратической погрешности определения координат характерной точки (Mt), м
	X	Y	X	Y			
1	2	3	4	5	6	7	8
67	407 013,48	2 127 634,13	—	—	—	—	—
70	407 000,81	2 127 656,61	—	—			
71	406 946,80	2 127 626,16	—	—			
68	406 959,47	2 127 603,68	—	—			
н69У	—	—	407 007,85	2 127 634,92	Метод спутниковых геодезических измерений (определений)	0,10	√(0,07^2 + 0,07^2) = 0,10
н70У	—	—	406 994,75	2 127 657,16			
н71У	—	—	406 940,96	2 127 625,78			
н72У	—	—	406 941,50	2 127 624,72			

1	2	3	4	5	6	7	8
н67У	—	—	406 953,93	2 127 603,17	Метод спутниковых геодезических измерений (определений)	0,10	√(0,07^2 + 0,07^2) = 0,10
н66У	—	—	407 007,23	2 127 634,55			
н69У	—	—	407 007,85	2 127 634,92			

2. Сведения о частях границ уточняемого земельного участка с кадастровым номером 31:09:1706014:72

Обозначение части границ		Горизонтальное проложение (S), м	Описание прохождения части границ	Отметка о наличии земельного спора о местоположении границ земельного участка
от т.	до т.			
1	2	3	4	5
н69У	н70У	25,81	—	—
н70У	н71У	62,27		
н71У	н72У	1,19		
н72У	н67У	24,88		
н67У	н66У	61,85		
н66У	н69У	0,72		

3. Характеристики уточняемого земельного участка с кадастровым номером 31:09:1706014:72

№ п/п	Наименование характеристики земельного участка	Значение характеристики
1	2	3
1	Площадь земельного участка ± величина погрешности определения площади (Р ± ΔР), м²	1620 ± 14
2	Формула, примененная для расчета предельной допустимой погрешности определения площади земельного участка (ΔР), м²	3,5*0,10*√(1 620,00) = 14

1	2	3
3	Иные сведения	Согласно Постановления Правительства РФ от 11.03.2010 г. №138 "Об утверждении Федеральных правил использования воздушного пространства Российской Федерации" вводятся ограничения: п.58 "Приаэродромная территория является зоной с особыми условиями использования территории и отображается в схеме территориального планирования соответствующего субъекта Российской Федерации"Согласно Воздушного кодекса Российской Федерации от 19.03.1997 г. №60 ФЗ вводятся ограничения: ст.46 "Проектирование, строительство и развитие городских и сельских поселений, а также строительство и реконструкция промышленных, сельскохозяйственных и иных объектов в пределах приаэродромной территории должны проводиться с соблюдением требований безопасности полетов воздушных судов, с учетом возможных негативных воздействий оборудования аэродрома и полетов воздушных судов на здоровье граждан и деятельность юридических лиц и по согласованию с собственником аэродрома". Учётный номер зоны 31.00.2.387. Обременение возникает на основании: Воздушный кодекс Российской Федерации № 60-ФЗ, от 19 марта 1997 г., документ выдан Государственная Дума

1. Сведения о характерных точках границы уточняемого земельного участка с кадастровым номером 31:09:1706014:112

Зона № 2

Обозначение характерных точек границ	Существующие координаты, м		Уточненные координаты, м		Метод определения координат	Средняя квадратическая погрешность определения координат характерной точки (Mt), м	Формулы, примененные для расчета средней квадратической погрешности определения координат характерной точки (Mt), м
	X	Y	X	Y			
1	2	3	4	5	6	7	8
2	407 215,37	2 127 575,34	—	—	—	—	—
1	407 202,94	2 127 597,95	—	—			
173	407 149,37	2 127 566,73	—	—			
2	407 152,74	2 127 560,61	—	—			
3	407 161,81	2 127 544,11	—	—			
н2У	—	—	407 209,37	2 127 573,48	Метод спутниковых геодезических измерений (определений)	0,10	√(0,07^2 + 0,07^2) = 0,10
н6У	—	—	407 211,17	2 127 574,43			
н7У	—	—	407 198,48	2 127 596,73			

1	2	3	4	5	6	7	8
н8У	—	—	407 141,81	2 127 565,99	Метод спутниковых геодезических измерений (определений)	0,10	√(0,07^2 + 0,07^2) = 0,10
н9У	—	—	407 147,08	2 127 555,79			
н3У	—	—	407 153,79	2 127 543,23			
н2У	—	—	407 209,37	2 127 573,48			

2. Сведения о частях границ уточняемого земельного участка с кадастровым номером 31:09:1706014:112

Обозначение части границ		Горизонтальное проложение (S), м	Описание прохождения части границ	Отметка о наличии земельного спора о местоположении границ земельного участка
от т.	до т.			
1	2	3	4	5
н2У	н6У	2,04	—	—
н6У	н7У	25,66		
н7У	н8У	64,47		
н8У	н9У	11,48		
н9У	н3У	14,24		
н3У	н2У	63,28		

3. Характеристики уточняемого земельного участка с кадастровым номером 31:09:1706014:112

№ п/п	Наименование характеристики земельного участка	Значение характеристики
1	2	3
1	Площадь земельного участка ± величина погрешности определения площади (Р ± ΔР), м²	1667 ± 14
2	Формула, примененная для расчета предельной допустимой погрешности определения площади земельного участка (ΔР), м²	3,5*0,10*√(1 667,00) = 14

1	2	3
3	Иные сведения	Согласно Постановления Правительства РФ от 11.03.2010 г. №138 "Об утверждении Федеральных правил использования воздушного пространства Российской Федерации" вводятся ограничения: п.58 "Приаэродромная территория является зоной с особыми условиями использования территории и отображается в схеме территориального планирования соответствующего субъекта Российской Федерации"Согласно Воздушного кодекса Российской Федерации от 19.03.1997 г. №60 ФЗ вводятся ограничения: ст.46 "Проектирование, строительство и развитие городских и сельских поселений, а также строительство и реконструкция промышленных, сельскохозяйственных и иных объектов в пределах приаэродромной территории должны проводиться с соблюдением требований безопасности полетов воздушных судов, с учетом возможных негативных воздействий оборудования аэродрома и полетов воздушных судов на здоровье граждан и деятельность юридических лиц и по согласованию с собственником аэродрома". Учётный номер зоны 31.00.2.387. Обременение возникает на основании: Воздушный кодекс Российской Федерации № 60-ФЗ, от 19 марта 1997 г., документ выдан Государственная Дума

1. Сведения о характерных точках границы уточняемого земельного участка с кадастровым номером 31:09:1706014:5

Зона № 2

Обозначение характерных точек границ	Существующие координаты, м		Уточненные координаты, м		Метод определения координат	Средняя квадратическая погрешность определения координат характерной точки (Mt), м	Формулы, примененные для расчета средней квадратической погрешности определения координат характерной точки (Mt), м
	X	Y	X	Y			
1	2	3	4	5	6	7	8
178	406 882,22	2 127 618,44	—	—	—	—	—
179	406 894,53	2 127 596,70	—	—			
71	406 946,80	2 127 626,16	—	—			
180	406 934,51	2 127 647,94	—	—			
н87У	—	—	406 877,26	2 127 615,73	Метод спутниковых геодезических измерений (определений)	0,10	√(0,07^2 + 0,07^2) = 0,10
н86У	—	—	406 890,30	2 127 594,48			
н72У	—	—	406 941,50	2 127 624,72			
н71У	—	—	406 940,96	2 127 625,78			

1	2	3	4	5	6	7	8
н75У	—	—	406 928,63	2 127 647,21	Метод спутниковых геодезических измерений (определений)	0,10	√(0,07^2 + 0,07^2) = 0,10
н87У	—	—	406 877,26	2 127 615,73			

2. Сведения о частях границ уточняемого земельного участка с кадастровым номером 31:09:1706014:5

Обозначение части границ		Горизонтальное проложение (S), м	Описание прохождения части границ	Отметка о наличии земельного спора о местоположении границ земельного участка
от т.	до т.			
1	2	3	4	5
н87У	н86У	24,93	—	—
н86У	н72У	59,46		
н72У	н71У	1,19		
н71У	н75У	24,72		
н75У	н87У	60,25		

3. Характеристики уточняемого земельного участка с кадастровым номером 31:09:1706014:5

№ п/п	Наименование характеристики земельного участка	Значение характеристики
1	2	3
1	Площадь земельного участка ± величина погрешности определения площади (Р ± ΔР), м²	1522 ± 14
2	Формула, примененная для расчета предельной допустимой погрешности определения площади земельного участка (ΔР), м²	3,5*0,10*√(1 522,00) = 14
3	Иные сведения	Согласно Постановления Правительства РФ от 11.03.2010 г. №138 "Об утверждении Федеральных правил использования воздушного пространства Российской Федерации" вводятся ограничения: п.58 "Приаэродромная территория является зоной с особыми условиями использования территории и отображается в схеме территориального планирования соответствующего субъекта Российской Федерации"Согласно Воздушного кодекса Российской Федерации от 19.03.1997 г. №60 ФЗ вводятся ограничения: ст.46 "Проектирование, строительство и развитие городских и сельских поселений, а также строительство и реконструкция промышленных, сельскохозяйственных и иных объектов в пределах приаэродромной территории должны проводиться с соблюдением требований безопасности полетов воздушных судов, с учетом возможных негативных воздействий оборудования аэродрома и полетов воздушных судов на здоровье граждан и деятельность юридических лиц и по согласованию с собственником аэродрома". Учётный номер зоны 31.00.2.387. Обременение возникает на основании: Воздушный кодекс Российской Федерации № 60-ФЗ, от 19 марта 1997 г., документ выдан Государственная Дума

1. Сведения о характерных точках границы уточняемого земельного участка с кадастровым номером 31:09:1706014:79

Зона № 2

Обозначение характерных точек границ	Существующие координаты, м		Уточненные координаты, м		Метод определения координат	Средняя квадратическая погрешность определения координат характерной точки (Mt), м	Формулы, примененные для расчета средней квадратической погрешности определения координат характерной точки (Mt), м
	X	Y	X	Y			
1	2	3	4	5	6	7	8
360	406 991,90	2 127 965,42	—	—	—	—	—
317	406 976,47	2 127 992,77	—	—			
17	406 958,07	2 127 981,96	—	—			
16	406 958,25	2 127 980,94	—	—			
15	406 919,84	2 127 957,51	—	—			
6	406 934,75	2 127 931,11	—	—			
н179У	—	—	406 990,12	2 127 963,18	Метод спутниковых геодезических измерений (определений)	0,10	√(0,07^2 + 0,07^2) = 0,10
н178У	—	—	406 974,70	2 127 990,69			
н177У	—	—	406 956,88	2 127 979,98			
н176У	—	—	406 957,06	2 127 978,96			
н142У	—	—	406 918,02	2 127 955,28			
н140У	—	—	406 919,12	2 127 953,32			
н137У	—	—	406 933,22	2 127 929,05			
н179У	—	—	406 990,12	2 127 963,18			

2. Сведения о частях границ уточняемого земельного участка с кадастровым номером 31:09:1706014:79

Обозначение части границ		Горизонтальное проложение (S), м	Описание прохождения части границ	Отметка о наличии земельного спора о местоположении границ земельного участка
от т.	до т.			

1	2	3	4	5
н179У	н178У	31,54	—	—
н178У	н177У	20,79		
н177У	н176У	1,04		
н176У	н142У	45,66		
н142У	н140У	2,25		
н140У	н137У	28,07		
н137У	н179У	66,35		

3. Характеристики уточняемого земельного участка с кадастровым номером 31:09:1706014:79

№ п/п	Наименование характеристики земельного участка	Значение характеристики
1	2	3
1	Площадь земельного участка ± величина погрешности определения площади (Р ± ΔР), м²	2049 ± 16
2	Формула, примененная для расчета предельной допустимой погрешности определения площади земельного участка (ΔР), м²	3,5*0,10*√(2 049,00) = 16
3	Иные сведения	Согласно Постановления Правительства РФ от 11.03.2010 г. №138 "Об утверждении Федеральных правил использования воздушного пространства Российской Федерации" вводятся ограничения: п.58 "Приаэродромная территория является зоной с особыми условиями использования территории и отображается в схеме территориального планирования соответствующего субъекта Российской Федерации"Согласно Воздушного кодекса Российской Федерации от 19.03.1997 г. №60 ФЗ вводятся ограничения: ст.46 "Проектирование, строительство и развитие городских и сельских поселений, а также строительство и реконструкция промышленных, сельскохозяйственных и иных объектов в пределах приаэродромной территории должны проводиться с соблюдением требований безопасности полетов воздушных судов, с учетом возможных негативных воздействий оборудования аэродрома и полетов воздушных судов на здоровье граждан и деятельность юридических лиц и по согласованию с собственником аэродрома". Учётный номер зоны 31.00.2.387. Обременение возникает на основании: Воздушный кодекс Российской Федерации № 60-ФЗ, от 19 марта 1997 г., документ выдан Государственная Дума

1. Сведения о характерных точках границы уточняемого земельного участка с кадастровым номером 31:09:1706014:88

Зона № 2

Обозначение характерных точек границ	Существующие координаты, м		Уточненные координаты, м		Метод определения координат	Средняя квадратическая погрешность определения координат характерной точки (Mt), м	Формулы, примененные для расчета средней квадратической погрешности определения координат характерной точки (Mt), м
	X	Y	X	Y			
1	2	3	4	5	6	7	8
364	406 879,13	2 128 025,92	—	—	—	—	—
14	406 904,10	2 127 982,30	—	—			
13	406 915,73	2 127 989,93	—	—			
333	406 890,52	2 128 033,91	—	—			
н148У	—	—	406 876,68	2 128 026,10	Метод спутниковых геодезических измерений (определений)	0,10	√(0,07^2 + 0,07^2) = 0,10
н147У	—	—	406 902,67	2 127 981,33			
н151У	—	—	406 914,31	2 127 988,76			
н152У	—	—	406 888,80	2 128 033,08			
н148У	—	—	406 876,68	2 128 026,10			

2. Сведения о частях границ уточняемого земельного участка с кадастровым номером 31:09:1706014:88

Обозначение части границ		Горизонтальное проложение (S), м	Описание прохождения части границ	Отметка о наличии земельного спора о местоположении границ земельного участка
от т.	до т.			
1	2	3	4	5
н148У	н147У	51,77	—	—
н147У	н151У	13,81		
н151У	н152У	51,14		
н152У	н148У	13,99		

3. Характеристики уточняемого земельного участка с кадастровым номером 31:09:1706014:88

№ п/п	Наименование характеристики земельного участка	Значение характеристики

1	2	3
1	Площадь земельного участка ± величина погрешности определения площади (Р ± ΔР), м²	715 ± 9
2	Формула, примененная для расчета предельной допустимой погрешности определения площади земельного участка (ΔР), м²	3,5*0,10*√(715,00) = 9
3	Иные сведения	Согласно Постановления Правительства РФ от 11.03.2010 г. №138 "Об утверждении Федеральных правил использования воздушного пространства Российской Федерации" вводятся ограничения: п.58 "Приаэродромная территория является зоной с особыми условиями использования территории и отображается в схеме территориального планирования соответствующего субъекта Российской Федерации"Согласно Воздушного кодекса Российской Федерации от 19.03.1997 г. №60 ФЗ вводятся ограничения: ст.46 "Проектирование, строительство и развитие городских и сельских поселений, а также строительство и реконструкция промышленных, сельскохозяйственных и иных объектов в пределах приаэродромной территории должны проводиться с соблюдением требований безопасности полетов воздушных судов, с учетом возможных негативных воздействий оборудования аэродрома и полетов воздушных судов на здоровье граждан и деятельность юридических лиц и по согласованию с собственником аэродрома". Учётный номер зоны 31.00.2.387. Обременение возникает на основании: Воздушный кодекс Российской Федерации № 60-ФЗ, от 19 марта 1997 г., документ выдан Государственная Дума

1. Сведения о характерных точках границы уточняемого земельного участка с кадастровым номером 31:09:1706014:27

Зона № 2

Обозначение характерных точек границ	Существующие координаты, м		Уточненные координаты, м		Метод определения координат	Средняя квадратическая погрешность определения координат характерной точки (Mt), м	Формулы, примененные для расчета средней квадратической погрешности определения координат характерной точки (Mt), м
	X	Y	X	Y			
1	2	3	4	5	6	7	8
41	60 856,28	31 200,14	—	—	—	—	—
44	60 842,33	31 223,26	—	—			
45	60 789,24	31 191,22	—	—			
42	60 803,19	31 168,11	—	—			
н76У	—	—	406 967,32	2 127 703,67	Метод спутниковых геодезических измерений (определений)	0,10	√(0,07^2 + 0,07^2) = 0,10

1	2	3	4	5	6	7	8
н79У	—	—	406 953,60	2 127 726,93	Метод спутниковых геодезических измерений (определений)	0,10	√(0,07^2 + 0,07^2) = 0,10
н80У	—	—	406 900,19	2 127 695,43			
н77У	—	—	406 913,91	2 127 672,18			
н76У	—	—	406 967,32	2 127 703,67			

2. Сведения о частях границ уточняемого земельного участка с кадастровым номером 31:09:1706014:27

Обозначение части границ		Горизонтальное проложение (S), м	Описание прохождения части границ	Отметка о наличии земельного спора о местоположении границ земельного участка
от т.	до т.			
1	2	3	4	5
н76У	н79У	27,00	—	—
н79У	н80У	62,01		
н80У	н77У	27,00		
н77У	н76У	62,00		

3. Характеристики уточняемого земельного участка с кадастровым номером 31:09:1706014:27

№ п/п	Наименование характеристики земельного участка	Значение характеристики
1	2	3
1	Площадь земельного участка ± величина погрешности определения площади (Р ± ΔР), м²	1674 ± 14
2	Формула, примененная для расчета предельной допустимой погрешности определения площади земельного участка (ΔР), м²	3,5*0,10*√(1 674,00) = 14
3	Иные сведения	Аренда (в том числе, субаренда). Обременение возникает на основании: Договор аренды земельного участка от 23 января 2004 г.

1. Сведения о характерных точках границы уточняемого земельного участка с кадастровым номером 31:09:1706014:48

Зона № 2

Обозначение характерных точек границ	Существующие координаты, м		Уточненные координаты, м		Метод определения координат	Средняя квадратическая погрешность определения координат характерной точки (Mt), м	Формулы, примененные для расчета средней квадратической погрешности определения координат характерной точки (Mt), м
	X	Y	X	Y			
1	2	3	4	5	6	7	8
368	407 097,40	2 127 786,67	—	—	—	—	—
367	407 084,04	2 127 810,13	—	—			
195	407 030,17	2 127 779,44	—	—			
61	407 043,54	2 127 755,98	—	—			
100	407 044,02	2 127 756,25	—	—			
153	407 047,80	2 127 749,11	—	—			
152	407 056,73	2 127 732,25	—	—			
196	407 063,11	2 127 735,91	—	—			
202	407 045,71	2 127 766,29	—	—			
201	407 076,08	2 127 783,69	—	—			
200	407 082,27	2 127 772,82	—	—			
247	407 099,62	2 127 782,76	—	—			
н37У	—	—	407 079,22	2 127 808,60	Метод спутниковых геодезических измерений (определений)	0,10	√(0,07^2 + 0,07^2) = 0,10
н38У	—	—	407 023,32	2 127 775,46			
н39У	—	—	407 024,85	2 127 772,73			
н40У	—	—	407 040,55	2 127 746,81			
н31У	—	—	407 050,85	2 127 729,82			
н30У	—	—	407 058,35	2 127 734,23			
н36У	—	—	407 040,95	2 127 764,61			

1	2	3	4	5	6	7	8
н35У	—	—	407 071,32	2 127 782,01	Метод спутниковых геодезических измерений (определений)	0,10	√(0,07^2 + 0,07^2) = 0,10
н34У	—	—	407 077,51	2 127 771,14			
н33У	—	—	407 094,86	2 127 781,09			
н41У	—	—	407 092,64	2 127 785,00			
н37У	—	—	407 079,22	2 127 808,60			

2. Сведения о частях границ уточняемого земельного участка с кадастровым номером 31:09:1706014:48

Обозначение части границ		Горизонтальное проложение (S), м	Описание прохождения части границ	Отметка о наличии земельного спора о местоположении границ земельного участка
от т.	до т.			
1	2	3	4	5
н37У	н38У	64,99	—	—
н38У	н39У	3,13		
н39У	н40У	30,30		
н40У	н31У	19,87		
н31У	н30У	8,70		
н30У	н36У	35,01		
н36У	н35У	35,00		
н35У	н34У	12,51		
н34У	н33У	20,00		
н33У	н41У	4,50		
н41У	н37У	27,15		

3. Характеристики уточняемого земельного участка с кадастровым номером 31:09:1706014:48

№ п/п	Наименование характеристики земельного участка	Значение характеристики
1	2	3
1	Площадь земельного участка ± величина погрешности определения площади (Р ± ΔР), м²	1780 ± 15
2	Формула, примененная для расчета предельной допустимой погрешности определения площади земельного участка (ΔР), м²	3,5*0,10*√(1 780,00) = 15

1	2	3
3	Иные сведения	Согласно Постановления Правительства РФ от 11.03.2010 г. №138 "Об утверждении Федеральных правил использования воздушного пространства Российской Федерации" вводятся ограничения: п.58 "Приаэродромная территория является зоной с особыми условиями использования территории и отображается в схеме территориального планирования соответствующего субъекта Российской Федерации"Согласно Воздушного кодекса Российской Федерации от 19.03.1997 г. №60 ФЗ вводятся ограничения: ст.46 "Проектирование, строительство и развитие городских и сельских поселений, а также строительство и реконструкция промышленных, сельскохозяйственных и иных объектов в пределах приаэродромной территории должны проводиться с соблюдением требований безопасности полетов воздушных судов, с учетом возможных негативных воздействий оборудования аэродрома и полетов воздушных судов на здоровье граждан и деятельность юридических лиц и по согласованию с собственником аэродрома". Учётный номер зоны 31.00.2.387. Обременение возникает на основании: Воздушный кодекс Российской Федерации № 60-ФЗ, от 19 марта 1997 г., документ выдан Государственная Дума

1. Сведения о характерных точках границы уточняемого земельного участка с кадастровым номером 31:09:1706014:63

Зона № 2

Обозначение характерных точек границ	Существующие координаты, м		Уточненные координаты, м		Метод определения координат	Средняя квадратическая погрешность определения координат характерной точки (Mt), м	Формулы, примененные для расчета средней квадратической погрешности определения координат характерной точки (Mt), м
	X	Y	X	Y			
1	2	3	4	5	6	7	8
13	10 982,50	12 440,36	—	—	—	—	—
14	11 004,92	12 425,29	—	—			
15	11 040,62	12 475,99	—	—			
16	11 018,22	12 491,05	—	—			
н124У	—	—	406 904,89	2 127 849,19	Метод спутниковых геодезических измерений (определений)	0,10	√(0,07^2 + 0,07^2) = 0,10
1	—	—	406 917,07	2 127 828,45			
2	—	—	406 971,33	2 127 858,45			
н125У	—	—	406 973,59	2 127 859,70			

1	2	3	4	5	6	7	8
н126У	—	—	406 969,89	2 127 866,05	Метод спутниковых геодезических измерений (определений)	0,10	√(0,07^2 + 0,07^2) = 0,10
н127У	—	—	406 960,93	2 127 881,42			
н124У	—	—	406 904,89	2 127 849,19			

2. Сведения о частях границ уточняемого земельного участка с кадастровым номером 31:09:1706014:63

Обозначение части границ		Горизонтальное проложение (S), м	Описание прохождения части границ	Отметка о наличии земельного спора о местоположении границ земельного участка
от т.	до т.			
1	2	3	4	5
н124У	1	24,05	—	—
1	2	62,00		
2	н125У	2,58		
н125У	н126У	7,35		
н126У	н127У	17,79		
н127У	н124У	64,65		

3. Характеристики уточняемого земельного участка с кадастровым номером 31:09:1706014:63

№ п/п	Наименование характеристики земельного участка	Значение характеристики
1	2	3
1	Площадь земельного участка ± величина погрешности определения площади (Р ± ΔР), м²	1589 ± 14
2	Формула, примененная для расчета предельной допустимой погрешности определения площади земельного участка (ΔР), м²	3,5*0,10*√(1 589,00) = 14
3	Иные сведения	—

1. Сведения о характерных точках границы уточняемого земельного участка с кадастровым номером 31:09:1706014:18

Зона № 2

Обозначение характерных точек границ	Существующие координаты, м		Уточненные координаты, м		Метод определения координат	Средняя квадратическая погрешность определения координат характерной точки (Mt), м	Формулы, примененные для расчета средней квадратической погрешности определения координат характерной точки (Mt), м
	X	Y	X	Y			
1	2	3	4	5	6	7	8
131	406 812,06	2 127 971,19	—	—	—	—	—
132	406 787,33	2 127 952,49	—	—			
133	406 812,07	2 127 912,41	—	—			
134	406 838,38	2 127 928,78	—	—			
н117У	—	—	406 809,56	2 127 974,56	Метод спутниковых геодезических измерений (определений)	0,10	√(0,07^2 + 0,07^2) = 0,10
н116У	—	—	406 784,08	2 127 956,06			
н115У	—	—	406 810,29	2 127 911,00			
н118У	—	—	406 836,24	2 127 929,65			
н117У	—	—	406 809,56	2 127 974,56			

2. Сведения о частях границ уточняемого земельного участка с кадастровым номером 31:09:1706014:18

Обозначение части границ		Горизонтальное проложение (S), м	Описание прохождения части границ	Отметка о наличии земельного спора о местоположении границ земельного участка
от т.	до т.			
1	2	3	4	5
н117У	н116У	31,49	—	—
н116У	н115У	52,13		
н115У	н118У	31,96		
н118У	н117У	52,24		

3. Характеристики уточняемого земельного участка с кадастровым номером 31:09:1706014:18

№ п/п	Наименование характеристики земельного участка	Значение характеристики

1	2	3
1	Площадь земельного участка ± величина погрешности определения площади (Р ± ΔР), м²	1648 ± 14
2	Формула, примененная для расчета предельной допустимой погрешности определения площади земельного участка (ΔР), м²	3,5*0,10*√(1 648,00) = 14
3	Иные сведения	Согласно Постановления Правительства РФ от 11.03.2010 г. №138 "Об утверждении Федеральных правил использования воздушного пространства Российской Федерации" вводятся ограничения: п.58 "Приаэродромная территория является зоной с особыми условиями использования территории и отображается в схеме территориального планирования соответствующего субъекта Российской Федерации"Согласно Воздушного кодекса Российской Федерации от 19.03.1997 г. №60 ФЗ вводятся ограничения: ст.46 "Проектирование, строительство и развитие городских и сельских поселений, а также строительство и реконструкция промышленных, сельскохозяйственных и иных объектов в пределах приаэродромной территории должны проводиться с соблюдением требований безопасности полетов воздушных судов, с учетом возможных негативных воздействий оборудования аэродрома и полетов воздушных судов на здоровье граждан и деятельность юридических лиц и по согласованию с собственником аэродрома". Учётный номер зоны 31.00.2.387. Обременение возникает на основании: Воздушный кодекс Российской Федерации № 60-ФЗ, от 19 марта 1997 г., документ выдан Государственная Дума

1. Сведения о характерных точках границы уточняемого земельного участка с кадастровым номером 31:09:1706014:28

Зона № 2

Обозначение характерных точек границ	Существующие координаты, м		Уточненные координаты, м		Метод определения координат	Средняя квадратическая погрешность определения координат характерной точки (Mt), м	Формулы, примененные для расчета средней квадратической погрешности определения координат характерной точки (Mt), м
	X	Y	X	Y			
1	2	3	4	5	6	7	8
243	407 026,15	2 127 611,65	—	—	—	—	—
67	407 013,48	2 127 634,13	—	—			
68	406 959,47	2 127 603,68	—	—			
244	406 972,14	2 127 581,20	—	—			
н63У	—	—	407 020,97	2 127 611,09	Метод спутниковых геодезических измерений (определений)	0,10	√(0,07^2 + 0,07^2) = 0,10

1	2	3	4	5	6	7	8
н66У	—	—	407 007,23	2 127 634,55	Метод спутниковых геодезических измерений (определений)	0,10	√(0,07^2 + 0,07^2) = 0,10
н67У	—	—	406 953,93	2 127 603,17			
н68У	—	—	406 954,94	2 127 601,41			
н64У	—	—	406 967,37	2 127 580,20			
н63У	—	—	407 020,97	2 127 611,09			

2. Сведения о частях границ уточняемого земельного участка с кадастровым номером 31:09:1706014:28

Обозначение части границ		Горизонтальное проложение (S), м	Описание прохождения части границ	Отметка о наличии земельного спора о местоположении границ земельного участка
от т.	до т.			
1	2	3	4	5
н63У	н66У	27,19	—	—
н66У	н67У	61,85		
н67У	н68У	2,03		
н68У	н64У	24,58		
н64У	н63У	61,86		

3. Характеристики уточняемого земельного участка с кадастровым номером 31:09:1706014:28

№ п/п	Наименование характеристики земельного участка	Значение характеристики
1	2	3
1	Площадь земельного участка ± величина погрешности определения площади (P ± ΔP), м²	1664 ± 14
2	Формула, примененная для расчета предельной допустимой погрешности определения площади земельного участка (ΔP), м²	3,5*0,10*√(1 664,00) = 14

1	2	3
3	Иные сведения	Согласно Постановления Правительства РФ от 11.03.2010 г. №138 "Об утверждении Федеральных правил использования воздушного пространства Российской Федерации" вводятся ограничения: п.58 "Приаэродромная территория является зоной с особыми условиями использования территории и отображается в схеме территориального планирования соответствующего субъекта Российской Федерации"Согласно Воздушного кодекса Российской Федерации от 19.03.1997 г. №60 ФЗ вводятся ограничения: ст.46 "Проектирование, строительство и развитие городских и сельских поселений, а также строительство и реконструкция промышленных, сельскохозяйственных и иных объектов в пределах приаэродромной территории должны проводиться с соблюдением требований безопасности полетов воздушных судов, с учетом возможных негативных воздействий оборудования аэродрома и полетов воздушных судов на здоровье граждан и деятельность юридических лиц и по согласованию с собственником аэродрома". Учётный номер зоны 31.00.2.387. Обременение возникает на основании: Воздушный кодекс Российской Федерации № 60-ФЗ, от 19 марта 1997 г., документ выдан Государственная Дума

1. Сведения о характерных точках границы уточняемого земельного участка с кадастровым номером 31:09:1706014:134

Зона № 2

Обозначение характерных точек границ	Существующие координаты, м		Уточненные координаты, м		Метод определения координат	Средняя квадратическая погрешность определения координат характерной точки (Mt), м	Формулы, примененные для расчета средней квадратической погрешности определения координат характерной точки (Mt), м
	X	Y	X	Y			
1	2	3	4	5	6	7	8
1	406 919,30	2 127 548,66	—	—	—	—	—
2	406 932,56	2 127 525,15	—	—			
2	406 986,57	2 127 555,59	—	—			
2	406 984,81	2 127 558,72	—	—			
2	406 973,31	2 127 579,12	—	—			
н83У	—	—	406 914,23	2 127 546,46	Метод спутниковых геодезических измерений (определений)	0,10	√(0,07^2 + 0,07^2) = 0,10
н81У	—	—	406 928,21	2 127 524,12			
н61У	—	—	406 981,61	2 127 554,97			

1	2	3	4	5	6	7	8
н65У	—	—	406 968,48	2 127 578,50	Метод спутниковых геодезических измерений (определений)	0,10	√(0,07^2 + 0,07^2) = 0,10
н83У	—	—	406 914,23	2 127 546,46			

2. Сведения о частях границ уточняемого земельного участка с кадастровым номером 31:09:1706014:134

Обозначение части границ		Горизонтальное проложение (S), м	Описание прохождения части границ	Отметка о наличии земельного спора о местоположении границ земельного участка
от т.	до т.			
1	2	3	4	5
н83У	н81У	26,35	—	—
н81У	н61У	61,67		
н61У	н65У	26,95		
н65У	н83У	63,00		

3. Характеристики уточняемого земельного участка с кадастровым номером 31:09:1706014:134

№ п/п	Наименование характеристики земельного участка	Значение характеристики
1	2	3
1	Площадь земельного участка ± величина погрешности определения площади (Р ± ΔР), м²	1661 ± 14
2	Формула, примененная для расчета предельной допустимой погрешности определения площади земельного участка (ΔР), м²	3,5*0,10*√(1 661,00) = 14
3	Иные сведения	Согласно Постановления Правительства РФ от 11.03.2010 г. №138 "Об утверждении Федеральных правил использования воздушного пространства Российской Федерации" вводятся ограничения: п.58 "Приаэродромная территория является зоной с особыми условиями использования территории и отображается в схеме территориального планирования соответствующего субъекта Российской Федерации"Согласно Воздушного кодекса Российской Федерации от 19.03.1997 г. №60 ФЗ вводятся ограничения: ст.46 "Проектирование, строительство и развитие городских и сельских поселений, а также строительство и реконструкция промышленных, сельскохозяйственных и иных объектов в пределах приаэродромной территории должны проводиться с соблюдением требований безопасности полетов воздушных судов, с учетом возможных негативных воздействий оборудования аэродрома и полетов воздушных судов на здоровье граждан и деятельность юридических лиц и по согласованию с собственником аэродрома". Учётный номер зоны 31.00.2.387. Обременение возникает на основании: Воздушный кодекс Российской Федерации № 60-ФЗ, от 19 марта 1997 г., документ выдан Государственная Дума

1. Сведения о характерных точках границы уточняемого земельного участка с кадастровым номером 31:09:1706014:87

Зона № 2

Обозначение характерных точек границ	Существующие координаты, м		Уточненные координаты, м		Метод определения координат	Средняя квадратическая погрешность определения координат характерной точки (Mt), м	Формулы, примененные для расчета средней квадратической погрешности определения координат характерной точки (Mt), м
	X	Y	X	Y			
1	2	3	4	5	6	7	8
222	407 137,91	2 127 716,25	—	—	—	—	—
376	407 124,35	2 127 739,58	—	—			
186	407 070,77	2 127 708,40	—	—			
146	407 074,38	2 127 702,08	—	—			
56	407 084,34	2 127 685,06	—	—			
н22У	—	—	407 131,75	2 127 713,93	Метод спутниковых геодезических измерений (определений)	0,10	√(0,07^2 + 0,07^2) = 0,10
н25У	—	—	407 118,68	2 127 737,51			
н26У	—	—	407 064,31	2 127 707,86			
н27У	—	—	407 068,92	2 127 700,32			
н23У	—	—	407 078,39	2 127 684,87			
н22У	—	—	407 131,75	2 127 713,93			

2. Сведения о частях границ уточняемого земельного участка с кадастровым номером 31:09:1706014:87

Обозначение части границ		Горизонтальное проложение (S), м	Описание прохождения части границ	Отметка о наличии земельного спора о местоположении границ земельного участка
от т.	до т.			
1	2	3	4	5
н22У	н25У	26,96	—	—
н25У	н26У	61,93		
н26У	н27У	8,84		
н27У	н23У	18,12		

1	2	3	4	5
н23У	н22У	60,76	—	—

3. Характеристики уточняемого земельного участка с кадастровым номером 31:09:1706014:87

№ п/п	Наименование характеристики земельного участка	Значение характеристики
1	2	3
1	Площадь земельного участка ± величина погрешности определения площади (Р ± ΔР), м²	1653 ± 14
2	Формула, примененная для расчета предельной допустимой погрешности определения площади земельного участка (ΔР), м²	3,5*0,10*√(1 653,00) = 14
3	Иные сведения	Согласно Постановления Правительства РФ от 11.03.2010 г. №138 "Об утверждении Федеральных правил использования воздушного пространства Российской Федерации" вводятся ограничения: п.58 "Приаэродромная территория является зоной с особыми условиями использования территории и отображается в схеме территориального планирования соответствующего субъекта Российской Федерации"Согласно Воздушного кодекса Российской Федерации от 19.03.1997 г. №60 ФЗ вводятся ограничения: ст.46 "Проектирование, строительство и развитие городских и сельских поселений, а также строительство и реконструкция промышленных, сельскохозяйственных и иных объектов в пределах приаэродромной территории должны проводиться с соблюдением требований безопасности полетов воздушных судов, с учетом возможных негативных воздействий оборудования аэродрома и полетов воздушных судов на здоровье граждан и деятельность юридических лиц и по согласованию с собственником аэродрома". Учётный номер зоны 31.00.2.387. Обременение возникает на основании: Воздушный кодекс Российской Федерации № 60-ФЗ, от 19 марта 1997 г., документ выдан Государственная Дума

1. Сведения о характерных точках границы уточняемого земельного участка с кадастровым номером 31:09:1706014:62

Зона № 2

Обозначение характерных точек границ	Существующие координаты, м		Уточненные координаты, м		Метод определения координат	Средняя квадратическая погрешность определения координат характерной точки (Mt), м	Формулы, примененные для расчета средней квадратической погрешности определения координат характерной точки (Mt), м
	X	Y	X	Y			
1	2	3	4	5	6	7	8
37	10 893,60	12 890,15	—	—	—	—	—
39	10 892,10	12 887,80	—	—			

1	2	3	4	5	6	7	8
31	10 914,53	12 872,84	—	—	—	—	—
38	10 916,00	12 875,09	—	—			
н133У	—	—	406 930,64	2 127 927,41	Метод спутниковых геодезических измерений (определений)	0,10	√(0,07^2 + 0,07^2) = 0,10
н131У	—	—	406 944,67	2 127 903,21			
н130У	—	—	406 946,60	2 127 904,33			
н136У	—	—	406 944,69	2 127 907,84			
н137У	—	—	406 933,22	2 127 929,05			
н133У	—	—	406 930,64	2 127 927,41			

2. Сведения о частях границ уточняемого земельного участка с кадастровым номером 31:09:1706014:62

Обозначение части границ		Горизонтальное проложение (S), м	Описание прохождения части границ	Отметка о наличии земельного спора о местоположении границ земельного участка
от т.	до т.			
1	2	3	4	5
н133У	н131У	27,97	—	—
н131У	н130У	2,23		
н130У	н136У	4,00		
н136У	н137У	24,11		
н137У	н133У	3,06		

3. Характеристики уточняемого земельного участка с кадастровым номером 31:09:1706014:62

№ п/п	Наименование характеристики земельного участка	Значение характеристики
1	2	3
1	Площадь земельного участка ± величина погрешности определения площади (Р ± ΔР), м²	74 ± 3
2	Формула, примененная для расчета предельной допустимой погрешности определения площади земельного участка (ΔР), м²	3,5*0,10*√(74,00) = 3
3	Иные сведения	—

1. Сведения о характерных точках границы уточняемого земельного участка с кадастровым номером 31:09:1706014:54

Зона № 2

Обозначение характерных точек границ	Существующие координаты, м		Уточненные координаты, м		Метод определения координат	Средняя квадратическая погрешность определения координат характерной точки (Mt), м	Формулы, примененные для расчета средней квадратической погрешности определения координат характерной точки (Mt), м
	X	Y	X	Y			
1	2	3	4	5	6	7	8
70	407 000,81	2 127 656,61	—	—	—	—	—
1	406 987,55	2 127 680,13	—	—			
2	406 933,54	2 127 649,68	—	—			
180	406 934,51	2 127 647,94	—	—			
71	406 946,80	2 127 626,16	—	—			
н70У	—	—	406 994,75	2 127 657,16	Метод спутниковых геодезических измерений (определений)	0,10	√(0,07^2 + 0,07^2) = 0,10
н73У	—	—	406 981,03	2 127 680,41			
н74У	—	—	406 927,62	2 127 648,93			
н75У	—	—	406 928,63	2 127 647,21			
н71У	—	—	406 940,96	2 127 625,78			
н70У	—	—	406 994,75	2 127 657,16			

2. Сведения о частях границ уточняемого земельного участка с кадастровым номером 31:09:1706014:54

Обозначение части границ		Горизонтальное проложение (S), м	Описание прохождения части границ	Отметка о наличии земельного спора о местоположении границ земельного участка
от т.	до т.			
1	2	3	4	5
н70У	н73У	27,00	—	—
н73У	н74У	62,00		
н74У	н75У	1,99		
н75У	н71У	24,72		

1	2	3	4	5
н71У	н70У	62,27	—	—

3. Характеристики уточняемого земельного участка с кадастровым номером 31:09:1706014:54

№ п/п	Наименование характеристики земельного участка	Значение характеристики
1	2	3
1	Площадь земельного участка ± величина погрешности определения площади (Р ± ΔР), м²	1669 ± 14
2	Формула, примененная для расчета предельной допустимой погрешности определения площади земельного участка (ΔР), м²	3,5*0,10*√(1 669,00) = 14
3	Иные сведения	Согласно Постановления Правительства РФ от 11.03.2010 г. №138 "Об утверждении Федеральных правил использования воздушного пространства Российской Федерации" вводятся ограничения: п.58 "Приаэродромная территория является зоной с особыми условиями использования территории и отображается в схеме территориального планирования соответствующего субъекта Российской Федерации"Согласно Воздушного кодекса Российской Федерации от 19.03.1997 г. №60 ФЗ вводятся ограничения: ст.46 "Проектирование, строительство и развитие городских и сельских поселений, а также строительство и реконструкция промышленных, сельскохозяйственных и иных объектов в пределах приаэродромной территории должны проводиться с соблюдением требований безопасности полетов воздушных судов, с учетом возможных негативных воздействий оборудования аэродрома и полетов воздушных судов на здоровье граждан и деятельность юридических лиц и по согласованию с собственником аэродрома". Учётный номер зоны 31.00.2.387. Обременение возникает на основании: Воздушный кодекс Российской Федерации № 60-ФЗ, от 19 марта 1997 г., документ выдан Государственная Дума

1. Сведения о характерных точках границы уточняемого земельного участка с кадастровым номером 31:09:1706014:155

Зона № 2

Обозначение характерных точек границ	Существующие координаты, м		Уточненные координаты, м		Метод определения координат	Средняя квадратическая погрешность определения координат характерной точки (Mt), м	Формулы, примененные для расчета средней квадратической погрешности определения координат характерной точки (Mt), м
	X	Y	X	Y			
1	2	3	4	5	6	7	8
337	406 736,75	2 127 851,67	—	—	—	—	—
400	406 743,38	2 127 840,89	—	—			

1	2	3	4	5	6	7	8
2	406 757,54	2 127 817,88	—	—	—	—	—
3	406 811,24	2 127 848,86	—	—			
4	406 797,75	2 127 872,25	—	—			
2	406 790,74	2 127 884,40	—	—			
111	406 763,28	2 127 867,75	—	—			
н107У	—	—	406 731,50	2 127 855,25	Метод спутниковых геодезических измерений (определений)	0,10	√(0,07^2 + 0,07^2) = 0,10
н106У	—	—	406 751,47	2 127 819,69			
н105У	—	—	406 808,44	2 127 853,74			
6	—	—	406 806,57	2 127 856,96			
н108У	—	—	406 782,97	2 127 894,23			
н109У	—	—	406 755,38	2 127 877,80			
н110У	—	—	406 759,16	2 127 871,72			
н107У	—	—	406 731,50	2 127 855,25			

2. Сведения о частях границ уточняемого земельного участка с кадастровым номером 31:09:1706014:155

Обозначение части границ		Горизонтальное проложение (S), м	Описание прохождения части границ	Отметка о наличии земельного спора о местоположении границ земельного участка
от т.	до т.			
1	2	3	4	5
н107У	н106У	40,78	—	—
н106У	н105У	66,37		
н105У	6	3,72		
6	н108У	44,11		
н108У	н109У	32,11		
н109У	н110У	7,16		
н110У	н107У	32,19		

3. Характеристики уточняемого земельного участка с кадастровым номером 31:09:1706014:155

№ п/п	Наименование характеристики земельного участка	Значение характеристики

1	2	3
1	Площадь земельного участка ± величина погрешности определения площади (Р ± ΔР), м²	2894 ± 19
2	Формула, примененная для расчета предельной допустимой погрешности определения площади земельного участка (ΔР), м²	3,5*0,10*√(2 894,00) = 19
3	Иные сведения	Согласно Постановления Правительства РФ от 11.03.2010 г. №138 "Об утверждении Федеральных правил использования воздушного пространства Российской Федерации" вводятся ограничения: п.58 "Приаэродромная территория является зоной с особыми условиями использования территории и отображается в схеме территориального планирования соответствующего субъекта Российской Федерации"Согласно Воздушного кодекса Российской Федерации от 19.03.1997 г. №60 ФЗ вводятся ограничения: ст.46 "Проектирование, строительство и развитие городских и сельских поселений, а также строительство и реконструкция промышленных, сельскохозяйственных и иных объектов в пределах приаэродромной территории должны проводиться с соблюдением требований безопасности полетов воздушных судов, с учетом возможных негативных воздействий оборудования аэродрома и полетов воздушных судов на здоровье граждан и деятельность юридических лиц и по согласованию с собственником аэродрома". Учётный номер зоны 31.00.2.387. Обременение возникает на основании: Воздушный кодекс Российской Федерации № 60-ФЗ, от 19 марта 1997 г., документ выдан Государственная Дума

1. Сведения о характерных точках границы уточняемого земельного участка с кадастровым номером 31:09:1706014:370

Зона № 2

Обозначение характерных точек границ	Существующие координаты, м		Уточненные координаты, м		Метод определения координат	Средняя квадратическая погрешность определения координат характерной точки (Mt), м	Формулы, примененные для расчета средней квадратической погрешности определения координат характерной точки (Mt), м
	X	Y	X	Y			
1	2	3	4	5	6	7	8
1	406 962,76	2 128 014,75	—	—	—	—	—
2	406 962,30	2 128 015,49	—	—			
3	406 960,68	2 128 018,09	—	—			
4	406 955,27	2 128 027,67	—	—			
5	406 950,30	2 128 036,35	—	—			
6	406 946,67	2 128 042,68	—	—			
7	406 930,02	2 128 032,53	—	—			

1	2	3	4	5	6	7	8
8	406 932,16	2 128 028,80	—	—	—	—	—
9	406 920,77	2 128 021,93	—	—			
10	406 922,30	2 128 019,28	—	—			
11	406 921,27	2 128 018,65	—	—			
115	406 931,65	2 128 000,38	—	—			
6	406 926,99	2 127 997,32	—	—			
5	406 928,74	2 127 994,55	—	—			
4	406 940,37	2 128 002,83	—	—			
3	406 952,93	2 128 011,80	—	—			
2	406 953,60	2 128 010,72	—	—			
н153У	—	—	406 925,06	2 127 995,83	Метод спутниковых геодезических измерений (определений)	0,10	√(0,07^2 + 0,07^2) = 0,10
н165У	—	—	406 927,29	2 127 992,62			
н166У	—	—	406 939,17	2 128 000,97			
н167У	—	—	406 951,35	2 128 009,89			
н168У	—	—	406 952,18	2 128 008,79			
н169У	—	—	406 962,00	2 128 013,04			
н170У	—	—	406 960,01	2 128 016,41			
н171У	—	—	406 954,60	2 128 025,99			
н172У	—	—	406 949,63	2 128 034,68			
н173У	—	—	406 946,00	2 128 041,01			
н174У	—	—	406 930,42	2 128 031,15			
н175У	—	—	406 932,58	2 128 027,49			

1	2	3	4	5	6	7	8
н157У	—	—	406 919,93	2 128 019,74	Метод спутниковых геодезических измерений (определений)	0,10	√(0,07^2 + 0,07^2) = 0,10
н156У	—	—	406 920,89	2 128 018,12			
н155У	—	—	406 919,86	2 128 017,49			
н154У	—	—	406 930,24	2 127 999,22			
н153У	—	—	406 925,06	2 127 995,83			

2. Сведения о частях границ уточняемого земельного участка с кадастровым номером 31:09:1706014:370

Обозначение части границ		Горизонтальное проложение (S), м	Описание прохождения части границ	Отметка о наличии земельного спора о местоположении границ земельного участка
от т.	до т.			
1	2	3	4	5
н153У	н165У	3,91	—	—
н165У	н166У	14,52		
н166У	н167У	15,10		
н167У	н168У	1,38		
н168У	н169У	10,70		
н169У	н170У	3,91		
н170У	н171У	11,00		
н171У	н172У	10,01		
н172У	н173У	7,30		
н173У	н174У	18,44		
н174У	н175У	4,25		
н175У	н157У	14,84		
н157У	н156У	1,88		
н156У	н155У	1,21		
н155У	н154У	21,01		
н154У	н153У	6,19		

3. Характеристики уточняемого земельного участка с кадастровым номером 31:09:1706014:370

№ п/п	Наименование характеристики земельного участка	Значение характеристики
1	2	3

1	2	3
1	Площадь земельного участка ± величина погрешности определения площади (Р ± ΔР), м²	1000 ± 11
2	Формула, примененная для расчета предельной допустимой погрешности определения площади земельного участка (ΔР), м²	3,5*0,10*√(1 000,00) = 11
3	Иные сведения	Согласно Постановления Правительства РФ от 11.03.2010 г. №138 "Об утверждении Федеральных правил использования воздушного пространства Российской Федерации" вводятся ограничения: п.58 "Приаэродромная территория является зоной с особыми условиями использования территории и отображается в схеме территориального планирования соответствующего субъекта Российской Федерации"Согласно Воздушного кодекса Российской Федерации от 19.03.1997 г. №60 ФЗ вводятся ограничения: ст.46 "Проектирование, строительство и развитие городских и сельских поселений, а также строительство и реконструкция промышленных, сельскохозяйственных и иных объектов в пределах приаэродромной территории должны проводиться с соблюдением требований безопасности полетов воздушных судов, с учетом возможных негативных воздействий оборудования аэродрома и полетов воздушных судов на здоровье граждан и деятельность юридических лиц и по согласованию с собственником аэродрома". Учётный номер зоны 31:00-6.384. Обременение возникает на основании: Воздушный кодекс Российской Федерации № 60-ФЗ, от 19 марта 1997 г., документ выдан Государственная Дума. Постановление Правительства РФ "Об утверждении Федеральных правил использования воздушного пространства Российской Федерации" № 138, от 11 марта 2010 г., документ выдан Правительство РФ. Приказ Министерства транспорта Российской Федерации "Об утверждении Порядка установления границ полос воздушных подходов на гражданских аэродромах" № 243, от 9 ноября 2010 г., документ выдан Министерство транспорта Российской Федерации. Текстовое и графическое описание местоположения границ зон с особыми условиями использования территории,перечень координат характерных точек границ таких зон № б/н, от 3 августа 2016 г., документ выдан ООО "Белгородземпроект". письмо ООО «Международный аэропорт Белгород» № 176, от 2 марта 2017 г., документ выдан ООО «Международный аэропорт Белгород»

1. Сведения о характерных точках границы уточняемого земельного участка с кадастровым номером 31:09:1706014:74

Зона № 2

Обозначение характерных точек границ	Существующие координаты, м		Уточненные координаты, м		Метод определения координат	Средняя квадратическая погрешность определения координат характерной точки (Mt), м	Формулы, примененные для расчета средней квадратической погрешности определения координат характерной точки (Mt), м
	X	Y	X	Y			
1	2	3	4	5	6	7	8

1	2	3	4	5	6	7	8
174	406 944,61	2 128 046,05	—	—	—	—	—
175	406 938,34	2 128 056,86	—	—			
176	406 910,76	2 128 040,94	—	—			
177	406 917,07	2 128 030,03	—	—			
н161У	—	—	406 943,88	2 128 044,36	Метод спутниковых геодезических измерений (определений)	0,10	√(0,07^2 + 0,07^2) = 0,10
н162У	—	—	406 937,61	2 128 055,17			
н163У	—	—	406 910,03	2 128 039,25			
н164У	—	—	406 916,34	2 128 028,34			
н161У	—	—	406 943,88	2 128 044,36			

2. Сведения о частях границ уточняемого земельного участка с кадастровым номером 31:09:1706014:74

Обозначение части границ		Горизонтальное проложение (S), м	Описание прохождения части границ	Отметка о наличии земельного спора о местоположении границ земельного участка
от т.	до т.			
1	2	3	4	5
н161У	н162У	12,50	—	—
н162У	н163У	31,84		
н163У	н164У	12,60		
н164У	н161У	31,86		

3. Характеристики уточняемого земельного участка с кадастровым номером 31:09:1706014:74

№ п/п	Наименование характеристики земельного участка	Значение характеристики
1	2	3
1	Площадь земельного участка ± величина погрешности определения площади (Р ± ΔР), м²	400 ± 7
2	Формула, примененная для расчета предельной допустимой погрешности определения площади земельного участка (ΔР), м²	3,5*0,10*√(400,00) = 7

1	2	3
3	Иные сведения	Согласно Постановления Правительства РФ от 11.03.2010 г. №138 "Об утверждении Федеральных правил использования воздушного пространства Российской Федерации" вводятся ограничения: п.58 "Приаэродромная территория является зоной с особыми условиями использования территории и отображается в схеме территориального планирования соответствующего субъекта Российской Федерации"Согласно Воздушного кодекса Российской Федерации от 19.03.1997 г. №60 ФЗ вводятся ограничения: ст.46 "Проектирование, строительство и развитие городских и сельских поселений, а также строительство и реконструкция промышленных, сельскохозяйственных и иных объектов в пределах приаэродромной территории должны проводиться с соблюдением требований безопасности полетов воздушных судов, с учетом возможных негативных воздействий оборудования аэродрома и полетов воздушных судов на здоровье граждан и деятельность юридических лиц и по согласованию с собственником аэродрома". Учётный номер зоны 31.00.2.387. Обременение возникает на основании: Воздушный кодекс Российской Федерации № 60-ФЗ, от 19 марта 1997 г., документ выдан Государственная Дума

1. Сведения о характерных точках границы уточняемого земельного участка с кадастровым номером 31:09:1706014:158

Зона № 2

Обозначение характерных точек границ	Существующие координаты, м		Уточненные координаты, м		Метод определения координат	Средняя квадратическая погрешность определения координат характерной точки (Mt), м	Формулы, примененные для расчета средней квадратической погрешности определения координат характерной точки (Mt), м
	X	Y	X	Y			
1	2	3	4	5	6	7	8
115	406 931,65	2 128 000,38	—	—	—	—	—
11	406 921,27	2 128 018,65	—	—			
10	406 922,30	2 128 019,28	—	—			
356	406 906,34	2 128 046,92	—	—			
355	406 889,37	2 128 035,57	—	—			
333	406 890,52	2 128 033,91	—	—			
13	406 915,73	2 127 989,93	—	—			
н153У	—	—	406 925,06	2 127 995,83	Метод спутниковых геодезических измерений (определений)	0,10	√(0,07^2 + 0,07^2) = 0,10
н154У	—	—	406 930,24	2 127 999,22			

1	2	3	4	5	6	7	8
н155У	—	—	406 919,86	2 128 017,49	Метод спутниковых геодезических измерений (определений)	0,10	√(0,07^2 + 0,07^2) = 0,10
н156У	—	—	406 920,89	2 128 018,12			
н157У	—	—	406 919,93	2 128 019,74			
н158У	—	—	406 906,28	2 128 044,23			
н159У	—	—	406 905,63	2 128 045,39			
н160У	—	—	406 888,10	2 128 034,28			
н152У	—	—	406 888,80	2 128 033,08			
н151У	—	—	406 914,31	2 127 988,76			
н153У	—	—	406 925,06	2 127 995,83			

2. Сведения о частях границ уточняемого земельного участка с кадастровым номером 31:09:1706014:158

Обозначение части границ		Горизонтальное проложение (S), м	Описание прохождения части границ	Отметка о наличии земельного спора о местоположении границ земельного участка
от т.	до т.			
1	2	3	4	5
н153У	н154У	6,19	—	—
н154У	н155У	21,01		
н155У	н156У	1,21		
н156У	н157У	1,88		
н157У	н158У	28,04		
н158У	н159У	1,33		
н159У	н160У	20,75		
н160У	н152У	1,39		
н152У	н151У	51,14		
н151У	н153У	12,87		

3. Характеристики уточняемого земельного участка с кадастровым номером 31:09:1706014:158

№ п/п	Наименование характеристики земельного участка	Значение характеристики

1	2	3
1	Площадь земельного участка ± величина погрешности определения площади (Р ± ΔР), м²	1044 ± 11
2	Формула, примененная для расчета предельной допустимой погрешности определения площади земельного участка (ΔР), м²	3,5*0,10*√(1 044,00) = 11
3	Иные сведения	Согласно Постановления Правительства РФ от 11.03.2010 г. №138 "Об утверждении Федеральных правил использования воздушного пространства Российской Федерации" вводятся ограничения: п.58 "Приаэродромная территория является зоной с особыми условиями использования территории и отображается в схеме территориального планирования соответствующего субъекта Российской Федерации"Согласно Воздушного кодекса Российской Федерации от 19.03.1997 г. №60 ФЗ вводятся ограничения: ст.46 "Проектирование, строительство и развитие городских и сельских поселений, а также строительство и реконструкция промышленных, сельскохозяйственных и иных объектов в пределах приаэродромной территории должны проводиться с соблюдением требований безопасности полетов воздушных судов, с учетом возможных негативных воздействий оборудования аэродрома и полетов воздушных судов на здоровье граждан и деятельность юридических лиц и по согласованию с собственником аэродрома". Учётный номер зоны 31.00.2.387. Обременение возникает на основании: Воздушный кодекс Российской Федерации № 60-ФЗ, от 19 марта 1997 г., документ выдан Государственная Дума

1. Сведения о характерных точках границы уточняемого земельного участка с кадастровым номером 31:09:1706014:24

Зона № 2

Обозначение характерных точек границ	Существующие координаты, м		Уточненные координаты, м		Метод определения координат	Средняя квадратическая погрешность определения координат характерной точки (Mt), м	Формулы, примененные для расчета средней квадратической погрешности определения координат характерной точки (Mt), м
	X	Y	X	Y			
1	2	3	4	5	6	7	8
257	406 948,47	2 127 742,54	—	—	—	—	—
125	406 934,31	2 127 765,53	—	—			
126	406 886,80	2 127 736,76	—	—			
254	406 900,96	2 127 713,77	—	—			
н123У	—	—	406 947,26	2 127 744,52	Метод спутниковых геодезических измерений (определений)	0,10	√(0,07^2 + 0,07^2) = 0,10

1	2	3	4	5	6	7	8
н122У	—	—	406 932,17	2 127 769,33	Метод спутниковых геодезических измерений (определений)	0,10	√(0,07^2 + 0,07^2) = 0,10
н94У	—	—	406 875,48	2 127 736,84			
н93У	—	—	406 890,42	2 127 710,59			
н123У	—	—	406 947,26	2 127 744,52			

2. Сведения о частях границ уточняемого земельного участка с кадастровым номером 31:09:1706014:24

Обозначение части границ		Горизонтальное проложение (S), м	Описание прохождения части границ	Отметка о наличии земельного спора о местоположении границ земельного участка
от т.	до т.			
1	2	3	4	5
н123У	н122У	29,04	—	—
н122У	н94У	65,34		
н94У	н93У	30,20		
н93У	н123У	66,20		

3. Характеристики уточняемого земельного участка с кадастровым номером 31:09:1706014:24

№ п/п	Наименование характеристики земельного участка	Значение характеристики
1	2	3
1	Площадь земельного участка ± величина погрешности определения площади (Р ± ΔР), м²	1948 ± 15
2	Формула, примененная для расчета предельной допустимой погрешности определения площади земельного участка (ΔР), м²	3,5*0,10*√(1 948,00) = 15

1	2	3
3	Иные сведения	Согласно Постановления Правительства РФ от 11.03.2010 г. №138 "Об утверждении Федеральных правил использования воздушного пространства Российской Федерации" вводятся ограничения: п.58 "Приаэродромная территория является зоной с особыми условиями использования территории и отображается в схеме территориального планирования соответствующего субъекта Российской Федерации"Согласно Воздушного кодекса Российской Федерации от 19.03.1997 г. №60 ФЗ вводятся ограничения: ст.46 "Проектирование, строительство и развитие городских и сельских поселений, а также строительство и реконструкция промышленных, сельскохозяйственных и иных объектов в пределах приаэродромной территории должны проводиться с соблюдением требований безопасности полетов воздушных судов, с учетом возможных негативных воздействий оборудования аэродрома и полетов воздушных судов на здоровье граждан и деятельность юридических лиц и по согласованию с собственником аэродрома". Учётный номер зоны 31.00.2.387. Обременение возникает на основании: Воздушный кодекс Российской Федерации № 60-ФЗ, от 19 марта 1997 г., документ выдан Государственная Дума

Описание местоположения здания, сооружения, объекта незавершенного строительства на земельном участке

1. Сведения о характерных точках контура

вид объекта недвижимости (здание, сооружение, объект незавершенного строительства)

кадастровый номер (обозначение) 31:09:1706014:96

Зона № 2

Номер контура	Номера характерных точек контура	Существующие			Уточненные			Метод определения координат	Средняя квадратическая погрешность определения координат характерной точки (Mt), м	Формулы, примененные для расчета средней квадратической погрешности определения координат характерной точки (Mt), м
		координаты, м		R, м	координаты, м		R, м			
		X	Y		X	Y				
1	2	3	4	5	6	7	8	9	10	11
—	н269О	—	—	—	407 035,26	2 127 833,11	—	Метод спутниковых геодезических измерений (определений)	0,10	√(0,07^2 + 0,07^2) = 0,10
	н270О	—	—	—	407 041,20	2 127 822,89	—			
	н271О	—	—	—	407 047,50	2 127 826,55	—			
	н272О	—	—	—	407 046,56	2 127 828,17	—			
	н273О	—	—	—	407 051,14	2 127 830,83	—			
	н274О	—	—	—	407 046,14	2 127 839,44	—			
	н269О	—	—	—	407 035,26	2 127 833,11	—			

2. Характеристики здания, сооружения, объекта незавершенного строительства с кадастровым номером (обозначением) 31:09:1706014:96

№ п/п	Наименование характеристики	Значение характеристики

1	2	3
1	Вид объекта недвижимости	Здание
2	Ранее присвоенный государственный учетный номер здания, сооружения, объекта незавершенного строительства (кадастровый, инвентарный или условный номер)	—
3	Кадастровый номер земельного участка (земельных участков), в границах которого (которых) расположено здание, сооружение, объект незавершенного строительства	31:09:1706014:381
4	Номер кадастрового квартала (кадастровых кварталов), в пределах которого (которых) расположено здание, сооружение, объекта незавершенного строительства	31:09:1706014
5	Адрес здания, сооружения, объекта незавершенного строительства	309235, Российская Федерация, Белгородская область, Корочанский р-н, Дальняя Игуменка с, Кольская ул, д 8
	Местоположение здания, сооружения, объекта незавершенного строительства	—
	Дополнительные сведения о местоположении	—
6	Иные сведения	—

1. Сведения о характерных точках контура

вид объекта недвижимости (здание, сооружение, объект незавершенного строительства) _____

кадастровый номер (обозначение) 31:09:1706014:97

Зона № 2

Номер контура	Номера характерных точек контура	Существующие			Уточненные			Метод определения координат	Средняя квадратическая погрешность определения координат характерной точки (Mt), м	Формулы, примененные для расчета средней квадратической погрешности определения координат характерной точки (Mt), м
		координаты, м		R, м	координаты, м		R, м			
		X	Y		X	Y				
1	2	3	4	5	6	7	8	9	10	11
—	н233О	—	—	—	406 959,72	2 127 969,29	—	Метод спутниковых геодезических измерений (определений)	0,10	√(0,07^2 + 0,07^2) = 0,10
	н234О	—	—	—	406 965,66	2 127 959,07	—			

1	2	3	4	5	6	7	8	9	10	11
—	н235О	—	—	—	406 971,97	2 127 962,73	—	Метод спутниковых геодезических измерений (определений)	0,10	√(0,07^2 + 0,07^2) = 0,10
	н236О	—	—	—	406 971,03	2 127 964,35	—			
	н237О	—	—	—	406 975,61	2 127 967,01	—			
	н238О	—	—	—	406 970,61	2 127 975,62	—			
	н233О	—	—	—	406 959,72	2 127 969,29	—			

2. Характеристики здания, сооружения, объекта незавершенного строительства с кадастровым номером (обозначением) 31:09:1706014:97

№ п/п	Наименование характеристики	Значение характеристики
1	2	3
1	Вид объекта недвижимости	Здание
2	Ранее присвоенный государственный учетный номер здания, сооружения, объекта незавершенного строительства (кадастровый, инвентарный или условный номер)	—
3	Кадастровый номер земельного участка (земельных участков), в границах которого (которых) расположено здание, сооружение, объект незавершенного строительства	31:09:1706014:79
4	Номер кадастрового квартала (кадастровых кварталов), в пределах которого (которых) расположено здание, сооружение, объекта незавершенного строительства	31:09:1706014
5	Адрес здания, сооружения, объекта незавершенного строительства	309235, Российская Федерация, Белгородская область, Корочанский р-н, Дальняя Игуменка с, Кольская ул, д 2
	Местоположение здания, сооружения, объекта незавершенного строительства	—
	Дополнительные сведения о местоположении	—
6	Иные сведения	—

1. Сведения о характерных точках контура

вид объекта недвижимости (здание, сооружение, объект незавершенного строительства) _____

кадастровый номер (обозначение) 31:09:1706014:103

Зона № 2

Номер контура	Номера характерных точек контура	Существующие			Уточненные			Метод определения координат	Средняя квадратическая погрешность определения координат характерной точки (Mt), м	Формулы, примененные для расчета средней квадратической погрешности определения координат характерной точки (Mt), м
		координаты, м		R, м	координаты, м		R, м			
		X	Y		X	Y				
1	2	3	4	5	6	7	8	9	10	11
—	н251О	—	—	—	406 994,77	2 127 904,23	—	Метод спутниковых геодезических измерений (определений)	0,10	√(0,07^2 + 0,07^2) = 0,10
	н252О	—	—	—	407 000,71	2 127 894,00	—			
	н253О	—	—	—	407 007,02	2 127 897,66	—			
	н254О	—	—	—	407 006,07	2 127 899,29	—			
	н255О	—	—	—	407 010,66	2 127 901,95	—			
	н256О	—	—	—	407 005,66	2 127 910,55	—			
	н251О	—	—	—	406 994,77	2 127 904,23	—			

2. Характеристики здания, сооружения, объекта незавершенного строительства с кадастровым номером (обозначением) 31:09:1706014:103

№ п/п	Наименование характеристики	Значение характеристики
1	2	3

1	2	3
1	Вид объекта недвижимости	Здание
2	Ранее присвоенный государственный учетный номер здания, сооружения, объекта незавершенного строительства (кадастровый, инвентарный или условный номер)	—
3	Кадастровый номер земельного участка (земельных участков), в границах которого (которых) расположено здание, сооружение, объект незавершенного строительства	31:09:1706014:60
4	Номер кадастрового квартала (кадастровых кварталов), в пределах которого (которых) расположено здание, сооружение, объекта незавершенного строительства	31:09:1706014
5	Адрес здания, сооружения, объекта незавершенного строительства	309235, Российская Федерация, Белгородская область, Корочанский р-н, Дальняя Игуменка с, Кольская ул, д 5
	Местоположение здания, сооружения, объекта незавершенного строительства	—
	Дополнительные сведения о местоположении	—
6	Иные сведения	—

1. Сведения о характерных точках контура

вид объекта недвижимости (здание, сооружение, объект незавершенного строительства) _____

кадастровый номер (обозначение) 31:09:1706014:105

Зона № 2

Номер контура	Номера характерных точек контура	Существующие			Уточненные			Метод определения координат	Средняя квадратическая погрешность определения координат характерной точки (Mt), м	Формулы, примененные для расчета средней квадратической погрешности определения координат характерной точки (Mt), м
		координаты, м		R, м	координаты, м		R, м			
		X	Y		X	Y				
1	2	3	4	5	6	7	8	9	10	11
—	н172О	—	—	—	406 963,65	2 127 762,93	—	Метод спутниковых геодезических измерений (определений)	0,10	√(0,07^2 + 0,07^2) = 0,10
	н173О	—	—	—	406 971,59	2 127 767,66	—			

1	2	3	4	5	6	7	8	9	10	11
—	н174О	—	—	—	406 968,64	2 127 772,86	—	Метод спутниковых геодезических измерений (определений)	0,10	√(0,07^2 + 0,07^2) = 0,10
	н175О	—	—	—	406 973,05	2 127 775,28	—			
	н176О	—	—	—	406 969,67	2 127 780,97	—			
	н177О	—	—	—	406 957,30	2 127 773,61	—			
	н172О	—	—	—	406 963,65	2 127 762,93	—			

2. Характеристики здания, сооружения, объекта незавершенного строительства с кадастровым номером (обозначением) 31:09:1706014:105

№ п/п	Наименование характеристики	Значение характеристики
1	2	3
1	Вид объекта недвижимости	Здание
2	Ранее присвоенный государственный учетный номер здания, сооружения, объекта незавершенного строительства (кадастровый, инвентарный или условный номер)	—
3	Кадастровый номер земельного участка (земельных участков), в границах которого (которых) расположено здание, сооружение, объект незавершенного строительства	31:09:1706014:372
4	Номер кадастрового квартала (кадастровых кварталов), в пределах которого (которых) расположено здание, сооружение, объекта незавершенного строительства	31:09:1706014
5	Адрес здания, сооружения, объекта незавершенного строительства	309235, Российская Федерация, Белгородская область, Корочанский р-н, Дальняя Игуменка с, Туломская ул, д 15
	Местоположение здания, сооружения, объекта незавершенного строительства	—
	Дополнительные сведения о местоположении	—
6	Иные сведения	—

1. Сведения о характерных точках контура

вид объекта недвижимости (здание, сооружение, объект незавершенного строительства) _____

кадастровый номер (обозначение) 31:09:1706014:106

Зона № 2

Номер контура	Номера характерных точек контура	Существующие			Уточненные			Метод определения координат	Средняя квадратическая погрешность определения координат характерной точки (Mt), м	Формулы, примененные для расчета средней квадратической погрешности определения координат характерной точки (Mt), м
		координаты, м		R, м	координаты, м		R, м			
		X	Y		X	Y				
1	2	3	4	5	6	7	8	9	10	11
—	н245О	—	—	—	406 983,58	2 127 923,72	—	Метод спутниковых геодезических измерений (определений)	0,10	√(0,07^2 + 0,07^2) = 0,10
	н246О	—	—	—	406 989,52	2 127 913,49	—			
	н247О	—	—	—	406 995,82	2 127 917,16	—			
	н248О	—	—	—	406 994,88	2 127 918,78	—			
	н249О	—	—	—	406 999,46	2 127 921,44	—			
	н250О	—	—	—	406 994,47	2 127 930,05	—			
	н245О	—	—	—	406 983,58	2 127 923,72	—			

2. Характеристики здания, сооружения, объекта незавершенного строительства с кадастровым номером (обозначением) 31:09:1706014:106

№ п/п	Наименование характеристики	Значение характеристики
1	2	3

1	2	3
1	Вид объекта недвижимости	Здание
2	Ранее присвоенный государственный учетный номер здания, сооружения, объекта незавершенного строительства (кадастровый, инвентарный или условный номер)	—
3	Кадастровый номер земельного участка (земельных участков), в границах которого (которых) расположено здание, сооружение, объект незавершенного строительства	31:09:1706014:43
4	Номер кадастрового квартала (кадастровых кварталов), в пределах которого (которых) расположено здание, сооружение, объекта незавершенного строительства	31:09:1706014
5	Адрес здания, сооружения, объекта незавершенного строительства	309235, Российская Федерация, Белгородская область, Корочанский р-н, Дальняя Игуменка с, Кольская ул, д 4
	Местоположение здания, сооружения, объекта незавершенного строительства	—
	Дополнительные сведения о местоположении	—
6	Иные сведения	—

1. Сведения о характерных точках контура

вид объекта недвижимости (здание, сооружение, объект незавершенного строительства) _____

кадастровый номер (обозначение) 31:09:1706014:114

Зона № 2

Номер контура	Номера характерных точек контура	Существующие			Уточненные			Метод определения координат	Средняя квадратическая погрешность определения координат характерной точки (Mt), м	Формулы, примененные для расчета средней квадратической погрешности определения координат характерной точки (Mt), м
		координаты, м		R, м	координаты, м		R, м			
		X	Y		X	Y				
1	2	3	4	5	6	7	8	9	10	11
—	н223О	—	—	—	406 895,63	2 128 025,28	—	Метод спутниковых геодезических измерений (определений)	0,10	√(0,07^2 + 0,07^2) = 0,10
	н224О	—	—	—	406 900,57	2 128 016,54	—			

1	2	3	4	5	6	7	8	9	10	11
—	н225О	—	—	—	406 911,27	2 128 022,58	—	Метод спутниковых геодезических измерений (определений)	0,10	√(0,07^2 + 0,07^2) = 0,10
	н226О	—	—	—	406 906,33	2 128 031,33	—			
	н223О	—	—	—	406 895,63	2 128 025,28	—			

2. Характеристики здания, сооружения, объекта незавершенного строительства с кадастровым номером (обозначением) 31:09:1706014:114

№ п/п	Наименование характеристики	Значение характеристики
1	2	3
1	Вид объекта недвижимости	Здание
2	Ранее присвоенный государственный учетный номер здания, сооружения, объекта незавершенного строительства (кадастровый, инвентарный или условный номер)	—
3	Кадастровый номер земельного участка (земельных участков), в границах которого (которых) расположено здание, сооружение, объект незавершенного строительства	31:09:1706014:158
4	Номер кадастрового квартала (кадастровых кварталов), в пределах которого (которых) расположено здание, сооружение, объекта незавершенного строительства	31:09:1706014
5	Адрес здания, сооружения, объекта незавершенного строительства	309235, Российская Федерация, Белгородская область, Корочанский р-н, Дальняя Игуменка с, Центральная ул, д 156
	Местоположение здания, сооружения, объекта незавершенного строительства	—
	Дополнительные сведения о местоположении	—
6	Иные сведения	—

1. Сведения о характерных точках контура

вид объекта недвижимости (здание, сооружение, объект незавершенного строительства) _____

кадастровый номер (обозначение) 31:09:1706014:115

Зона № 2

Номер контура	Номера характерных точек контура	Существующие			Уточненные			Метод определения координат	Средняя квадратическая погрешность определения координат характерной точки (Mt), м	Формулы, примененные для расчета средней квадратической погрешности определения координат характерной точки (Mt), м
		координаты, м		R, м	координаты, м		R, м			
		X	Y		X	Y				
1	2	3	4	5	6	7	8	9	10	11
—	н199О	—	—	—	406 913,33	2 127 864,33	—	Метод спутниковых геодезических измерений (определений)	0,10	√(0,07^2 + 0,07^2) = 0,10
	н200О	—	—	—	406 923,67	2 127 870,87	—			
	н201О	—	—	—	406 918,25	2 127 879,44	—			
	н202О	—	—	—	406 909,74	2 127 874,06	—			
	н203О	—	—	—	406 911,56	2 127 870,97	—			
	н204О	—	—	—	406 909,81	2 127 869,89	—			
	н199О	—	—	—	406 913,33	2 127 864,33	—			

2. Характеристики здания, сооружения, объекта незавершенного строительства с кадастровым номером (обозначением) 31:09:1706014:115

№ п/п	Наименование характеристики	Значение характеристики
1	2	3

1	2	3
1	Вид объекта недвижимости	Здание
2	Ранее присвоенный государственный учетный номер здания, сооружения, объекта незавершенного строительства (кадастровый, инвентарный или условный номер)	—
3	Кадастровый номер земельного участка (земельных участков), в границах которого (которых) расположено здание, сооружение, объект незавершенного строительства	31:09:1706014:35
4	Номер кадастрового квартала (кадастровых кварталов), в пределах которого (которых) расположено здание, сооружение, объекта незавершенного строительства	31:09:1706014
5	Адрес здания, сооружения, объекта незавершенного строительства	309235, Российская Федерация, Белгородская область, Корочанский р-н, Дальняя Игуменка с, Туломская ул, д 7
	Местоположение здания, сооружения, объекта незавершенного строительства	—
	Дополнительные сведения о местоположении	—
6	Иные сведения	—

1. Сведения о характерных точках контура

вид объекта недвижимости (здание, сооружение, объект незавершенного строительства) _____

кадастровый номер (обозначение) 31:09:1706014:116

Зона № 2

Номер контура	Номера характерных точек контура	Существующие			Уточненные			Метод определения координат	Средняя квадратическая погрешность определения координат характерной точки (Mt), м	Формулы, примененные для расчета средней квадратической погрешности определения координат характерной точки (Mt), м
		координаты, м		R, м	координаты, м		R, м			
		X	Y		X	Y				
1	2	3	4	5	6	7	8	9	10	11
—	н182О	—	—	—	406 945,79	2 127 820,01	—	Метод спутниковых геодезических измерений (определений)	0,10	√(0,07^2 + 0,07^2) = 0,10
	н183О	—	—	—	406 943,13	2 127 824,52	—			

1	2	3	4	5	6	7	8	9	10	11
—	н184О	—	—	—	406 947,78	2 127 827,27	—	Метод спутниковых геодезических измерений (определений)	0,10	√(0,07^2 + 0,07^2) = 0,10
	н185О	—	—	—	406 943,53	2 127 834,39	—			
	н186О	—	—	—	406 931,99	2 127 827,50	—			
	н187О	—	—	—	406 934,06	2 127 824,04	—			
	н188О	—	—	—	406 932,57	2 127 823,11	—			
	н189О	—	—	—	406 937,47	2 127 815,05	—			
	н182О	—	—	—	406 945,79	2 127 820,01	—			

2. Характеристики здания, сооружения, объекта незавершенного строительства с кадастровым номером (обозначением) 31:09:1706014:116

№ п/п	Наименование характеристики	Значение характеристики
1	2	3
1	Вид объекта недвижимости	Здание
2	Ранее присвоенный государственный учетный номер здания, сооружения, объекта незавершенного строительства (кадастровый, инвентарный или условный номер)	—
3	Кадастровый номер земельного участка (земельных участков), в границах которого (которых) расположено здание, сооружение, объект незавершенного строительства	31:09:1706014:33
4	Номер кадастрового квартала (кадастровых кварталов), в пределах которого (которых) расположено здание, сооружение, объекта незавершенного строительства	31:09:1706014

1	2	3
5	Адрес здания, сооружения, объекта незавершенного строительства	309235, Российская Федерация, Белгородская область, Корочанский р-н, Дальняя Игуменка с, Туломская ул, д 11
	Местоположение здания, сооружения, объекта незавершенного строительства	—
	Дополнительные сведения о местоположении	—
6	Иные сведения	—

1. Сведения о характерных точках контура

вид объекта недвижимости (здание, сооружение, объект незавершенного строительства) _____

кадастровый номер (обозначение) 31:09:1706014:118

Зона № 2

Номер контура	Номера характерных точек контура	Существующие			Уточненные			Метод определения координат	Средняя квадратическая погрешность определения координат характерной точки (Mt), м	Формулы, примененные для расчета средней квадратической погрешности определения координат характерной точки (Mt), м
		координаты, м		R, м	координаты, м		R, м			
		X	Y		X	Y				
1	2	3	4	5	6	7	8	9	10	11
—	н227О	—	—	—	406 943,87	2 127 996,66	—	Метод спутниковых геодезических измерений (определений)	0,10	√(0,07^2 + 0,07^2) = 0,10
	н228О	—	—	—	406 950,73	2 127 987,03	—			
	н229О	—	—	—	406 956,67	2 127 991,26	—			
	н230О	—	—	—	406 955,58	2 127 992,79	—			
	н231О	—	—	—	406 959,90	2 127 995,87	—			

1	2	3	4	5	6	7	8	9	10	11
—	н232О	—	—	—	406 954,13	2 128 003,97	—	Метод спутниковых геодезических измерений (определений)	0,10	√(0,07^2 + 0,07^2) = 0,10
	н227О	—	—	—	406 943,87	2 127 996,66	—			

2. Характеристики здания, сооружения, объекта незавершенного строительства с кадастровым номером (обозначением) 31:09:1706014:118

№ п/п	Наименование характеристики	Значение характеристики
1	2	3
1	Вид объекта недвижимости	Здание
2	Ранее присвоенный государственный учетный номер здания, сооружения, объекта незавершенного строительства (кадастровый, инвентарный или условный номер)	—
3	Кадастровый номер земельного участка (земельных участков), в границах которого (которых) расположено здание, сооружение, объект незавершенного строительства	31:09:1706014:369
4	Номер кадастрового квартала (кадастровых кварталов), в пределах которого (которых) расположено здание, сооружение, объекта незавершенного строительства	31:09:1706014
5	Адрес здания, сооружения, объекта незавершенного строительства	309235, Российская Федерация, Белгородская область, Корочанский р-н, Дальняя Игуменка с, Кольская ул, д 1а
	Местоположение здания, сооружения, объекта незавершенного строительства	—
	Дополнительные сведения о местоположении	—
6	Иные сведения	—

1. Сведения о характерных точках контура

вид объекта недвижимости (здание, сооружение, объект незавершенного строительства) _____

кадастровый номер (обозначение) 31:09:1706014:119

Зона № 2

Номер контура	Номера характерных точек контура	Существующие			Уточненные			Метод определения координат	Средняя квадратическая погрешность определения координат характерной точки (Mt), м	Формулы, примененные для расчета средней квадратической погрешности определения координат характерной точки (Mt), м
		координаты, м		R, м	координаты, м		R, м			
		X	Y		X	Y				
1	2	3	4	5	6	7	8	9	10	11
—	н61О	—	—	—	407 065,74	2 127 753,73	—	Метод спутниковых геодезических измерений (определений)	0,10	√(0,07^2 + 0,07^2) = 0,10
	н275О	—	—	—	407 069,35	2 127 755,78	—			
	н276О	—	—	—	407 067,89	2 127 758,34	—			
	н277О	—	—	—	407 068,93	2 127 760,93	—			
	н278О	—	—	—	407 067,89	2 127 764,26	—			
	н279О	—	—	—	407 065,36	2 127 765,47	—			
	н280О	—	—	—	407 063,87	2 127 768,00	—			
	н281О	—	—	—	407 061,79	2 127 766,82	—			

1	2	3	4	5	6	7	8	9	10	11
—	н282О	—	—	—	407 061,58	2 127 765,66	—	Метод спутниковых геодезических измерений (определений)	0,10	√(0,07^2 + 0,07^2) = 0,10
	н283О	—	—	—	407 060,14	2 127 766,04	—			
	н284О	—	—	—	407 060,39	2 127 767,27	—			
	н285О	—	—	—	407 059,23	2 127 769,32	—			
	н286О	—	—	—	407 054,57	2 127 766,63	—			
	н287О	—	—	—	407 054,28	2 127 767,26	—			
	н288О	—	—	—	407 053,37	2 127 767,68	—			
	н289О	—	—	—	407 052,19	2 127 767,84	—			
	н290О	—	—	—	407 051,25	2 127 767,67	—			
	н291О	—	—	—	407 050,24	2 127 767,13	—			
	н292О	—	—	—	407 049,36	2 127 766,17	—			
	н293О	—	—	—	407 048,93	2 127 765,06	—			

1	2	3	4	5	6	7	8	9	10	11
—	н294О	—	—	—	407 048,90	2 127 763,81	—	Метод спутниковых геодезических измерений (определений)	0,10	√(0,07^2 + 0,07^2) = 0,10
	н295О	—	—	—	407 049,73	2 127 762,14	—			
	н296О	—	—	—	407 051,51	2 127 759,01	—			
	н297О	—	—	—	407 050,50	2 127 758,47	—			
	н298О	—	—	—	407 049,64	2 127 756,08	—			
	н299О	—	—	—	407 051,79	2 127 752,26	—			
	н300О	—	—	—	407 054,19	2 127 751,45	—			
	н301О	—	—	—	407 056,89	2 127 753,15	—			
	н58О	—	—	—	407 059,22	2 127 752,24	—			
	н59О	—	—	—	407 061,39	2 127 748,42	—			
	н60О	—	—	—	407 066,96	2 127 751,57	—			
	н61О	—	—	—	407 065,74	2 127 753,73	—			

2. Характеристики здания, сооружения, объекта незавершенного строительства с кадастровым номером (обозначением) 31:09:1706014:119

№ п/п	Наименование характеристики	Значение характеристики
1	2	3
1	Вид объекта недвижимости	Здание
2	Ранее присвоенный государственный учетный номер здания, сооружения, объекта незавершенного строительства (кадастровый, инвентарный или условный номер)	—
3	Кадастровый номер земельного участка (земельных участков), в границах которого (которых) расположено здание, сооружение, объект незавершенного строительства	31:09:1706014:78
4	Номер кадастрового квартала (кадастровых кварталов), в пределах которого (которых) расположено здание, сооружение, объекта незавершенного строительства	31:09:1706014
5	Адрес здания, сооружения, объекта незавершенного строительства	309235, Российская Федерация, Белгородская область, Корочанский р-н, Дальняя Игуменка с, Кольская ул, д 10
	Местоположение здания, сооружения, объекта незавершенного строительства	—
	Дополнительные сведения о местоположении	—
6	Иные сведения	—

1. Сведения о характерных точках контура

вид объекта недвижимости (здание, сооружение, объект незавершенного строительства) _____

кадастровый номер (обозначение) 31:09:1706014:140

Зона № 2

Номер контура	Номера характерных точек контура	Существующие			Уточненные			Метод определения координат	Средняя квадратическая погрешность определения координат характерной точки (Mt), м	Формулы, примененные для расчета средней квадратической погрешности определения координат характерной точки (Mt), м
		координаты, м		R, м	координаты, м		R, м			
		X	Y		X	Y				
1	2	3	4	5	6	7	8	9	10	11
—	н213О	—	—	—	406 872,91	2 128 011,76	—	Метод спутниковых геодезических измерений (определений)	0,10	√(0,07^2 + 0,07^2) = 0,10

1	2	3	4	5	6	7	8	9	10	11
—	н214О	—	—	—	406 863,52	2 128 006,60	—	Метод спутниковых геодезических измерений (определений)	0,10	√(0,07^2 + 0,07^2) = 0,10
	н215О	—	—	—	406 865,83	2 128 002,40	—			
	н216О	—	—	—	406 863,27	2 128 001,00	—			
	н217О	—	—	—	406 866,35	2 127 995,39	—			
	н218О	—	—	—	406 878,30	2 128 001,95	—			
	н213О	—	—	—	406 872,91	2 128 011,76	—			

2. Характеристики здания, сооружения, объекта незавершенного строительства с кадастровым номером (обозначением) 31:09:1706014:140

№ п/п	Наименование характеристики	Значение характеристики
1	2	3
1	Вид объекта недвижимости	Здание
2	Ранее присвоенный государственный учетный номер здания, сооружения, объекта незавершенного строительства (кадастровый, инвентарный или условный номер)	—
3	Кадастровый номер земельного участка (земельных участков), в границах которого (которых) расположено здание, сооружение, объект незавершенного строительства	31:09:1706014:40
4	Номер кадастрового квартала (кадастровых кварталов), в пределах которого (которых) расположено здание, сооружение, объекта незавершенного строительства	31:09:1706014
5	Адрес здания, сооружения, объекта незавершенного строительства	309235, Российская Федерация, Белгородская область, Корочанский р-н, Дальняя Игуменка с, Центральная ул, д 154
	Местоположение здания, сооружения, объекта незавершенного строительства	—
	Дополнительные сведения о местоположении	—

1	2	3
6	Иные сведения	—

1. Сведения о характерных точках контура

вид объекта недвижимости (здание, сооружение, объект незавершенного строительства) _____

кадастровый номер (обозначение) 31:09:1706014:154

Зона № 2

Номер контура	Номера характерных точек контура	Существующие			Уточненные			Метод определения координат	Средняя квадратическая погрешность определения координат характерной точки (Mt), м	Формулы, примененные для расчета средней квадратической погрешности определения координат характерной точки (Mt), м
		координаты, м		R, м	координаты, м		R, м			
		X	Y		X	Y				
1	2	3	4	5	6	7	8	9	10	11
—	н161О	—	—	—	406 813,00	2 127 963,16	—	Метод спутниковых геодезических измерений (определений)	0,10	√(0,07^2 + 0,07^2) = 0,10
	н162О	—	—	—	406 808,95	2 127 960,96	—			
	н163О	—	—	—	406 807,68	2 127 961,19	—			
	н164О	—	—	—	406 806,28	2 127 960,49	—			
	н165О	—	—	—	406 805,28	2 127 958,96	—			
	н166О	—	—	—	406 810,74	2 127 948,93	—			
	н167О	—	—	—	406 818,46	2 127 953,14	—			

1	2	3	4	5	6	7	8	9	10	11
—	н161О	—	—	—	406 813,00	2 127 963,16	—	Метод спутниковых геодезических измерений (определений)	0,10	√(0,07^2 + 0,07^2) = 0,10

2. Характеристики здания, сооружения, объекта незавершенного строительства с кадастровым номером (обозначением) 31:09:1706014:154

№ п/п	Наименование характеристики	Значение характеристики
1	2	3
1	Вид объекта недвижимости	Здание
2	Ранее присвоенный государственный учетный номер здания, сооружения, объекта незавершенного строительства (кадастровый, инвентарный или условный номер)	—
3	Кадастровый номер земельного участка (земельных участков), в границах которого (которых) расположено здание, сооружение, объект незавершенного строительства	31:09:1706014:18
4	Номер кадастрового квартала (кадастровых кварталов), в пределах которого (которых) расположено здание, сооружение, объекта незавершенного строительства	31:09:1706014
5	Адрес здания, сооружения, объекта незавершенного строительства	309235, Российская Федерация, Белгородская область, Корочанский р-н, Дальняя Игуменка с, Центральная ул, д 150
	Местоположение здания, сооружения, объекта незавершенного строительства	—
	Дополнительные сведения о местоположении	—
6	Иные сведения	—

1. Сведения о характерных точках контура

вид объекта недвижимости (здание, сооружение, объект незавершенного строительства) _____

кадастровый номер (обозначение) 31:09:1706001:238

Зона № 2

Номер контура	Номера характерных точек контура	Существующие			Уточненные			Метод определения координат	Средняя квадратическая погрешность определения координат характерной точки (Mt), м	Формулы, примененные для расчета средней квадратической погрешности определения координат характерной точки (Mt), м
		координаты, м		R, м	координаты, м		R, м			
		X	Y		X	Y				
1	2	3	4	5	6	7	8	9	10	11

1	2	3	4	5	6	7	8	9	10	11
—	н257О	—	—	—	407 009,01	2 127 879,59	—	Метод спутниковых геодезических измерений (определений)	0,10	√(0,07^2 + 0,07^2) = 0,10
	н258О	—	—	—	407 014,95	2 127 869,36	—			
	н259О	—	—	—	407 021,25	2 127 873,02	—			
	н260О	—	—	—	407 020,31	2 127 874,65	—			
	н261О	—	—	—	407 024,89	2 127 877,31	—			
	н262О	—	—	—	407 019,90	2 127 885,91	—			
	н257О	—	—	—	407 009,01	2 127 879,59	—			

2. Характеристики здания, сооружения, объекта незавершенного строительства с кадастровым номером (обозначением) 31:09:1706001:238

№ п/п	Наименование характеристики	Значение характеристики
1	2	3
1	Вид объекта недвижимости	Здание
2	Ранее присвоенный государственный учетный номер здания, сооружения, объекта незавершенного строительства (кадастровый, инвентарный или условный номер)	—
3	Кадастровый номер земельного участка (земельных участков), в границах которого (которых) расположено здание, сооружение, объект незавершенного строительства	31:09:1706014:61
4	Номер кадастрового квартала (кадастровых кварталов), в пределах которого (которых) расположено здание, сооружение, объекта незавершенного строительства	31:09:1706014

1	2	3
5	Адрес здания, сооружения, объекта незавершенного строительства	Белгородская область, р-н Корочанский, с. Дальняя Игуменка, ул. Кольская, д. 5а
	Местоположение здания, сооружения, объекта незавершенного строительства	—
	Дополнительные сведения о местоположении	—
6	Иные сведения	—

1. Сведения о характерных точках контура

вид объекта недвижимости (здание, сооружение, объект незавершенного строительства) _____

кадастровый номер (обозначение) 31:09:1706015:174

Зона № 2

Номер контура	Номера характерных точек контура	Существующие			Уточненные			Метод определения координат	Средняя квадратическая погрешность определения координат характерной точки (Mt), м	Формулы, примененные для расчета средней квадратической погрешности определения координат характерной точки (Mt), м
		координаты, м		R, м	координаты, м		R, м			
		X	Y		X	Y				
1	2	3	4	5	6	7	8	9	10	11
—	н263О	—	—	—	407 021,09	2 127 858,31	—	Метод спутниковых геодезических измерений (определений)	0,10	√(0,07^2 + 0,07^2) = 0,10
	н264О	—	—	—	407 027,03	2 127 848,08	—			
	н265О	—	—	—	407 033,34	2 127 851,74	—			
	н266О	—	—	—	407 032,40	2 127 853,37	—			
	н267О	—	—	—	407 036,98	2 127 856,03	—			

1	2	3	4	5	6	7	8	9	10	11
—	н268О	—	—	—	407 031,98	2 127 864,63	—	Метод спутниковых геодезических измерений (определений)	0,10	√(0,07^2 + 0,07^2) = 0,10
	н263О	—	—	—	407 021,09	2 127 858,31	—			

2. Характеристики здания, сооружения, объекта незавершенного строительства с кадастровым номером (обозначением) 31:09:1706015:174

№ п/п	Наименование характеристики	Значение характеристики
1	2	3
1	Вид объекта недвижимости	Здание
2	Ранее присвоенный государственный учетный номер здания, сооружения, объекта незавершенного строительства (кадастровый, инвентарный или условный номер)	—
3	Кадастровый номер земельного участка (земельных участков), в границах которого (которых) расположено здание, сооружение, объект незавершенного строительства	31:09:1706014:42
4	Номер кадастрового квартала (кадастровых кварталов), в пределах которого (которых) расположено здание, сооружение, объекта незавершенного строительства	31:09:1706014
5	Адрес здания, сооружения, объекта незавершенного строительства	Белгородская область, р-н. Корочанский, с. Дальняя Игуменка, ул. Кольская, д. 7
	Местоположение здания, сооружения, объекта незавершенного строительства	—
	Дополнительные сведения о местоположении	—
6	Иные сведения	—

1. Сведения о характерных точках контура

вид объекта недвижимости (здание, сооружение, объект незавершенного строительства) _____

кадастровый номер (обозначение) 31:09:1706016:308

Зона № 2

Номер контура	Номера характерных точек контура	Существующие			Уточненные			Метод определения координат	Средняя квадратическая погрешность определения координат характерной точки (Mt), м	Формулы, примененные для расчета средней квадратической погрешности определения координат характерной точки (Mt), м
		координаты, м		R, м	координаты, м		R, м			
		X	Y		X	Y				
1	2	3	4	5	6	7	8	9	10	11
—	н219О	—	—	—	406 897,68	2 128 011,99	—	Метод спутниковых геодезических измерений (определений)	0,10	√(0,07^2 + 0,07^2) = 0,10
	н220О	—	—	—	406 892,06	2 128 021,69	—			
	н221О	—	—	—	406 884,96	2 128 017,58	—			
	н222О	—	—	—	406 890,58	2 128 007,86	—			
	н219О	—	—	—	406 897,68	2 128 011,99	—			

2. Характеристики здания, сооружения, объекта незавершенного строительства с кадастровым номером (обозначением) 31:09:1706016:308

№ п/п	Наименование характеристики	Значение характеристики
1	2	3
1	Вид объекта недвижимости	Здание
2	Ранее присвоенный государственный учетный номер здания, сооружения, объекта незавершенного строительства (кадастровый, инвентарный или условный номер)	—

1	2	3
3	Кадастровый номер земельного участка (земельных участков), в границах которого (которых) расположено здание, сооружение, объект незавершенного строительства	31:09:1706014:88
4	Номер кадастрового квартала (кадастровых кварталов), в пределах которого (которых) расположено здание, сооружение, объекта незавершенного строительства	31:09:1706014
5	Адрес здания, сооружения, объекта незавершенного строительства	Белгородская область, р-н. Корочанский, с. Дальняя Игуменка, ул. Центральная, д. 154а
	Местоположение здания, сооружения, объекта незавершенного строительства	—
	Дополнительные сведения о местоположении	—
6	Иные сведения	—

1. Сведения о характерных точках контура

вид объекта недвижимости (здание, сооружение, объект незавершенного строительства) _____

кадастровый номер (обозначение) 31:09:1706001:255

Зона № 2

Номер контура	Номера характерных точек контура	Существующие			Уточненные			Метод определения координат	Средняя квадратическая погрешность определения координат характерной точки (Mt), м	Формулы, примененные для расчета средней квадратической погрешности определения координат характерной точки (Mt), м
		координаты, м		R, м	координаты, м		R, м			
		X	Y		X	Y				
1	2	3	4	5	6	7	8	9	10	11
—	н239О	—	—	—	406 974,49	2 127 943,39	—	Метод спутниковых геодезических измерений (определений)	0,10	√(0,07^2 + 0,07^2) = 0,10
	н240О	—	—	—	406 980,43	2 127 933,16	—			
	н241О	—	—	—	406 986,73	2 127 936,83	—			

1	2	3	4	5	6	7	8	9	10	11
—	н242О	—	—	—	406 985,79	2 127 938,45	—	Метод спутниковых геодезических измерений (определений)	0,10	√(0,07^2 + 0,07^2) = 0,10
	н243О	—	—	—	406 990,37	2 127 941,11	—			
	н244О	—	—	—	406 985,38	2 127 949,71	—			
	н239О	—	—	—	406 974,49	2 127 943,39	—			

2. Характеристики здания, сооружения, объекта незавершенного строительства с кадастровым номером (обозначением) 31:09:1706001:255

№ п/п	Наименование характеристики	Значение характеристики
1	2	3
1	Вид объекта недвижимости	Здание
2	Ранее присвоенный государственный учетный номер здания, сооружения, объекта незавершенного строительства (кадастровый, инвентарный или условный номер)	—
3	Кадастровый номер земельного участка (земельных участков), в границах которого (которых) расположено здание, сооружение, объект незавершенного строительства	31:09:1706014:38
4	Номер кадастрового квартала (кадастровых кварталов), в пределах которого (которых) расположено здание, сооружение, объекта незавершенного строительства	31:09:1706014
5	Адрес здания, сооружения, объекта незавершенного строительства	Белгородская область, р-н. Корочанский, с. Дальняя Игуменка, ул. Кольская, д. 3
	Местоположение здания, сооружения, объекта незавершенного строительства	—
	Дополнительные сведения о местоположении	—
6	Иные сведения	—

1. Сведения о характерных точках контура

вид объекта недвижимости (здание, сооружение, объект незавершенного строительства) _____

кадастровый номер (обозначение) 31:09:1706014:124

Зона № 2

Номер контура	Номера характерных точек контура	Существующие			Уточненные			Метод определения координат	Средняя квадратическая погрешность определения координат характерной точки (Mt), м	Формулы, примененные для расчета средней квадратической погрешности определения координат характерной точки (Mt), м
		координаты, м		R, м	координаты, м		R, м			
		X	Y		X	Y				
1	2	3	4	5	6	7	8	9	10	11
—	н144О	—	—	—	406 835,14	2 127 690,17	—	Метод спутниковых геодезических измерений (определений)	0,10	√(0,07^2 + 0,07^2) = 0,10
	н145О	—	—	—	406 845,79	2 127 696,31	—			
	н146О	—	—	—	406 838,62	2 127 708,76	—			
	н147О	—	—	—	406 827,97	2 127 702,62	—			
	н144О	—	—	—	406 835,14	2 127 690,17	—			

2. Характеристики здания, сооружения, объекта незавершенного строительства с кадастровым номером (обозначением) 31:09:1706014:124

№ п/п	Наименование характеристики	Значение характеристики
1	2	3
1	Вид объекта недвижимости	Здание
2	Ранее присвоенный государственный учетный номер здания, сооружения, объекта незавершенного строительства (кадастровый, инвентарный или условный номер)	—

1	2	3
3	Кадастровый номер земельного участка (земельных участков), в границах которого (которых) расположено здание, сооружение, объект незавершенного строительства	31:09:1706014:8
4	Номер кадастрового квартала (кадастровых кварталов), в пределах которого (которых) расположено здание, сооружение, объекта незавершенного строительства	31:09:1706014
5	Адрес здания, сооружения, объекта незавершенного строительства	309235, Российская Федерация, Белгородская область, Корочанский р-н, Дальняя Игуменка с, Радужная ул, д 14
	Местоположение здания, сооружения, объекта незавершенного строительства	—
	Дополнительные сведения о местоположении	—
6	Иные сведения	—

1. Сведения о характерных точках контура

вид объекта недвижимости (здание, сооружение, объект незавершенного строительства) _____

кадастровый номер (обозначение) 31:09:1706014:102

Зона № 2

Номер контура	Номера характерных точек контура	Существующие			Уточненные			Метод определения координат	Средняя квадратическая погрешность определения координат характерной точки (Mt), м	Формулы, примененные для расчета средней квадратической погрешности определения координат характерной точки (Mt), м
		координаты, м		R, м	координаты, м		R, м			
		X	Y		X	Y				
1	2	3	4	5	6	7	8	9	10	11
—	н205О	—	—	—	406 905,21	2 127 963,24	—	Метод спутниковых геодезических измерений (определений)	0,10	√(0,07^2 + 0,07^2) = 0,10
	н206О	—	—	—	406 909,34	2 127 965,93	—			
	н207О	—	—	—	406 905,17	2 127 972,32	—			

1	2	3	4	5	6	7	8	9	10	11
—	н208О	—	—	—	406 901,04	2 127 969,63	—	Метод спутниковых геодезических измерений (определений)	0,10	√(0,07^2 + 0,07^2) = 0,10
	н209О	—	—	—	406 902,10	2 127 968,00	—			
	н210О	—	—	—	406 901,60	2 127 967,68	—			
	н211О	—	—	—	406 903,39	2 127 964,95	—			
	н212О	—	—	—	406 903,87	2 127 965,29	—			
	н205О	—	—	—	406 905,21	2 127 963,24	—			

2. Характеристики здания, сооружения, объекта незавершенного строительства с кадастровым номером (обозначением) 31:09:1706014:102

№ п/п	Наименование характеристики	Значение характеристики
1	2	3
1	Вид объекта недвижимости	Здание
2	Ранее присвоенный государственный учетный номер здания, сооружения, объекта незавершенного строительства (кадастровый, инвентарный или условный номер)	—
3	Кадастровый номер земельного участка (земельных участков), в границах которого (которых) расположено здание, сооружение, объект незавершенного строительства	31:09:1706014:67
4	Номер кадастрового квартала (кадастровых кварталов), в пределах которого (которых) расположено здание, сооружение, объекта незавершенного строительства	31:09:1706014
5	Адрес здания, сооружения, объекта незавершенного строительства	309235, Российская Федерация, Белгородская область, Корочанский р-н, Дальняя Игуменка с, Туломская ул, д 1
	Местоположение здания, сооружения, объекта незавершенного строительства	—
	Дополнительные сведения о местоположении	—

1	2	3
6	Иные сведения	—

Сведения о зданиях, сооружениях, объектах незавершенного строительства, необходимые для исправления реестровых ошибок в сведениях об описании их местоположения

1. Сведения о характерных точках контура здания, сооружения, объекта незавершенного строительства

с кадастровым номером 31:09:1706014:151

Зона № 2

Номер контура	Номера характерных точек контура	Существующие			Уточненные			Метод определения координат	Средняя квадратическая погрешность определения координат характерной точки (Mt), м	Формулы, примененные для расчета средней квадратической погрешности определения координат характерной точки (Mt), м
		координаты, м		R, м	координаты, м		R, м			
		X	Y		X	Y				
1	2	3	4	5	6	7	8	9	10	11
—	н112О	—	—	—	407 038,03	2 127 562,12	—	Метод спутниковых геодезических измерений (определений)	0,10	√(0,07^2 + 0,07^2) = 0,10
	н113О	—	—	—	407 033,12	2 127 570,83	—			
	н114О	—	—	—	407 029,64	2 127 568,86	—			
	н115О	—	—	—	407 028,41	2 127 571,04	—			
	н116О	—	—	—	407 023,18	2 127 568,09	—			
	н117О	—	—	—	407 029,32	2 127 557,21	—			
	н112О	—	—	—	407 038,03	2 127 562,12	—			

2. Иные сведения о здании, сооружении, объекте незавершенного строительства с кадастровым номером 31:09:1706014:151

1. —

1. Сведения о характерных точках контура здания, сооружения, объекта незавершенного строительства

с кадастровым номером 31:09:1706014:145

Зона № 2

Номер контура	Номера характерных точек контура	Существующие			Уточненные			Метод определения координат	Средняя квадратическая погрешность определения координат характерной точки (Mt), м	Формулы, примененные для расчета средней квадратической погрешности определения координат характерной точки (Mt), м
		координаты, м		R, м	координаты, м		R, м			
		X	Y		X	Y				
1	2	3	4	5	6	7	8	9	10	11
—	н24О	—	—	—	407 163,16	2 127 647,30	—	Метод спутниковых геодезических измерений (определений)	0,10	√(0,07^2 + 0,07^2) = 0,10
	н25О	—	—	—	407 157,44	2 127 657,67	—			
	н26О	—	—	—	407 155,77	2 127 656,76	—			
	н27О	—	—	—	407 153,90	2 127 657,18	—			
	н28О	—	—	—	407 152,07	2 127 656,18	—			
	н29О	—	—	—	407 151,43	2 127 654,39	—			
	н30О	—	—	—	407 149,80	2 127 653,50	—			
	н31О	—	—	—	407 155,53	2 127 643,13	—			

1	2	3	4	5	6	7	8	9	10	11
—	н24О	—	—	—	407 163,16	2 127 647,30	—	Метод спутниковых геодезических измерений (определений)	0,10	√(0,07^2 + 0,07^2) = 0,10

2. Иные сведения о здании, сооружении, объекте незавершенного строительства с кадастровым номером 31:09:1706014:145

1. —

1. Сведения о характерных точках контура здания, сооружения, объекта незавершенного строительства

с кадастровым номером 31:09:1706014:371

Зона № 2

Номер контура	Номера характерных точек контура	Существующие			Уточненные			Метод определения координат	Средняя квадратическая погрешность определения координат характерной точки (Mt), м	Формулы, примененные для расчета средней квадратической погрешности определения координат характерной точки (Mt), м
		координаты, м		R, м	координаты, м		R, м			
		X	Y		X	Y				
1	2	3	4	5	6	7	8	9	10	11
—	н84О	—	—	—	407 047,32	2 127 628,68	—	Метод спутниковых геодезических измерений (определений)	0,10	√(0,07^2 + 0,07^2) = 0,10
	н85О	—	—	—	407 056,39	2 127 633,92	—			
	н86О	—	—	—	407 052,09	2 127 641,37	—			
	н87О	—	—	—	407 043,02	2 127 636,13	—			
	н84О	—	—	—	407 047,32	2 127 628,68	—			

2. Иные сведения о здании, сооружении, объекте незавершенного строительства с кадастровым номером 31:09:1706014:371

1. —

1. Сведения о характерных точках контура здания, сооружения, объекта незавершенного строительства

с кадастровым номером 31:09:1706014:128

Зона № 2

Номер контура	Номера характерных точек контура	Существующие			Уточненные			Метод определения координат	Средняя квадратическая погрешность определения координат характерной точки (Mt), м	Формулы, примененные для расчета средней квадратической погрешности определения координат характерной точки (Mt), м
		координаты, м		R, м	координаты, м		R, м			
		X	Y		X	Y				
1	2	3	4	5	6	7	8	9	10	11
—	н32О	—	—	—	407 151,62	2 127 666,89	—	Метод спутниковых геодезических измерений (определений)	0,10	√(0,07^2 + 0,07^2) = 0,10
	н33О	—	—	—	407 148,47	2 127 672,39	—			
	н34О	—	—	—	407 145,90	2 127 670,84	—			
	н35О	—	—	—	407 141,51	2 127 678,52	—			
	н36О	—	—	—	407 129,15	2 127 671,04	—			
	н37О	—	—	—	407 135,08	2 127 661,71	—			
	н38О	—	—	—	407 141,33	2 127 665,85	—			
	н39О	—	—	—	407 143,54	2 127 661,99	—			

1	2	3	4	5	6	7	8	9	10	11
—	н32О	—	—	—	407 151,62	2 127 666,89	—	Метод спутниковых геодезических измерений (определений)	0,10	√(0,07^2 + 0,07^2) = 0,10

2. Иные сведения о здании, сооружении, объекте незавершенного строительства с кадастровым номером 31:09:1706014:128

1. —

1. Сведения о характерных точках контура здания, сооружения, объекта незавершенного строительства

с кадастровым номером 31:09:1706014:163

Зона № 2

Номер контура	Номера характерных точек контура	Существующие			Уточненные			Метод определения координат	Средняя квадратическая погрешность определения координат характерной точки (Mt), м	Формулы, примененные для расчета средней квадратической погрешности определения координат характерной точки (Mt), м
		координаты, м		R, м	координаты, м		R, м			
		X	Y		X	Y				
1	2	3	4	5	6	7	8	9	10	11
—	н178О	—	—	—	406 938,67	2 127 804,86	—	Метод спутниковых геодезических измерений (определений)	0,10	√(0,07^2 + 0,07^2) = 0,10
	н179О	—	—	—	406 945,37	2 127 793,70	—			
	н159О	—	—	—	406 946,96	2 127 791,04	—			
	н196О	—	—	—	406 958,05	2 127 797,59	—			
	н180О	—	—	—	406 956,52	2 127 800,18	—			
	н181О	—	—	—	406 949,84	2 127 811,48	—			

1	2	3	4	5	6	7	8	9	10	11
—	н178О	—	—	—	406 938,67	2 127 804,86	—	Метод спутниковых геодезических измерений (определений)	0,10	√(0,07^2 + 0,07^2) = 0,10

2. Иные сведения о здании, сооружении, объекте незавершенного строительства с кадастровым номером 31:09:1706014:163

1. —

1. Сведения о характерных точках контура здания, сооружения, объекта незавершенного строительства

с кадастровым номером 31:09:1706014:133

Зона № 2

Номер контура	Номера характерных точек контура	Существующие			Уточненные			Метод определения координат	Средняя квадратическая погрешность определения координат характерной точки (Mt), м	Формулы, примененные для расчета средней квадратической погрешности определения координат характерной точки (Mt), м
		координаты, м		R, м	координаты, м		R, м			
		X	Y		X	Y				
1	2	3	4	5	6	7	8	9	10	11
—	н1О	—	—	—	407 210,32	2 127 557,87	—	Метод спутниковых геодезических измерений (определений)	0,10	√(0,07^2 + 0,07^2) = 0,10
	н2О	—	—	—	407 205,06	2 127 567,64	—			
	н3О	—	—	—	407 195,19	2 127 562,34	—			
	н4О	—	—	—	407 200,45	2 127 552,57	—			
	н1О	—	—	—	407 210,32	2 127 557,87	—			

2. Иные сведения о здании, сооружении, объекте незавершенного строительства с кадастровым номером 31:09:1706014:133

1. —

1. Сведения о характерных точках контура здания, сооружения, объекта незавершенного строительства

с кадастровым номером 31:09:1706014:156

Зона № 2

Номер контура	Номера характерных точек контура	Существующие			Уточненные			Метод определения координат	Средняя квадратическая погрешность определения координат характерной точки (Mt), м	Формулы, примененные для расчета средней квадратической погрешности определения координат характерной точки (Mt), м
		координаты, м		R, м	координаты, м		R, м			
		X	Y		X	Y				
1	2	3	4	5	6	7	8	9	10	11
—	н70О	—	—	—	407 011,23	2 127 705,44	—	Метод спутниковых геодезических измерений (определений)	0,10	√(0,07^2 + 0,07^2) = 0,10
	н71О	—	—	—	407 002,17	2 127 720,88	—			
	н72О	—	—	—	406 993,11	2 127 715,57	—			
	н73О	—	—	—	407 000,65	2 127 702,72	—			
	н74О	—	—	—	407 003,50	2 127 704,39	—			
	н75О	—	—	—	407 005,02	2 127 701,80	—			
	н70О	—	—	—	407 011,23	2 127 705,44	—			

2. Иные сведения о здании, сооружении, объекте незавершенного строительства с кадастровым номером 31:09:1706014:156

1. —

1. Сведения о характерных точках контура здания, сооружения, объекта незавершенного строительства

с кадастровым номером 31:09:1706014:120

Зона № 2

Номер контура	Номера характерных точек контура	Существующие			Уточненные			Метод определения координат	Средняя квадратическая погрешность определения координат характерной точки (Mt), м	Формулы, примененные для расчета средней квадратической погрешности определения координат характерной точки (Mt), м
		координаты, м		R, м	координаты, м		R, м			
		X	Y		X	Y				
1	2	3	4	5	6	7	8	9	10	11
—	н96О	—	—	—	407 085,35	2 127 556,88	—	Метод спутниковых геодезических измерений (определений)	0,10	√(0,07^2 + 0,07^2) = 0,10
	н97О	—	—	—	407 094,99	2 127 562,17	—			
	н98О	—	—	—	407 089,70	2 127 571,80	—			
	н99О	—	—	—	407 080,06	2 127 566,51	—			
	н96О	—	—	—	407 085,35	2 127 556,88	—			

2. Иные сведения о здании, сооружении, объекте незавершенного строительства с кадастровым номером 31:09:1706014:120

1. —

1. Сведения о характерных точках контура здания, сооружения, объекта незавершенного строительства

с кадастровым номером 31:09:1706014:143

Зона № 2

Номер контура	Номера характерных точек контура	Существующие			Уточненные			Метод определения координат	Средняя квадратическая погрешность определения координат характерной точки (Mt), м	Формулы, примененные для расчета средней квадратической погрешности определения координат характерной точки (Mt), м
		координаты, м		R, м	координаты, м		R, м			
		X	Y		X	Y				
1	2	3	4	5	6	7	8	9	10	11
—	н128О	—	—	—	406 981,90	2 127 661,04	—	Метод спутниковых геодезических измерений (определений)	0,10	√(0,07^2 + 0,07^2) = 0,10
	н129О	—	—	—	406 975,22	2 127 672,40	—			
	н130О	—	—	—	406 967,46	2 127 667,75	—			
	н131О	—	—	—	406 974,14	2 127 656,37	—			
	н128О	—	—	—	406 981,90	2 127 661,04	—			

2. Иные сведения о здании, сооружении, объекте незавершенного строительства с кадастровым номером 31:09:1706014:143

1. —

1. Сведения о характерных точках контура здания, сооружения, объекта незавершенного строительства

с кадастровым номером 31:09:1706014:164

Зона № 2

Номер контура	Номера характерных точек контура	Существующие			Уточненные			Метод определения координат	Средняя квадратическая погрешность определения координат характерной точки (Mt), м	Формулы, примененные для расчета средней квадратической погрешности определения координат характерной точки (Mt), м
		координаты, м		R, м	координаты, м		R, м			
		X	Y		X	Y				
1	2	3	4	5	6	7	8	9	10	11
—	н62О	—	—	—	407 026,88	2 127 749,02	—	Метод спутниковых геодезических измерений (определений)	0,10	√(0,07^2 + 0,07^2) = 0,10
	н63О	—	—	—	407 018,67	2 127 762,66	—			
	н64О	—	—	—	407 016,39	2 127 761,29	—			
	н65О	—	—	—	407 015,36	2 127 763,00	—			
	н66О	—	—	—	407 006,95	2 127 757,94	—			
	н67О	—	—	—	407 007,98	2 127 756,22	—			
	н68О	—	—	—	407 003,60	2 127 753,59	—			
	н69О	—	—	—	407 011,81	2 127 739,95	—			

1	2	3	4	5	6	7	8	9	10	11
—	н62О	—	—	—	407 026,88	2 127 749,02	—	Метод спутниковых геодезических измерений (определений)	0,10	√(0,07^2 + 0,07^2) = 0,10

2. Иные сведения о здании, сооружении, объекте незавершенного строительства с кадастровым номером 31:09:1706014:164

1. —

1. Сведения о характерных точках контура здания, сооружения, объекта незавершенного строительства

с кадастровым номером 31:09:1706014:152

Зона № 2

Номер контура	Номера характерных точек контура	Существующие			Уточненные			Метод определения координат	Средняя квадратическая погрешность определения координат характерной точки (Mt), м	Формулы, примененные для расчета средней квадратической погрешности определения координат характерной точки (Mt), м
		координаты, м		R, м	координаты, м		R, м			
		X	Y		X	Y				
1	2	3	4	5	6	7	8	9	10	11
—	н168О	—	—	—	406 889,37	2 127 817,13	—	Метод спутниковых геодезических измерений (определений)	0,10	√(0,07^2 + 0,07^2) = 0,10
	н169О	—	—	—	406 883,64	2 127 826,99	—			
	н170О	—	—	—	406 870,98	2 127 819,63	—			
	н171О	—	—	—	406 876,69	2 127 809,37	—			
	н168О	—	—	—	406 889,37	2 127 817,13	—			

2. Иные сведения о здании, сооружении, объекте незавершенного строительства с кадастровым номером 31:09:1706014:152

1. —

1. Сведения о характерных точках контура здания, сооружения, объекта незавершенного строительства

с кадастровым номером 31:09:1706014:146

Зона № 2

Номер контура	Номера характерных точек контура	Существующие			Уточненные			Метод определения координат	Средняя квадратическая погрешность определения координат характерной точки (Mt), м	Формулы, примененные для расчета средней квадратической погрешности определения координат характерной точки (Mt), м
		координаты, м		R, м	координаты, м		R, м			
		X	Y		X	Y				
1	2	3	4	5	6	7	8	9	10	11
—	н100О	—	—	—	407 051,74	2 127 538,75	—	Метод спутниковых геодезических измерений (определений)	0,10	√(0,07^2 + 0,07^2) = 0,10
	н101О	—	—	—	407 048,61	2 127 544,04	—			
	н102О	—	—	—	407 046,82	2 127 542,98	—			
	н103О	—	—	—	407 042,28	2 127 550,63	—			
	н104О	—	—	—	407 037,72	2 127 547,94	—			
	н105О	—	—	—	407 036,16	2 127 550,56	—			
	н106О	—	—	—	407 032,30	2 127 548,27	—			
	н107О	—	—	—	407 033,85	2 127 545,64	—			

1	2	3	4	5	6	7	8	9	10	11
—	н108О	—	—	—	407 029,44	2 127 543,03	—	Метод спутниковых геодезических измерений (определений)	0,10	√(0,07^2 + 0,07^2) = 0,10
	н109О	—	—	—	407 033,32	2 127 536,49	—			
	н110О	—	—	—	407 029,40	2 127 534,17	—			
	н111О	—	—	—	407 033,21	2 127 527,76	—			
	н100О	—	—	—	407 051,74	2 127 538,75	—			

2. Иные сведения о здании, сооружении, объекте незавершенного строительства с кадастровым номером 31:09:1706014:146

1. —

1. Сведения о характерных точках контура здания, сооружения, объекта незавершенного строительства

с кадастровым номером 31:09:1706014:147

Зона № 2

Номер контура	Номера характерных точек контура	Существующие			Уточненные			Метод определения координат	Средняя квадратическая погрешность определения координат характерной точки (Mt), м	Формулы, примененные для расчета средней квадратической погрешности определения координат характерной точки (Mt), м
		координаты, м		R, м	координаты, м		R, м			
		X	Y		X	Y				
1	2	3	4	5	6	7	8	9	10	11
—	н118О	—	—	—	406 993,34	2 127 631,82	—	Метод спутниковых геодезических измерений (определений)	0,10	√(0,07^2 + 0,07^2) = 0,10
	н119О	—	—	—	406 991,60	2 127 634,72	—			

1	2	3	4	5	6	7	8	9	10	11
—	н120О	—	—	—	406 986,69	2 127 642,94	—	Метод спутниковых геодезических измерений (определений)	0,10	√(0,07^2 + 0,07^2) = 0,10
	н121О	—	—	—	406 984,96	2 127 645,86	—			
	н122О	—	—	—	406 976,99	2 127 641,10	—			
	н123О	—	—	—	406 979,34	2 127 637,16	—			
	н124О	—	—	—	406 976,29	2 127 635,34	—			
	н125О	—	—	—	406 979,99	2 127 629,17	—			
	н126О	—	—	—	406 983,03	2 127 630,98	—			
	н127О	—	—	—	406 985,36	2 127 627,07	—			
	н118О	—	—	—	406 993,34	2 127 631,82	—			

2. Иные сведения о здании, сооружении, объекте незавершенного строительства с кадастровым номером 31:09:1706014:147

1. —

1. Сведения о характерных точках контура здания, сооружения, объекта незавершенного строительства

с кадастровым номером 31:09:1706014:131

Зона № 2

Номер контура	Номера характерных точек контура	Существующие			Уточненные			Метод определения координат	Средняя квадратическая погрешность определения координат характерной точки (Mt), м	Формулы, примененные для расчета средней квадратической погрешности определения координат характерной точки (Mt), м
		координаты, м		R, м	координаты, м		R, м			
		X	Y		X	Y				
1	2	3	4	5	6	7	8	9	10	11
—	н88О	—	—	—	407 084,23	2 127 587,93	—	Метод спутниковых геодезических измерений (определений)	0,10	√(0,07^2 + 0,07^2) = 0,10
	н89О	—	—	—	407 079,34	2 127 596,54	—			
	н90О	—	—	—	407 074,83	2 127 593,97	—			
	н91О	—	—	—	407 075,83	2 127 592,25	—			
	н92О	—	—	—	407 073,93	2 127 591,18	—			
	н93О	—	—	—	407 072,95	2 127 592,90	—			
	н94О	—	—	—	407 068,48	2 127 590,35	—			
	н95О	—	—	—	407 073,37	2 127 581,75	—			

1	2	3	4	5	6	7	8	9	10	11
—	н88О	—	—	—	407 084,23	2 127 587,93	—	Метод спутниковых геодезических измерений (определений)	0,10	√(0,07^2 + 0,07^2) = 0,10

2. Иные сведения о здании, сооружении, объекте незавершенного строительства с кадастровым номером 31:09:1706014:131

1. —

1. Сведения о характерных точках контура здания, сооружения, объекта незавершенного строительства

с кадастровым номером 31:09:1706014:148

Зона № 2

Номер контура	Номера характерных точек контура	Существующие			Уточненные			Метод определения координат	Средняя квадратическая погрешность определения координат характерной точки (Mt), м	Формулы, примененные для расчета средней квадратической погрешности определения координат характерной точки (Mt), м
		координаты, м		R, м	координаты, м		R, м			
		X	Y		X	Y				
1	2	3	4	5	6	7	8	9	10	11
—	н17О	—	—	—	407 171,76	2 127 623,52	—	Метод спутниковых геодезических измерений (определений)	0,10	√(0,07^2 + 0,07^2) = 0,10
	н18О	—	—	—	407 172,43	2 127 625,42	—			
	н19О	—	—	—	407 171,49	2 127 627,12	—			
	н20О	—	—	—	407 169,56	2 127 627,50	—			
	н21О	—	—	—	407 166,51	2 127 633,01	—			
	н22О	—	—	—	407 158,81	2 127 628,51	—			

1	2	3	4	5	6	7	8	9	10	11
—	н23О	—	—	—	407 164,06	2 127 619,02	—	Метод спутниковых геодезических измерений (определений)	0,10	√(0,07^2 + 0,07^2) = 0,10
	н17О	—	—	—	407 171,76	2 127 623,52	—			

2. Иные сведения о здании, сооружении, объекте незавершенного строительства с кадастровым номером 31:09:1706014:148

1. —

1. Сведения о характерных точках контура здания, сооружения, объекта незавершенного строительства

с кадастровым номером 31:09:1706014:121

Зона № 2

Номер контура	Номера характерных точек контура	Существующие			Уточненные			Метод определения координат	Средняя квадратическая погрешность определения координат характерной точки (Mt), м	Формулы, примененные для расчета средней квадратической погрешности определения координат характерной точки (Mt), м
		координаты, м		R, м	координаты, м		R, м			
		X	Y		X	Y				
1	2	3	4	5	6	7	8	9	10	11
—	н5О	—	—	—	407 198,78	2 127 581,86	—	Метод спутниковых геодезических измерений (определений)	0,10	√(0,07^2 + 0,07^2) = 0,10
	н6О	—	—	—	407 193,88	2 127 590,58	—			
	н7О	—	—	—	407 182,94	2 127 584,42	—			
	н8О	—	—	—	407 187,85	2 127 575,71	—			
	н5О	—	—	—	407 198,78	2 127 581,86	—			

2. Иные сведения о здании, сооружении, объекте незавершенного строительства с кадастровым номером 31:09:1706014:121

1. —

1. Сведения о характерных точках контура здания, сооружения, объекта незавершенного строительства

с кадастровым номером 31:09:1706014:149

Зона № 2

Номер контура	Номера характерных точек контура	Существующие			Уточненные			Метод определения координат	Средняя квадратическая погрешность определения координат характерной точки (Mt), м	Формулы, примененные для расчета средней квадратической погрешности определения координат характерной точки (Mt), м
		координаты, м		R, м	координаты, м		R, м			
		X	Y		X	Y				
1	2	3	4	5	6	7	8	9	10	11
—	н40О	—	—	—	407 115,18	2 127 688,01	—	Метод спутниковых геодезических измерений (определений)	0,10	√(0,07^2 + 0,07^2) = 0,10
	н41О	—	—	—	407 112,76	2 127 692,25	—			
	н42О	—	—	—	407 109,58	2 127 690,32	—			
	н43О	—	—	—	407 105,98	2 127 696,60	—			
	н44О	—	—	—	407 097,56	2 127 691,49	—			
	н45О	—	—	—	407 103,59	2 127 680,97	—			
	н40О	—	—	—	407 115,18	2 127 688,01	—			

2. Иные сведения о здании, сооружении, объекте незавершенного строительства с кадастровым номером 31:09:1706014:149

1.	—

1. Сведения о характерных точках контура здания, сооружения, объекта незавершенного строительства

с кадастровым номером 31:09:1706014:122

Зона № 2

Номер контура	Номера характерных точек контура	Существующие			Уточненные			Метод определения координат	Средняя квадратическая погрешность определения координат характерной точки (Mt), м	Формулы, примененные для расчета средней квадратической погрешности определения координат характерной точки (Mt), м
		координаты, м		R, м	координаты, м		R, м			
		X	Y		X	Y				
1	2	3	4	5	6	7	8	9	10	11
—	н148О	—	—	—	406 749,15	2 127 836,20	—	Метод спутниковых геодезических измерений (определений)	0,10	√(0,07^2 + 0,07^2) = 0,10
	н149О	—	—	—	406 755,55	2 127 825,28	—			
	н150О	—	—	—	406 764,27	2 127 830,44	—			
	н151О	—	—	—	406 757,89	2 127 841,32	—			
	н148О	—	—	—	406 749,15	2 127 836,20	—			

2. Иные сведения о здании, сооружении, объекте незавершенного строительства с кадастровым номером 31:09:1706014:122

1.	—

1. Сведения о характерных точках контура здания, сооружения, объекта незавершенного строительства

с кадастровым номером 31:09:1706014:367

Зона № 2

Номер контура	Номера характерных точек контура	Существующие			Уточненные			Метод определения координат	Средняя квадратическая погрешность определения координат характерной точки (Mt), м	Формулы, примененные для расчета средней квадратической погрешности определения координат характерной точки (Mt), м
		координаты, м		R, м	координаты, м		R, м			
		X	Y		X	Y				
1	2	3	4	5	6	7	8	9	10	11
—	н76О	—	—	—	407 023,50	2 127 670,88	—	Метод спутниковых геодезических измерений (определений)	0,10	√(0,07^2 + 0,07^2) = 0,10
	н77О	—	—	—	407 025,87	2 127 666,83	—			
	н78О	—	—	—	407 023,74	2 127 665,58	—			
	н79О	—	—	—	407 025,11	2 127 663,25	—			
	н80О	—	—	—	407 027,24	2 127 664,50	—			
	н81О	—	—	—	407 029,62	2 127 660,45	—			
	н82О	—	—	—	407 040,02	2 127 666,55	—			
	н83О	—	—	—	407 033,90	2 127 676,98	—			

1	2	3	4	5	6	7	8	9	10	11
—	н76О	—	—	—	407 023,50	2 127 670,88	—	Метод спутниковых геодезических измерений (определений)	0,10	√(0,07^2 + 0,07^2) = 0,10

2. Иные сведения о здании, сооружении, объекте незавершенного строительства с кадастровым номером 31:09:1706014:367

1. —

1. Сведения о характерных точках контура здания, сооружения, объекта незавершенного строительства

с кадастровым номером 31:09:1706014:139

Зона № 2

Номер контура	Номера характерных точек контура	Существующие			Уточненные			Метод определения координат	Средняя квадратическая погрешность определения координат характерной точки (Mt), м	Формулы, примененные для расчета средней квадратической погрешности определения координат характерной точки (Mt), м
		координаты, м		R, м	координаты, м		R, м			
		X	Y		X	Y				
1	2	3	4	5	6	7	8	9	10	11
—	н9О	—	—	—	407 186,61	2 127 602,65	—	Метод спутниковых геодезических измерений (определений)	0,10	√(0,07^2 + 0,07^2) = 0,10
	н10О	—	—	—	407 184,50	2 127 606,49	—			
	н11О	—	—	—	407 183,26	2 127 605,80	—			
	н12О	—	—	—	407 182,28	2 127 607,59	—			
	н13О	—	—	—	407 183,52	2 127 608,27	—			
	н14О	—	—	—	407 180,87	2 127 613,08	—			

1	2	3	4	5	6	7	8	9	10	11
—	н15О	—	—	—	407 169,62	2 127 606,90	—	Метод спутниковых геодезических измерений (определений)	0,10	√(0,07^2 + 0,07^2) = 0,10
	н16О	—	—	—	407 175,36	2 127 596,46	—			
	н9О	—	—	—	407 186,61	2 127 602,65	—			

2. Иные сведения о здании, сооружении, объекте незавершенного строительства с кадастровым номером 31:09:1706014:139

1. —

1. Сведения о характерных точках контура здания, сооружения, объекта незавершенного строительства

с кадастровым номером 31:09:1706014:144

Зона № 2

Номер контура	Номера характерных точек контура	Существующие			Уточненные			Метод определения координат	Средняя квадратическая погрешность определения координат характерной точки (Mt), м	Формулы, примененные для расчета средней квадратической погрешности определения координат характерной точки (Mt), м
		координаты, м		R, м	координаты, м		R, м			
		X	Y		X	Y				
1	2	3	4	5	6	7	8	9	10	11
—	н138О	—	—	—	406 896,68	2 127 586,79	—	Метод спутниковых геодезических измерений (определений)	0,10	√(0,07^2 + 0,07^2) = 0,10
	н139О	—	—	—	406 901,72	2 127 577,47	—			
	н140О	—	—	—	406 911,58	2 127 582,79	—			
	н141О	—	—	—	406 905,20	2 127 594,56	—			

1	2	3	4	5	6	7	8	9	10	11
—	н142О	—	—	—	406 899,37	2 127 591,41	—	Метод спутниковых геодезических измерений (определений)	0,10	√(0,07^2 + 0,07^2) = 0,10
	н143О	—	—	—	406 900,69	2 127 588,96	—			
	н138О	—	—	—	406 896,68	2 127 586,79	—			

2. Иные сведения о здании, сооружении, объекте незавершенного строительства с кадастровым номером 31:09:1706014:144

1. —

1. Сведения о характерных точках контура здания, сооружения, объекта незавершенного строительства

с кадастровым номером 31:09:1706014:150

Зона № 2

Номер контура	Номера характерных точек контура	Существующие			Уточненные			Метод определения координат	Средняя квадратическая погрешность определения координат характерной точки (Mt), м	Формулы, примененные для расчета средней квадратической погрешности определения координат характерной точки (Mt), м
		координаты, м		R, м	координаты, м		R, м			
		X	Y		X	Y				
1	2	3	4	5	6	7	8	9	10	11
—	н46О	—	—	—	407 117,20	2 127 712,20	—	Метод спутниковых геодезических измерений (определений)	0,10	√(0,07^2 + 0,07^2) = 0,10
	н47О	—	—	—	407 116,29	2 127 713,94	—			
	н48О	—	—	—	407 118,41	2 127 715,06	—			
	н49О	—	—	—	407 117,01	2 127 717,73	—			

1	2	3	4	5	6	7	8	9	10	11
—	н50О	—	—	—	407 114,88	2 127 716,62	—	Метод спутниковых геодезических измерений (определений)	0,10	√(0,07^2 + 0,07^2) = 0,10
	н51О	—	—	—	407 113,50	2 127 719,27	—			
	н52О	—	—	—	407 115,62	2 127 720,39	—			
	н53О	—	—	—	407 114,22	2 127 723,04	—			
	н54О	—	—	—	407 112,10	2 127 721,93	—			
	н55О	—	—	—	407 111,24	2 127 723,57	—			
	н56О	—	—	—	407 105,93	2 127 720,78	—			
	н57О	—	—	—	407 111,88	2 127 709,42	—			
	н46О	—	—	—	407 117,20	2 127 712,20	—			

2. Иные сведения о здании, сооружении, объекте незавершенного строительства с кадастровым номером 31:09:1706014:150

1. —

1. Сведения о характерных точках контура здания, сооружения, объекта незавершенного строительства

с кадастровым номером 31:09:1706014:378

Зона № 2

Номер контура	Номера характерных точек контура	Существующие			Уточненные			Метод определения координат	Средняя квадратическая погрешность определения координат характерной точки (Mt), м	Формулы, примененные для расчета средней квадратической погрешности определения координат характерной точки (Mt), м
		координаты, м		R, м	координаты, м		R, м			
		X	Y		X	Y				
1	2	3	4	5	6	7	8	9	10	11
—	н132О	—	—	—	406 929,47	2 127 562,72	—	Метод спутниковых геодезических измерений (определений)	0,10	√(0,07^2 + 0,07^2) = 0,10
	н133О	—	—	—	406 924,42	2 127 571,35	—			
	н134О	—	—	—	406 912,84	2 127 564,58	—			
	н135О	—	—	—	406 916,84	2 127 557,73	—			
	н136О	—	—	—	406 920,31	2 127 559,75	—			
	н137О	—	—	—	406 921,35	2 127 557,98	—			
	н132О	—	—	—	406 929,47	2 127 562,72	—			

2. Иные сведения о здании, сооружении, объекте незавершенного строительства с кадастровым номером 31:09:1706014:378

1. —

1. Сведения о характерных точках контура здания, сооружения, объекта незавершенного строительства

с кадастровым номером 31:09:1706014:379

Зона № 2

Номер контура	Номера характерных точек контура	Существующие			Уточненные			Метод определения координат	Средняя квадратическая погрешность определения координат характерной точки (Mt), м	Формулы, примененные для расчета средней квадратической погрешности определения координат характерной точки (Mt), м
		координаты, м		R, м	координаты, м		R, м			
		X	Y		X	Y				
1	2	3	4	5	6	7	8	9	10	11
—	н190О	—	—	—	406 939,69	2 127 847,81	—	Метод спутниковых геодезических измерений (определений)	0,10	√(0,07^2 + 0,07^2) = 0,10
	н191О	—	—	—	406 933,18	2 127 859,67	—			
	н192О	—	—	—	406 923,16	2 127 854,17	—			
	н193О	—	—	—	406 925,34	2 127 850,19	—			
	н194О	—	—	—	406 926,44	2 127 850,79	—			
	н195О	—	—	—	406 929,98	2 127 844,33	—			
	н196О	—	—	—	406 934,63	2 127 846,88	—			
	н197О	—	—	—	406 934,69	2 127 846,91	—			

1	2	3	4	5	6	7	8	9	10	11
—	н198О	—	—	—	406 935,47	2 127 845,49	—	Метод спутниковых геодезических измерений (определений)	0,10	√(0,07^2 + 0,07^2) = 0,10
	н190О	—	—	—	406 939,69	2 127 847,81	—			

2. Иные сведения о здании, сооружении, объекте незавершенного строительства с кадастровым номером 31:09:1706014:379

1. —

1. Сведения о характерных точках контура здания, сооружения, объекта незавершенного строительства

с кадастровым номером 31:09:1706014:380

Зона № 2

Номер контура	Номера характерных точек контура	Существующие			Уточненные			Метод определения координат	Средняя квадратическая погрешность определения координат характерной точки (Mt), м	Формулы, примененные для расчета средней квадратической погрешности определения координат характерной точки (Mt), м
		координаты, м		R, м	координаты, м		R, м			
		X	Y		X	Y				
1	2	3	4	5	6	7	8	9	10	11
—	н152О	—	—	—	406 772,54	2 127 926,06	—	Метод спутниковых геодезических измерений (определений)	0,10	√(0,07^2 + 0,07^2) = 0,10
	н153О	—	—	—	406 782,00	2 127 932,55	—			
	н154О	—	—	—	406 775,24	2 127 942,17	—			
	н155О	—	—	—	406 771,57	2 127 939,59	—			
	н156О	—	—	—	406 770,43	2 127 941,22	—			

1	2	3	4	5	6	7	8	9	10	11
—	н157О	—	—	—	406 768,66	2 127 939,98	—	Метод спутниковых геодезических измерений (определений)	0,10	√(0,07^2 + 0,07^2) = 0,10
	н158О	—	—	—	406 769,75	2 127 938,42	—			
	н159О	—	—	—	406 765,99	2 127 935,78	—			
	н160О	—	—	—	406 765,95	2 127 935,75	—			
	н152О	—	—	—	406 772,54	2 127 926,06	—			

2. Иные сведения о здании, сооружении, объекте незавершенного строительства с кадастровым номером 31:09:1706014:380

1. —

Схема границ земельных участков в квартале 31:09:1706014 в границах с.Дальняя Игуменка Мелиховского сельского поселения Корочанского района Белгородской области

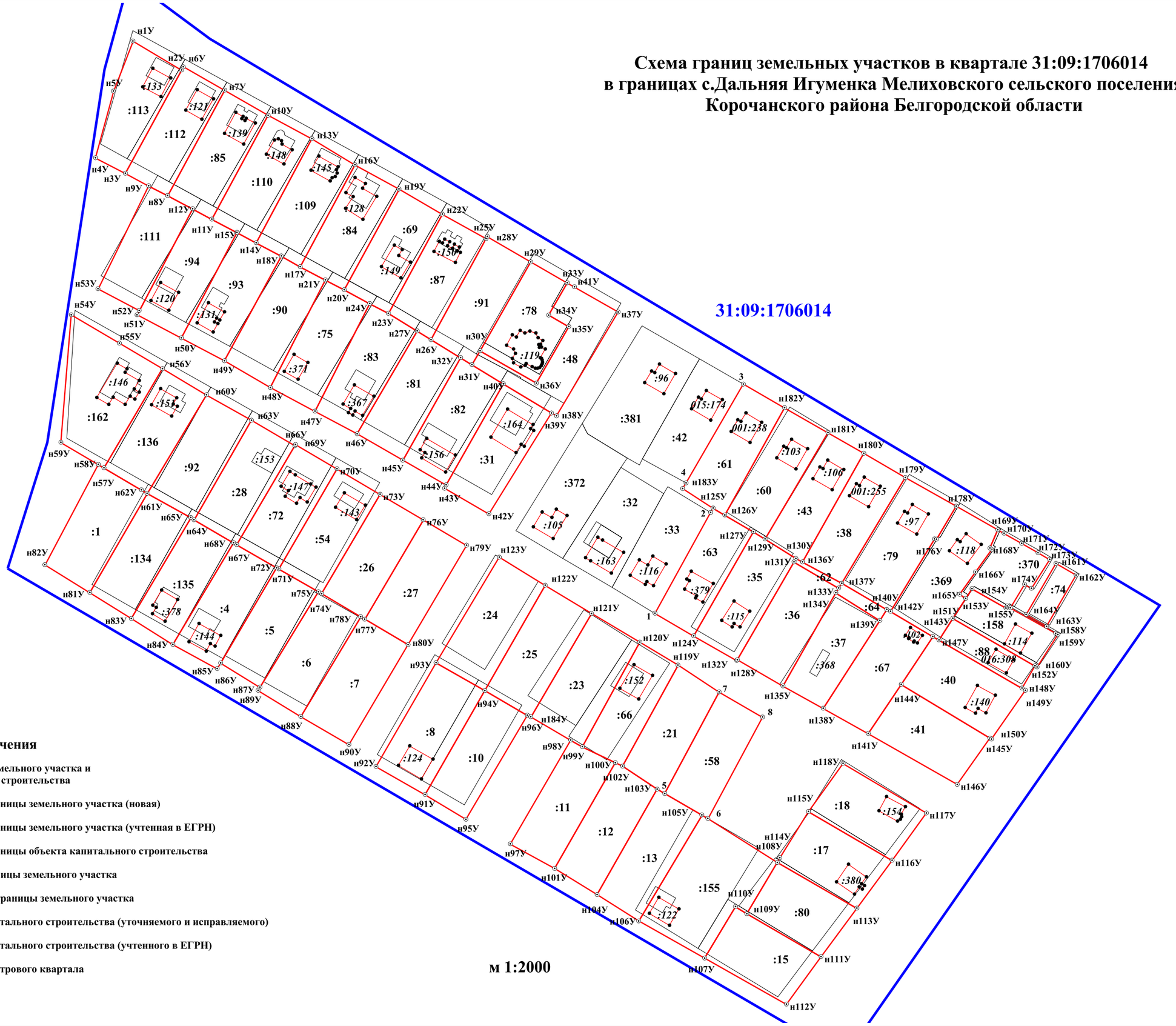

Условные обозначения

:30 :40	кадастровый номер земельного участка и объекта капитального строительства
н1У	характерная точка границы земельного участка (новая)
1	характерная точка границы земельного участка (учтенная в ЕГРН)
н15О	характерная точка границы объекта капитального строительства
	уточненная часть границы земельного участка
	существующая часть границы земельного участка
	границы объекта капитального строительства (уточняемого и исправляемого)
	границы объекта капитального строительства (учтенного в ЕГРН)
31:09:1706014	граница и номер кадастрового квартала

м 1:2000

СХЕМА ГЕОДЕЗИЧЕСКИХ ПОСТРОЕНИЙ

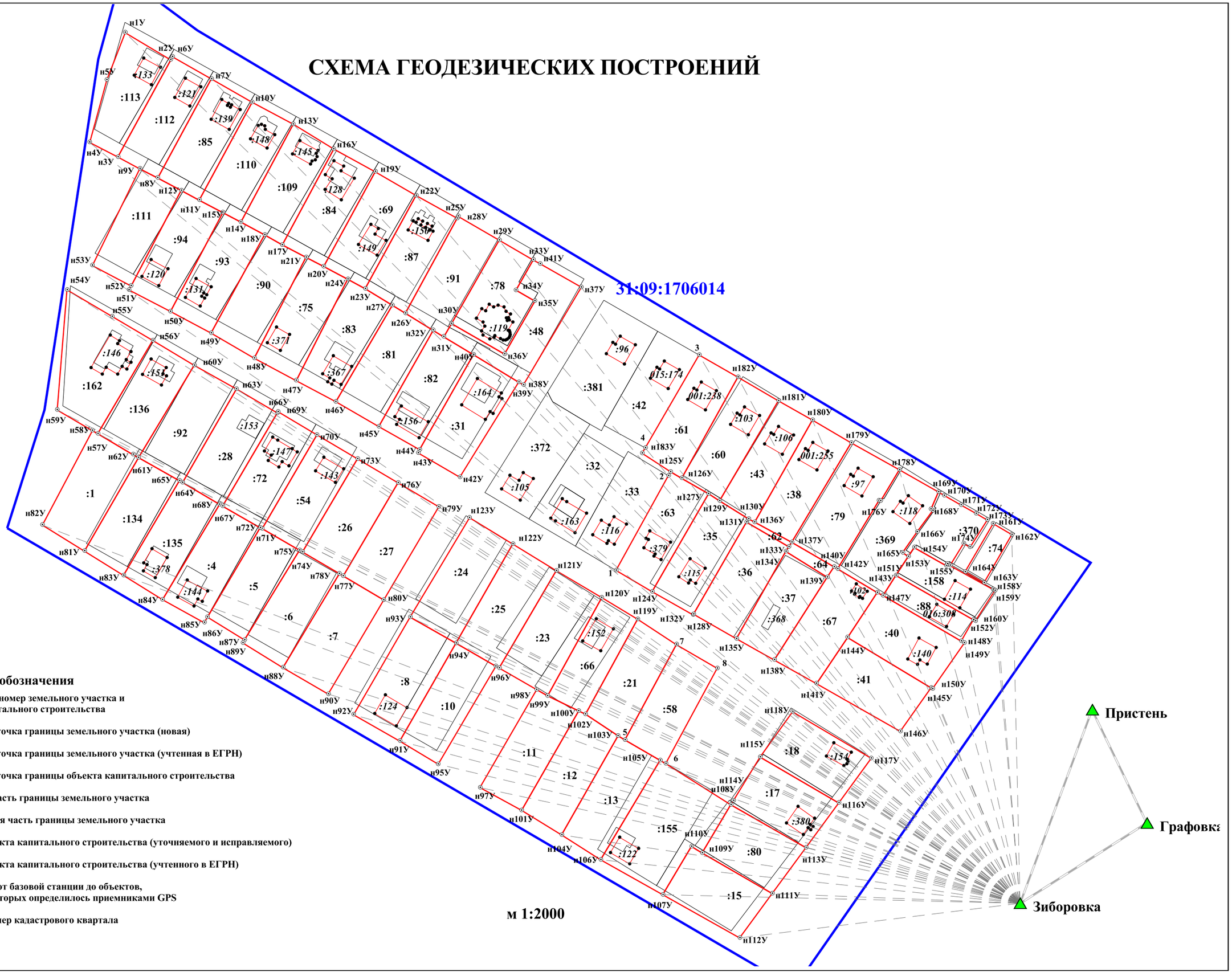

Условные обозначения

:31 :164	кадастровый номер земельного участка и объекта капитального строительства
н1У	характерная точка границы земельного участка (новая)
1	характерная точка границы земельного участка (учтенная в ЕГРН)
н15О	характерная точка границы объекта капитального строительства
	уточненная часть границы земельного участка
	существующая часть границы земельного участка
	границы объекта капитального строительства (уточняемого и исправляемого)
	границы объекта капитального строительства (учтенного в ЕГРН)
	направление от базовой станции до объектов, положение которых определилось приемниками GPS
31:09:1706014	граница и номер кадастрового квартала

м 1:2000