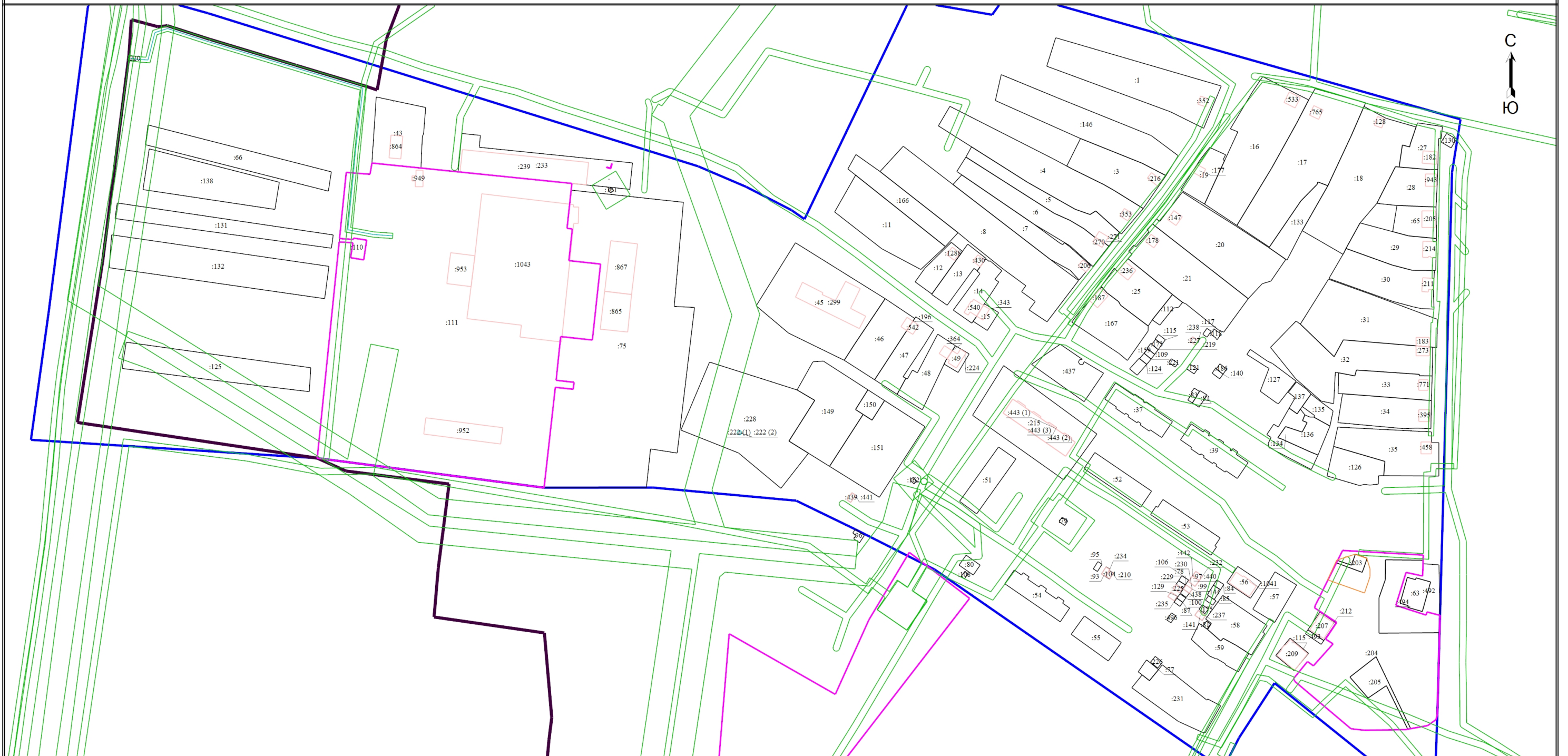

















## Схема границ земельных участков



Масштаб 1:3000

### Условные обозначения

- |   |  |
|---|--|
|  | <ul style="list-style-type: none"> <li>- Часть границы, местоположение которой определено при выполнении кадастровых работ</li> <li>- Характерная точка контура здания, сооружения, объекта незавершенного строительства</li> <li>- Обозначение новой характерной точки</li> </ul>                     |
|  | <ul style="list-style-type: none"> <li>- Граница здания</li> </ul>   |
|  | <ul style="list-style-type: none"> <li>- Часть контура, образованного проекцией существующего в ЕГРН наземного конструктивного элемента здания, сооружения, объекта незавершенного строительства</li> </ul>  |
|  | <ul style="list-style-type: none"> <li>- Граница кадастрового квартала</li> </ul>  |
|  | <ul style="list-style-type: none"> <li>- Граница муниципального образования</li> </ul>   |
|  | <ul style="list-style-type: none"> <li>- Граница зоны с особыми условиями</li> </ul>   |
|  | <ul style="list-style-type: none"> <li>- Характерная точка границы земельного участка, сведения о которой отсутствуют в ЕГРН, местоположение которой определено при кадастровых работах (новая характерная точка)</li> <li>- Кадастровый номер здания</li> <li>- Обозначение контура здания</li> </ul> |

- |   |   |
|---|---|
|  | - Характерная точка границ земельного участка, сведения ЕГРН о которой соответствуют требованиям, установленным в соответствии с частью 13 статьи 22 Федерального закона "О государственной регистрации недвижимости" |
|  | - Характерная точка границы, сведения о которой позволяют однозначно определить ее положение на местности   |
|  | - Часть контура, образованного проекцией вновь образованного наземного конструктивного элемента здания, сооружения, объекта незавершенного строительства  |
|  | - Часть границы, сведения ЕГРН о которой позволяют однозначно определить ее положение на местности  |
|  | - Граница сооружения  |
|  | - Граница населенного пункта  |
|  | - Граница территориальной зоны  |
|  | -   |
| :1  | - Кадастровый номер земельного участка  |
| :220  | - Кадастровый номер сооружения  |
| :222 (1)  | - Обозначение контура сооружения  |